Handbuch

für

Auswanderer und Reisende

nach

Nord-, Mittel- und Süd-Amerika.

7te Auflage, zweiter Abdruck.

Preis geh. 1 Rthlr. 12 Sgr. = 2 fl. 24 kr. rhn. = 6 ℳ.

Gediegene Schriften für Auswanderer,

erschienen in der Büttner'schen Buchhandlung in Bamberg und zu beziehen durch alle deutsche und ausländische, namentlich amerikanische Buchhandlungen und Auswanderungs-Agenturen:

Dr. Bromme's Wegweiser für Einwanderer und Reisende in die Vereinigten Staaten von Nord-Amerika und den Canadas. Eine genaue Zusammenstellung aller Eisenbahn-, Post- und Dampfbootrouten. Preis geb. mit Charte 20 Sgr. 1 fl. 12 kr., ohne Charte ½ Rthlr. 54 kr.

Bromme, Dr. und Büttner, Dr., Leitfaden für Auswanderer nach den Vereinigten Staaten von Nord-Amerika, Texas, Brasilien ꝛc.; oder: Wer soll und darf auswandern, wer nicht? — Wie soll man auswandern? — und Vorschriften für Einwanderer. (Besonderer Abdruck der Zweiten Abtheilung des „Reisehandbuchs für Auswanderer.") Mit einem Rathgeber in amerikanischen Rechtsangelegenheiten. 21 Sgr., 1 fl. 12 kr.

Büttner, Dr., Der Staat Ohio. Eine geographisch-statistisch-topographische Beschreibung für Einwanderer und Freunde der Länder- und Völkerkunde. geh. ⅓ Rthlr. 54 kr.

Büttner, Dr., Das jedem nach den vereinigten Staaten von Nord-Amerika Auswandernden unentbehrliche Büchlein, enthaltend: Die Unabhängigkeits-Erklärung ꝛc., die Verfassung der vereinigten Staaten und die der übrigen einzelnen Staaten. 7½ Sgr. 27 kr.

Rathgeber, kurzer, in amerikanischen Rechtsangelegenheiten. (Besonders abgedruckt aus dem Bromme'schen Reisehandbuch für Auswanderer.) Preis ¼ Rthlr. 27 kr.

Gottheil, P. E., Des Auswanderers Reiseführer: ein Taschenwörterbuch der englischen und deutschen Sprache. Nach der Buchstabenfolge geordnet mit stets beigefügter Aussprache des Englischen. Erster Theil: Deutsch-Englisch. Zweiter Theil: Englisch-Deutsch. Preis eines Theiles ⅓ Rthlr. 36 kr.

Gottheil, P. E., Führer zur Erlernung der englischen Sprache. Ein Hand- und Hülfsbuch zur leichten Aneignung dieser Sprache in Wort und Schrift. Vorzüglich für Auswanderer aber auch für Anfänger in Schulen. Nebst Wortschatz, Uebungsbuch, Spruchbuch u. einer englisch-amerikanischen Münz-, Maß- und Gewichtstabelle. Des „kleinen amerikanischen Dollmetschers" sechste wiederum neu bearbeitete und vermehrte Auflage. Preis 8 Sgr., 27 kr.

Neueste Eisenbahn-, Post- und Kanal-Karte für Reisende in den Vereinigten Staaten für Nordamerika, Canada, Texas und Californien ꝛc. Mit hauptsächlicher Berücksichtigung der Eisenbahnen, Telegraphen und Posten, Angaben der Entfernungen, und Beigabe vieler praktischer Notizen für Reisende und Auswanderer. — Nach Calvin Smith, J. H. Tanner und andern neuesten Quellen bearbeitet, in Stahl gestochen in der Kunst- und Gegr. Anstalt von Serz u. C. in Nürnberg. Größtes Imperialformat. Preis für das Exemplar hübsch und dauerhaft gebunden 1 fl. rhnl. = 18 Sgr. auf Leinwand gezogen 1 fl. 48 kr. 1 Rthlr. 2 Sgr. Exemplare mit farbigen Eisenbahnen, Kanälen ꝛc. kosten 18 kr. 6 Sgr. mehr.

Simon, Alex., Auswanderung und deutsch-nationale Colonisation von Süd-Amerika, mit besonderer Berücksichtigung des Freistaates Chile. 2te umgearbeitete, und für Ansiedler und Auswanderer mit einem Anhang vermehrte Auflage. Herausgegeben von Traugott Bromme. Mit 1 Charte. Preis 1 fl. rhn. 18 Sgr.

Wilkes, Ch., das westliche Amerika nebst Californien und Oregon. In's Deutsche übertragen von Paul Edward Gottheil. Nebst drei, auf Grund der angestellten Untersuchungen entworfenen Karten. gr. 8. Preis 1 fl. 30 kr., 26 Sgr.

Traugott Bromme's

Hand- und Reisebuch

für

Auswanderer und Reisende

nach

Nord-, Mittel- und Süd-Amerika.

(Den gesammten Vereinigten Staaten, Canada, Brasilien, Chile, Nicaragua, Venezuela, Mexiko u. s. w.)

Zweiter Abdruck

der

Siebenten, sehr vermehrten und verbesserten Auflage

von

Pfr. Jr. Pütner.

LIBRARY OF CONGRESS
CITY OF WASHINGTON

Mit einem Rathgeber in Amerikanischen Rechtsangelegenheiten und einer Karte der Vereinigten Staaten von Nord-Amerika.

Bamberg, 1853.
Verlag der Buchner'schen Buchhandlung.

E 158
B876

1 438

84

Vorwort zur siebenten Auflage.

Als ich vor beinahe fünfzehn Jahren die erste Auflage dieses „Hand- und Reisebuchs" zu entwerfen begann, läugneten Viele das Bedürfniß eines treuen Wegweisers für Auswanderer, und Mehre noch die Nothwendigkeit der Auswanderung selbst, und gleichwohl hat sich erfahren durch die hier vorliegende nöthig gewordene siebente Auflage, trotz der vielen Anfeindungen, als dringend herausgestellt, und die freie Auswanderung selbst hat in Wahrheit sich als das einzige Mittel erwiesen, die Noth der sich Gedrücktfühlenden im Vaterlande wenigstens in etwas zu mildern. — Das vorliegende Handbuch eröffnete die Reihe der sich zu einer eigenen Literatur ausbildenden Auswanderungsschriften; — als treuer Begleiter der die Heimath Verlassenden, wanderte bei Vielen die größere Hälfte der Auflagen mit hinüber nach Amerika, und blieb auch dort dem Ansiedler belehrender Freund in allen Beziehungen. — Mehr als ein Dutzend in Deutschland erschienener Rathgeber wurden wörtlich aus ihm ausgezogen; die Berichte vieler Auswanderer enthalten nur Auszüge aus demselben, und ein großer Theil von denen, die vom Zurückgebliebenen um Auskunft über Amerika gebeten wurden, verwiesen ohne Weiteres wie der Verfasser durch Hunderte von Briefen belegen kann, auf sein „Handbuch", als des gedrängtesten, vollständigsten Auskunftsmittels über die Verhältnisse der westlichen Welt, in so ferne solche Auswanderer interessiren könnten. — Durch Kränklichkeit gehindert, konnte der Verfasser die Durchsicht dieser neuen Auflage nicht selbst übernehmen, der Verlagshandlung gelang es aber, in seinem Freunde Dr. Büttner, der durch mehrere gediegene Werke über Amerika bereits rühmlichst bekannt ist, einen Herausgeber zu gewinnen, dem der Verfasser das ehrenvolle Zeugniß zu geben sich für verpflichtet hält,

den größten Fleiß angewendet zu haben, das Werk brauchbarer zu machen, und es durch Nachträge so zu bereichern, daß kein ähnliches deutsches Werk neuerer Zeit eine solche Masse belehrender Notizen auf so wenig Bogen und um so geringen Preis dem Leser bietet. — Herr Dr. Büttner hat Alles gethan, durch Nachträge, Zusätze, Einschaltungen und Verbesserungen die Kunde Amerika's, namentlich aber der Länder, die seit einiger Zeit sich mehr der Ansiedelung eröffneten, zu erweitern, und dadurch viele irrige Ansichten zu beschwichtigen. — Möge auch diese neue Auflage denselben Beifall finden, dessen sich die früheren zu erfreuen hatten; durch die Lectüre derselben Mancher vom leichtsinnigen Auswandern abgehalten werden, der in der neuen Welt nur ein Utopien sucht, das nirgends auf dem Erdball zu finden ist, Andere aber durch sie gestärkt, ermuthigt und geleitet, einen heitern Blick in eine neue, wenn auch mühe- und arbeitsvolle Zukunft erhalten, denn — Tausende verkümmern im deutschen Vaterlande, die, in Berücksichtigung ihrer Familien, nur in der westlichen Hemisphäre ihr Fortkommen gründen, den Ihrigen eine neue Heimath, eine Zukunft schaffen können.

Man hat mir den Vorwurf gemacht, zu leidenschaftlich für Amerika eingenommen zu sein, die Schattenseiten der westlichen Welt zu wenig hervorgehoben zu haben, und mich höhnend den „Apostel der Auswanderung" genannt, und die unpraktischen Leiter des sogenannten „National-Vereins für deutsche Auswanderung", die noch nichts gethan haben, sich im Kern des Volkes Geltung zu verschaffen, wohl aber oft mit meinem Kalbe gepflügt, und schon verschiedene Male ihre gänzliche Unerfahrenheit glänzend dokumentirt haben, suchten mich, und mein schriftstellerisches Wirken im Interesse der geregelten deutschen Auswanderung, zu verdächtigen, und vor mir als einen Spekulanten zu warnen. Oeffentlich habe ich ihre gehässigen Insinuationen gerügt, und sie, im Interesse aller Auswanderungslustigen, aufgefordert, die Beweise ihrer böswilligen Verläumdungen zu liefern und bekannt zu machen. — Die Leiter des „National-Vereins" haben geschwiegen und dadurch — sich selbst gerichtet! — Nirgends habe ich die Schattenseiten der neuen Welt verschwiegen — ich schilderte Amerika, wie es in Wahrheit ist, nicht wie es überspannte, europamüde Köpfe in der Heimath träumen, die nur das Angenehme aus meinen Schriften zu lesen wissen, ihre Kräfte und ihren eigenen geringen Werth überschätzen, und sich dann in Amerika, wo sie arbeiten müssen, nicht ihre Luftschlösser beziehen können, getäuscht finden, und die Schuld auf mich und mein Handbuch wälzen, um wenigstens eine Entschuldigung zu haben, ihre eigene Geistesarmuth zu verhüllen. — Nie bin ich als Spekus-

lant aufgetreten, eben so wenig der besoldete Agent amerikanischer Landbesitzer, noch weniger aber habe ich die Agentur irgend einer Beförderungs-Anstalt, wie solche selbst die „National-Vereine“ unter Genehmigung der Behörden besorgen, und stehe in allen diesen Beziehungen völlig unabhängig da. Daß mir bei meiner ausgebreiteten Bekanntschaft und meiner ausgedehnten Korrespondenz, Ländereien in allen Theilen der Welt für Ansiedelungs-Gesellschaften angeboten wurden, und noch in diesem Augenblick gegen eine Million Acres zur Verfügung gestellt sind, ist wahr; Niemand aber kann sagen, daß ich je Land zum Kauf in Vorschlag gebracht, oder irgend Jemand zum Landankauf veranlaßt habe, — bin ich doch selbst die unschuldige Ursache, daß ein unsinniger Landankauf der Mitglieder des „National-Vereins“ rückgängig wurde, der nur zu deutlich zeigte, wie wenig praktisch dieselben bei Lebensfragen zu Werke zu gehen wußten. —

Obwohl seit Erscheinen der ersten Auflage dieses Handbuchs, gegen eine Million unsrer deutschen Landsleute in Amerika eine neue Heimath gefunden haben, und alle Monate Berichte über die dortigen Verhältnisse veröffentlicht werden, ist Nord-Amerika immer noch ein fremdes, mißverstandenes, falsch gewürdigtes Land, das von dem Einen dem es dort glückte, zum Paradies erhoben, von dem Andern, der ohne Mittel, Geschick, Kenntniß der Sprache und Arbeitslust hinkam, als Höcke verworfen und verschrieen wird. Die Wahrheit liegt, wie allemal bei Untersuchungen, die auf die Spitze gestellt werden, der Fall ist, in der Mitte, und bei vorliegendem Handbuche glaube ich in Wahrheit, daß die wahre Mitte dadurch getroffen worden ist, daß meine persönlichen Verhältnisse, die für Andere in einem belehrenden Handbuche durchaus nicht maßgebend sein können, nicht im geringsten berücksichtigt worden sind. — Ich schrieb nicht für Traumbildner und Luftschloßbauer, sondern für kräftige Seelen, die Kopf und Herz am rechten Flecke haben, durch eigene Kraft sich emporarbeiten wollen, und nur Raum und Gelegenheit bedürfen, sich selbstständig zu entwickeln, was hier in Deutschland so Vielen nicht vergönnt ist. Wer diese Eigenschaften nicht hat, der bleibe hier, denn — in Amerika geht er sicher unter! Eigene Anschauung des Landes, und durch Mühe und Arbeit erlangte Kenntniß der Verhältnisse desselben; mehrjähriger Aufenthalt, nicht nur in den in Ueppigkeit und Wohlleben mit Europa rivalisirenden Seestädten des transatlantischen Reichs, sondern auch in den aus rohen Stämmen gezimmerten dürftigen Blockhütten neuer Ansiedler und den Wigwams der Ureinwohner, in den Sümpfen und Niederungen von Louisiana, Texas und Florida's, auf den großen Seen des Nordens, zwischen den Tropeninseln des westindischen Archipels, auf der spani-

schen Maine und in den düsteren Wäldern der Canada's, auf den mit ewigen Nebeln bedeckten Bänken von Neufundland, und an den Ufern des Missouri und Mississippi und fortgesetztes Studium aller vorzüglichen in und über Amerika erschienenen Werke, haben mich, wie ich glaube, hinlänglich belehrt und erzogen, den unparteiischen Rathgeber rathloser Auswanderer zu machen. — Was ich erlebte, gesehen, erfahren, errungen und erkämpfte im neuen Lande, ist Euch, ihr scheidenden Landsleute, hier mit Liebe dargebracht; möge Euch mein „Handbuch", auch in dieser neuen Auflage, ein treuer Führer sein, und Ihr in Eurer neu gegründeten Heimath jenseits des atlantischen Meeres dem Verfasser, der dort die mühevollsten, aber auch glücklichsten Jahre verlebte, ein freundliches Andenken schenken! —

Stuttgart, im Februar 1853.

Traugott Bromme.

Vorwort.

Die verehrliche Buchner'sche Buchhandlung in Bamberg, durch den Verlag mehrerer gediegener Bücher für Auswanderer und die Neueste Eisenbahn-, Post- und Kanal-Karte für Reisende in den Vereinigten Staaten von Nord-Amerika rühmlich bekannt, fragte bei mir an, ob ich geneigt sei, die sechste Auflage des Bromme'schen Hand- und Reisebuchs für Auswanderer nach den Vereinigten Staaten ꝛc. zu revidiren, da der Hr. Verfasser wegen Kränklichkeit diese Arbeit nicht übernehmen könne. Nach reiflicher Erwägung bejahte ich die Frage und nahm mir vor, allen möglichen Fleiß aufzuwenden, damit dem Buche, das die siebente Auflage erleben sollte, — ein in der Auswanderungs-Literatur noch nicht dagewesener Fall, — auch bei der bedeutenden Konkurrenz neuester Zeit sein alter Ruf bewahrt bleibe, der sicherste und treueste Rathgeber für Auswanderer nach Amerika zu sein. Den Vorsatz ausführen zu können, durfte ich hoffen; denn außer Herrn Bromme hat sich wohl schwerlich ein Anderer mit der Auswanderungs-Angelegenheit so lange Zeit hindurch beschäftigt, wie ich es gethan habe; es sind neunzehn Jahre; — während meines siebenjährigen Aufenthalts in den Vereinigten Staaten und auf den kleinen und großen Reisen in denselben — die letzte, 18 Monate lang, mit eigenem Geschirr, um Land und Leute ganz genau kennen zu lernen —, habe ich mir eine sehr gründliche Kenntniß jener Staaten in jeglicher Hinsicht zu erwerben gesucht; — eine ausgebreitete Correspondenz, sorgfältige Lektüre der Auswanderungs-Literatur und jahrelange Mitwirkung an der „Allgemeinen Auswanderungs-Zeitung zu Rudolstadt

stadt" haben mich in beständiger genauer Bekanntschaft sowohl mit den dortigen als auch mit den Zuständen Centro- und Süd-Amerika's erhalten; — die mir etwa noch fehlenden Materialien wollte die Verlagshandlung besorgen, was sie auch redlich gethan hat, und von Amerika aus sollten mir belehrende Notizen ꝛc. zukommen, die mir auch zugekommen sind, und für die ich hiemit danke; kurz — die Hoffnung war vorhanden, den gefaßten Vorsatz ausführen zu können. Ob derselbe aber nun auch wirklich ausgeführt worden ist, darüber mögen Sachverständige urtheilen. Das Zeugniß wenigstens darf ich mir geben, daß ich, in der Auswanderungssache ganz unabhängig dastehend, nur für meine auswandernden Landsleute d. h. zum Besten derselben gearbeitet habe. Was ich geschrieben, ist aus voller Ueberzeugung gekommen, worinnen ich geirrt, ist mein eigener Irrthum, den ich zu berichtigen freundlich bitte. Mir lag bei der Bearbeitung dieses Buchs nichts weiter am Herze., als das Wohl meiner scheidenden Brüder; ihnen wünsche ich ein zuverlässiger Rathgeber und treuer Führer zu werden. — Möge mein Wunsch in Erfüllung gehen.

Volkmannsdorf bei Schleiz,
am Donnerstage vor Lätare, 1853.

Pfr. Dr. Fittner.

Inhaltsverzeichniß.

	Seite
Ueber Auswanderung	1 — 31
Erste Abtheilung	32
Uebersicht der Länder, nach welchen die Auswanderer vorzugsweise ihre Schritte lenken	32
I. Die Vereinigten Staaten von Nord-Amerika.	
A. Allgemeine Ansicht der Vereinigten Staaten von Nord-Amerika.	34 — 94
1. Gesammtblick auf die Lage, die Grenzen und den Umfang des Landes	34
2. Boden, Gebirge u. Gewässer	35
3. Klima	43
4. Naturprodukte	46
5. Einwohner	50
6. Städtewesen	56
7. Land- und Wasserstrassen; — Eisenbahnen, Kanäle und Telegraphen	60
8. Staatsverfassung und Staatsverwaltung	64
9. Münzen; Maße und Gewichte. — Wechsel-Course, Staatspapierwesen	73
10. Zolltarif der Vereinigten Staaten	83 — 94
B. Sittlicher und wissenschaftlicher Zustand der Amerikaner: Agrikultur, Industrie, Handel.	95 — 140
1. National-Charakter	95
2. Religions- und Kirchenwesen	100
3. Schul- und Erziehungswesen	104
4. Preßfreiheit. — Literatur	111
5. Ackerbau und Viehzucht	115
6. Gewerbe und Manufakturen	125
7. Handel	131 — 140
C. Uebersicht der einzelnen Staaten und Gebiete der Union.	140
Die Vereinigten Staaten. I. Die östlichen oder Neu-England-Staaten:	
1. Der Staat Maine	141
2. „ „ New-Hampshire	145
3. „ „ Vermont	149
4. „ „ Massachusetts	154
5. „ „ Rhode-Island	162
6. „ „ Connecticut	165

Seite

II. Die vier mittleren Staaten:

7. Der Staat New-York 166
8. Der Staat New-Jersey 190
9. Der Staat Pennsylvania 194
10. Der Staat Delaware 205

III. Südliche Staaten:

11. Der Staat Maryland 206
12. Der Distrikt Columbia 214
13. Der Staat Virginia 215
14. Der Staat Nord-Carolina 223
15. Der Staat Süd-Carolina 227
16. Der Staat Georgia 231
17. Der Staat Florida 235
18. Der Staat Alabama 239
19. Der Staat Mississippi 243
20. Der Staat Louisiana 247
21. Der Staat Arkansas 252
22. Der Staat Texas 255

IV. Südwestliche und westliche Staaten und Gebiete:

23. Der Staat Tennessee 295
24. Der Staat Kentucky 299
25. Der Staat Ohio 303
26. Der Staat Indiana 311
27. Der Staat Illinois 316
28. Der Staat Missouri 321
29. Der Staat Californien 329
29. Der Staat Michigan 340
30. Der Staat Wisconsin 344
32. Der Staat Iowa 350
33. Der Staat Minnesota 353
34. Das Gebiet Nebraska 356
35. Das Gebiet Oregon 358
36. Das Gebiet Utah 361
37. Das Gebiet Neu-Mexiko 363

II. Die englischen Kolonien 367

1. Ober-Canada 368
2. Unter-Canada 396
3. Neu-Braunschweig 419
4. Neu-Schottland 426

III. Mexiko, die mittel- und südamerikanischen Staaten 432

1. Die Vereinigten Staaten Mexiko's 434
2. Der Staat oder die Republik Guatemala 437
3. Die Republik Nicaragua 445
4. Die Republik Costa-Rica 447
5. Die Republik Venezuela 453
6. Die Republik Chile 458

IV. Das Kaiserthum Brasilien 464

Seite.

Zweite Abtheilung 490

Leitfaden für Auswanderer.

I. Wer soll und darf auswandern, wer nicht 490

a) Landwirthe. — Rechte und Mängel 502

b) Handwerker. 1) Vereinigte Staaten. Bäcker. — Anstreicher oder Weißbinder. — Apotheker. — Architekten. — Bäcker. — Barbiere. — Baumeister, Architekten, Geometer. — Bergleute. — Beutler. — Bildhauer. — Blechschmiede. — Böttcher. — Brauer. — Brunnenmacher. — Buchbinder. — Buchdrucker. — Büchsenmacher. — Bürstenbinder. — Chemiker. — Cigarrenmacher. — Clavierlehrer. — Ciseleure. — Conditoren. — Destillateure. — Drahtzieher — Drechsler. — Essigbrauer. — Färber. — Feuerwerker. — Fleischer. — Fischer. — Formstecher. — Friseure und Barbiere. — Gärtner. — Gemüsegärtner. — Geometer. — Gerber. — Gießer. — Glaser — Glashüttenleute. — Glasmaler. — Glasschleifer. — Goldschläger. — Goldschmiede, Juwelier, Uhrmacher. — Graveure, Ciseleure. — Gürtler und Sporer. — Handschuhmacher. — Horn- und Hafbrechsler. — Hutmacher. — Jäger — Instrumentenmacher a) Chirurgische, b) Musikalische. — Juweliere. — Kalkbrenner. — Kammmacher. — Kartenmacher. — Kohlenbrenner, Kalkbrenner, Steinbrecher. — Korbmacher. — Kupferschmiede. — Kupferstecher. — Kürschner. — Lithographen und Kupferstecher. — Lichtzieher. — Maler. — Maschinenbauer. — Maschinenschlosser. — Maurer. — Messerschmiede. — Modelleure. — Müller. — Musiker. — Nadler. — Nagelschmiede. — Näherinnen. — Orgelbauer. — Papiermacher. — Papiermüller. — Pechkennmacher. — Pianofortemacher. — Porzellanmaler. — Portraitmaler. — Posamentierer. — Riemer. — Sägemüller. — Sattler und Riemer. — Schauspieler. — Schiffer und Matrosen. — Schleifer. — Schlosser. — Schmiede. — Schneider. — Schornsteinfeger. — Schriftgießer. — Schriftsetzer und Buchdrucker. — Schuhmacher. — Schullehrer. — Seifensieder. — Seiler. — Sporer. — Steinbrecher. — Steinsetzer. — Strickerinnen. — Strohflechter. — Strumpfwirker. — Stuhlmacher. — Tanzlehrer. — Tapetendrucker. — Tapezierer. — Tischler und Zimmerleute. — Töpfer. — Tuchmacher, Tuchscherer, Tuchbereiter. — Uhrmacher. — Vergolder. — Wachsbleicher. — Wachstuchbereiter und Drucker. — Waffenschmiede. — Wagner. — Wäscherinnen. — Weber. — Zimmerleute, Maurer und Steinhauer 503 — 533

c) Fabrikanten. Band- und Tuchfabriken. — Bunt- und Naturbleichen. — Chemische Fabriken; Farbenfabriken. — Flachsspinnereien. — Glashütten. — Kutschen- und Wagenfabriken. — Porzellan- und Steingut-Fabriken. — Regenschirm- und Strohhut-Manufakturen. — Tabak- und Cigarrenfabriken. — Tapetenfabriken. — Tuchmachereien. — Teppichwebereien. — Wachsbleichen und Wachstuchfabriken. — Siegellackfabriken 533 — 536

Seite.

d) Kaufleute . . . 536 — 539

e) Gelehrte und Künstler. — Philologen, Philosophen. — Akademische Professoren. — Schriftsteller. — Bildhauer, Maler, Musiker. — Rechtsgelehrte, Juristen. — Polizei-Beamte. — Aerzte und Wundärzte. — Chirurgen, Zahnärzte. — Theologen. — Schullehrer. — Staatswirthe, National-Oekonomen, höhere und niedere Offiziere, Forstmänner, Forst- und Jagdjunker . . . 539 — 542

Israeliten . . . 543

2) Nach Texas. Baden. — Bäcker. — Bergleute. — Bierbrauer. — Blechschmiede oder Klempner. — Böttcher. — Branntweinbrenner. — Büchsenschmiede. — Conditoren. — Drahtzieher. — Drechsler. — Färber. — Fellenhauer. — Fleischer. — Formstecher. — Fuhrleute. — Gärtner. — Gerber. — Grobschmiede. — Gürtler. — Häferer und Handschuhmacher. — Hutmacher. — Kupferschmiede. — Liqueurbereiter. — Maurer. — Mühlenbauer. — Müller. — Posamentirer. — Riemer oder Sattler. — Sägemüller. — Schneider und Schuhmacher. — Schreiner. — Wagner. — Zimmerleute. — Putzmacherinnen, Strickerinnen und Näherinnen. — Kaufleute, Maler, Bildhauer, Musiker, Schauspieler. — Aerzte, Apotheker. — Theologen, Philologen, Juristen . . . 544 — 548

Canada. Arbeitslöhne . . . 549

3) Nach Brasilien. Bauhandwerker. — Böttcher. — Cigarrenmacher. — Drechsler. — Fleischer. — Gerber. — Hutmacher. — Klempner. — Kupferschmiede. — Müller. — Mühlenbauer. — Sattler. — Schlosser. — Schmiede. — Schneider und Schuhmacher. — Seifensieder und Lichtzieher. — Stellmacher und Wagner. — Tischler. — Ziegelbrenner und Streicher . . . 550 — 555

II. Wie soll man auswandern? . . . 556

A. Was mitnehmen? . . . 559

B. Wo einschiffen? Nach welchem Orte? Was kosten die verschiedenen Wege . . . 561

a) Bremen. Tüchtigkeit der Passagierschiffe. — Lebensmittel. — Schlafstellen. — Passagegeld im Zwischendeck nach Baltimore, Philadelphia oder New-York, nach New-Orleans oder Galveston. In der Kajüte. — Namen der Rheder, Schiffsmäkler und Agenten. — Gesetz über Beförderung von Auswanderern. — Dampfschiffverbindung zwischen Bremen und New-York. — Nachweisungsbureau für Auswanderer. — Auswanderungshaus oder Hospiz in Bremerhaven, Hausordnung, Verpflegungskosten daselbst. — Verordnungen für Auswandernde . . . 561 — 575

b) Hamburg. Adressen der bedeutendsten Rheder und Auswanderungs-Agenten. — Revidirte Verordnung der über Hamburg direkt nach allen Welttheilen Auswandernden. — Aufgabe des mitzunehmenden Proviants für jeden Passagier. — Verordnung in Betreff der Beförderung

	Seite.
von Auswanderern, welche von Hamburg über andere Europäische Zwischenhäfen nach fremden Welttheilen auswandern — Vergleichende Aufstellung des Proviants in den verschiedenen Abfahrtsplätzen. — Nachweisungs- und Auskunft-Bureau in Hamburg. — Bureau des Vereins zum Schutze von Auswanderern, Durchschnittspreise der Hauptbedürfnisse der Auswanderer, Logis und Beköstigung, Taxe für die Beförderung des Gepäckes. — Passagierrath der Düsseldorfer Dampfschiffahrtsgesellschaft, der Berlin-Hamburger Eisenbahn. — Passagierpreise von Hamburg nach New-York.	575 — 592
c) Harburg. Neuer Auswanderer-Verschiffungshafen. — Gute Schiffe, tüchtige Kapitaine, solide Expedienten	592
d) Hamburg-Liverpool. Neue Passagier-Art. — Reise auf dem Dampfboote von Hamburg nach Hull. — Auswandererhaus und Logirhaus in Liverpool, Taxen für die Aufnahme in dasselbe. — Fahrt von Liverpool nach Boston. — Packetboote des Herren Cunard und Comp. — Zahl der angekommenen Passagierschiffe. — Kopfgeld für Einwanderer. Meilenlänge auf der Eisenbahn oder dem Dampfschiffe nach den verschiedenen Orten	592 — 601
e) Havre, Antwerpen, Rotterdam, Dünkirchen. — General-Agentur der regelmäßigen Fahrgelegenheit zwischen Havre und New-York und Neworleans von Jos. Lemaitre und Washington Finlay in Mainz. — Bedingungen derselben — Spezialagentur der 16 regelmäßigen Postschiffe zwischen Havre und New-York der Herren Cheystin, Heinrich und Comp. in Mainz, Köln und Havre. Verein für Beförderung deutscher Auswanderer für Antwerpen und Rotterdam der Herren Dr. Strecker in Mainz Ant. Jos. Klein in Bingen und Jos. Stöck in Kreuznach. Ueberfahrtspreise. — Auswanderern über Rotterdam die Herren Wamberstn und Crooswyck empfohlen. — Der Hafen von Dünkirchen nicht empfohlen	602 — 606
C. Beförderungsanstalten und Vereine für Auswanderung	606
D. Zeit der Abfahrt; die Seereise	611
III. Vorschriften für Einwanderer. Verhalten bei der Ankunft in Amerika; die Landungshäfen und Hauptrouten; New-York, Baltimore, Boston, Philadelphia, New-Orleans und St. Louis, so wie die deutschen Gesellschaften zum Schutze für Einwanderer daselbst; P. A. Löscher; die Reise ins Innere des Landes und die verschiedenen Reiserouten von diesen Plätzen aus nebst Reisevorschriften; Ländereienankauf, Vorsicht bei demselben, Ansiedlung	616 — 674
Kurzer Rathgeber in Rechtssachen des gewöhnlichen Lebens	675 — 704
Anhang, siehe unten!	

Anhang.

Seite.

I. Einige der Haupt-Eisenbahn-Routen in den Vereinigten Staaten. — Erie-Eisenbahn. — Albany- und Buffalo-Eisenbahn-Linie. — Michigan-Central-Eisenbahn. — Michigan-Süd-Eisenbahn. — New-York- und Philadelphia-Eisenbahn via New-Jersey. — New-York und Philadelphia mit der Lindon- und Camden-Eisenbahn. — Belvidere- und Delaware-Eisenbahn. — New-Castle- und Frenchtown-Eisenbahn. — Philadelphia-, Wilmington- und Baltimore-Eisenbahn. — Cincinnati-, Cleveland- und Columbus-Eisenbahn. — Ohio-, Pitts- und Erie-See-Eisenbahn. — Little-Miami-Eisenbahn . . . . . 705 — 714

II. Adressen der besten und billigsten deutschen Hotels, Wirthshäuser und Kosthäuser in den Hauptstädten von Nordamerika . 715

III. Verzeichniß verschiedener Konsulate in den vereinigten Staaten und der deutschen Konsulate in Brasilien 719

IV. Gewöhnlicher Cours europäischer Münzen in den Vereinigten Staaten 721

V. Geldkourse von Bremen 724

Anzeigen 724

Ueber Auswanderung.

Der dem Menschen angeborne Trieb zum Vorwärtsschreiten, zur Besserung seiner Lage, die Noth, abhängige Stellung, der Druck von allen Seiten, oft bei dem besten Willen der am höchsten Stehenden, die lockenden Schilderungen der glücklichen Verhältnisse vieler Ausgewanderten besonders in Briefen, welche begierig von den Verwandten und Freunden der Schreibenden gelesen und verbreitet werden, ist die Ursache, daß Tausende ihr Vaterland verlassen, eine neue Heimath zu suchen, Tausende sich zur Nachfolge rüsten, und Hunderttausende betrübten Blickes den Auswandernden nachsehen, denen sie, wegen Mangels an Mitteln, unvermögend sind nachzufolgen, obgleich sie sich eben so innig, wie Jene, nach einer Aenderung, einer Besserung ihrer Lage sehnen. — Ist auch schon von vielen Menschenfreunden der Vorschlag gemacht worden, durch planmäßig geleitete Auswanderungen die unter so Vielen herrschende Noth zu heben, sind auch seit Jahren schon manche Gesellschaften entstanden, um überseeische Ansiedlungen zu gründen, so sind die Vorschläge der Ersteren doch meistens spurlos verhallt, und die Vereinigungen der Letzteren wegen Mangels an Einheit zerfallen und die in neuester Zeit gebildeten müssen erst die Feuerprobe bestehen. Demungeachtet gehen die Auswanderungen fort; wöchentlich verlassen ganze Schiffsladungen deutscher Auswanderer die deutschen und holländischen Häfen, oder ziehen über Frankreich und England der westlichen Welt zu, und noch immer achtet man nur zu wenig auf die Ursachen, welche diese, einer Völkerwanderung ähnliche Erscheinung hervorgebracht. Es sind nicht mehr arme Proletarier allein, welche dem deutschen Vaterlande den Rücken kehren, nicht mehr liberale Schreier, die von einem Ideal der Freiheit träumen, welches selbst in Utopien nicht gefunden werden würde, sondern nüchterne, brave Familien des Mittelstandes, die, fern von allen träumerischen Hirngespinnsten, nicht Reichthümer und Ehrenstellen in der westlichen Welt erwarten, sondern nur ein Land zu bewohnen wünschen, in welchem sie, sammt ihren Kindern, im innigen Familienbande, wenn auch bei Arbeit und Mühen, doch heitern Blickes der Zukunft entgegen sehen können, und die wenigstens so viel Rechnen

gelernt haben, um, bei den Opfern, welche jetzt, durch die politischen Ereignisse herbei geführt, gebracht werden müssen, und bei den Einschränkungen und Entbehrungen, denen sich jetzt Jeder, dem das Wohl der Seinen am Herzen liegt, unterwerfen muß, im Voraus das Ende ihres Wohlstandes berechnen zu können, und was dann? wo kärgliche Fristung des Lebens das Einzige ist, was er vom Mitleid seiner Landsleute erwarten kann! — was der Deutsche bedarf, ist Raum, — ein neues größeres Feld für seine Thätigkeit! und dessen bietet Amerika in unbeschränktem Maaße. — Keiner erwartet jetzt mehr goldene Berge daselbst mühelos zu erlangen, aber Jeder weiß, daß das viel höher zu schätzende Gut völliger Unabhängigkeit, oder richtiger gesagt, völliger Selbstständigkeit, und der Blick in eine sorgenfreie Zukunft, der Preiß weniger mühevollen Jahren ist, und was sind dem, im Vaterlande durch Nahrungssorgen gedrückten Auswanderungslustigen zwei, drei, ja selbst vier mühevolle Jahre, im Vergleich mit einem ganzen Leben voll Plack und Armuth! — Die Vorschläge des Verfassers, von Seiten der Regierungen, Hochgestellten und Begüterten die Auswanderungen zu ordnen und zu leiten, sind vielfach verkannt und angefeindet, ihm ist die fremde, ja unlautere Absichten sogar von solchen Vereinen unterg.schoben worden, die sich als National-Vereine gerirten, deren Mitglieder von Auswanderung nichts verstehen, die sich begnügen, einander gegenseitig Weihrauch zu streuen, und die nur dahin streben, alle diejenigen zu verdächtigen, die der Auswanderung und Ansiedlung ihre ganzen Kräfte, ihr ganzes Leben gewidmet haben; und so schmerzlich es ihm auch war, hören zu müssen, wie in öffentlichen Blättern die Frage aufgeworfen wurde: Ob nicht gutmüthige Täuschung, ob nicht der Geist der Zeit, der immer nach dem Mittel am liebsten greift, das am weitesten liegt, oder die Stimme eines Spekulanten jene Vorschläge hervorgerufen, und daß jene Frager glaubten, warnend sich erheben zu müssen, damit Niemand seinen Träumen Gehör gebe, deren Gehaltlosigkeit die Regierungen doch am besten ermessen könnten, — so tröstet ihn auf der andern Seite der Gedanke, durch Veröffentlichung seiner Ansichten seine Pflicht erfüllt zu haben, denn, Etwas, von dem man glaubt, daß es wahr und zu wissen nützlich sei, kann und darf Niemand mit gutem Gewissen verschweigen, und dazu bedarf man keiner pikanten Phrasen und genialer Wendungen, sondern nur einer klaren, unumwundenen Darstellung, — denn Alles ist gut gesagt, wenn es Jedermann versteht. — Die Ansichten des Verfassers über Auswanderung sind nicht auf ungenügende Kenntniß der Verhältnisse gebaut: jahrelanger Aufenthalt in Amerika, während welcher Zeit er sich eifrig bemühte, mit dem bekannt zu werden, was Auswanderern und Ansiedlern Noth thut, setzen ihn in den Stand, vorurtheilsfrei über seine eigenen Vorschläge sprechen zu können. Nicht Linde

Liebe für Amerika bewegt ihn, die Auswanderung als Mittel zur Abhülfe der Noth Tausenden anzuempfehlen, die ohne sie im deutschen Vaterlande verkümmern müssen; eben so vielen und nach mehreren wird er dieselbe aber auch abrathen, die nur aus Leichtsinn das gewisse Gute hintenansetzen und verlassen, um ein ungewisses Glück zu erringen, das nirgends als in einer Traumwelt gefunden werden kann! Stets hat er sich gefreut, Stimmen gegen sich zu hören, aus denen nur reine Liebe zum Vaterlande tönte; seine Vorschläge durch Gegenvorschläge bekämpft zu wissen, die, bei einstiger Ausführung, gewiß ebenfalls zum Heil vieler tausend armer Mitbürger dienen müssen; wo aber die Gegner der Auswanderung nur „wenn" und „aber" aufstellen, und alles Heil von unsern auch noch so gut gemeinten Staatseinrichtungen und Deklamationen gegen die Auswanderung, ohne vorherige Prüfung, erlassen, oder selbige erschweren, wo möglich verhindern wollen, dann haben sie weder die Noth der Armen empfunden, noch je den Willen gehabt, ernsthaft über die Mittel zur Abhülfe derselben nachzudenken. — Sie haben nicht bedacht, daß nicht Jene allein Arme sind, die unser Mitleid bittend in Anspruch nehmen! — Oh! es giebt der Armen in allen Ständen, und rechne ich Alle dazu, welche, durch die Augen ihrer Nachbarn gezwungen, den Verfall ihres Vermögens, ihren Ruin über sich hereinbrechen sehen müssen. Auch diesen zeiget sich, mittelst der Auswanderung, eine heitere Ferne! — Der Rest ihres Vermögens, ein Paar Jahre voll Mühe und Arbeit werden ihnen Unabhängigkeit bringen, und, wenn auch keine Reichthümer am Ende ihrer Laufbahn ihnen winken, wird sie dann sicher der Gedanke trösten, die Ihrigen wohl versorgt zurückzulassen. Die Auswanderungsfrage ist, seit 1828, wo ich zuerst die Nothwendigkeit und Nützlichkeit derselben in Wort und Schrift verfocht, vielfach zum Gegenstande von Kammerverhandlungen gemacht worden; mißverstandener Patriotismus leugnete die Nothwendigkeit, noch mehr aber die allgemein herrschende Noth und die Uebervölkerung als Ursache derselben, und bedachte nicht, daß überall da Uebervölkerung herrscht, wo die Einwohner nicht alle mehr im Stande sind, sich auf rechtliche Art zu nähren. Nicht die große Anzahl von Köpfen auf einem beschränkten Terrain ist ein Zeichen derselben, sondern die Beschränktheit der Mittel, seinen Lebensunterhalt zu gewinnen, und diese findet man leider in vielen Gegenden unsres deutschen Vaterlandes. Die Armuth im höhern Erzgebirge, in der Lausitz, in Franken, in Schlesien, in Oberschwaben, ja selbst in mehreren unsrer gesegnetsten Staaten, ist sehr groß. Fast alle Nahrungszweige liegen, die Leinen- u. Kattunweberei ist so gut wie vernichtet, das Spitzenklöppeln wird immer unzureichender zur nothdürftigsten Fristung des Lebens; Eisen- und Blechwaaren sind so sehr im Preise gesunken, daß sie ihre Ver-

fertiger Leinwaaren mehr zu ernähren im Stande sind, eben so sind die Posamentierwaaren fast ohne allen Absatz, und der Bergbau würde in vielen Theilen ganz haben aufhören müssen, wenn nicht die Kohlenwerke und Eisenhütten neuerdings einiges Leben in diesen Nahrungszweig gebracht hätten, und der Eisenbahn- und Dammelbau Tausenden den Arbeitern Beschäftigung gäbe, die aber auch nicht in die Ewigkeit fortgepflanzt werden kann; — Das Elend der zahlreichen Bewohner der genannten Gegenden ist in Folge dieser Nahrungslosigkeit fast unglaublich. Die armen Leute leben fast nur von Erdäpfeln und einem Getränke, welches sie Kaffee nennen. Wer noch etwas mehr an sich wenden kann, oder wer von Verzweiflung getrieben wird, trinkt außerdem den elendesten Erdäpfelbranntwein, den es giebt, und geht dabei physisch und moralisch unter. Allein auch nicht einmal Erdäpfel kann sich der Arme mehr kaufen; betteln kann er auch nicht, denn wo fast alle Bettler sind, hört das Betteln auf, hinreichend zu sein. Vom Hunger getrieben, vom Trotze der Verzweiflung verhärtet, hält Mancher es für keine Sünde mehr, die nöthigsten Nahrungsmittel zu stehlen, und glücklich das Land, wo nicht auch noch Proletarier der gebildeten Stände die Stimmung der Armuth benutzen und als kommunistische Lehrer Verderben über die ganze bürgerliche Gesellschaft herbeirufen.

Man schildert uns oft in den Zeitungen die Noth der armen Irländer, und wohl mag dieselbe gräßlich sein, und doch glaube ich, daß man hin und wieder in unserm deutschen Vaterlande Seitenstücke dazu finden könnte. Man besuche die elenden Hütten, in mehreren der obengenannten Gegenden, in denen öfters in einer einzigen Stube mehrere Familien hausen, und wo durch Kreidestriche auf der Diele das Terrain einer jeden gewissenhaft geschieden ist: wo es schon Reichthum ist, wenn eine Familie einen Tisch und Stuhl und ein jämmerliches Bett besitzt, und öfters ein einziger Topf das Kücheninventarium sämmtlicher Hausbewohner ist; wo Keiner mehr als *eine*, oft jämmerliche Kleidung hat, die Kinder, selbst im Winter, fast nackend und bloß herumlaufen, und man nirgends an den Füßen weder Schuh noch Strümpfe sieht; wo, wie schon oben gesagt, die Kartoffel, die einzige Nahrung ist, und Fleisch und Brod kaum an hohen Festtagen auf den Tisch kommt; wo die Kartoffelernte die kritische Epoche der Haushaltung ausmacht, und die ganze Existenz der Armen darauf beruht! Der Taglohn, den die Armen verdienen, ist so unbedeutend, daß man kaum wagt, denselben zu nennen, und doch giebt es Hände genug dafür, denn, wie in Irland, hat die Kartoffelernte die Volksmenge vorzüglich mit vermehren helfen. Massen von Bettlern sieht man auf allen Wegen und in allen Dörfern; wo man hinkommt, hört man die Klage über Verdienstlosigkeit, und schon ist in vielen Orten der Anfang zur Einführung einer

Armenlaye gemacht werden, ohne daß dadurch das Uebel gehoben werden könne. Faktisch ist es, daß die Armuth sich von Woche zu Woche mehrt, und daß jene Vermehrung eine Demoralisirung des Volkes zur Folge hat, wird Niemand leugnen, der unsere Besserungsanstalten und deren Bewohner kennt, von denen ein großer Theil die Folgen gänzlicher Verdienstlosigkeit absitzt. Wilddieberei und Waldfrevel werden von einem großen Theil des Volkes schon lange nicht mehr für Verbrechen gehalten, die Waldungen schon längst als Gemeingut betrachtet und zu eigenem Nutzen verwandt, aber — zwingt nicht größtentheils die Noth jene Unglücklichen, die öfters früher ehrliche Handleute und fleißige Bürger waren, zu jenem letzten Mittel zu greifen, sich zu nähren und im drückenden Winter zu wärmen, und glaubt man durch Gefängnisse und Strafen die Wiederholung jener Verbrechen verhindern zu können? — Ach! es sind der Arbeitslosigkeit schon viele Opfer gefallen, und eine Folge derselben ist die immer mehr überhandnehmende Unzufriedenheit mit allen Staatseinrichtungen, welche leider auch jetzt von einem großen Theile der Bevölkerung als die Ursache der Volksarmuth angegeben werden.

Die Erfahrungen der letzten zwanzig Jahre, die Lehren, welche das Jahr 1830 mit seinen Folgen dem deutschen Volke und seinen Fürsten gegeben, scheinen spurlos an uns vorübergegangen zu sein, sie wurden die Ursachen neuer Unzufriedenheit, neuer Gährung; — nur wer im Volke lebte, konnte es bemerken, daß die Umwälzungen der dreißiger Jahre gar Viele in ihren Wünschen, Erwartungen und Hoffnungen getäuscht hatten, zumal da in Folge vermehrter Einnahmen und Verdienste alle Ausgaben sich mehrten aber gleich blieben, und die nicht verstandene Gleichheit einen Luxus und eine Genußsucht hervorrief, die Niemand zu ahnen gewagt. Wie der Mißbrauch der Vernunft nicht wenig dazu beitrug, die Lehre zu führen, die Unzufriedenheit und Gährung zu erhöhen, und man sich anfangs begnügte, über Gegenstände zu spotten, die in's Gebiet des Glaubens gehören, ging man, als nichts mehr zum Verspotten übrig blieb, und die französische Februar-Revolution das deutsche Volk von neuem zum Bewußtsein seiner Lage brachte, an den Staat und dessen Verfassung. Dasselbe für Deutschland so verderbliche politische System, durch welches das Volk drei und dreißig Jahre hindurch eben so schwer gedrückt und in seiner Entwicklung aufgehalten wurde, als unter Napoleons Weltherrschaft, wurde in Zeit weniger Wochen vollkommen gestürzt, die Forderungen und Wünsche, die sich aller Orten kund gaben, lieferten durch ihre Uebereinstimmung den besten Beweis, daß Alles, was zum allgemeinen Wohle des Gesammtvolkes, des Gesammtvaterlandes errungen werden mußte, von allen deutschen Völkern gleich gefühlt wurde. Allein wenn auch alle Wünsche und Forderungen des deutschen Volkes: Deutsch-

land und einen Staatenbund in einen Bundesstaat umzuwandeln zu suchen, die Bundesverfassung neu geschaffen zu wissen, eine allgemeine deutsche Wechselordnung, eine deutsche Bundesflagge, ein deutsches Bundesgericht, ein allgemeines deutsches Heimathsrecht, einen allgemeinen deutschen Zollverein, mit gleichem Maaß und Gewicht, gleichem Münzfuß und gleichem Handelsrechte, Preßfreiheit mit gleichen Garantien gegen deren Mißbrauch, Oeffentlichkeit und Mündlichkeit des Gerichtsverfahrens, Geschwornengerichte u. s. w. erfüllt werden wären, daß einzige Hülfsmittel, welches sich uns bietet, der Besitzlosigkeit, dem Proletariat entgegenzuarbeiten, Auswanderung und Ansiedlung hätten wir nicht vernachlässigen dürfen, wenn uns die vollständige Befriedigung jener Wünsche zum Segen hätte gereichen sollen.

Es ist nicht bloße Verhinderungsgluth, die so viele Tausende zur Auswanderung treibt, wie Viele irrig meinen, sondern die Aussicht in eine trübe Zukunft einerseits, so wie die faktische, nicht zu längnende Nahrungs- und Verdienstlosigkeit, welche die Mehrheit nach überseeischen Ländern sehnsuchtsvoll blicken läßt, auch in Berücksichtigung dieser, sollte der produzirenden, mittellosen Klasse, wenn sie einmal, wie es jetzt der Fall ist, zur Auswanderung geneigt sein sollte, von allen Hochgestellten und Begüterten, von allen Menschenfreunden aller möglicher Vorschub, Unterstützung und sorgende Leitung gewährt werden; — dann, wenn diese Klasse, bei stets fehlgeschlagenen Anstrengungen ihrer Industrie, endlich den Muth verliert, sich redlich und ehrlich zu ernähren, und nun sinnt, die fehlende Hilfe durch List, Räuberei und Betrügereien aller Art zu ergänzen, und dabei noch vielleicht von dem verpönten Luxus angeekelt wird, der ihre Verarmung um so mehr beschleunigt, und denen in Unmuth und Verzweiflung gerath, dann ist für die Ruhe und Sicherheit Alles zu fürchten, vorzüglich wenn die Stimmung des Volkes benutzt, und das unter der Asche glimmende Feuer von gebildeten unruhigen Köpfen noch mehr angeblasen wird! — Zwar gebe ich gern zu, und fühle es so innig, als nur ein Freund seines Vaterlandes es fühlen kann, daß es wohl keinen traurigern Fall für Regierungen giebt, als den, wo sie selbst zur Auswanderung die Hand bieten sollen; wo aber dieselbe doch auch ohne sie fortgeht, wo sie, wenn auch erschwert, doch weder verboten noch unterdrückt werden kann, aber wo sie zu einem Grundrechte des Volkes geworden ist, dann ist es Pflicht der Regierungen, auch der Scheidenden sich anzunehmen und auf deren Sicherung bedacht zu sein, damit der Arme wenigstens beim Scheiden die Sorgsamkeit des Vaterlandes erkennt, die ihm spärlich in der Heimath nie zu Theil werden konnte. — Geschieht dieses, dann „Wohl dem Auswandernden, Heil dem Vaterlande", in welchem leider nur der kleinste Theil den Hochgestellten und Begüterten es weiß, wie schmerzlich es ist, wenn

euch und freier Wahl, doch um der Zukunft der Seinigen willen, das Vaterland verlassen zu müssen! — Mit süßer Wehmuth lauscht unser Ohr dem Namen Vaterland! Allein, die heiligen Erinnerungen der Jugend ausgenommen, diese Wurzeln der Vaterlandsliebe, was ist das Vaterland? — Ist es die Scholle, auf welcher wir das Licht der Welt erblickt, der Boden, den wir betreten, die Berge, welche unsere Thäler umschließen, oder gar der blaue Himmel über uns, der auch in der neuen Welt sich über uns wölbt? — Bilden nicht vielmehr unsere Sitten und Gebräuche, unsere Familien und Freunde, unsere Sprache unser Vaterland? Und, wenn wir unsere Lieben um uns haben, ist nicht das Vaterland mit allen seinen süßen Erinnerungen in unserer Mitte und wir in ihm? — Nehmt Tausende! wer kennt das Vaterland? — Ist es der thätige Arbeiter, der von früh bis in die späte Nacht für die Seinigen die ganze Woche schafft, und Sonntags dem Himmel dankt, wenn er beim Kruge Bier Erholung von seinen Mühen findet; der hart Bedrängte, der im Glase Zerstreuung von seinen Sorgen sucht; der Lebensfrohe, der bei Musik und Tanz seinem Lebenszweck zu erreichen gedenkt; oder der lang Gesorgte, der im leichten Spiel das Glück erfassen will, das bei aller Thätigkeit sich nicht dauernder erweist? — Ich glaube nicht! — Aller dieser Vaterland ist das Wirthshaus, und nur dort eine augenblickliche Erholung für eine Wochen lange harte Arbeit! — Liebe zum Vaterlande ist zwar eine der herrlichsten Tugenden, aber, was ist wohl größer: die Liebe zum Vaterlande, oder die zu seinen Kindern, zu seiner Familie? — Und sind es nicht gerade diese und deren Zukunft, welche die Meisten veranlaßt, der Heimath, dem Vaterlande den Rücken zu kehren? Und sollte dieses Unrecht, Sünde seyn? Die Zukunft der Seinen ist es ja allein, welche den thätigen Familienvater treibt, sich den Gefahren einer langen Seereise auszusetzen; eine blinde Liebe nach Veränderung sollte ihn aber nie veranlassen, die alte Welt mit der neuen zu vertauschen, denn der Entschluß zur Auswanderung ist ein großer, wichtiger Entschluß, fast so wichtig als der Eintritt ins Leben selbst! — Leider überlegen dies Viele zu wenig; die große Unbekanntschaft, welche unter der Mehrzahl der Bewohner Deutschlands über Amerika und die dortigen Verhältnisse herrscht, verleitet Viele, heutzin auszuwandern, die im Vaterlande hätten bleiben sollen, und Tausende werden zurückgehalten, die nur dort eine glücklichere Existenz gefunden haben würden. — Viele, welche bereits vor Jahren ausgewandert waren, fühlten es erst später, daß sie nicht bedacht hatten, was es heißt, das Vaterland und seine Genüsse zu verlassen; sie hatten sich in Amerika ein Deutschland vorgestellt, und wollten hart die Stellen einnehmen, die sie in der Heimath bekleidet hatten; erst jetzt fühlten sie, daß sie für das Leben in der neuen Welt nicht geschaffen waren,

und daß sie, wie ein amerikanischer Staatsmann sagt, erst die alte Haut abstreifen und eine amerikanische Haut überziehen, und dort erst die Kunst, glücklich und unabhängig zu leben, lernen müssen. — Viele, denen zu rathen gewesen wäre, das Vaterland mit einem neuen selbstgewählten zu vertauschen, wurden durch die Macht der Gewohnheit abgehalten, ihre Lage zu ändern: durch die Macht der Gewohnheit, welche auch den schlechtesten Zustand erträglich findet, und deßhalb fühlen es bei uns auch nur Wenige, daß sie verkümmern müssen, wenn sie nicht den Muth haben, sich gewaltsam vom Vaterlande, von der alten Welt loszureißen. — Tausende unserer deutschen Landsleute leben unzufrieden in Amerika und blicken mit Sehnsucht nach Deutschland zurück, das sie voreilig, ohne Selbstprüfung verlassen haben, und würden gerne zurückkehren, wären ihnen die Mittel zur Rückkehr nicht abgeschnitten, oder hätten sie nicht sich freiwillig vom Vaterlande losgesagt, hätten sie nicht freiwillig auf das Bürgerthum Verzicht geleistet! — In Idealen lebend, hofften sie ein poetisches Arkadien in Amerika zu finden, wo ewiger Frühling blüht, wo vollkommene Freiheit und Gleichheit der Menschheit, eine alles umfassende Bruderwelt herrsche, und was fanden sie? ein Land der Mühe, ein Land des Schweißes und der Arbeit! Statt mit offenen Armen empfangen zu werden, sehen sie sich auf ihre eigenen Kräfte verwiesen; statt aber diese zu benutzen, ins Innere des Landes zu gehen, ein neues Feld der Thätigkeit aufzusuchen und durch Einschränkungen sich nach und nach empor zu arbeiten, treiben sie sich müssig und unentschlossen in den Seestädten herum, und gehen elend zu Grunde, oder kehren, wenn sie vorher wohlhabend waren, mit den Resten ihres Wohlstandes, mit verlorner Seelenruhe und gebrochenem Herzen nach Deutschland zurück, um wenigstens noch da zu sterben, wo sie nicht leben zu können glaubten: ein Loos, das sie auch ohne solche Umwege erreicht haben würden! — Ihr gekränkter Stolz, die Zuhochschätzung ihres persönlichen Ichs, erzeugte Unzufriedenheit und verursachte das Zurückkehren nach dem Vaterlande, das sie nie hätten verlassen sollen! — Der Entschluß der Auswanderung darf nicht das Werk einer aufgeregten Einbildungskraft, noch irgend einer Leidenschaft, die den alten Erdtheil momentan in Schatten stellt, sondern der Ueberlegung und Vernunft seyn, welche weder das Gute noch Bedenkliche des Unternehmens sich verschweigt, und alles treu und unparteiisch sich vorlegt und erwägt. Daß die meisten Auswanderer ihr Augenmerk mehr auf Nord-Amerika richten, als auf Polen, Rußland, Ungarn, Serbien und Siebenbürgen, ist ganz natürlich, denn alle jene Länder können nicht bieten, was Amerika den Auswanderern geben kann! — Wo findet man eine gleiche Menge unbesetzten guten Landes, welches man um geringe Summen erwerben und so zu freiem Eigenthum gelangen

kann? — Land, so wohlfeil, daß man in manchen Staaten 20 bis 30 und noch mehr Aecker mit Holz bewachsenen Bodens für einen Preis erkauft, für welchen man in Deutschland kaum einen Acker desselben Landes erhalten würde. Welche Vortheile verspricht der Reichthum und die Fruchtbarkeit dieses Bodens, welcher Jahre lang, ohne der lästigen Vorrichtungen zur Erzeugung des Düngers zu bedürfen, die reichsten Erndten giebt; die Milde des Klima's, welche die trefflichsten, nahrhaftesten Früchte hervorzubringen gestattet; der Mangel an Händen, welcher hier immer Arbeit und Verdienst finden läßt; dann die volle Freiheit der Beschäftigungen und Gewerbe, welche nicht bloß hinreichende Beschäftigung gewährt, sondern auch dem Einwanderer gestattet, sich, bloß auf seine Hand gestützt, niederzulassen, und ein häusliches Glück zu begründen; die Milde der Abgaben, welche dem Menschen etwas Namhaftes vom Fleiße seiner Hände übrig läßt und zu erringen gestattet, um solches entweder für seine alten Tage zurück zu legen, oder seinen Kindern aufzusparen, oder es wieder in den Boden und seinen Wohlstand zu verwenden; dann, der Mangel stehender Heere, durch welchen dem Einwanderer gestattet wird, seine Kinder als die besten Gehülfen bei seiner Arbeit zu behalten, und mit ihnen, ein häusliches Leben, Sitte und Gehorsam gewöhnt, gemeinschaftlich zu erwerben; und endlich die allgemein herrschende politische und religiöse Freiheit, welche Jedem erlaubt, ganz seiner Denkart und Meinung zu leben, solche unbefangen zu äußern, und seine Einsichten zum Besten seines neuen Vaterlandes geltend zu machen in Schriften und als Vertreter seines Volkes! — Dieses sind die Vortheile, welche Einwanderer in Amerika zu erwarten haben; wer mehr sucht und erwartet, der wird sich bitter getäuscht finden! Ein Mann aber, dem dieses genug ist, der thätig, mäßig und sparsam lebt und Entbehrungen Trotz bieten kann, wird hier besser als irgendwo in der Welt seyn Glück finden können. — In Zeiten, wie die unsrigen, wo alle Geschäftsbranchen überfüllt sind, wo zärtliche Eltern mit bangen Sorgen auf die Zukunft ihrer Kinder blicken, giebt es für Auswanderer keine andere Zukunft mehr, als in die Arme der Mutter Natur, keine andere sichere Erwerbsquelle, als die unerschöpfliche der Landwirthschaft! Hier öffnet sich der Thätigkeit das weiteste Feld, hier ist der von der Versehung angewiesene Standpunkt, von welchem aus das meiste Gute gewirkt werden kann. — Mit gutem Muth und festem unerschütterlichen Willen kann dort Jeder der Schöpfer seines eigenen Glücks und des Glücks seiner Nachkommen werden; durch Thätigkeit lassen sich alle Schwierigkeiten überwinden, und in wenig Jahren wird der unermüdliche Auswanderer die Früchte seines Fleißes in ungestörtem Frieden genießen.

Nicht gleichgültig ist es aber bei alle dem, was so eben besprochen, wer und welche Klassen unserer deutschen Landsleute vorzüglich zum Auswandern geeignet sind; denn, wie schon oben gesagt, nicht jeder paßt dazu. Füglich können wir die geeigneten in drei Klassen scheiden. Die erste enthält die Menge armer, fleißiger, aber dürftig geborner Menschen, welche, zu ewiger Armuth verdammt, entweder auf allen Lebensgenuß verzichten müssen, oder, durch ihre augenblicklichen Begierden getrieben, zu Verbrechen gezwungen sind, welche daher durch ihre Auswanderung nicht nur die Geschäfte der Gerichtshöfe vermindern, und die Lasten der Armenpflegen erleichtern, sondern auch den Augen ihrer Mitbürger den beständigen Anblick des menschlichen Elends entziehen würden. Diese finden in einem neuen Lande für sich und ihre oft zahlreichen Familien Alles, was ihnen hier fehlt: Arbeit, Brod, mit der Zeit Eigenthum, und, wenn der Himmel ihren Fleiß segnet, selbst Wohlstand. — Neun Zehntel der Verbrechen, welche von Mitgliedern dieser Klasse fast täglich vor unsern Augen begangen werden, entspringen aus Mangel an nöthigen Subsistenz-Mitteln, und daher ist es gewiß Pflicht eines Jeden, dahin mitzuwirken, die Unglücklichen, welche aus Mangel und Armuth in fast unwiderstehliche Versuchung gerathen, Handlungen wider Gott und Gewissen zu begehen, unschädlich zu machen, und in eine Lage zu versetzen, aus welcher sie in physischer und moralischer Hinsicht gebessert hervorgehen können. — Nur soll man nicht einigen süddeutschen Gemeinden nachahmen, die ihre Armen ausbannten und zwar die Reisekosten für sie bezahlten, sie aber, rath- und schutzlos und entblößt von allen Mitteln, in Amerika ans Land setzten. — In die zweite Klasse derer, denen das Auswandern nach einem neuen Niederlassungsorte anzurathen wäre, gehört die große Anzahl fleißiger, wohlhabender, redlicher und sonst vernünftiger, nur etwas empfindlicher Leute, welche nicht Phlegma und Geduld genug besitzen, einige Schwächen der alten Welt zu übersehen, sondern welche jenseits des Weltmeers, in unangefochtenem Besitz ihrer Menschenrechte, ruhig, sicher und ungestört ihr Daseyn, bei billigen Beiträgen zur Erhaltung des Ganzen, genießen wollen; und endlich drittens: die unruhigen Geister, die nirgends ihre Wünsche befriedigt finden, die nach Willkühr bald die Fahne der Aristokratie, bald der Demokratie aufstecken, die es aber bei der Arbeit nirgends lange aushalten, nur in einer monarchischen Verfassung leben zu können glauben, gleichwohl aber dem monarchischen Prinzip abhold, ihm oder wenigstens den herrschenden Dynastien sich feindlich gegenüber gestellt haben; Feuerköpfe, welche mit ihren Beschwerdeschriften abgewiesen, der neuen Welt zuwandern, und dort ihren Kummer und ihre Thatkraft in die Ausrottung von Wäldern und Urbarmachung neuen Landes versenken. — Aus Vorstehendem ergibt sich, welche

Personen den meisten Erfolg bei der Auswanderung zu erwarten haben. Nicht allein Landleute und Taglöhner, auch Handwerker aller Art, vorzüglich aber solche, deren Arbeitsprodukte von unmittelbarer Nothwendigkeit sind, Arbeiter in den gemeinen, gröbern und einfachen mechanischen Künsten, werden dort immer Arbeit und Verdienst finden, und dürfen nie um Unterkommen verlegen seyn; auch Personen, welche des Landbaues nicht kundig sind, können dennoch zur Auswanderung sich eignen, sobald sie thätig und der Arbeitslast gewachsen sind, ein mäßiges Kapital und arbeitsfähige Kinder haben. Die Hauptregel des Ackerbaues sind daheim wie der Abreise theoretisch und praktisch leicht zu erlernen; in den neuen Niederlassungen, wo das Land in Menge vorhanden und wohlfeil ist, wird der unerfahrene Landmann, dem ohnehin in anderem Klima und anderem Boden die alte Weise nicht ausreicht, weniger Erfahr laufen als in der Heimath, wo der hohe Pachtzins und die schweren Abgaben nur mittelst großer Geschicklichkeit, bedeutender Betriebskapitale und vieler Erfahrungen gewonnen werden können. Ohnehin muß der Auswanderer mehr an die Seinigen, als an sich selbst denken; hatte er bereits bei seiner Auswanderung ein kleines Kapital, so werden Fleiß und Sparsamkeit ihn in wenig Jahren dahin bringen, daß er jedem seiner Kinder ein Eigenthum erwirbt; diese erst genießen dann die Vortheile der Auswanderung, ohne deren Beschwerden zu empfinden; der Emigrant selbst aber wird seine Mühen durch den jährlich wachsenden Wohlstand der Seinen hinlänglich belohnt sehen. In seinem Vaterlande halfen ihm seine Rüstigkeit, sein kleines Vermögen, die strengste Sparsamkeit wenig; täglich sank er immer tiefer, und mit ihm kümmerten die Seinigen, ja beschleunigten seinen Fall. Seine Gesundheit litt durch immerwährende Sorge, durch Uebermaß von Anstrengung und schlechte Nahrung; sein kleines Vermögen schwand immer mehr, und er erschöpfte sich in nutzlosen Versuchen, den Lauf seines traurigen Geschicks aufzuhalten. — Wie anders gestaltet sich in der Regel die Lage und Zukunft des besonnenen und vernünftigen Auswanderers, — denn der Unvernünftige geht ja überall zu Grunde — seine Familie, statt ihm Last und Sorgen zu machen, wird die Quelle seines Wohlstandes! — In seiner neuen Heimath kann er Land (Congreß-Land) für ein Geringes kaufen; dort bleibt der Ertrag desselben ihm ganz, denn der Staatsschatz macht keinen Anspruch an seinen Erwerb; und die unbedeutende Landtaxe, ein und einen halben Dollar für hundert Acres, verdient keine Erwähnung. Er spart sein Kapital, und wenn er auch nur wenig zurücklegen kann, so ist dies Wenige doch viel; denn, sobald seine Söhne fähig sind, einem Haushalte vorzustehen, reicht eine Kleinigkeit zur Einrichtung desselben hin. — Dieß sind die Vortheile, deren die bezeichneten Klassen

der Auswanderer theilhaftig zu werden stets gewiß sind, aber die nur durch eigne Schuld ihnen fehlen können. — Arbeitsanstalten, Armenkolonien im Vaterlande, wo Heiden, Wüsteneien, Lehden oder Moose sind, können Proletarier vor dem Untergange retten, doch nie vollständig, ja fast gar nicht, der künftigen Verarmung einer Menge jetzt noch kleine Kapitale besitzender Bürger vorbeugen, und leider sind gerade diese die wahren Armen! — Der im Elende aufgewachsene Bettler kannte nie eine bessere Lage, schmeckte nie vorher die Seligkeit eines Besitzthums; den Armen aber, die jetzt noch im Besitze eines geringen Eigenthums, dasselbe von Jahr zu Jahr schwinden sehen, und bei verringerter Einnahme, aber stabilen Ausgaben, jährlich zubüßen müssen, und ihren völligen Ruin schon im Voraus berechnen können, diesen kann nur durch Auswanderung geholfen werden, und diese oft, so meistens verschämten Armen findet man in allen Ständen unseres deutschen Vaterlandes, vom geringsten Handwerker oder verschuldeten Grundstücksbesitzer bis hinauf in die höhern Stände, wenn selbige es auch nicht immer offen gestehen wollen! — Man durchsehe nur die letzten Jahrgänge aller unserer deutschen Zeitungs- und Wochenblätter, in welchen die Menge von Konkursen und nothwendigen Subhastationen sprechende Beweise der oben aufgestellten Behauptung sind; glaubt man durch Staatsverbesserungen und Veränderungen, durch Einschränkungen im Staatshaushalt, durch Verminderung der Civil- und Militairbeamten, durch Reduction der Heere, durch Niederreißen einiger Zollinien und durch den großen Zollverband, diesem Uebel für die Zukunft gänzlich abhelfen zu können? — oder ist etwa jetzt, wo die Heere um das Dreifache vermehrt werden sollen, trotz aller Finanz-Einschränkungen, eine materiell bessere Zeit in Aussicht gestellt? — Glaubt man, daß durch Erlaß oder Verminderung einer Steuer, so dankenswerth und wohlthätig eine solche auch für alle Länder seyn würde, der Noth der, der Verarmung entgegen schreitenden Menge gesteuert werden könnte? Nein! können und werden alle diese heilsamen Veränderungen jene Wunder nicht hervorrufen, und nur ein Mittel wird dem Armen bleiben seinem Wohnsitz zu verlassen, um eine überseeische Heimath zu suchen!

Wahrlich nur dann, wenn jene Armen, die jetzt noch Muth haben, sich von den Verhältnissen Europa's, wenn auch vielleicht öfters mit blutendem Herzen losreißen, kann ihnen noch auf den unangebauten Ländereien der neuen Welt neues Heil erblühen! Vorausgesetzt, daß festes Selbstmuth und Lust zur Thätigkeit ihre Begleiter sind; — und diese werden nicht fehlen, denn schon im Voraus weiß es der Auswanderer, daß kein Utopien ihn erwartet, daß einige schwere Prüfungsjahre voller Arbeit und Mühe zu überwinden sind, und erst nach

jener Zeit, zwar kein Reichthum, doch eine ruhige Zukunft vor ihm ausgebreitet liegt. — Man sage nicht, daß die Auswanderungslust, wie sie sich seit dem unruhigen Jahre 1830 zeigte, eine Krankheit der Einbildungskraft sey; — nein, dem ist nicht so! sie ist die natürliche Folge einer Menge immer noch verborgen liegender Uebel, und daß diese groß seyn müssen, wird Jeder begreifen, der da weiß, wie schmerzlich es seyn muß, sich von dem Boden, auf welchem man groß gewachsen, von seinen Bekannten und Freunden, von seinen Gewohnheiten zu trennen. Nicht die persönliche Noth wird von dem Auswanderungslustigen in Anschlag gebracht, sondern der Blick auf seine Umgebung, seine Familie, deren oben so trübe Zukunft die Gegenwart noch mehr schwärzt.

Daher die außerordentlich starke Auswanderung besonders seit dem Jahre 1844. In diesem Jahre wanderten 43,701 aus; stärker war die Zahl im nächstfolgenden Jahre; 67,209 Personen verließen ihr Vaterland. Auffallend groß, aber nicht überraschend, war die Zahl der Auswanderer in den beiden Nothjahren 1846 und 1847; sie betrug 106 und 110,000. In den Jahren 1849 und 50 trat eine merkliche Abnahme ein, besonders in dem letztgenannten Jahre, eine der Ursachen dieser Abnahme erblickte die deutsche Gesellschaft in New-York in der Beschäftigung, welche die arbeitende Klasse in der Heimath, besonders in den Fabrikdistrikten Rheinpreußens, Schlesiens und Sachsens gefunden hatte, wodurch die Lust zur Auswanderung minder rege war. Es scheint dieses Jahr jedoch mehr ein Vorbereitungsjahr gewesen zu seyn; denn so stark wie die Auswanderung 1851 wurde, war sie in keinem Jahr vorher gewesen. Es wanderten 113,199 Personen aus, und zwar der bei weitem größte Theil nach den Vereinigten Staaten von Nord-Amerika. Wie es in Deutschland war, ist es auch in Großbritannien gewesen. Im Jahre 1851 wanderten aus diesem Lande 335,966 Personen aus; die größte Zahl bildeten die Irländer. Der Hauptzug der Auswanderer ging wie früher ebenfalls nach den Vereinigten Staaten. Man schätzt die Gesammtauswanderung nach diesen Staaten im Jahre 1851 auf 500,000. Das Jahr 1852 wird gleiche Resultate liefern, wenn nicht noch größere. Vom 1. Januar bis 1. August genannten Jahres, waren allein in New-York 179,051 Personen angekommen, 16,472 mehr als in denselben Monaten des Jahres 1851, und auch den eingehenden Berichten haust die Einwanderung in anhaltender Stärke fort. Der Hauptzug der Auswanderer geht nach den Vereinigten Staaten, und wird auch fernerhin dorthin gehen.

Man fürchte nicht, daß das lebhafte Hinströmen nach Amerika Verboten unterworfen werden möchte! Von Seite Amerika's nicht; denn was könnte Amerika bestimmen, die Einwanderung zu hemmen?

Neuer hat man schon einige Mal im Congresse die Frage aufgeworfen, ob es nicht endlich Zeit wäre, das Land den Fremdlingen zu schließen und der eigenen Nachkommenschaft vorzubehalten; allein diese Ansicht wurde stets mit großer Mehrheit zurückgewiesen. Und in der That wäre eine Hemmung der Einwanderung und dadurch der Bevölkerung, während alle Staaten nach Millionen Menschen lechzen, die offenbarste Thorheit. Das amerikanische Passagiergesetz, das vom 1. Juni 1847 an die aufzunehmende Zahl von Passagieren für Transportschiffe regelt, ist von Vielen für eine indirekte Hemmung der Einwanderung ausgeschrien worden, bei näherer Beleuchtung desselben wird man aber finden, daß es nur zum Besten der Einwanderer veröffentlicht wurde, und die Rheder abhalten soll, Menschen als Waare zu betrachten, die man, ohne Rücksicht auf Gesundheit, wie Häringe zusammenschichtet, um nur viel Frachtgeld verdienen zu können. — Menschen sind Amerika's einziges Bedürfniß, je früher es solche erhält, desto früher tritt Genuß und Civilisation dort, selbst in dem fernsten Westen ein. Worauf soll es auch warten, wofür sein Land sparen? Hat es nicht ohnehin schon nur zu lange geschlummert, soll es noch länger ruhen? — Amerika hat Boden für Jahrhunderte und vermehrt ihn noch täglich durch Ankauf und Expropriation der Indianer, so wie in neuester Zeit durch die Erwerbung des goldreichen Californiens. — Die europäischen Ankömmlinge, sie bauen ihn an, sie vermehren den Gewerbfleiß und erhöhen die Production, wie die Konsumtion; Einer ernährt den Andern und Jeder trägt zum Unterhalte des Ganzen bei, und so hebt die Nation wie der Staat durch diese Einwanderung zu immer höherer Macht und Größe auf. — Man hat zwar auch gegen diese offene Sache Bedenklichkeiten erhoben und gesagt: Amerika werde mit der Zeit durch diese Einwanderer in seiner Verfassung, seinen Institutionen, seinen Grundsätzen gefährdet, und von dem Gift europäischer Ansichten und Begriffe angesteckt werden, — es werde von dem Abschaum und der Hefe Europa's überschwemmt und zuletzt ein Schauplatz von Bettlern, Müssiggängern, Vagabunden, Verbrechern, unruhigen Köpfen und jeder Art Nichtswürdiger werden; es könne sich den Mangel von Händen durch Neger ersetzen und dabei Herr seines Bodens und seiner Grundsätze bleiben. Allein, abgesehen von der Unmenschlichkeit des Negerhandels, der hierdurch verewigt würde, und von den Gefahr, womit das Land bedroht ist, daß diese nach Freiheit und Rache dürstenden Sklaven in sich schlicht; abgesehen ferner von dem unendlichen Unterschied zwischen freier und Sklavenarbeit, der schon jetzt mehrere Staaten der Union veranlaßt, sich der Schwarzen allmählich zu entäußern, und sie nur noch beizubehalten, wo man durchaus keine andere Kräfte zur Kultur des Landes sich verschaffen kann, als diese — auch der Boden eines Landes diese schwarze Sklavenbevölkerung nicht eben so gut ernähren,

als eine gleich große weise? Und dann, sind denn die aus Europa kommenden Einwanderer Bettler, Müssiggänger, Abenteurer, Verbrecher? — „Alle diese Leute der letztern Art," sagte bei einer ähnlichen Frage über diesen Gegenstand ein Abgesandter des Staates Ohio im versammelten Kongresse, „gehören zu den wohlhabendsten Klassen in Europa, die keine Steuern bezahlen, sondern deren empfangen. Keiner von ihnen verläßt dieses Utopien, um im Schweiß seines Angesichts in Amerika das Land zu bauen, während er in Europa umsonst ernährt wird. Nein, kein Bettler geht über das Weltmeer; und wenn — so bringt er Hände und Füße mit, und zahlt damit oft seine Fracht und Kost. Auch keine Rebellen kommen nach Amerika, wenigstens keine andern, als wir selbst sein würden, wenn das Schicksal gewollt hätte, daß wir in Europa geboren wären. Nein, es sind die kräftigsten Kinder der alten Welt; es sind die in Europa geborenen, mit der Muttermilch amerikanischer Grundsätze erzogenen Söhne Amerika's selbst, welche an Heimweh nach dem fernen Lande leiden, — Amerika, von den Händen der Europäer in Blut getauft, wird das Andenken hieran zu lebendig bewahren, um sich zum zweiten Mal ihnen hinzugeben. Von seinem Ozean umrauscht und beschirmt, wird Amerika mit den Tausenden, die zu ihm kommen, vereint zur Herrlichkeit und Kraft aufblühen, während die andern Erdtheile unwiderruflich ihrem Schicksale folgen. Amerika wird fortan die Heimath menschlicher Kultur bleiben, und das Asyl der Unglücklichen und Waisen all' Völker seyn, die sehnsuchtsvoll und segnend nach ihm hinblicken; und unter diesen Umständen würde auch die leiseste Beschränkung der freien Niederlassung der Europäer nicht nur der Klugheit widersprechen, sondern auch eine Grausamkeit gegen den alten Erdtheil, unser Mutterland, seyn. — Ich stimme gegen den Antrag!"

Auch von Seiten Europa's scheint der Auswanderung kein Hinderniß entgegengesetzt zu werden, und eine directe Hemmung derselben liegt durchaus nicht im Geiste der Zeit und im Prinzip europäischer Regierungen. Wie wenig auch noch manche angeborne Menschenrechte hie und da anerkannt werden mögen: — die Heiligkeit des Rechts, zu leben wo man will, ist wenigstens in Deutschland allgemein anerkannt. — Manche Kabinete, wie z. B. das Englische, betrachten die Auswanderung vielmehr als einen glücklichen Ableiter überschießender gefährlicher Kräfte, und bieten sogar die Hand zu deren Beseitigung; eine Politik, die, in Ermangelung einer höheren, allerdings auch die beste ist; denn wer Kräfte nicht zu benutzen und zu beschäftigen weiß, thut wohl, die Klappe zu öffnen und sie entweichen zu lassen, sonst zersprengen sie den Mechanismus! — Unsere Staatskünstler scheinen die drei Grundpfeiler des Staatenwohles nicht gehörig zu kennen, sonst würden sie dieselben nicht lediglich in Politik, Religion und Moral suchen; — so hehr und groß auch jene scheinbaren Säulen des Volks-

und Staatenwohles bestehen, und unserm innern Menschen treue Zeiter sind, so wenig vermögen sie auf den äußern, der auf die drei Haupt-Grundsäulen „Frühstück, Mittag- und Abendbrod" basirt ist. Wo eine dieser Säulen fehlt oder wankt, tritt Unzufriedenheit ein, zwei stürzen die ideelle Macht, mit dem Fall der dritten aber bestände kein Staatsgebäude mehr und Anarchie würde herrschen, von welcher die erste französische Revolution nur ein Vorspiel gewesen wäre. — Ein Verbot der Auswanderung nach Amerika wäre bei der Kindheit der europäischen Staatsweisheit, welche die Fesseln, in denen der Boden und die Gewerbe liegen, und welche die Hände von ihnen abhalten, weder zu zerbrechen noch sonst zu entfernen weiß, in der That eine noch größere Verkehrtheit, als ein Verbot der Einwanderung von Seiten Amerika's. Denn Alles, was nicht beschäftigt wird, verdirbt, und muß daher anderwärts Beschäftigung suchen. Auswanderungen verbieten, hieße daher die Menschen zum Hungertode verurtheilen! — Nach der Theorie mancher Staatswirthe wird es auch den Hinterbliebenen leichter, sich zu ernähren, wenn es wieder Platz giebt und die Mitbewerbung aufhört. An eine Gefahr, die aus Amerika's Aufblühen für Europa's Handel, Selbstständigkeit und Reichthum entstehen könnte, denkt Niemand in Europa, und daher wird das Recht, sich nach Bedürfniß ein besseres Vaterland zu suchen, der europäischen Menschheit wohl noch lange unverkümmert bleiben. Eine indirekte Hemmung und Störung der Auswanderung der Europäer nach Amerika aber, durch Entfernung der Ursachen derselben, steht noch weniger zu erwarten. — England war der erste der europäischen Staaten, dessen kluge und umsichtige Politik den Nutzen einer freien Auswanderung erkannte, und dieselbe nicht nur nicht hinderte, sondern anfänglich duldete, später mehr und mehr unterstützte, und gegenwärtig sogar unmerklich leitet. — Auf dieser indirekt bisher unterstützten Freizügigkeit hat Großbritannien seine hohe Stellung zu verdanken, und zu wünschen wäre es, wenn auch die Regierungen Deutschlands die Erfahrungen jenes verwandten Landes benützten, die Auswanderungen unterstützten und die Bahn der „friedlichen Eroberungen", wie emphatisch die systematischen Kolonisationen genannt worden sind, eröffneten. — Die Geschichte der alten Völker war bisher ja immer unsere Lehrerin, warum nicht auch in diesem Punkte? Warum nicht jenen alten Griechen und Germanen nachahmen in Auffindung und Gründung neuer Wohnsitze? da doch kein Mensch und keine Nation an den Boden gefesselt ist und von keinem weisen Regenten je dazu gefesselt werden kann! — Uebervölkerung und Verarmung drohen größeres Unheil, als alle sogenannte demagogische Umtriebe, und daß Deutschland theilweise übervölkert ist, d. h. daß ein großer Theil seiner Bewohner trotz aller Fortschritte in Künsten und Gewerben, trotz aller großartigen nationalen Unternehmungen, nicht

mehr im Stande ist, den Verfall seines Wohlstandes aufzuhalten, ist nicht zu leugnen, wenn auch gelehrte Gesellschaften Preisfragen aufstellen und durch Publikation gekrönter Preisschriften das Gegentheil beweisen wollen, in der Zunahme der Volkszahl das Wachsthum des Nationalvermögens erblicken! — Aber ist es für Regenten denn ein so großes Glück, eine große Bevölkerung zu besitzen? — Für den Eroberer wohl, aber nicht für einen friedliebenden Fürsten. Der letztere will lieber eine geringere und glückliche, als eine große und unglückliche Volksmenge in seinem Staate sehen. Einem wohldenkenden Vater liegt es nicht daran, Kinder zu erzeugen, deren einzige Aussicht es ist, das Leben erhalten zu können, und einer weisen Regierung liegt es nicht an Unterthanen, die nur mit Mühe ihre thierische Existenz zu erhalten fähig sind. Sie wünscht eine Bevölkerung, welche ein anständiges und der menschlichen Bestimmung einigermaßen würdiges Leben führen kann, sonst geht das Volk wieder in den Zustand zurück, aus dem es sich mit so großer Aufopferung natürlicher Freiheit herausgearbeitet hat; dem Elende folgt die Sittenrohheit und Sittenlosigkeit, und der gewerbsteißige, thätige und gebildete Theil der bürgerlichen Gesellschaft muß die Hefe einer zur Unzeit vermehrten Bevölkerung unter dem Namen von Armen ernähren. — Brodlosigkeit ist eines der größten Uebel, obgleich Viele dieses nicht zu begreifen scheinen; das beste Mittel aber, derselben zu wehren, ist die Verhütung der allzugroßen Bevölkerung durch Auswanderungen, und solche anzuordnen, zu leiten und zu unterstützen, ist eine unerläßliche Pflicht der Regierungen volkreicher Länder. Schon die Natur weist darauf hin; wir hören aber leider deren Stimme nicht mehr, oder beachten sie doch wenig. — Der Bienenstock sendet die junge Brut aus; der Gärtner lichtet die dichtgedrängte Blumensaat, und verpflanzt sie auf geräumige Beete; die alten Staaten entluden sich von Zeit zu Zeit der überflüssigen Volksmenge durch Entsendung von Kolonien: nur wir lassen das Volk sich zusammendrängen und einander das Leben verkümmern! — Ja, wahrlich! nur durch Auswanderung kann das verlorne Gleichgewicht zwischen Produzenten und Konsumenten, zwischen Reichen und Armen, die Ruhe und das Glück der Völker wieder hergestellt werden. Die stetige Abnahme der Nahrungswege, womit wir täglich schreckender bedroht werden, dürfte bei zunehmender Bevölkerung, so lange nicht durch zweckmäßige Organisation der Auswanderungen nach fremden Welttheilen, oder der Gründung eigener deutschen Ansiedelungen (die aber nicht im Geiste der jetzt sogenannten Kolonien gebildet werden müßten) Abhülfe geschafft wird, noch Tausende sonst blühender Geschlechter ins Elend stürzen und der Verzweiflung zum Anlaß blutiger Gräuel dienen, von denen schreckliche Vorspiele schon offenkundig am Tage liegen.

Griechenland und andere Staaten des Alterthums verbreiteten

sich durch Kolonien und wurden groß und mächtig. Rom unterjochte von Asien und Afrika bis Britannien alle Völker, drang ihnen sein Gesetz und seine Sprache auf, und bildete ein Weltreich, das erst an der Kraft Deutschlands zerschellte. — Die nordischen Völker, die in Heeren auswanderten eine neue Heimath zu suchen, wenn die Grenzen des Vaterlandes ihnen zu enge wurden, ja selbst die Geschichte unserer Väter scheint in Bezug auf systematische Auswanderungen für uns ohne Nutzen vorübergegangen zu seyn, und doch haben, von den frühesten Zeiten an, wo unsere Ahnen aus dem fernen Asien in das Herz Europa's wanderten, bis jetzt, wo fast vier Millionen Deutscher und deren Nachkommen den westlichen Kontinent bewohnen und durch ihren Schweiß die neue Welt in Flor bringen, es die germanischen Stämme bewiesen, daß sie berufen sind, einst den besten Theil der Welt durch ihre Auswanderung zu beherrschen! — Gesegnet durch zahlreiche Nachkommenschaft, wurden den Vätern gar bald die Grenzen Deutschlands zu enge, und die Nothwendigkeit erkennend, schritten sie, mit den Waffen in der Hand, in zahlreichen Schaaren über den Rhein, um neue Wohnsitze und einen mildern Himmel zu suchen; ihren Angriffen erlag das römische Weltreich, und durch Frankreich bis Spanien, in Italien wie in Afrika, gründeten sie neue Staaten. — Findet man in jenen Ländern gegenwärtig auch nur noch schwache Spuren, die vom früheren Daseyn der deutschen Sieger zeugen, zog gleich die, wenn auch verdorbene Bildung der Besiegten ein unabwendbares Geschick für die Sieger herbei, denen sie nichts entgegen zu setzen hatten, als ihre muthige Kraft; mußte die bloße Gewalt später unterliegen in einem Kampfe, der sich nicht durch Waffen entscheiden ließ, so hatte das Verderben und der Untergang der Ausgewanderten, welche die physische Macht der Weltbezwingerin gebrochen hatten, deren geistigen aber erliegen mußten, das Gute, daß die in Deutschland Zurückgebliebenen sich fester an das theuer errungene Volksthum kketten: sie blieben Deutsche, blieben das Volk, dem allein es gelungen war, die römische Herrschaft abzuwehren. Zwar drang auch später in Deutschland das römische Verderben ein; aber die deutsche Bildung, das deutsche Volk für ganz Europa, nahm den Streit auf mit der römischen Finsterniß, und hat ihn fortgekämpft bis auf den heutigen Tag. — Glücklicher, als die Stämme, welche Roms Macht brachen, waren die Sachsen, welche damals die nördlichen Küsten Deutschlands bewohnten; — auch sie wanderten aus, bauten mächtige Flotten, auf denen sie nach Britannien hinüber segelten und die Briten über den Kanal nach Frankreich und in die Gebirge von Wales drängten. Zwar konnten auch sie dort sich nicht gänzlich des römischen Einflusses erwehren, und ihre kräftige deutsche oder sassische Sprache vor Verunstaltung schützen, doch blieben die zu Engländern gewordenen deutschen Sachsen ein

kräftiges Volk, und ihre Enkel besitzen noch immer die Herrschaft der Meere, während die Enkel der, im alten Deutschland Zurückgebliebenen kaum zu wissen scheinen, daß dasselbe Meer noch immer an ihre Küste schlägt, sonst würden sie kräftig zur Erhaltung der deutschen Marine beigetragen haben.

Die Erfahrungen unserer Vorältern sind, so scheint es, ohne Ruhen an uns vorübergegangen; zwar zog der gesunde Sinn unserer Landsleute Tausende nach Nord-Amerika, und Millionen leben gegenwärtig in den Vereinigten Staaten; vergebens aber sieht man sich nach Deutschen um. — Nein, ihres Volkes würdiger Geist vereinigte und beschützte sie, zerstreut unter Fremden gingen sie, obgleich im Materiellen glücklich, allesammt unter für ihr Vaterland, weil Deutschland seine überschüssigen Kräfte nicht für sich selbst zu benutzen wußte.

Seit der Entdeckung der neuen Welt ist den Deutsche mit seinem Fleiß, seinen Ausdauen und Treue, immer nur der Sklave fremder Völker gewesen, deren Stamm es ursprünglich gebildet! — Durch seinen Fleiß hat er andern Völkern Staaten geschaffen; politisch aber ging der Deutsche in der westlichen Welt eben so gut unter, wie am schwarzen Meere, in den Steppen der Krimm, wenn er auch materiell sich wohl befand; — fast immer wurde der arme Deutsche der Sklave und das Spiel des Fremden, denn ihn vereinigte und beschützte kein, seines Volkes würdiger Geist. — Was Einzelne unternahmen, eine Vereinigung der Deutschen zu bewerkstelligen, und wenn auch nicht einen eigenen Staat, doch deutsche Kolonien oder Niederlassungen zu gründen, fand zwar Anfang, aber leider nur bei denen, die nahe daran waren, eine vierte Macht in Deutschland, die der Proletarier, zu gründen, und wehe den deutschen Verhältnissen, wenn die Kräfte dieser, sich mit Riesenschritten entwickelten Macht nicht von den Lenkern unserer Staaten dahin geleitet werden, wo sie weise Früchte entwickeln, und ein Segen für das Mutterland werden können. — Es ist traurig für uns als Deutsche, wenn wir die Tausende, die jährlich Deutschlands Küste verlassen, als Deutsche ihrem Untergang entgegen gehen sehen! — Oh! wie leicht wäre es, sie zu einigen, mit ihnen ein neues Deutschland zu gründen, ein Land, wo die deutsche Nationalität, die herrliche Sprache erhalten würde! — Die Erde ist groß, und reiche fruchtbare Landstriche liegen noch unbenutzt und harren fleißiger Hände, und die Deutschen haben physische und moralische Kraft genug, auch ohne materielle Unterstützung von Seiten der Regierungen, Riesenunternehmungen auszuführen, wenn sie nur die Erlaubniß erhalten, sich frei bewegen zu dürfen!

Man werde mir nicht ein, die deutschen Staaten besäßen nicht

die Macht, Kolonien, wie sie England, Frankreich, Holland, Spanien und andere Länder besitzen, anzulegen: sie hätten bis jetzt noch keine Flotten, sie zu beschützen! — Besaß Nordamerika im Jahre 1770 eine Marine? — Die Handelsmarine Deutschlands durchkreuzt jetzt alle Meere, deutsche Handelsschiffe bringen deutsche Auswanderer nach allen Theilen der Erde! — Glaubt man, sie würden dieselben nicht auch nach Ländern schaffen, die bis jetzt unter der Botmäßigkeit keiner civilisirten Macht stehen? und zweifelt man daran, daß Tausende, die hier jährlich fortwandern, in einem neuen Lande, das ihnen eine heitere Zukunft verspricht, wenn sie nur von ihrem Mutterlande Anerkennung und Billigung fänden, sich nicht selbst zu schützen vermöchten? Was konnte das mächtige England gegen seine dreizehn nord-amerikanischen Kolonien, was Mexiko mit seinen neun Millionen Einwohnern gegen 36,000 Ansiedler in Texas, die ihre Selbstständigkeit verlangten? — Die Kraft des Mannes, der nichts verlieren, wohl aber das Glück der Zukunft seiner Familie erringen kann, ist Riesenkraft, und wenn wir ernstlich wollen, wenn unsere vaterländischen Regierungen unsern Willen billigen, dann wird in wenig Jahren ein, von Fremden unabhängiger Staat in der neuen Welt, oder wo immer auch der Deutsche will, entstehen, ein Ziel und eine Stütze aller Auswanderer und ein immer mächtiger werdender Hebel für die Wohlfahrt des Vaterlandes.

Es lebt ein edler Kern im deutschen Volke in unvergänglicher Kraft. — Für alles, was gut und dem Lichte angehörig war, kämpfte es rastlos einen unendlichen Kampf; in seinem edlen Streben für die Menschheit hat es sich selbst auf die höchste Stufe gehoben. Warum soll nun ein kräftiger Theil unseres Volkes unterthan einem fremden Lande, einer fremden Zunge werden? — Warum aus diesen Tausenden, die der Heimath, aus Noth getrieben, den Rücken kehren, nicht ein neues deutsches Volk [illegible]? — Warum deren Kraft und Fleiß zur Beförderung des Wohlstandes fremder Völker dahin geben? — Warum die Reiser des edlen Stammes nicht bewahren? — Wir müssen, auch in fernen Welttheilen Deutsche bleiben um jeden Preis, und, wo auch die Vorsehung den Ueberfluß unserer Bevölkerung hinführt, um es zu können, unsere Sprache behaupten. Sie ist das köstlichste Erbtheil, was das deutsche Volk den Scheidenden mitgeben kann; sie ist das stärkste Band, welches den Deutschen mit dem Deutschen verbindet, er mag die Alpen oder das Niederland, oder Amerika seine Heimath nennen! — Sie ist innig verwoben mit unserm ganzen Leben und Sein: sie ertönte vor Jahrtausenden; sie ermunterte unsere Ahnen zu den schönsten Thaten; sie hat fortgelebt mit unserm Volke ein immer frisches, zum Höchsten trachtendes Leben, und man

entschlägt sich ihrer nicht, ohne sein besseres Selbst zu verstümmeln. — Wird denn der deutsche Sinn nie erkannt werden? — Der Deutsche will, wenn er der Heimath den Rücken kehrt, nicht das Vaterland verlassen; sein Vaterland ist nicht an die Scholle gefesselt und von Grenzsteinen umfangen; sein Vaterland ist höherer Art, es ist der noch unvermischte, urkräftig fortlebende deutsche Geist und sein ihm eigenthümlich nothwendiger Ausdruck, die deutsche Sprache! — Darum also, weil unser Vaterland keine Grenze kennt, darum sollten wir die Tausende sammeln und einen, und jenseits des Oceans ein neues Deutschland bauen, damit das große deutsche Vaterland immer größer werde, und das deutsche Volk, statt alljährlich Tausende zu verlieren, sie gewinne. —

Bis diese Zeit aber einst kommt, bleibt dem Auswanderungslustigen kein anderes Land als Nord-Amerika, und kümmere sich doch Keiner um die lockenden Ankündigungen englischer Ansiedlungs-Gesellschaften, welche in der neuesten Zeit Neu-Seeland zum Ziel ihrer Thätigkeit gesetzt, und dort und in Neu-Holland, nach Wakefieldschem System, nicht das Wohl der Einwohner als solcher, sondern ihr eigenes Wohl fast einzig und allein vor Augen haben. — Die Skizze eines Planes zur Gründung einer deutschen Kolonie, die keine pekuniäre Unterstützung, sondern nur Bewilligung von Seiten sämmtlicher deutschen Regierungen verlangt, um durch den festen Willen in Ausführung gebracht werden zu können, liegt schon seit längerer Zeit Hochgestellten vor; möchte es ihr nicht wie dem belgischen Kolonisationsplane gehen, der, obgleich zweckmäßig entworfen, zu eigensüchtigen Zwecken benutzt oder vielmehr gemißbraucht wurde, und deßhalb, wie vorauszusehen war, mißlingen mußte. —

Eine Reise nach Amerika, zu der in früherer Zeit 3—4 Monate erfordert wurden, ist jetzt zur Lustreise geworden. Begünstigt durch die großen Fortschritte der physischen Wissenschaften und deren Anwendung auf die Kommunikations- und Bewegungsmittel, namentlich durch die Einführung der Dampfschifffahrt, ist die Entfernung Amerika's um drei Viertel der früher nöthigen Zeit aufgehoben, und sind die Gefahren dadurch vermindert. — Regelmäßig gehen jetzt Packetboote und Dampfschiffe aus beiden Erdtheilen hin und her. Elegante Gasthöfe gleichsam, deren Küche, Keller und innere Einrichtung jedem Wunsch genügen, schwimmen sie auf dem Wasser dahin, und ist auch der, nur mit beschränkten Mitteln versehene Auswanderer genöthigt, der Wohlfeilheit wegen, seine Reise auf einem Kauffahrteischiffe anzutreten, so bedarf es doch in der Regel nur höchstens sechs Wochen, ihn in das neue Vaterland überzuführen.

Der Menschheit zu rathen, im Lande zu bleiben und sich

redlich zu nähren, ohne ihr die Mittel dazu nachweisen zu können, würde eben so unnütz und vergeblich seyn, als Europa zu rathen, seinen Gang abzuändern und seine Bevölkerung zu behalten. — Beide Partheien gehen unaufhaltsam ihren Weg! Es wird daher zweckmäßiger seyn, sich mit dem Lande bekannt zu machen, nach welchem man auswandern will, nicht aber ohne Prüfung dahin zu eilen, um vielleicht nach kurzem Aufenthalte daselbst, enttäuscht wieder zurück zu kehren. Die folgenden Bogen sollen den Auswanderungslustigen mit dem Lande seiner Wünsche näher befreunden; hat er aber dieses gethan, so würdige er nochmals die Eigenthümlichkeiten, Vorzüge und Nachtheile des Landes, welches er verlassen will, und erwäge namentlich, was die alte Heimath in Absicht auf Erwerb, Wissenschaft, Religion, gemäßigte Freiheit, Lebensgenuß, Bequemlichkeit und Kommunikationsmittel dem denkenden und gebildeten Manne ist: Vorzüge, die man keineswegs zu geringe in Anschlag bringen darf, wenn man nicht später der Reue und der Sehnsucht nach dem alten Mutterlande anheimfallen will. Der Auswanderer verhehle sich nicht, daß jede Auswanderung aus einem angebauten in ein unbebautes Land an und für sich schon und von Haus aus von gewissen unvermeidlichen Uebeln begleitet wird, die man im Schooße der Civilisation nicht kennt und ahnt; daß der Civilisation unendliche Vortheile eigen sind, die man nicht eher schätzt, als bis man sie nicht mehr besitzt, was man alles wohl zu Herzen nehmen muß, ehe man den Lockungen seiner eigenen Phantasie, oder wohl gar gefühllose Werber und Abenteurer, die mit Menschenwohl ein leichtfertiges Spiel treiben, folgt, und sich in einen Abgrund von Verlegenheit und Verzweiflung stürzt. — Erst wenn der Auswanderer alles dieses gethan, von beiden Ländern die Vorzüge und Nachtheile gewissenhaft gesammelt und gegen einander gehalten hat, wird es ihm möglich seyn, von selbst zu ermessen, ob das Land ihm zusagen, werde oder nicht, und somit einen entscheidenden Entschluß zu fassen. — Hat er sich aber einmal nun für Auswanderung entschieden, dann muß er auch recht fest dazu entschlossen und ein Mann von unerschütterlichem Charakter seyn, der sich durch Schwierigkeiten nicht entmuthigen läßt, sondern es nimmt, wie es kommt, und das Unternehmen kraftvoll durchführt; dann allein nur kann eine Auswanderung segensreich für ihn und die Seinen seyn!

Abgesehen von dem Nutzen indessen, welchen die Auswanderung den wirklichen Ansiedlern verspricht und bietet, erwähnen wir derselben hier noch als eines der ausgezeichnetsten Bildungs- und Belehrungsmittel für alle Stände, die, ohne sich irgendwo in einem fremden Lande niederlassen zu wollen, zu Hunderten jährlich dem Auslande zuströmen, um in Frankreich oder Italien den Schlußpunkt ihrer Aus-

bildung zu finden. Fürsten, Staatsmänner, Gelehrte, Künstler, Kaufleute ꝛc. wandern jenen Staaten zu, ja erstere dehnen ihre Wanderung bis Konstantinopel, nach Aegypten, ja bis in die unter dem despotischsten Drucke seufzenden Länder Asiens aus, um ihre Studien zu vollenden; nur Wenige steuerten in Jugendfrische dem jetzt so nahen Westen zu, und thaten sie es ja, so reizte sie mehr die Natur mit allen ihren reichen Schätzen, als der Mensch in seiner ungehemmten Kraft; Alle aber fänden sicher dort die beste Lehranstalt, und mögen sie irgend einem Stande der bürgerlichen Gesellschaft angehören, von dort zurückgekehrt, würden sie doppelt segensreich in ihren Kreisen wirken können.

Es ist ein höchst interessantes Land, diese Republik der Vereinigten Staaten von Nord-Amerika! Es eröffnet ein reiches Feld der erhabensten Betrachtungen, wo tausende neuer Schöpfungen und Gestaltungen den Denker und Menschenfreund erfreuen, — Schöpfungen, welche die feurigsten Phantasiebilder der alten Welt übersteigen, Fortschritte der Civilisation und Kultur in dem Grade, in der Ausdehnung und in so kurzer Zeit, als die Geschichte der alten Welt nicht aufzuweisen vermag! — Und, um aufs praktische Leben zu kommen — wie viel können wir nicht bereits von Amerika lernen, wie mannigfache Verbesserungen könnten wir nicht aus der neuen Welt in unsere alte Welt zurückverpflanzen: Ideen, die ursprünglich von hier ausgingen, dort aber zuerst im praktischen Leben eingeführt wurden; Kenntnisse, welche allein eine Reise über das Weltmeer werth sind, und — weder der Staatsmann als Denker, noch der Gelehrte, Künstler und Handwerker, würden von einer solchen Reise unbefriedigt zurückkehren; — Dem Staatsmanne wird Amerika, wenn er aufgeklärt ist, vorurtheilsfrei Vorzüge anzuerkennen, eine herrliche Schule seyn: dort findet er ein Land, dessen Bevölkerung sich in dem kurzen Zeitraum dreier Vierteljahrhunderts mehr als verfachfachte, dessen Ausdehnung und Flächeninhalt sich fast verdoppelte, und dessen einmal schon getilgte Schuldenlast, durch kriegerische Rüstungen gegen Mexiko und Indianerkämpfe von Neuem aufgehäuft, bei treuer Verwaltung des Staatsvermögens bald wiederum ausgeglichen seyn wird. Was hat aber dieses Land, vor 70 Jahren so klein und unbedeutend, so groß und mächtig gemacht? Sind es die freien Institutionen allein, wie gar Viele behaupten oder sind hier andere Ursachen mitwirkend?!

Einseitigkeit des Urtheils würde es verrathen, wenn man behaupten wollte, daß die freien Institutionen allein die Ursache der freien lebenvollen Atmosphäre sind, welche dem Einwanderer dort entgegenweht, höchst glückliche Umstände und Verhältnisse sind diesen zu Hülfe gekommen und haben mit ihnen in gesegneter Wechselwirkung die Union zu der Größe und Macht erhoben, welche die Welt in Erstaunen setzt. Und diese Umstände und Verhältnisse bestehen noch, einige haben sich

sogar noch günstiger gestaltet. Zu ihnen rechnen wir besonders die höchst vortheilhafte Lage, welche die Union hat, die ungeheuren Hülfsquellen, die sie besitzt, den unermeßlichen Flächenraum, der sie umschließt und den kirchlich-religiösen Geist, der von den ersten Ansiedlern (Puritanern) und den Gründern der Freiheit auf viele Bewohner sich vererbt hat. Betrachten wir die Lage jenes Landes, ein flüchtiger Blick belehrt uns, daß kein Land eine für den ausgebreitetsten Handel vortheilhaftere, sowie zur Erzeugung fast aller Produkte, welche wir brauchen, günstigere hat. Eben so sehen wir, daß dieselbe die für das Gedeihen einer Republik vortheilhafteste ist und ein stehendes Heer entbehrlich macht. Wäre Canada Rußland und Mexiko Frankreich, es würde in jener Hinsicht dort anders aussehen. Gegen die Indianer ist keine große Armee nöthig, da sie durch andere Ursachen mit aufgerieben werden. Die Hülfsquellen der Union sind größer und nachhaltiger als die irgend eines andern Landes, und immer neue werden entdeckt und fließen reichlich; der ungeheure Flächenraum des Landes macht Freizügigkeit und Gewerbefreiheit nothwendig und erstickt Unzufriedenheit im Keime, und der kirchlich-religiöse Sinn einer großen Masse der Bevölkerung sucht christliche Erkenntniß zu verbreiten und christliches Leben zu schaffen, ohne welche auf christliche Grundsätze basirte Staaten, besonders aber eine Republik nicht bestehen und gedeihen können. Ohne diese günstigen Umstände und Verhältnisse würden die freien Institutionen gar viel an ihrer Kraft und Wirksamkeit verloren haben und verlieren, sowie jene vielfach unbenutzt und gewinnlos geblieben seyn und bleiben würden. Es findet sich dort eine glückliche Wechselwirkung, die wir wo anders vergebens suchen, weil entweder das Eine oder das Andere fehlt. So lange sie besteht, so lange wird die Union wachsen und zunehmen, und keine Macht der Erde wird sie in ihrem Wachsthume hindern können, wird sie aufgehoben, dann tritt nicht Stillstand, sondern Rückgang und zuletzt Auflösung, auch ohne alle Einwirkung von Außen ein. Daher müssen die Bürger der Union diese Wechselwirkung möglichst lange zu erhalten suchen, deßhalb die freien Institutionen in ihrer Reinheit, wie sie dieselben von den Gründern der Freiheit überkommen haben, erhalten und sittlich-religiösen Sinn immer verbreiten, ihn zum Gemeingute des Volkes machen. Nimmer dürfen sie die Grundsätze und Gesinnungen vergessen, welche „der Vater der Freiheit", George Washington in seiner Abschieds-Adresse am 17. September 1796 als Vermächtniß dem amerikanischen Volke hinterlassen hat. „Die in dieser Adresse enthaltenen Gesinnungen und Grundsätze, schreibt der Amerikaner Dudley Mann, sollten in dem Herzen jedes Amerikaners eingegraben sein. Selbst die Auswanderer der alten Welt, die ihr Geschick mit dem von Washington's Volke verbinden, sollten sie als eine theure Gabe schätzen, welche das Glück ih-

rer Kinder und Kindeskinder bis in's letzte Glied zu sichern fähig ist. So lange dieselben treulich beobachtet werden, wird die Nation frei bleiben, das Staatsschiff an keiner Klippe scheitern und keine Unruhe im Innern und kein Angriff von Außen her stattfinden. — Wenn Individuen sich ein anderes Vaterland wählen, so sind sie bei dessen Wohlfahrt eben so interessirt, als die Eingebornen; und als eine hohe moralische Pflicht die sie zu erfüllen haben, liegt es ihnen ob, so viel sie können, zur Erhaltung der Institutionen, zu denen sie zugeschworen haben, beizutragen. Mögen Eltern denn ihren Kindern Washington's Abschieds-Adresse einprägen und sie anregen, sowie sie heranreifen, seine edlen Vorschriften eifrig zu befolgen. Jeder Familienvater sollte eine Abschrift davon im Hause haben. Bei der wilden Steinjagd, welche man in Amerika gewahren wird, suchen die Demagogen den ehrlichen, arglosen-Landmann irre zu leiten. Wenn dieser in solchem Falle zu jenem unschätzbaren Dokumente sich wendet, wird er seine Hauptpflicht darin finden, sein Vaterland, so wie es der unsterbliche Vater desselben hinterlassen hat, zu erhalten. Möge er seine Augenmerk auf dieses Dokument richten und es zu seinem Polarstern machen; so lange die hellen Strahlen desselben ihn leiten, kann er nimmer vom Wege politischer Rechtschaffenheit abweichen." — Vollständig findet sich diese Adresse in dem Büchelchen: „Das jedem nach den Vereinigten Staaten von Nordamerika Auswandernden unentbehrliche Büchlein. Von Dr. Büttner. Bayreuth (jetzt Bamberg), Verlag der Buchner'schen Buchhandlung. Hier können wir nur einen Auszug geben:

„Da Freiheitsliebe mit jeder Faser unseres Herzens verwebt ist, so bedarf es nicht meiner Empfehlung, um jene Liebe zu befestigen und zu bestärken.

„Auch die Einheit der Regierung, welche Euch zu einem Volke macht, ist Euch jetzt theuer. Und das mit Recht; denn sie ist der Hauptpfeiler in dem Gebäude Eurer wahren Unabhängigkeit, die Stütze Eurer Ruhe daheim und Eures Friedens nach Außen, Eurer Sicherheit und Eures Wohlergehens und eben der Freiheit, die Ihr so hoch schätzt. Da es aber leicht vorherzusehen ist, daß aus verschiedenen Ursachen und von verschiedenen Seiten man sich große Mühe geben und viele Kunstgriffe anwenden wird, in Eurem Herzen die Ueberzeugung von dieser Wahrheit zu schwächen, da dieses an Eurer politischen Fassung der Punkt ist, gegen welchen das Geschütz der inneren Feinde am beständigsten und lebhaftesten (freilich oftmals verdeckt und hinterlistig) gerichtet sein wird, so ist es sehr wichtig, daß Ihr den ungemeinen Werth, den Euer nationaler Verein für Eure allgemeine und individuelle Wohlfahrt hat, gehörig schätzt, daß Ihr eine herzliche, beständige und unerschütterliche Anhänglichkeit an dieselbe hegt, indem

Ihr Euch gewöhnt, sie im Denken und Sprechen als das Palladium Einer politischen Sicherheit und Wohlfahrt zu betrachten, über die Erhaltung derselben mit ängstlicher Sorgfalt wache, Alles hindert, was nur irgend zu der Vermuthung führen könnte, daß dieser Verein bei irgend einer Gelegenheit aufgelöst werden könne und das erste Anzeichen eines Versuches, irgend einen Theil unseres Landes von dem übrigen abzutrennen, oder die heiligen Bande, durch welche jetzt die verschiedenen Theile mit einander verbunden sind, zu schwächen, und willig zurückweiset.

„Sympathie und Interesse spornen Euch hierzu in jeder Hinsicht an. Ihr seid durch Geburt oder Wahl Bürger eines gemeinsamen Vaterlandes, und das Land hat daher ein Recht, Eure Liebe zu concentriren. Der Name Amerikaner, welchen Ihr als Nation führt, muß Euch stets mehr mit gerechtem Stolz auf Euer Vaterland erfüllen, als irgend eine Benennung, die von örtlicher Unterscheidung herrührt. Mit unbedeutender Abweichung habt Ihr dieselbe Religion, dieselben Sitten und Gewohnheiten, dieselben politischen Grundsätze. Ihr habt in der gemeinsamen Sache mit einander gefochten und gesiegt; Eure Unabhängigkeit und Freiheit sind das Werk gemeinschaftlicher Berathung, gemeinschaftlicher Anstrengung, gemeinsamer Gefahren und Leiden und gemeinsamen Glückes.

„Aber wie mächtig diese Rücksichten auch zu Euren Gefühlen sprechen mögen, so werden sie doch noch bei Weitem durch diejenigen überwogen, die sich mehr unmittelbar auf Euer Interesse beziehen. Hier findet jeder Theil unseres Landes die kräftigsten Beweggründe zur sorgsamen Bewachung und Erhaltung des Zusammenhaltens des Ganzen.

„Der Norden in unbeschränktem Verkehr mit dem Süden, beschützt durch die gleichmäßigen Gesetze einer gemeinsamen Regierung, findet in den Produkten des letztern neue große Hülfsquellen für See- und Handelsunternehmungen und vortreffliche Materialien für den Bedarf der Fabriken. Der Süden, von diesen Geschäften mit dem Norden gleichfalls Vortheil ziehend, sieht durch diesen Verkehr seinen Ackerbau zunehmen, seinen Handel sich ausdehnen. Indem er die Seeleute des Nordens in seinem Geschäfte benützt, sieht er seine eigne Schifffahrt erstarken, und während er auf verschiedene Weise zum Unterhalt und Wachsthum der Gesammtmasse der Schifffahrt des Landes beiträgt, verläßt er sich auf den Schutz einer Seemacht, die er selbst nicht entwickeln kann. In gleicher Weise findet der Osten im Verkehr mit dem Westen schon jetzt und noch mehr in Zukunft durch die vorschreitende Verbesserung der inneren Communikationsmittel zu Lande und zu Wasser einen schätzbaren Ausweg für die von auswärts eingeführten und daheim fabricirten Waaren. Der Westen bezieht vom Osten die

Zuführen, welche er zu seinem Aufblühen und Comfort bedarf, und was vielleicht von noch größerer Wichtigkeit ist, er muß durchaus die sichere Benutzung der unumgänglich nöthigen Abzugswege für seine Produkte dem Gewichte, dem Einflusse und der künftigen Seemacht der atlantischen Seite der Union verdanken, die durch unauflösliche Gemeinsamkeit des nationalen Interesses geleitet werden. Jede andere Weise wie der Westen diesen wesentlichen Vortheil besitzen könnte, sei es durch eigene Stärke allein, oder durch abtrünnige, unnatürliche Verbindung mit einer fremden Macht, würde ihrem Wesen nach unsicher sein.

„Während so jeder Theil unseres Landes ein unmittelbares und besonderes Interesse in der Vereinigung fühlt, kann es nicht fehlen, daß alle verbundenen Theile in der vereinten Masse von Mitteln und Anstrengungen größere Stärke, größere Hilfsquellen, verhältnißmäßig größere Sicherheit gegen Gefahr von Außen, eine weniger häufige Unterbrechung ihres Friedens durch fremde Nationen haben, und, was von unschätzbarem Werthe ist, sie müssen durch die Union von den Reibungen und Kriegen unter einander frei bleiben, welche so oft Nachbarte, nicht durch eine und dieselbe Regierung mit einander verbundene Länder plagen, und welche schon durch ihre eigene Rivalität hinlänglich genährt, durch entgegengesetzte Bündnisse, Hinneigungen und Intriguen von der Fremde her noch mehr angereizt und bitterer gemacht werden. Hierdurch werden sie gleichfalls der Nothwendigkeit jener übergroßen stehenden Heere enthoben werden, welche bei allen Regierungsformen der Freiheit ungünstig und als der republikanischen Freiheit besonders feindlich zu betrachten sind. In dieser Hinsicht müßt ihr die Union als eine Hauptstütze Eurer Freiheit ansehen und die Liebe zu dieser muß Euch die Erhaltung jener theuer machen.

„Diese Rücksichten reden eindringlich zu jedem denkenden, tugendhaften Menschen und stellen die Fortdauer der Union als einen Hauptgegenstand der Wünsche jedes Patrioten dar. Ist ein Zweifel vorhanden, ob eine gemeinsame Regierung einen so großen Landstrich umfassen könne, so mag Erfahrung diese Frage beantworten. Auf bloße theoretische Meinung in solchem Falle zu hören, wäre verbrecherisch. Wir haben Grund zu hoffen, daß eine geeignete Einrichtung des Ganzen bei Mitwirkung der Regierungen der verschiedenen Unterabtheilungen einen glücklichen Ausgang des Unternehmens herbeiführen wird, und der Gegenstand ist eines ordentlichen, vollständigen Versuches wohl werth. Bei mächtigen und in die Augen fallenden Gründen für Vereinigung, die alle Theile unseres Landes betreffen, während die Erfahrung die Unthunlichkeit derselben noch nicht erwiesen hat, ist stets Ursache vorhanden, dem Patriotismus derer zu mißtrauen, die irgendwo die Bande dieses Vereins aufzulockern sich bestreben.

„Wenn wir das, was unsere Union stören kann, betrachten, so erscheint es als eine Sache von Wichtigkeit, daß ein Anlaß gefunden worden ist, Parteien durch geographische Benennungen als Nördliche und Südliche, Atlantische und Westliche zu bezeichnen, wodurch ränkevolle Menschen bewogen werden können, den Glauben zu erregen, daß wirklich ein Unterschied lokaler Interessen und Absichten stattfinde. Eines der Mittel der Parteien, um sich Einfluß in besonderen Distrikten zu verschaffen, ist, die Meinungen und Zwecke anderer Distrikte falsch darzustellen. Ihr könnt Euch nicht genug gegen die Eifersucht und den Haß waffnen, welche aus solchen falschen Darstellungen entspringen; sie tragen dazu bei, diejenigen, welche durch brüderliche Liebe mit einander verbunden sein sollten, einander zu entfremden. Die Bewohner unseres Westens haben in dieser Hinsicht kürzlich eine nützliche Lehre erhalten. Sie sahen in der Unterhandlung der vollziehenden Gewalt und in der durch den Senat einmüthig genehmigten Ratifikation des Traktates mit Spanien, so wie in dem allgemeinen Beifall, welchen jenes Ereigniß in den Vereinigten Staaten fand, einen entscheidenden Beweis, wie ungegründet der bei ihnen ausgestreute Argwohn gewesen sei, als ob in der General-Regierung und in den atlantischen Staaten eine ihren Interessen unfreundliche Politik hinsichtlich des Mississippi vorherrsche. Sie sind Zeuge gewesen von dem Abschlusse zweier Traktate, des mit Großbritanien und des mit Spanien, durch welche ihnen Alles, was sie in unsern Verbindungen mit dem Auslande zur Befestigung ihres Wohlergehens wünschen konnten, gesichert wird. Wird es daher nicht der Klugheit gemäß sein, sich hinsichtlich der Erhaltung dieser Vortheile auf die Union, welche ihnen dieselbe verschaffte, zu verlassen? Werden sie daher künftig nicht taub sein gegen die Rathgeber, wenn sie solche finden, welche sie von ihren Brüdern trennen und mit Fremden verbinden wollen?

„Zur Wirksamkeit und beständigen Fortdauer Eurer Union ist eine Regierung für die Gesammtheit erforderlich. Keine Bündnisse, wie genau sie auch die einzelnen Theile mit einander verknüpfen mögen, können einen Ersatz geben, da sie unvermeidlich Verletzungen und Unterbrechungen erfahren müssen, denen Bündnisse zu allen Zeiten unterworfen gewesen sind. Im Gefühl dieser wichtigen Wahrheit habt ihr gleich im Anfang eine Einrichtung der Regierung angenommen, welche besser als Eure frühere für einen innigen Verein und die wirksame Führung Eurer gemeinsamen Angelegenheiten geeignet ist. Diese Regierung, das Erzeugniß Eurer eigenen, durch keinen fremden Einfluß geleiteten und nicht durch Furcht erzwungenen Wahl, angenommen nach genauer Untersuchung und reiflicher Ueberlegung, in ihrem Princip durchaus frei, in der Vertheilung der Gewalt Sicherheit mit Kraft vereinigend und in sich selbst Vorkehrungsmaßregeln für die eigene Verbesse-

rung enthaltend, hat einen gerechten Anspruch auf Euer Vertrauen und Eure Unterstützung. Achtung für ihre Autorität, Gehorsam gegen ihre Gesetze, Fügung in ihre Maßregeln sind Pflichten, welche durch das Grundprincip wahrer Freiheit vorgeschrieben werden. Die Basis unseres politischen Systems ist das Recht des Volkes, die Regierungsconstitutionen zu machen und abzuändern. Aber die Constitution, welche einmal besteht, muß, bis sie durch einen klaren, authentischen Akt des ganzen Volkes geändert worden ist, heilig bindend für Alle sein. Gerade die Idee von der Macht und dem Rechte des Volkes, die Regierung einzusetzen, setzt voraus, daß ein jedes Individuum verpflichtet ist, der bestehenden Regierung zu gehorchen.

„Alle Hindernisse, welche man der Vollziehung der Gesetze in den Weg legt, alle Vereine und Gesellschaften, sie mögen Namen haben, wie sie wollen, wenn ihre eigentliche Absicht ist, die eingesetzte Behörde in den regelmäßigen Berathungen und Handlungen zu leiten und zu überwachen, ihr entgegenzuwirken oder sie in Furcht zu halten, schaden diesem Grundprincipe und haben eine verderbliche Richtung. Sie dienen dazu, Faktionen zu bilden und denselben eine künstliche, ungewöhnliche Stärke zu geben, an die Stelle des gesetzlich ausgesprochenen Volkswillens den Willen einer Partei, welche oft aus einer kleinen, aber gewandten und unternehmenden Minorität besteht, zu setzen und die Regierung, je nachdem die verschiedenen Parteien abwechselnd die Oberhand haben, eher zu einem Spiegel der schlecht ausgesonnenen, verworrenen Projekte einer Partei, als zum Organ zusammenhängender, vernünftiger Pläne, die in gemeinsamer Berathung überlegt und durch gegenseitige Interessen motivirt sind, zu machen.

„Wenn auch Verbindungen und Vereine dieser Art hin und wieder populären Zwecken entsprechen können, so ist es doch wahrscheinlich, daß sie im Laufe der Zeit und der Dinge mächtige Werkzeuge werden, wodurch es listigen, ehrgeizigen, grundsatzlosen Menschen möglich wird, die Macht des Volkes zu zerstören und die Zügel der Regierung an sich zu reißen, indem sie die Werkzeuge, durch die sie sich zu unrechtmäßiger Herrschaft emporgeschwungen haben, vernichten.

„Für die Erhaltung Eurer Regierungen und die Dauer Eurer gegenwärtigen glücklichen Lage ist es erforderlich, nicht nur, daß Ihr der zügellosen Widersetzlichkeit gegen die anerkannte Autorität derselben fest entgegentretet, sondern daß Ihr auch sorgfältig der Sucht nach Neuerung in ihren Prinzipien, welcher guter Vorwand dafür sich auch finden mag, widersteht. Eine Art des Angriffs kann z. B. die sein, daß man Aenderungen in den Formen der Constitution macht, durch welche die Kraft des Systems geschwächt wird, und daß man so untergräbt, was man nicht geradezu über den Haufen werfen kann. Bei allen Aenderungen, welche man Euch anrathen mag, bedenket, daß Zeit

und Gewohnheit wenigstens eben so nöthig sind, um den wahren Charakter von Regierungen festzustellen, wie den anderer menschlicher Einrichtungen, daß Erfahrung der sicherste Maßstab ist, um die wahre Wirkung der bestehenden Constitutionen eines Landes zu prüfen, daß die Geneigtheit des Wechselns auf Grund bloßer Hypothesen und Meinungen, wegen der unendlichen Verschiedenheit der Hypothesen und Meinungen, fortwährendem Wechseln und Aendern aussetzt, und besonders bedenklich, daß zur wirksamen Leitung Eurer gemeinschaftlichen Angelegenheiten in einem so ausgedehnten Lande, wie das unsrige ist, die Regierung durchaus so viel Macht, als nur mit der vollkommenen Sicherheit der Freiheit bestehen kann, haben muß. Die Freiheit wird in einer solchen Regierung, wo die Gewalt gehörig vertheilt und abgewogen ist, ihren sichersten Schutz finden. Sie ist wirklich fast weiter Nichts als ein Name, wenn die Regierung zu schwach ist, um den Unternehmungen der Factionen zu widerstehen, jedes Glied der Gesellschaft in den durch die Gesetze vorgeschriebenen Grenzen zu halten und Alle im sichern und ruhigen Genusse der Rechte der Person oder des Eigenthums zu schützen.

„Ich habe Euch bereits auf die Gefahr von Parteien in einem Staate, besonders in sofern sie auf geographische Unterscheidungen sich gründen, aufmerksam gemacht. Laßt mich jetzt noch einen umfassenden Blick darauf werfen und Euch feierlichst vor den verderblichen Wirkungen des Parteigeistes im Allgemeinen warnen.

„Dieser Geist der Parteiung ist unglücklicherweise von unserer Natur unzertrennlich, da er in den stärksten Leidenschaften der menschlichen Seele wurzelt. Er besteht in verschiedenen Gestalten bei allen Regierungsformen, mehr oder weniger gedämpft, überwacht oder niedergehalten; aber bei Volksregierungen wuchert er am üppigsten und ist in der That ihr ärgster Feind.

„Die abwechselnde Herrschaft der einen Partei über die andere, geschärft durch die Rachsucht, welche Parteiungen eigenthümlich ist und in verschiedenen Zeitaltern und Ländern die furchtbarsten Gräuel hervorgerufen hat, ist an und für sich ein schrecklicher Despotismus. Die Unordnungen und das Elend, welche daraus entspringen, machen die Menschen nach und nach geneigt, Sicherheit und Ruhe in der unumschränkten Gewalt eines Mannes zu suchen, und früher oder später macht der Anführer irgend einer obsiegenden Partei, welche fähiger oder glücklicher als seine Mitbewerber ist, sich dieser Stimmung zu Nutze, um sich auf den Ruinen der Freiheit des Volkes empor zu schwingen.

„Diese auf ein Extrem dieser Art zu blicken (welches man jedoch auch nicht ganz aus den Augen verlieren darf), ist schon das gewöhnliche und fortwährende Uebel, welches der Parteigeist anrichtet, hin-

reichend, einem weisen Volke im eigenen Interesse es zur Pflicht zu machen, ihm entgegenzutreten und ihn zurückzuhalten.

„Der Parteigeist dient stets nur, die Berathungen der Regierungen zu stören und die Vollziehung der Maßregeln der Regierung zu schwächen. Er setzt [illegible] begründete Eifersucht und falschen Lärm in Unruhe, facht die Wuth des einen Theiles gegen den andern an und erregt gelegentlich Auflauf und Aufstände. Er öffnet fremdem Einflusse und fremder Bestechung, welche durch Partei-Leidenschaft um so leichteren Zutritt zu der Regierung selbst finden, die Thür. So wird denn die Macht und der Wille des [illegible] des der Politik und [illegible] Einen [illegible] unterwürfig gemacht.

„Manche glauben, Parteien seien in freien Ländern nützliche Wächter der Regierung und dienten, den Geist der Freiheit lebendig zu erhalten. Dies ist in gewisser Hinsicht freilich wohl wahr, und bei monarchischen Staatsverfassungen kann der Patriot mit Nachsicht und auch wohl mit Beifall auf den Parteigeist blicken. Aber in Republiken, wo die Regierung ganz auf Wahl beruht, darf ein solcher Geist keine Aufmunterung finden. Die natürliche Neigung spricht dafür, daß bei jenem Geiste stets hinreichend für jeden heilsamen Zweck sich finden wird, und da beständig Gefahr des Ueberhandnehmens da ist, so muß das Bestreben dahin gerichtet sein, ihn vermittelst der öffentlichen Meinung zu mildern und zu schwächen. Er gleicht einem Feuer, welches sie nicht auslöschen läßt und stete Wachsamkeit erheischt, damit es nicht in Flammen ausbreche und, statt uns zu erwärmen, verzehrend um sich greift u. s. w."

Erste Abtheilung.

Uebersicht der Länder, nach welchen die Auswanderer vorzugsweise ihre Schritte lenken.

Seit dem Jahre 1682, wo Pistorius aus Frankfurt zuerst eine Gesellschaft deutscher Auswanderer nach Westen führte und in Pennsylvanien ansiedelte, bis auf unsere Zeit, war der Strom der deutschen Auswanderung größtentheils nach Amerika gerichtet, und wenn gleich zu einzelnen Perioden derselbe nach Rußland und Polen abgelenkt wurde, in Süd-Rußland bis zur Wolga und in die Krimm geleitet, selbst die Steppenländer Asiens befruchten mußte, in Ungarn und Siebenbürgen sich ein neues Vaterland schuf, auf die Halden Jütlands und nach Galizien sich ergoß, Tausende nach Süd-Spanien auf die Sierra Morena zogen, Brasilien wählten oder dem Kap, Süd-Australien und Neu-Seeland zuwanderten, ja in einzelnen Gesellschaften sogar nach Lappland gingen, um dort das Glück zu suchen, das ihnen in der Heimath neidisch den Rücken kehrte; so wendete sich derselbe doch stets wieder nach Nord-Amerika zurück und zersplitterte sich in den dreizehn alten Kolonien Englands, den jetzigen Vereinigten Staaten. — Seit 25 Jahren, wo England in Ober-Canada den Einwanderern aller Völker Landverwilligungen gewährte, siedelten sich Tausende in den Englischen Besitzungen an; seit Austin und seine Genossen Texas aufschlossen und das reiche Land den Unterdrückten aller Nationen öffneten, wendeten sich auch deutsche Auswanderer nach jenem Lande, wo eine Gesellschaft deutscher Fürsten unter riesenhaften Opfern sich deutscher Einwanderer annehmen und den Mittelpunkt einer künftigen deutschen Niederlassung gründen wollte; Belgien öffnete in Guatemala: Santo Thomas, eine Kolonie, die, leider durch unvernünftige Verwaltung der Führer wieder unterging; preußische Unterthanen beabsichtigten auf der Mosquito-Küste eine deutsche Niederlassung, die, obgleich schon im Prospekte vergriffen, bei vernünftiger Durchführung für Tausende segensreich hätte werden können, wenn tüchtige und gewissen-

Leiter der Sache sich annehmen wollten, sowie aber die Ausführung bis jetzt begann, nie zum Heil der Ansiedler gereichen wird; ein süddeutscher Verein in Stuttgart, für nationale Auswanderung, sucht den Staat Chile für Deutschland aufzuschließen, und hat bereits ein Schiff mit deutschen Ansiedlern nach Osorno abgesandt, und der Kolonisations-Verein von 1849 in Hamburg hat die Kolonie Dona Francisca in der Provinz Santa Catharina in Südbrasilien gegründet und am 19. Mai 1852 die sechste Expedition aus 250 Personen bestehend, darunter 150 Schweizer, dorthin abgesendet. Am 1. September sollte die siebente Expedition abgehen.

Alle diese Länder sind in Boden, Klima, Naturerzeugnissen und der sittlichen Stellung ihrer Bewohner von den deutschen weit verschieden, weshalb wir im Nachstehenden eine Schilderung derselben geben, wie der Verfasser solche durch eigene Anschauung und mehrjährigen Aufenthalt daselbst kennen lernte, damit ein Jeder selber prüfen könne, in welchem Lande sich seine Wünsche am leichtesten verwirklichen können.

Das wichtigste Land für alle Auswanderer bleibt immer, so lange nicht Deutschland selbst ein neues überseeisches Deutschland entstehen läßt, die Union von Nord-Amerika, mit deren Beschreibung wir hier beginnen. Wir gehen dann zu den britischen Kolonien in Nord-Amerika über, besuchen von dort die übrigen für Ansiedler geeigneten Länder Amerikas, behandeln die wichtige Frage: Wer und wie man auswandern soll, und geben den in dem weiten Gebiete der Union sich Niederlassenden noch einen kurzen Rathgeber in Rechtsangelegenheiten zum beliebigen Gebrauche mit auf den Weg.

II. Die Vereinigten Staaten von Nord-Amerika.

A. Allgemeine Ansicht der Vereinigten Staaten von Nord-Amerika.

1. Gesammtblick auf die Lage, die Grenzen und den Umfang des Landes.

Das Land der Vereinigten Staaten von Nord-Amerika liegt zwischen dem 25. und 49° nördlicher Breite und zwischen 66° 59' und 131° der Länge von Greenwich. Der nördlichste Theil wird durch eine Linie begrenzt, welche von der nordwestlichen Spitze des Waldsees (Lake of the Woods) sich gerade nach Westen bis zum stillen Ozean zieht. Den südlichsten Punkt bildet der Rio Grande del Norte vor seiner Einmündung in den Golf von Mexiko, und die Spitze Ost-Floridas; die östliche Grenze bildet die Insel Menan, und die westliche Kap Flattery, nordwärts von der Mündung des Columbia. Die größte Ausdehnung des Landes von Norden nach Süden beträgt 1650, von Osten nach Westen hingegen 2700 Meilen *). Der Flächeninhalt beträgt drei Millionen fünfhundert Tausend (3,500,000) Quadratmeilen.

Die Grenzen dieses Staaten-Kolosses sind im Osten der atlantische Ozean und die Provinz Neu-Braunschweig, im Norden Unter- und Ober-Canada, und der weite, noch unangebaute Landstrich westwärts dieser Provinzen, im Westen der stille Ozean, im Südwesten die innern Provinzen Mexiko's und der Staat Taman-

*) Es ist zu bemerken, daß in diesem ganzen Abrisse von englischen Meilen die Rede ist, von denen auf einen Aequatorgrad 69 1/2 gesetzmäßige, 73 gewöhnliche Londoner, 60 Seemeilen und 20 Leagues gehen. 23 englische Meilen betragen 5 deutsche und 100 englische genau 21,702 deutsche geographische Meilen. Die englische Meile hält 1760 Yards oder 5280 Fuß. Der englische Fuß hält 115 Fr. Linien, und 34 englische thun 33 rheinländische Fuß.

lipas, und im Süden der mexikanische Meerbusen. — Nur zwei Reiche der Welt, das mächtige Russische und das große Chinesische Reich, stehen dem Gebiete der Vereinigten Staaten an Ausdehnung voran, und es würde beide Reiche an Macht übertreffen, wenn eine ganz allgemeine Bebauung und eine mit jenen verhältnißmäßig gleiche Bevölkerung statt fände. — Auf jede Quadratmeile nur hundert Menschen gerechnet, könnten die Vereinigten Staaten beinahe 360 Millionen Menschen enthalten; und dann würde die Bevölkerung nicht gedrängter sein, als sie in mehreren Gegenden an der atlantischen Küste bereits schon jetzt ist.

2. Boden. — Gebirge und Gewässer.

Die Oberfläche des Bodens ist äußerst mannichfaltig. Der nordöstliche Theil der Küste ist durchbrochen und hügelig und hat eine Anzahl von Bayen und kleinen Buchten. Gegen Süden und längs dem Meerbusen von Mexiko ist das Land flach und sandig, und untermischt mit vielen Marschen und Sumpfen. An einem großen Theile der Flußmündungen findet man lange Strecken angeschwemmten Landes, und vorzüglich an den Strömen des Westens, namentlich an beiden Ufern des Mississippi, ziehen sich angeschwemmte fruchtbare Niederungen, „Bottom-Lands" genannt, von der Mündung bis beinahe zu seinen Quellen hinauf. Jenseits des Bereichs der Fluth der östlichen Ströme, beginnt eine ziemlich fruchtbare und angenehme, mit reichen Thälern untermischte hügelige Gegend, welche sich bis an die Gebirge erstreckt, die von Nordost kommend, in großen Bergketten sich bei einer Breite von 150 Meilen gegen 1200 Meilen nach Südwesten ausdehnen. Diese Bergketten, von denen die „blauen Berge" — the blue Mountains — die östlichste bilden, werden mit der Gesammtbenennung der „Alleghany-Gebirge" bezeichnet, und sind von verschiedener Höhe, von zweitausend bis zu viertausend Fuß. — Den höchsten Punkt scheinen die „weißen Berge" (White Hills) in New-Hampshire zu bilden, die sich bis zu einer Höhe von etwa 6000 Fuß erheben. Jenseits der Gebirge eröffnet sich das große Thal des Mississippi und seiner tributären Ströme, einer der schönsten und in aller Hinsicht nutzbarsten Landstriche der Welt. Im Westen dieses Thals erheben sich die „Rocky-Mountains" oder „Felsengebirge", mit ihren kühnen und großen Umrissen und majestätischen Pics, welche sich in vielen Verzweigungen herab bis in die mexikanischen Staaten ziehen, und von welchen eine unermeßliche Mannigfaltigkeit von Wassermassen herabströmt, aus deren Zusammenfließen sich im Osten der Missouri und im Westen der Colum-

bia bilden; und westlich dieser Gebirge vollenden die kühnen Umrisse der Küste des stillen Ozeans, und das Zusammenströmen großer Gewässer am Ausflusse des Columbia, das Anziehende dieser merkwürdigen, mit keinem Lande der Welt zu vergleichenden Region. —

Zu den Hauptflüssen, die zum Theil zugleich die Grenzen des Landes bilden, gehört im Norden: der St. Lorenzfluß (River St. Lawrence), dessen eigentliche Quellen im Westen des Obern Sees (Lake Superior) zu suchen sind. Unter verschiedenen Namen, die theils als Straßen und Durchfahrten bezeichnet werden, verbindet er die großen, weiter unten berührten sogenannten Canadischen Seen, nimmt bei seinem Austritt aus dem Ontario-See, zwischen Kingston und Sacketts-Harbour, den Namen des St. Loren an, wird aber auch vom See an bis Montreal häufig als Cbaraqui bezeichnet. In seinem Laufe erweitert er sich in den St. Francisee und erreicht die wichtige britische Niederlassung Montreal, wo er den Utawas oder großen Fluß, die Grenze zwischen den beiden Canadas, in sich aufnimmt. Unterhalb Montreal nimmt er den Pichelieu oder Sorelfluß, aus dem See Champlain, und nach einander den St. Francis, St. Maurice und la Chaudiere in sich auf. Unfern des Zusammenflusses mit dem letzterwähnten Strome, lieg. Quebec, die Hauptstadt Nieder-Canadas. Unterhalb derselben wird der Fluß durch die Insel Orleans in zwei Arme getheilt und ergießt sich dann in den großen Golf St. Lorenz, der mittelst der Durchfahrt von Belleisle und der sogenannten südlichen Einfahrt (South Entrance) mit dem atlantischen Ozean in Verbindung steht.

Unmittelbar in das atlantische Meer münden, vom Norden an gerechnet: Der St. Johns, welcher in Maine entspringt, und durch Neu-Braunschweig der Fundy-Bay zuströmt; — der Schoodiac, welcher die Grenze zwischen den Vereinigten Staaten und Neu-Braunschweig bildet; — der Penobscot, der in die nach ihm benannte Bay mündet; — der Kennebeck; — der Connecticut, welcher verschiedene Fälle bildet, bis Hartfort hinauf mit Seeschiffen befahren werden kann, und dem Long-Island-Sund zueilt; — der Merrimack, welcher bis Haverhill schiffbar ist, und durch Massachusetts strömt; — der Amariscoggin oder Sagadahoc, welcher aus dem Umbagog-See abfließt; — der Patuket, welche in die Providence-Bay mündet; — die Thames, welche nur 15 Meilen weit schiffbar ist; — der Hudson, der bedeutendste Strom New-Yorks, welcher für Seeschiffe von 80 Tonnen bis Albany hinauf schiffbar ist, und in die New-York-Bay mündet; — der Delaware, welcher durch die Vereinigung des Mohawk und Popachton gebildet wird, mehrere

Schellen und Kataraкte macht, Pennsylvanien und New-Jersey durchströmt und theilweise begrenzt, und durch die Delaware-Bay in den Ozean mündet; bis oberhalb Philadelphia gelangen in ihn große Seeschiffe, flache Boote aber, bis zu 10 Tonnen, bis Trenton hinauf; — die Susquehannah, einer der größten Ströme des Ostens, für Seeschiffe von 200 Tonnen, aber nur 5 Meilen aufwärts schiffbar, durchströmt New-York und Pennsylvanien, und mündet bei Havre de Grace, in Maryland, in die Chesapeak-Bay; — der Patapsko, welcher unterhalb Baltimore mündet; — der Potowmak, welcher Virginien und Maryland scheidet und den District Columbia durchströmt; bis Georgetown, bis wohin die Fluth steigt, ist er für Sloops und Schooners, bis Alexandria und Washington aber für größere Seeschiffe fahrbar; der Rappahannok, in Virginien; — der James in Virginien, an dessen Ufern die ersten Niederlassungen in Nordamerika gegründet wurden, und welcher für große Schiffe bis zur City-Point, für kleinere bis Richmond schiffbar ist; — der Roanoke, welcher Nord-Carolina durchströmt, in den Albemarle-Sund mündet, und bis Halifax Fahrzeuge von 45 Tonnen trägt; — der Tar oder Pamlico, in Nord-Carolina, welcher für Schiffe von 9 Fuß Tiefe bis Washington Wasser hat, mit Booten aber bis Tarborough befahren werden kann; — die Neuse, welche bis Newbern Schiffe trägt; — der Cape-Fear, ebenfalls in Nord-Carolina, welcher bis Wilmington, 14 Meilen aufwärts, schiffbar ist; — der Yadkin, der nach seinem Ausflusse zu den Namen Great-Pedee führt, in die Winyah-Bay mündet, und bis Cheraw-Hill schiffbar gemacht ist; der Santee, der Hauptfluß Süd-Carolina's, welcher durch die beiden, immer noch schiffbaren Flüsse Congaree und Wateree gebildet wird; — der Ashley und Cooper, in deren Gabel Charleston liegt; die Savannah, welche Süd-Carolina von Georgien trennt, und in den Tybee-Sund mündet; an ihrem südlichen Ufer liegt Savannah, die bedeutendste Stadt Georgiens, bis wohin große Seeschiffe gelangen können; — die Alatamaha, in Georgien; der St. Mary, ein kleiner Strom, der die Grenze zwischen Georgien und Florida bildet; und der St. Johns, welcher Ost-Florida von S. nach N. durchströmt, und unter dem 30° 36′ nördl. Breite in den Ozean mündet.

In den mexikanischen Meerbusen strömen: die Charlotte, in Ost-Florida; — der Apalachicola; — der Alabama, welcher sich in die Mobile-Bay ergießt; — der Pearl, im Staate Mississippi, welcher in den Borgne-See mündet; der Mississippi; — der Vermilion; — der Curusin, welcher den gleich-

namigen See durchströmt, und der Sabine, welcher die Grenze zwischen Louisiana und Texas macht; der Neches, in die Sabine-Bay; — der Trinity und Jacindo, in die Bay von Galveston; — der große Brazos; — der Colorado, welcher der Matagorda-Bay zuströmt; — der Labacca; — die Guadeloupe, mit dem St. Antonio; — der Nunces, welcher in die Corpus Christi-Bay mündet und der Rio Bravo oder Rio Grande del Norte, welcher die Grenze nach den mexikanischen Staaten bildet. — Der Mississippi, der Vater der Flüsse, entspringt im Itasca-See, bildet unter dem 44° n. Br. einen Wasserfall von 58 Fuß, und nach Aufnahme des St. Peters- und St. Croixflusses den schönen See Pepin, an dessen unterem Ende er die Gewässer des Chippewayflusses in sich aufnimmt. — 90 Meilen weiter abwärts fällt der Misconsin aus Osten in den Mississippi. Nach Aufnahme der Flüsse Stony, Des Moines und Illinois, vereinigt er sich mit dem Missouri, einem Fluß, der in Hinsicht seiner Wichtigkeit bisher mit Unrecht dem Mississippi nachgesetzt wurde, indem man ihn als einen tributären Arm desselben betrachtete, während er doch, seiner Länge nach, als Hauptstrom angesehen werden müßte, da er doppelt so lang als der Mississippi ist. Unterhalb St. Louis fällt der Kaskaskia, weiterhin der Ohio, 350 Meilen tiefer der weiße Fluß, 14 Meilen tiefer der Arkansas in den Mississippi, und nachdem er den Red-River, St. Francis und Yazoo, den Big-Black-River und andere minder bedeutende Ströme aufgenommen, und mehrere Nebenarme (Bayous), von denen der Atchafalaya, der Bayous la Fourche und Sarah die ansehnlichsten sind, ausgestoßen hat, ergießt er sich unterhalb New-Orleans durch mehrere Mündungen in den mexikanischen Meerbusen. Seine Tiefe wird im Durchschnitt auf 120 Fuß, seine Breite auf 800 Yards (2400 Fuß), und die Schnelligkeit seines Laufes auf eine Meile in der Stunde angegeben. — Seine Länge berechnet man auf 2350 Meilen. — Seine verschiedenen Zuflüsse übertreffen ihn theilweise in der Länge ihres Laufs, und sein Stromgebiet erstreckt sich über zwei Drittheile der gesammten Vereinigten Staaten. — Von seinen Quellen bis zu den Anthony-Falls fließt er abwechselnd durch Sümpfe und Seen voll wilden Reis, zwischen hohen Ufern von Kalkstein und felsigen Hügeln, dunkeln Tannenwäldern und Prairien hin, die von Bären, Wölfen, Rehen, Elens und Büffeln belebt werden. Unterhalb der Fälle werden letztere nur selten gesehen; hier fangen die Alluvialgründe an, sich weiter auszudehnen und dichter Wald wird vorherrschend. Erst in der Nähe der Mündung des Misconsin zeigen sich an seinen Ufern Spuren der

Kultur. Von hier abwärts zum Missouri sind im Westen herrliche Prairien, im Osten dichte Waldungen; die Flußthäler oder Bottom-Ländereien erweitern sich immer mehr, und sind zwischen dem Des Moines und Missouri im Durchschnitt von 6, weiterhin bis zum Ohio von 8 Meilen. — Von unterhalb St. Louis bis Cap Girardeau begleiten ihn zur Rechten hohe Felsenufer von oft sonderbarer Gestalt, nahen sich bald in Vorsprüngen, vom Strom bespült, bald treten sie bis auf 2 Meilen zurück, erheben sich aber nirgends über 300 Fuß. Von der Mündung des Ohio abwärts ziehen sich die Uferketten, hier Bluffs genannt, an beiden Seiten weiter zurück; der zwischen ihnen und dem Fluß liegende Alluvialboden erweitert sich auf 30, bald auf 50 Meilen, und nimmt nach Süden immer mehr zu, bis er in Louisiana selbst eine Ausdehnung von 140 Meilen erreicht. — Drei Fünftel dieses angeschwemmten Bodens, südwärts vom Ohio, bestehen aus Cypressensümpfen, stehenden Wässern oder undurchdringlichen Rohrbrüchen, und bilden zur Zeit des hohen Frühjahrswassers einen zusammenhängenden unübersehbaren See. — Nur selten treten die Bluffs auf dieser Strecke als Vorsprung zum Fluß heran; auf der Westseite nur ein einzigesmal, unweit des St. Francis, im Osten aber häufiger, und hier wurden sie auch stets zu Stadtanlagen benutzt, wie die Chickaw-Bluffs, auf denen Memphis, die Walnut-Hills, auf denen Vicksburg, und die Natchez-Bluffs, auf denen Natchez gegründet ist. — Die jährliche Fluth des obern Mississippi beginnt gewöhnlich im März und währt bis zum Mai, unterhalb des Missouri aber bis Ende Juni. Der Fluß steigt dort im Durchschnitt 15 Fuß, weiterhin bis zum Ohio bis 25, unterhalb desselben zur mittlern Höhe von 50, zur höchsten von 60 Fuß. Bei Natchez nimmt die Fluth wieder ab, bei Baton-Rouge steigt sie selten über 30, und bei New-Orleans nur 12 Fuß. — Verfolgt man den Missouri, den Hauptarm des Mississippi, bis zu seiner höchsten Quelle, so findet man diese im Jeffersonflusse, etwas oberhalb des vier und vierzigsten Breitengrades, und nahe am 35. westlicher Länge von Washington. Folgt man dem Flusse abwärts von diesem Punkte, so stößt man nach einander auf die Flüsse Philantropy, Wisdom, Philosophy, Madison, Gallatin, Dearborn und Smith. Hier fällt der Fluß wenigstens um 365 Fuß im Laufe von 18 Meilen, theils in senkrechten Wasserfällen, theils in reißenden, wenn auch minder steilen Abströmungen. Die drei höchsten Wasserfälle sind 87, 47 und 26 Fuß hoch. Unterhalb der Fälle stößt er auf die Flüsse Portage, Snow, Maria, Stone-Wall, Slaugther, Big-Horn, Judith, Turte, Windsor, North-Mountain, Bralton, und andere von

geringerer Bedeutung, worauf er im Südwesten den Yellowstone in sich aufnimmt. Der Yellowstone ist ein sehr großer Fluß, dessen Hauptarm im See Eustus, unterm 48° n. Br. und dem 27° w. Länge entspringt, Unfern dessen Zusammenflusses nimmt der Missouri den White-Earth (weißen Erdfluß) und weiterhin den kleinen Missouri in sich auf. Zwischen dem 43° und 44° bildet er eine sehr starke seltsame Krümmung, nimmt etwas oberhalb des 41° n. Br. den la Platte, einen bedeutenden Strom, etwas oberhalb des 39° n. Br. den Kansas von Westen her, und den Osage aus Südwesten auf. Ungefähr 120 Meilen unterhalb dieses Zusammenflusses vereinigen sich, bei Belle Fontaine, oberhalb St. Louis, der Missouri und Mississippi, und strömen im reißenden Laufe dem Ozean zu.

In den stillen Ozean, welcher auf einer Strecke von 480 Meilen die westliche Grenze des noch unkultivirten Oregon-Gebietes, weiter abwärts aber bis zum Kap S. Lucas die Grenze von Ober- und Nieder-Californien bildet, münden: der Columbia oder Oregon, der Clatsop und Killamuk; — in Ober-Californien: der Clamat; — der goldreiche Rio del Sacramento, welcher in die S. Francisco-Bay strömt, und der S. Buenaventura, welcher der Bay von Monterey zufließt, und in den Golf von Californien, außer mehreren kleinen Strömen, die fast noch ganz unbekannten großen Flüsse Colorado und Gila. — Der Columbia entspringt etwa 300 Meilen nordöstlich von der Stelle, wo er zuerst auf den Karten verzeichnet wurde, und wo er sich mit den Hauptgewässern des Unsigah oder Friedensflusses vermischt. Erst da, wo er sich dem Clarkflusse nähert, und wo er ein bedeutender Strom wird, ist sein Lauf genau bekannt. Etwa 70 Meilen unterhalb dem Clarkflusse vereinigt er sich, nach Aufnahme mehrerer tributären Flüsse, mit dem Lewisflusse, bildet dann Krümmungen nach Süden und Osten, strömt durch die Gebirge, und etwa 300 Meilen unterhalb derselben sind die großen Wasserfälle; etwa 20 Meilen von denselben macht er wieder eine starke Beugung, strömt durch eine andere Bergkette, und nimmt 60 Meilen unterhalb dieser aus Südosten den großen und bedeutenden Fluß Multnomah in sich auf. Der Multnomah entspringt in der Nähe der Quellen des Rio del Norte, und in Betracht seiner Verbindung und Verzweigung mit den Hauptgewässern des Missouri, des la Platte, des Arkansas und Rio del Norte, verdient er besondere Aufmerksamkeit, indem er wahrscheinlich in nicht ferner Zukunft zu einer Landkommunikation mit den Niederlassungen an der Mündung des Columbia durch das Innere von Louisiana führen wird. Von der Mündung des Multnomah bis zu

den Ozean sind es ungefähr 90 Meilen, und bis dahin durchströmt der Columbia ein mit vielen Indianischen Niederlassungen besetztes Land. Die Mündung des Columbia ist breit, und der Fluß selbst für größere Seeschiffe weit hinauf schiffbar.

Die ausgedehnten Flußgebiete der Vereinigten Staaten, namentlich aber das des Mississippi, tragen außerordentlich zur Aufnahme des Landes bei, und nur ihnen haben es die westlichen Staaten zu verdanken, daß ihre reichen Ländereien so schnell der Kultur aufgeschlossen wurden. Daher ergibt sich die große Wichtigkeit von St. Louis und der umliegenden Gegend, der Staaten Missouri, Illinois und Jowa vorzüglich wegen des großen Zusammenflusses von Gewässern in diesem Centralpunkte, der alles vereinigt, was man nur von irgend einem Lande erwarten und verlangen kann: gesundes Klima, reichen fruchtbaren Boden, nahe Minen, Salzquellen, weitausgedehnte Wiesenländereien und üppige, hochstämmige Waldungen, und nicht weit dürfte die Zeit entfernt seyn, in welcher St. Louis einer der wichtigsten Orte der Union, vielleicht gar einst die Hauptstadt des größten Staates werden wird, den je die Welt sah.

Die Bayen und Buchten der ausgedehnten Küsten hier anführen zu wollen, würde dem Zweck dieses Handbuchs nicht entsprechen, und wir begnügen uns hier mit einer Aufzählung der großen Canadischen Seen, die, bis auf den Michigan-See, welcher ganz in dem Gebiete der Vereinigten Staaten liegt, zur Hälfte der Union angehören, und durch ihre Verbindung mittelst mehrerer Kanäle mit dem atlantischen Ozeane und dem Golfe von Mexiko, und ihrem natürlichen Abfluß, dem St. Lorenz, eine besondere Wichtigkeit für Ansiedler erhalten haben. — Den nördlichsten dieser Seen bildet der obere See (Lake Superior), ein Landsee, welcher eine Länge von 350 Meilen, und eine Breite von 130 Meilen hat, und wahrscheinlich die größte Masse süßen Wassers auf dem Erdboden ist. Bei seiner durchgängigen Schiffbarkeit und der ungewöhnlichen Reinheit seiner Gewässer, die niemals gänzlich im Winter zufrieren und ähnliche Stürme und ähnlichen Wogenschlag wie der atlantische Ocean haben, ist er bereits ein Gegenstand von großer Wichtigkeit geworden. Vor 6 Jahren gab es zwei kleine Fahrzeuge auf ihm, und nicht mehr als eine oder zwei weiße Familien zwischen dem Sault St. Mary und La Pointe, eine Strecke von 400 Meilen. Im Anfange des Jahres 1841 hatte derselbe 3 große Propeller, 6 bis 8 Segelschiffe, 4 Leuchthäuser und mehrere Tausend Anwohner, die an seiner Küste entlang zerstreut wohnen. Das Klima ist gesund und kräftigend; Fische sind überreichlich vorhanden und von vorzüglichem Geschmack;

der Boden erzeugt die besten Kartoffeln und andere Vegetabilien, und Kupfer, Eisen und andere Mineralien sind in unerschöpflichen Massen vorhanden. Die Kupferminen haben im Jahre 1851 abermals einen gesteigerten Ertrag geliefert. Mittelst der Durchfahrt St. Mary steht dieser See mit dem Huron-See in Verbindung; nächst dem oberen ist dieser der größte Landsee auf dem westlichen Kontinent, 218 Meilen lang und etwa 180 breit, jedoch in der Gestaltung seiner Umrisse höchst unregelmäßig. Gleich dem oberen See hat er klares Wasser, eine gute Schifffahrt und ist mit vielen Inseln bedeckt, von denen sich die Monatoulin-Inseln in einer 160 Meilen langen Reihe nach Norden ziehen. Westlich vom Huron-See befindet sich der See Michigan, welcher blos als ein Nebenarm von jenem zu betrachten ist, und durch die Straße vom Michillimakinack, unterm 45° 40′ n. Br., seine Verbindung mit dem Huron-See behauptet; er ist 330 Meilen lang und 60 breit, enthält ausgezeichnete Fische und hat eine schöne, — bereits sehr lebhaft gewordene Schifffahrt. Durch den Sinclairfluß oder Straße drängt sich die Wassermasse des Huron-Sees und seiner Zuflüsse nach dem 24 Meilen langen und 20 Meilen breiten See St. Clair, und aus diesem von Neuem, in Gestalt eines Flusses oder einer Straße von 40 Meilen, unter dem Namen Detroit in den Erie-See (Lake Erie). Diese Wasserfläche, welche 249 Meilen lang und 60 breit ist, klare, tiefe Gewässer hat und für große Schiffe fahrbar ist, auch bereits schon eine bedeutende Handelsflotte zählt, empfängt eine außerordentliche Menge größerer und kleinerer Zuflüsse, unter denen der Miamis der Seen (Miami of the Lake) der bedeutendste ist. Nahe an seinem Abfluß liegt eine große Anzahl zum Theil großer und bedeutender Inseln. An der Südseite des Sees öffnet sich der, nach dem Ohio führende Kanal, und am östlichen Ende, wo sich bei Lockport der bedeutende Erie-Kanal öffnet, der den See mit New-York verbindet, liegt an der einen Seite in einer reizenden Lage Buffalo, und Fort Erie an der andern. Zwischen beiden Orten strömen die Gewässer aus dem See krystallhell im reißenden Lauf durch den Niagarafluß dem See Ontario zu. Etwa 5 Meilen unterhalb des Erie-eSes wird der Strom durch durch eine reizende Insel, Grand-Island genannt, in zwei Arme getheilt; weiter unterhalb liegt Navy-Island, wo sich der Fluß oberhalb der Fälle des Niagara zu einer bedeutenden Breite ausdehnt. Der Katarakt ist wahrscheinlich der größte in der Welt, und äußerst sehenswerth; die Fälle und Schnellen des nur 36 Meilen langen Niagara betragen, vom Erie bis zum Ontario, 334 Fuß, von denen allein 162 Fuß auf den großen Fall zu

rechnen sind. — Der Ontario-See ist 175 Meilen lang und nimmt eine bedeutende Menge Ströme in sich auf, unter denen an der Seite der Vereinigten Staaten der Geneſſee, Seneca und der ſchwarze Fluß, und von Canada her der Trennt die vorzüglichsten sind.

3. Klima.

In einem Lande, das sich vom 25° bis beinahe 50° n. Br. erstreckt, und über drei Millionen engl. Quadratmeilen Flächeninhalt umfaßt, müssen nothwendig Luft und Witterung verschieden seyn. Dem Gros nach gehören die Vereinigten Staaten zu den Ländern der gemäßigten Zone; der Norden bietet ein rauhes, canadisches Klima; der Süden, namentlich aber Florida und Louisiana, so wie ein großer Theil des Staates Texas, den Uebergang zu dem Tropen-Klima Westindiens. Im nordöstlichen Theile ist der Winter sehr kalt und der Sommer heiß. Im Südosten, bis Georgien und längs dem Meerbusen von Mexiko, ist der Sommer sehr heiß und der Winter mild und angenehm. In den Gebirgen ist es kalt gegen Norden und gemäßigt im Süden. Jenseits der Alleghany-Gebirge, in den Thälern des Ohio, Miſſiſſippi und Miſſouri ist das Klima durchgehends mild und lieblich, bis man sich den sogenannten Felsgebirgen (Rocky Mountains) nähert, wo der Winter sehr kalt, und ein Theil der Gebirge mit ewigem Schnee bedeckt ist. Westwärts dieser Gebirge ist das Klima sehr wechselnd, bis man die Küsten des stillen Ozeans erreicht, wo es dem in den westlichen Theilen Europa's fast ganz gleich ist, und in Ober-Kalifornien korrespondirt es fast mit dem Klima der südlichen Staaten des Ostens. — Im Ganzen genommen haben alle Staaten der Union ein rauheres Klima, als die Länder Europa's unter gleicher Breite, was aber wohl meist der Mangel an Kultur verschuldet, da der ganze Norden und Westen fast noch durchgehends mit dichten Wäldern bedeckt sind: denn was die Kultur des Bodens über das Klima eines Landes vermag, sehen wir in Amerika am deutlichsten in den angebauten Gegenden der Ostküste, die jetzt bedeutend milder sind, als zu der Zeit, wo die ersten Ansiedler sich niederließen. Eine Eigenthümlichkeit des amerikanischen Klima's ist übrigens der auffallende tägliche Wechsel der Temperatur, womit nichts in der alten Welt in Vergleich kommen kann. Die bedeutendsten Veränderungen ereignen sich in den Frühlingsmonaten: März, April und Mai, wo der Stand des Thermometers oft von 10° unter 0 bis 20° über 0 wechselt, und das oft in dem kurzen Zeitraum eines Tages; eine Erscheinung, die höchst nachtheilig auf

die Gesundheit wirkt und dem neuen Einwanderer besondere Aufmerksamkeit auf seine Kleidung anempfiehlt. — Die vorherrschenden Hauptwinde sind der Nordost, Südwest und Nordwest. — Der Nordost ist feucht und kalt, und bei seinem Streichen über die Küstenstaaten am atlantischen Ozean und über die Apalachischen Gebirge setzt er die Dünste ab, welche er auf seinen Zügen über den Ozean mitgebracht hat. — Der Südwest weht häufiger im Sommer als im Winter, und mehr im Westen der Alleghanys, als an der atlantischen Küste; am häufigsten zeigt er sich im Frühjahre, und bringt Schnee, Regengüsse und Hagel. Im Monat Juli und August erzeugt er heftige Gewitter, und macht die Luft schwül und zum Athemholen beschwerlich. Neun Monate behalten die südwestlichen und westlichen Winde, von Louisiana bis an die See, die Oberhand. Während des Winters sind die nordwestlichen und nordöstlichen Winde vorherrschend. — Der Nordwest ist kalt, heftig und stürmisch, und weht häufiger im Winter als im Sommer, aber keineswegs mehr an der atlantischen Küste, als jenseits der Alleghanys. Bei reinem Himmel ist er schneidend und mit Eistheilchen geschwängert, und folgt er auf östliche Winde, bringt er einen schnellen, Alles erstarrenden Frost. — Die Ost- und Südost-Winde wehen gewöhnlich zu Anfang des Frühlings, den ganzen Sommer und einen Theil des Herbstes, als Passatwinde in den südlichen Staaten bis zum 33sten Breitengrade. Sie sind meistens kühl und feucht, wechseln aber zuweilen mit den Süd- und Südwest-Winden ab, von denen dann der letztere, in den Monaten Juli und August, eine schwüle Hitze erzeugt. Treffen heftige Süd- oder Südwest-Winde auf ihrem Zuge nach Norden im Winter auf kalte Nordost-Winde, so entstehen entweder entsetzliche Schneestürme, oder die Kälte nimmt in einem hohen Grade zu, indem der Südwest die kalten Schichten des Nordosts gleichsam verdichtet; dieser Umstand erklärt zum Theil die merkwürdige Erscheinung kälterer Tage in den südlichen Staaten, während die Temperatur zu derselben Zeit in den nördlichen Provinzen milder ist. Der Nordwind weht selten in den nördlichen Staaten, und manchmal nur einige Tage im ganzen Winter. Dagegen erscheint er häufiger in den südlichen Staaten, besonders in Louisiana &c., wo er zuweilen feinen Hagel und Schnee mit sich bringt. — Alle diese Winde sind übrigens so abwechselnd, daß sich an einem und demselben Orte oft eine dreimalige Winds- und Wetterveränderung für jeden Tag ergiebt; eine Erscheinung, die der neue Einwanderer, seiner Gesundheit wegen, wohl berücksichtigen muß. Bei diesem häufigen Wechsel der Witterung und dem Kreisen der Winde gehen auch die Zersetzungen der Atmosphäre weit schneller und kräftiger

vor sich, als es in Europa der Fall ist, und daher ist auch die Luft in den Vereinigten Staaten bald feuchter und bald trockner, als in den Ländern der nördlichen alten Welt. Der jährliche Niederschlag ist in allen Staaten der Union bei weitem stärker als in Europa. Im Frühjahr und Herbst äußert sich bisweilen eine solche Feuchtigkeit der Atmosphäre, daß das Wasser in den Häusern an den Wänden herabläuft, und während der großen Sommerhitze stürzen in den südlichen Staaten starke Regengüsse herab, welche mit den Erscheinungen der Tropenländer einige Aehnlichkeit haben. Gegen Norden nimmt die Regenmenge ab, obgleich sie immer noch stärker, als in Deutschland ist, und beträgt oft in einem ganzen Jahre nicht mehr, als im Süden in den Monaten Juni, Juli und August. Zu Savannah beträgt der jährliche Niederschlag, einschließlich des Schnees, von 60 bis 65 Zoll; zu Charleston zwischen 42 und 72, zu Philadelphia 60, zu Williamsburg 47, zu Cambridge 47½, zu Andover 51, zu Salem 35, zu New-York 45, zu Boston 39, zu Pittsburg 32, zu Cincinnati 40, zu Natchez 39½ und zu New-Orleans 59 Zoll.

Die nachtheiligen Wirkungen des nordamerikanischen Klima's auf die Konstitution der Menschen, welche mehrere unzufriedene Reisende durch Gründe darzuthun sich bemühten, sind übrigens nicht so erheblich, als man beim ersten Anblick wähnen möchte, und alle jene Gründe werden durch die Erfahrung über den Haufen geworfen; diese zeigt ja unwiderleglich, daß das Menschenkapital in Amerika in stetem Fortschreiten begriffen ist, daß es sich jährlich, ohne die hinzukommenden Einwanderer zu rechnen, in sich selbst um mehr als 2 Procent vermehrt, mithin mit den gesundesten Staaten Europa's gleichen Schritt hält. Die Ehen in Amerika sind eben so fruchtbar, ja fruchtbarer als in Europa; man durchreise nur die Staaten Pennsylvanien, Ohio, Kentucky, Tennessee und die Neu-England-Staaten, wo alle Familien zahlreich mit Kindern gesegnet sind, die dort einen leichtern Spielraum haben, neue Familien zu gründen, als es in den bevölkertsten Gegenden Deutschlands irgend möglich ist. Die Zahl der Einwanderer, obgleich man sie jetzt jährlich im Durchschnitt auf 80 bis 90000 Köpfe allein aus Deutschland anschlagen kann, beträgt doch kaum ein Sechstheil gegen den Zuwachs, den sich das Land durch sich selbst verschafft; und ein solches Land sollte ungesunder als Europa seyn? — Freilich geht mancher Europäer, den sein widriges Schicksal oder vielleicht auch Leichtsinn aus der Heimath an die Gestade der westlichen Welt wirft, verloren; aber die Schuld trägt weniger die Natur und das Klima, als der Mensch selbst, der sich in

eine andere Hemisphäre geschleudert sieht, und dort eine andere Lebensart beginnen, andere Nahrungsmittel zu sich nehmen muß, und der oft nicht geistig stark ist, den sich vor ihm aufthürmenden Beschwerden und Hindernissen die Spitze zu bieten. Eben diesen unterliegt der Colonist, der sich in den Wüsteneien Rußlands, in Polen oder Serbien anbauen will; überhaupt Jeder, der eine neue Heimath sucht, sein Vaterland mit einem neuen Heerde vertauscht. Auch Amerika ist nicht frei von Uebeln und Krankheiten, die dort endemisch und epidemisch sind, wie in Europa; dahin gehören: die Hitzblattern, die nur in den wärmeren Theilen angetroffen werden, die Gallenfieber, die dort nicht verderblicher, als in Europa sind, und die Ruhr und das kalte Fieber, die beide Hemisphären mit einander theilen. Das gelbe Fieber, welches in den südlichen Staaten, namentlich in Louisiana, heimisch geworden ist, breitet sich in manchen Jahren über die östliche Küste aus, bringt aber nicht, oder nur in einzelnen Fällen ins Binnenland; die asiatische Cholera, welche, wie in Europa, mit gleicher Heftigkeit und Bösartigkeit ihren Zug nach Amerika machte, ist auch dort wie hier nicht ganz verschwunden und tritt bald stärker bald schwächer auf.

4. Naturproducte.

Der größte Reichthum der Vereinigten Staaten besteht in einem überaus fruchtbaren, wohlbewässerten, mannichfaltigen Boden, der die verschiedensten Naturerzeugnisse in der größten Fülle bietet. — Von Mineralien findet man Eisen, Kalksteine und Quadern im Ueberfluß im ganzen Lande. In den westlichen, so wie in mehreren der atlantischen Staaten, in New-York, Pennsylvanien und Virginien, findet man die reichsten und ausgedehntesten Steinkohlenlager; Blei ist in Missouri, Illinois und Wisconsin im Ueberfluß vorhanden; Kupferminen sind in der Nähe der Quellen des Mississippi, und gediegenes Kupfer in großen Blöcken am südlichen Ufer des obern See's, Silber in Louisiana und Arkansas, und Gold in Nord- und Süd-Carolina, Virginien, Alabama und Tennessee, aus welchen Staaten allein von 1824 bis 1845 über fünf Millionen Dollars an die Münze in Washington abgeliefert wurden, und der Staat Californien übertrifft alle Länder hinsichtlich seines Goldreichthums, und gegenwärtig ziehen Tausende von Einwanderern dahin, um an jenen Schätzen Theil zu nehmen. An Zink und Galmey sind die Staaten New-York, New-Jersey, Pennsylvanien und Missouri vorzüglich reich; Spießglanz liefert Virginien, Illinois und Missouri, und Braunstein Kentucky und New-York in großer Menge. Quecksilber, Zink und Magnet sind in

den westlichen Staaten in bedeutender Menge. An brennbaren Mineralien findet man, außer Steinkohlen, natürlichen Schwefel in Virginien; Asphalt in unerschöpflichen Lagern in Ohio und Indiana; Reißblei in Massachusetts; Bergöl und Naphta in New-York und New-Jersey. — Herrliche Bau- und Mühlsteine, Granit, Gneiß, Porphyr, findet man in allen Staaten, Sandsteine und schöne Quadern aber vorzüglich in Maryland; Kalkarten von allen Farben, sowie Gyps in Pennsylvanien, Virginien, Ohio, Michigan und allen westlichen Staaten; an Marmor ist großer Ueberfluß vorhanden, vorzüglich im Westen des Mississippi, wo weißer Marmor in einer Länge von 300 Meilen das Bette des weißen Flusses (White River) bildet; blauer und schwarzer Marmor in Virginien und Maryland, und Verde antico in Ohio; Kalksinter, Kreide, Mergel und Flußspath von purpurrother und veilchenblauer Farbe in Illinois und Wisconsin; Serpentin, Lavezsteine und Asbest in Massachusetts und ganz Neu-England; Thon- und Ziegelerde, Glimmer und Feldspathe, so wie Porzellanerde, in Pennsylvanien, Maryland und Virginien; Bolus in Virginien; Walkerde in beiden Carolina's; Thonschiefer, Alaunerde und Wetzsteine in Pennsylvanien; Speckstein in New-Hampshire; Röthel in Massachusetts. Gute Kiesel findet man in allen Staaten; Quarze und Bergkrystalle in Virginien; Karneole in Süd-Carolina; Amethyste in Virginien; Achate in Arkansas; Opale in Illinois; Polierschiefer in Pennsylvanien, und Bimssteine am Felsengebirge. An Salzquellen haben alle westlichen Staaten, so wie New-York, Ueberfluß; natürliches Glauber- und Bittersalz und Magnesia findet man in Virginien; natürlichen Alaun und Vitriol in beiden Carolina's und Tennessee, und natürlichen Salpeter und Soda in Ohio, Kentucky und Tennessee.

Reicher und dem Auge erfreulicher ist zum Theil der Anblick der Pflanzenwelt. Unter einem Himmelsstriche gelegen, welcher die Polar- mit der Pflanzenwelt vereinigt, kommt eine Mannichfaltigkeit von Gewächsen zum Vorschein, deren Kontraste ein schönes Schauspiel gewähren. Die außerordentliche Hitze des Sommers erzeugt noch im hohen Norden der Union die Gewächse der südlichen Zone, und der Tulpenbaum, der Sassafras und die Magnolie kommen noch an den Ufern der nördlichen Seen als verkrüppelte Stämme vor. Die genannten Gewächse verbreiten sich über einen großen Theil der Vereinigten Staaten und wachsen in Georgien, Florida, Alabama und Louisiana zu kraftvollen Bäumen heran; dagegen schwinden Gewächse, deren volle Kraft in den mittleren und nördlichen Staaten sichtbar ist, zu unscheinbarem Gesträuch in den südlichen Gegenden zusammen. Ein großer Reichthum an Hölzern der verschiedensten Art ist über den größten Theil der

östlichen, und einen Theil der westlichen Staaten verbreitet, welche theils durch ihre Mächtigkeit, theils durch die vorzügliche Güte ihres Materials auf das Vortheilhafteste sich auszeichnen; gegen dreißig Eichengattungen zieren die nordamerikanischen Wälder, und gewähren den Bewohnern mannichfachen Nutzen; theils liefern sie eine Menge der schönsten Bau- und Stabhölzer, theils liefern sie vorzüglichen Gerbestoff. Herrliche Waldungen von immergrünen Eichen zieren die beiden Florida's, Georgien, Alabama und die andern Staaten des Südens, und gewähren das schönste Schiffsbauholz. Verschiedene Arten Nadelhölzer bedecken in meilenweiten Entfernungen den sandigen Boden, und sind die vorwaltenden Gewächse an den Küsten und im Innern der südlichen Staaten. Fichten der schönsten Art werden in Florida, Georgien und den Carolina's in großen Wäldern angetroffen. Tannen erstrecken sich von Carolina an bis zur Hudsonsbay, und die weiße Tanne ist am häufigsten in Neu-England zu Hause. Auf gutem Boden gedeihen die schönsten Laubhölzer, Nußbäume in sechs verschiedenen Arten, Lorbeer- und Pappelbäume, mehrere Gattungen Ahorn, unter denen der nützliche Zuckerahorn, riesenmäßige Platanen, schöne Magnolien, herrliche Trauerweiden, Eschen, Ulmen, Gleditschien, Maulbeerbäume, Cypressen, Lebensbäume und mehrere Palmenarten. — Die ausgedehnten Savannen der östlichen Staaten und die unabsehbaren Prairien des Westens sind mit den herrlichsten Gräsern und Blumen bedeckt; Wachsmyrthen, Kalmien und mehrere Gattungen Rhododendron füllen die feuchten Stellen der Grasfluren und wechseln mit Lilien, Sonnenblumen und Mariengold; Buschrosen und die reizbare Fliegenfalle bedecken die trockenen Plätze und im Süden füllen Hydrangen und Blumenrohr das von Waldungen entblößte Land. Das Riesenrohr, ein 30 — 40 Fuß hohes Schilf, bildet, besonders zwischen dem 30 u. 32° nördl. Breite, ein dichtes, kaum zu durchdringendes Gebüsch, und Syntherismen und der carolinische Wasserhafer wachsen in Sümpfen und auf Stellen, die den Ueberschwemmungen der Flüsse ausgesetzt sind. — Auf neu abgetriebenen Ländereien keimt von selbst der weiße Klee in großer Ueppigkeit hervor, und die verschiedensten Minzarten wachsen in größter Fülle an allen Feldrändern. Heilsame Kräuter füllen die Waldungen, und der werthvolle Ginseng, der fast in allen Staaten gefunden wird, bietet einen nicht unbedeutenden Ausfuhrartikel. —

Wilde Thiere aller Art sind in Menge vorhanden. Das Geschlecht des Mammouths, das größte aller vierfüßigen Thiere, einst ein Bewohner dieses Landes, ist jetzt erloschen, doch findet man in den Vereinigten Staaten noch viele Ueberreste desselben, und ein ganzes, sehr sehenswerthes Skelett eines Mammouths wird in

Peales Museum in Philadelphia aufbewahrt. Zu den vorhandenen Thieren, die namentlich im Westen am häufigsten gefunden werden, gehören Bisons, (hier Buffalo's genannt), Rothwild, Bären, Wölfe, Füchse, Luchse, Panthierthiere, Jaguare, Cugnars, wilde Katzen, Waschbären, Beutelthiere, Wiesel, Hermeline, Ottern, Hasen, Eichhörnchen, Biber, verschiedene Rhodenarten und Wallfische. — Unter dem im Lande einheimischen wilden Geflügel sind: Truthühner, Fasane, Rebhühner, Waldhühner, Schnepfen, wilde Schwäne, wilde Gänse und Enten, Tauben, besonders die Wandertaube in wolkenähnlichen Zügen, Krickenten, Wasserhühner, Reiher, Rothhälse, eine Entengattung, Adler, Busarts oder Aasgeier, Habichte, Sperber, Staare, Spechte, eine Menge von Singvögeln, Colibri's und viele andere. — Unter den Fischen und andern Wasserthieren sind zu bemerken: Delphine, Meerschweine oder Porpoisen, Haien, Rochen, Stockfische, Störe, Barsche, Lachse, Forellen, Heringe, Aale, Meerbrassen und eine große Menge anderer mannichfacher Gattungen, womit die Meere, Landseen und Flüsse besonders reich gesegnet sind. Mit Amphibien sind die Vereinigten Staaten ebenfalls reichlich versehen, und neben 40, zum Theil sehr gefährlichen Schlangenarten, und einer großen Menge von Eidechsen und Fröschen, unter denen der durch seine brüllende Stimme bekannte Ochsenfrosch, der fast die Größe eines Kaninchens erreicht, der merkwürdigste ist, findet man eine Menge Arten von Land-, Fluß- und Seeschildkröten, besonders in den südlichen Küstenländern, woselbst auch der Kaiman oder Alligator häufig vorkommt, der im St. John, der Alatamaha und dem Mississippi öfters bis zu einer Länge von 16 Fuß angetroffen wird. — Bedeutende Austerbänke, mit verschiedenen Gattungen dieses Geschlechts belebt, sind an den Küsten der Vereinigten Staaten verbreitet, und eßbare Muscheln findet man ebendaselbst in außerordentlichem Ueberflusse. Unermeßliche Schwärme von Schnacken oder Musquitten verbittern in den Niederungen den Aufenthalt, und die sogenannte hessische Fliege ist in manchen Jahren eine der gefährlichsten Plagen für den Landmann. —

Die Produkte der landwirthschaftlichen Industrie finden sich in der größten, nur denkbaren Mannigfaltigkeit. Die des Pflanzenreichs bestehen in Weizen, Mais oder indianischem Korn, Roggen, Hafer, Gerste und andern Getreidearten, und herrlichen Obstsorten, obgleich der Obstbau sich noch in seiner Kindheit befindet. Weintrauben wachsen in Menge wild in allen Staaten, besonders aber in Arkansas; Orangen und Limonen, so wie andere südliche Früchte in Louisiana und Florida; Tabak liefert Virginien, Maryland und der Westen in größter Menge; Baumwolle ist ein Stapel-Artikel der südlichen Staaten; Indigo liefert Louisiana und Süd-

Carolina; Reis wird in Süd-Carolina, Georgien, Alabama, Louisiana und Mississippi in Menge gebaut, und in Louisiana und einigen Gegenden der atlantischen Küste ist das Zuckerrohr der Gegenstand eines ausgebreiteten Anbaues geworden. — Die nördlichen und östlichen Staaten, sowie die Länder am Ohio, liefern die schönsten Grasländereien, worauf bereits eine große Menge Hornvieh und Schafe gezogen werden. Ohio, Indiana, Kentucky, Illinois und Missouri betreiben bedeutende Schweinezucht; die Schafzucht nimmt fast im ganzen Lande zu, und die Wollzucht gedeiht hier eben so gut, als in Spanien. Zug- und Reitpferde sind in Fülle vorhanden und durchgehends vortrefflich, vorzüglich in Pennsylvanien und Virginien; und auch an andern Hausthieren, z. B. Esels, Mauleseln, besonders im Süden und Westen, Ziegen und Hunden, giebt es einen großen Ueberfluß. An zahmen Geflügel hat man, außer gewöhnlichen Hühnern, sogenannte Guineische, Truthühner, Gänse, Enten, Tauben, Pfauen und im Süden Perlhühner.

5. Einwohner.

Die Bewohner der Vereinigten Staaten sind ein Konglomerat der verschiedensten Nationen, eine Mischung der heterogensten Elemente: Engländer, Schotten, Iren, Holländer, Deutsche, Schweden, Norweger, Ungarn, Polen, Russen, Franzosen, Spanier, Italiener, Dänen, Belgier, Schweizer, Mexikaner, Chinesen, Eingeborne oder Indianer, Neger, Mulatten, Mestizen, alles unter einander in bunter Mischung, wie kein Land der Erde sie weiter bietet. Die ersten Ansiedler waren Menschen, die um der Religion willen ihr Vaterland verließen, um eine neue Heimath zu gründen; Verfolgte die im Westen des atlantischen Meeres ein Asyl suchten und fanden; Abenteurer, die von Gold- und Thatendurst getrieben, in Nord-Amerika Indiens Schätze zu finden wähnten, und Gedrückte, die den Plagen Europas im Rücken kehrten, um hier frei aufathmen zu lernen. Die dreizehn alten Staaten wurden durch Menschen gegründet, die in der hohen Schule der Leiden erzogen, und durch Funken aufgeklärt waren, welche der Stoff des Faktionen und Empörungen hervorgebracht hatte; Amerika verdankt dem Unglück von Europa, dem Aberglauben und der Schwärmerei sein Daseyn, und mit Europa verließen jene Ansiedler die lange Reihe von Meinungen und Vorurtheilen, welche es seit so vielen Jahren verwüstet und so viel Menschenblut gekostet hatten. — Bequeme Lage, Friede und Ruhe, ein ausgebreiteter Wirkungskreis, der den ersten Ansiedlern wenige Jahre nach ihrer Ankunft geöffnet wurde,

waren die Mittel, wodurch die Federn des menschlichen Geistes, die durch Unwissenheit und Elend so lange erschlafft waren, wieder angespannt wurden. Kompaß, Pflug, Axt und Druckerei hatten sie mitgebracht, und unter einem so glücklichen Anfange mußte ihre Kraft, mußten ihre Kenntnisse wachsen. Die neuen Meinungen, die sie annahmen, die Urkunden, die sie erhielten, der eiserne aushaltende Fleiß, mit dem sie die ersten Schwierigkeiten überwanden, die Freiheiten, die sie empfingen, und das Land selbst, das sie anbauten, ließen sie Europa und allen darin ausgestandenen Ungemach bald vergessen, und in dieser Epoche war es, daß sie diese neuen Ufer, die Erde, die sie mit ihrem Schweiße gedüngt, ihr liebes neues Vaterland nannten. Mit Freuden gaben sie den Namen: Engländer, Iren, Schotten, Deutsche, Schweden, Franzosen, ihren Abschied, und nannten sich nach dem Lande, das sie gastlich aufgenommen, Amerikaner! Ihr beschützter und ungehemmter Fleiß half ihnen bald zu Reichthümern; diese erwarben ihnen ein neues Gewicht und Ansehen, so wie ihnen der Boden, den sie bearbeiteten, schon einen neuen Rang verschaffte. Herumirrende Wesen, ohne Aufenthalt und Freistatt, schwärmerische Soldaten, Verfolger und Verfolgte wurden hier gute Bürger! Durch die Nothwendigkeit der Arbeit wurden ihre Leidenschaften und Begierden glücklich im Zaume gehalten; die Bekenner aller Secten, die sich in Europa früher blutig bekämpften, und keinen anders Denkenden neben sich dulden wollten, vereinigten sich hier, ohne ihren Ansichten zu entsagen, als Brüder; denn die Religion, so einfach als die Menschen, die sie lehrten, forderte nichts von ihnen, als den Dienst der Dankbarkeit. — Die weisen Gesetze, die Wohlthaten des Friedens, eine blühende Handlung, eine ungehemmte Kultur, die bewundernswürdige Leichtigkeit, sich dort zu nationalisiren, die niedrigen Preise neuer Ländereien und die hohen, welche bis jetzt die amerikanischen Produkte auf den Märkten brachten, haben die Bevölkerung der Union mit einer Geschwindigkeit ohne Beispiel befördert, und findet sich auch, vermöge verschiedenen Klima's, gewisser Meinungen und Gewohnheiten, ein Unterschied unter den Bewohnern der Vereinigten Staaten, so gleichen sich doch Alle, mögen sie irgend eines Volksstammes seyn, in den großen Grundzügen und in der Liebe zum Fleiß, zur Mäßigkeit und zur Freiheit: Grundmeinungen, die schon zum Vorurtheil der Kindheit geworden sind. Außerordentlich haben diese drei Grundprinzipien das Gedeihen der Bevölkerung befördert: die Vereinigten Staaten, welche 1790, bei Aufnahme des ersten Census, nur eine Bevölkerung von 3,929,328 Seelen zählten, versechsfachten ihre Volkszahl bis 1832, erweiterten ihre Grenzen um das vierfache, und verhundertfachten

den Werth ihres Grundbesitzes. So mannigfaltig die Abstammung des Volkes ist, so vereinigten sich doch alle in Einer Sprache, in der Englischen, und obgleich fast die Hälfte der ursprünglichen Ansiedler die deutsche und französische Sprache mitbrachten, so haben sie solche doch schon meistens vergessen; die Sitzungen der Gerichte werden blos in englischer Sprache, selbst in den deutschen und französischen Niederlassungen, gehalten, und nur in Pennsylvanien und Ohio alle neuen Gesetze jetzt auch in deutscher Sprache veröffentlicht; dasselbe ist auch größtentheils in den Schulen der Fall, und sogar in den Kirchen deutscher und französischer Ansiedler wird abwechselnd in dieser Sprache gepredigt. Für neue Einwanderer ist dieß zwar sehr unbequem, aber höchst zweckmäßig, sie lernen früher und mit Leichtigkeit das Englische, und die ganze Masse wächst durch dieses große Kulturmittel zu einem Volke zusammen.

Die Bewohner der Vereinigten Staaten sind im Allgemeinen ein starker kräftiger Menschenschlag, denn aus allen Völkern sind es ursprünglich an sich nur die gesundesten und kühnsten Individuen gewesen, die sich zur Auswanderung entschlossen hatten; das Küstenleben sowohl, als die Ausrodung des Landes im Innern, hat sie stark und gesund erhalten und ihre Kräfte geübt. Man lebt gut und kräftig, und kann es auch, weil die Staatsanlagen gering sind, und dem Bürger nicht vornehmein schon seinen Lebensbedarf kürzen. Man genießt Brod, Butter, Milch, Fleisch, Honig, Zucker, Kaffee, unbesorgt und nicht ängstlich um den andern Tag bekümmert, denn Lebensmittel sind ja im Ueberflusse vorhanden und leicht zu verdienen. Die Bevölkerung wächst mit jedem Jahre: der Census von 1830 gab 12,854,890 Seelen, der von 1840: 17,889,211 Seelen, der von 1850: 23,267,498 Seelen an, gegenwärtig kann aber die Zahl auf 24 Millionen Köpfe sich belaufen.

Kein Wunder, daß in der Union die Bevölkerung so außerordentlich steigt. Jeder kann sich dort leicht ernähren, weil Jeder für sich selbst ohne lastbare Zinsen und ohne beschwerliche Abgaben arbeitet. Die Taxen der Ansiedler auf Congreßland im Westen sind leicht und billig: ein Ansiedler, der eine Pflanzung von 320 Acres erworben hat, zahlt davon nach 5 Freijahren an Taxen Alles in Allem:

Von 320 Acres, die Land-Taxe von $1\frac{1}{2}$ Cents vom Acre jährlich . . .	4 Doll.	80 Cents.
Kantons-Taxe, $\frac{1}{4}$ Procent vom Mobiliar, dessen Werth 200 Doll. seyn mag . .	— „	50 „
Bezahlung für 2 Tage Wegearbeit à $\frac{3}{4}$ Doll.	1 „	50 „
	6 Doll.	80 Cents.

In der Regel wird die Land-Taxe nach dem Werthe des Grundstücks berechnet und für jedes 100 Dollars Werth 15, 20, 25 und noch mehr Cents angeschlagen. Je besser und gelegener das Land, desto höher der Anschlag und also die Abgabe. Man nennt sie auch die Mill-Taxe, weil in dieser Weise 1, 2, 3 Mills per Dollar (1 Mill, der tausendste Theil eines Dollars, eine eingebildete Münze) erhoben wird. Diese Abgabe muß, wie jede andere Abgabe oder Steuer pünktlich entrichtet werden. Unterbleibt dieß, so wird das Grundstück auf gerichtlichem Wege für den Betrag der Taxen öffentlich versteigert. Der Eigenthümer hat alsdann nur das Recht, sein Grundstück innerhalb des Zeitraums von 2 Jahren um den doppelten Betrag der Summe und den der gemachten Verbesserungen, die bezahlten Steuern mit einbegriffen, einzulösen. Seinen Kindern ist noch eine Frist bis zur Volljährigkeit (zum 21. Jahre) für die Wiedereinlösung gestattet. Den Einwanderern kann nicht dringend genug gerathen werden, ihre Steuern, wie groß oder klein dieselben seyn mögen, stets richtig zu bezahlen, denn die Steuereinnehmer warten nicht, und die von den Staaten zur Beitreibung erlassenen Gesetze und Verordnungen sind noch nie unwirksam gewesen. — Uebrigens sind die Steuern in den verschiedenen Staaten verschieden, und darauf sollte der Einwanderer auch Rücksicht nehmen. Mehrere Staaten haben eine bedeutende Schuldenmasse durch übereilte und schlecht berechnete Anlage von Kanälen und Eisenbahnen sich aufgebürdet; Pennsylvannien z. B. 40 Millionen Dollars, wovon jährlich 2 Millionen Doll. Zinsen zu bezahlen sind, während die Anlagen nicht ein Drittheil eintragen. Für diese Zinsen kommt dort jährlich neben den übrigen Steuern ungefähr 1 Dollar auf den Kopf. Auch der Staat Ohio hat früher nicht unbeträchtliche Schulden hauptsächlich zur Bestreitung der höchst bedeutenden Kanalbau-Kosten eingegangen. Von diesen müssen nicht allein die jährlichen Zinsen bezahlt werden, sondern muß, da die Schuld auch allmählich zurückgezahlt werden soll, die dazu bestimmte Summe durch Steuern aufgebracht werden. Zum Zwecke der Steuererhebung wird in diesem Staate alljährlich im Monate März alles Grundeigenthum in Privathänden, — so weit dieß nicht schon früher geschehen — resp. die im Laufe des Jahres darauf errichteten Gebäude ꝛc. nach dem örtlichen Kaufwerthe von dazu besonders angestellten Personen abgeschätzt. Zu gleicher Zeit haben solche auch den Werth alles in ihrem Bezirke befindlichen Mobiliar-Eigenthums incl. der Kapitalien zu ermitteln. Hiervon sind nur allein ausgenommen alle Küchengeräthschaften, Bettzeug und Leibwäsche, andere Haushaltsgegenstände einschließlich Bücher einer Familie zu-

ständig, und zusammen den Werth von 100 Doll. nicht überschreitend, ferner Gewehre zum eigenen Gebrauche der Familienglieder, ein Sattel und Zaum, Ackergeräthschaften und endlich der Betrag von 25 Doll., angesehen als zur Bestreitung der laufenden Ausgaben erforderlich. Alles übrige persönliche Eigenthum, einschließlich Vieh, Fruchtvorräthe, ausstehende Forderungen, z. B. gut habenden Lohn muß in die Steuer aufgenommen werden, und zwar so, daß der Kapitalbetrag ermittelt wird, z. B. eine Jahresrente von 60 Doll., welche Jemand zu beziehen hat, wird zu 6% zu 1000 Doll. angeschlagen. Alles im Besitze einer Person resp. einer Familie befindliche persönliche Eigenthum muß von dieser resp. dem Familienhaupte, nicht allein speziell, sondern auch sogar dessen Werth dem betreffenden Beamten angegeben werden. Gestattet ist es, das Vieh, auch einzelne sonstige Gegenstände z. B. Uhren den Beamten vorzuzeigen, um ihren Werth selbst zu taxiren. Den Werth eines großen Theils des Mobiliar-Vermögens, z. B. Tische, Spiegel, Commoden, Oefen, Porzellan, muß aber der Besitzer jedenfalls in Bausch und Bogen angeben, eben so sein Kapitalvermögen, nach Abzug der Schulden, welches dann der Beamte in seine Rolle einträgt. Die Richtigkeit seiner Angaben muß Jeder beschwören oder bekräftigen. Jeder einzelne Beamte hat nach beendigtem Geschäfte seine Liste an den County-Beamten abzugeben, welcher eine Hauptliste aufstellt, und darin den Steuerbetrag jedes Steuerpflichtigen auswirft und einträgt. — In der Regel werden jetzt alljährlich — nach jedesmal vorgängiger Bestimmung des gesetzgebenden Körpers — zu Staatszwecken von jedem Tausend des Steuerkapitals 3 — 4, zu County-Zwecken ungefähr 3 und an Wegetagen ungefähr 1, zusammen also jährlich durchschnittlich 7 Mills erhoben. Besitzt also Jemand ein Kapitalvermögen von 2000 Doll., so hat er davon jährlich überhaupt an Steuern 14 Dollar zu zahlen; diese 2000 Dollar bringen ihm à 6 Procent jährlich 120 Dollar; er muß also von seinem Einkommen den 8,57. Theil an Steuern jährlich entrichten. — In Virginien sind Land, Sklaven, Kutschen, Pferde, Lastwagen, Gespanne besteuert; für Pianos, goldene und silberne Taschen- und Wanduhren, Silbergeräthe, wird eine Luxussteuer erhoben. In Alabama ist eine Kopfsteuer von 25 Cents für den Weißen und 50 Cents für den Sklaven, und eine Kapitalsteuer von 50 Cents für 100 Dollars. In einigen Staaten bezahlen Aerzte und Advokaten eine Taxe.

In den Städten sind, wie überall, die Abgaben der Bürger höher, da der Grundbesitzer für Beleuchtung, Straßenpflasterung u. mitsteuern muß. In Pittsburg bestehen Staats-, Kanton-, Stadt-, Armen-, Schul-, Wasser-, Wege- und Gewerbetaxen.

Die Gewerbetaxe (Lizenz) für ein Geschäft der niedrigsten Klasse beträgt jährlich 7½ Dollar, oder ungefähr 10 preuß. Thaler. In diese Klasse kommen aber erst diejenigen, welche wenigstens ein Geschäft von 1000 Dollars machen, was sie selbst zu bestimmen haben. Erst, wenn ihre Selbstschätzung nach dem Urtheile ihrer Mitbürger zu niedrig erscheint, tritt die Abschätzung der beeidigten Bürger ein. Wer ein Geschäft unter 1000 Dollar macht, hat gar keine Gewerbsteuer zu zahlen. Für die Gewerbsteuer hat man 14 Klassen, von denen die letzte die niedrigste ist. In New-York kamen im Jahre 1850 beinahe 5 Dollar Steuern auf den Kopf. In Milwaukie (Wisconsin) gibt es Staats-, Kanton-, Civil-, Armen-, Gesundheitspolizei-, General-, Ward-, Seitenweg-, Brücken-, Special- und alte Schuld-Taxation. — Kauf- und Handelsleute müssen zur Betreibung ihres Geschäfts Licenzen lösen, und am höchsten sind die Licenzen der Gastwirthe und Branntweinschenken besteuert — wiederum eine der wohlthätigsten Einrichtungen. — Steuern müssen also in den Vereinigten Staaten auch entrichtet werden, in manchen Staaten sind sie sogar sehr beträchtlich; allein sie sind besser vertheilt und können leichter erschwungen werden, als in Deutschland; auch existirt dort keine Verbrauchssteuer, keine Belastung der Lebensmittel. — Der Gewerbsmann zahlt für die Erlaubniß, sein Geschäft betreiben zu dürfen, nicht die geringste Abgabe, bedarf auch keine Konzession, und kann, wenn das Geschäft nicht lohnt, und er Geld und Geschick hat, ein anderes ergreifen zu können, nach Willkühr wechseln, ohne genöthigt zu seyn, bei dem einmal zünftig erlernten, sollte es auch weder seiner Zeit noch seiner Umgebung angemessen seyn, verhungern oder verkümmern zu müssen. — Der größte Theil fleißiger Menschen kann und wird dort etwas Eigenes haben. — In einem für den Ackerbau eingerichteten Lande, wo das Erdreich gemeiner ist als die Menschen, sind die Lebensmittel wohlfeil und doch deren Anbau und Gewinnung lohnender, als in Europa. — Drei Fünftel der Bewohner der Union besitzen ihr eigenes Land. Eine freie ausgedehnte Handlung, unabgebaute Felder verschaffen allemal die nöthigsten Bedürfnisse. Die Bewohner leben bequem (comfortable) und glücklich, weil sie (mit Ausnahme der Bewohner New-Yorks und einiger Städte der atlantischen Küste) das Gift des Luxus, den müssigen Reichthum, den Unterschied des Adels, die Rechte der Erstgeburt und andere Scheingüter noch nicht kennen. — Dies sind die Hülfsquellen des Glücks der Union! Die erste und wichtigste ist aber unstreitig diese, daß der Einfluß des Lehenrechts nie über's Meer gekommen ist, um eine Klasse von Menschen zu dem traurigen Gehorsam zu verdammen, unter unbefugten Herren zu kriechen und für andere zu ar-

betten. — Die Sklaverei, welche noch in vielen Staaten der Union besteht, in zwölf Staaten aber bereits ganz abgeschafft ist, und wo die wenigen, im letzten Census mit aufgeführten Repräsentanten der Sklaverei ihre Freiheit nicht annahmen und größtentheils wegen vorgerückten Alters in den Familien ihrer Herren ihre Tage in Ruhe beschließen wollen, ist ein Uebel, dessen Entstehen die Amerikaner nicht verschuldet haben. Es ist ein Erbstück der Europäer, derer Politik und Industrie! und dieselbe durch einseitige Gesetze aufheben wollen, wäre ein Eingriff in die Eigenthumsrechte jedes einzelnen Sklavenbesitzers, dessen Eigenthum die Gesetze und Behörden eben so, wie jedes andere, schützen sollen und müssen. In Myraland, Virginien und Kentucky wird die Sklaverei in nicht allzu langer Zeit aufhören, weil es kaum mehr der Mühe lohnt, Sklaven zu halten und man an den nicht Sklaven haltenden Staaten recht deutlich sieht, daß nur freie Arbeit Staaten blühend und glücklich machen kann.

6. Städtewesen.

Das Städtewesen Amerika's unterscheidet sich schon in der Art der Entstehung der Städte merklich von dem Europäischen, und da das Innere des Landes keine geschlossenen Dörfer besitzt, wie wir sie in Europa haben, sondern das ganze Land in Ortschaften (Stadtgebiete — Townships — sprich: Taunschips) geschieden ist, die regelmäßig vermessen werden und durch Beschluß der Regierung bestehen, noch ehe Menschen sie zu bebauen da sind, kommen die jungen Städte auch regelmäßiger zu Stande, als die vom Zufall erschaffenen der alten Welt. — Ein Unterschied zwischen Städten, Marktflecken, Dörfern und Weilern, wie in Europa, findet ebenfalls nicht Statt, und die Städte unterscheiden sich von den übrigen Ortschaften nicht durch Mauern, denn diese kennt man nicht, noch durch eine besondere bürgerliche Gerichtsbarkeit, sondern lediglich durch das Zusammendrängen der Wohnungen, durch größere Volksmenge, durch lebhafte Betreibung bürgerlicher Gewerbe, die aber nirgends bevorrechtigt sind, und durch den Handel, der sich in ihnen konzentrirt, und dem sie in der Regel ihr Entstehen zu verdanken haben. Die Städte der Union sind, bis auf einige der Küstenstaaten, durchaus Kinder der neuern Zeit, alle mehr oder weniger regelmäßig angelegt, und häufig die Straßen und öffentlichen Plätze schon beim Vermessen des Landes durch die Behörden vorgezeichnet, häufiger aber noch von den bauenden Gemeinden, oder speculativen Unternehmern willkührlich angelegt. Ein planloses Bauen, wie es in Europa häufig angetroffen wird,

findet man nirgends, und die Regelmäßigkeit aller amerikanischen Städte, welche doch gewöhnlich aus der freien Vereinigung einzelner Bürger hervorgingen, beurkunden deutlich die Mündigkeit der Nord-Amerikaner für öffentliche Angelegenheiten. Die Kirchen und Banken der größeren Städte sind meistens in einem einfachen, imposanten, die öffentlichen Gebäude der Behörden aber in einem einfachen, obgleich edlen Style gebaut, theils um keinen Regierungs-Aufwand zu machen, theils um auch äußerlich das Untergeordnete derselben zu bezeichnen, demungeachtet würden Manche selbst europäischen Städten zur Zierde gereichen. Die Bauart der Häuser ist größtentheils englisch; im Norden findet man gewöhnlich Ziegel- und Fachwerk-Gebäude, im Süden steinerne, von Sand- oder Bruchsteinen; im Innern des Landes, auf neuen Ansiedlungen, herrscht das Blockhaus vor, ein kleines stallähnliches Gebäude von geschrotenen Balken, was für den Anfang dem Pflanzer zum schützenden Obdach dient, sowie die Kräfte desselben aber steigen, einem bequemeren schöneren Hause und Wirthschaftsgebäuden weicht. Die Bauart der Wohnungen im Lande ist indeß verschieden: anders baut der Landwirth oder Farmer im Norden, anders der Pflanzer oder Plantagenbesitzer im Süden, und nach den verschiedenen Nationen, welche das Land bewohnen, weicht auch die Bauart in etwas ab.

Alles Land in den Vereinigten Staaten, welches nicht Eigenthum einzelner Staaten oder einzelner Individuen ist, ruht in den Händen der Regierung der Union, ist sogenanntes Kongreßland, und nur in den atlantischen Staaten besitzt dieselbe keine Ländereien, ausgenommen den Distrikt Columbia, welcher ihr von Maryland und Virginien abgetreten wurde, und kleine Strecken, die einzelne Staaten ihr zur Anlage von Forts, Docks, Bauhöfen, Arsenalen und andern öffentlichen Zwecken cedirten. — Alle Ländereien werden, ehe sie zu Markte kommen, nach einem festgesetzten Plane auf Kosten der Regierung vermessen, und die Vermessungen der öffentlichen Ländereien auf eine Serie wahrer Meridiane gegründet, von denen der erste Haupt-Meridian in Ohio, der zweite in Indiana, der dritte und vierte in Illinois, der fünfte von der Mündung des Arkansas durch Arkansas und Missouri, der sechste durch die Halbinsel Michigan zieht. — Alle Meridiane gehen in gerader Linie von Norden nach Süden, und eine Basis, welche von Ost nach West streicht, durchschneidet die Meridiane, von denen aus und von der Basis alle Vermessungen unternommen werden. Die Vermessungslinien werden auf beiden Seiten an den Bäumen durch Einschnitte oder sonstige Merkmale angedeutet, so daß man sie leicht verfolgen kann. Alle sechs Meilen nennen die Feld-

messer einen Pfahl in die Erde, und von diesen Pfählen aus werden parallel mit der Basis und dem Meridiane andere Linien gezogen, durch welche das Land in Vierecke von sechs Meilen Länge und Breite getheilt wird. Jedes dieser Vierecke wird ein Stadtgericht (Township, Ortschaft) genannt und bekommt nach seiner Position eine Nummer. Alle Townships zählen von der Basis [illegible] und Norden, jede Reihe (Range — sprich: Rehndsch) [illegible] Townships aber, östlich und westlich vom Meridian. Alle Townships sind wieder in Vierecke von einer Meile eingetheilt, sechs also in 3 Quadrat-Meilen oder Sektionen von 630 Acres (1080 Magdeburger Morgen), und jede dieser Sektionen in Halbe-, Viertel- und Achtel-Sektionen geschieden. Die Leitung der Vermessungen führen 5 Oberfeldmesser (Surveyors-General), die Vermessung selbst geschieht durch Geodäten, welche durch die Oberfeldmesser angestellt werden, und für die Vermessung einer englischen Quadratmeile im Oberlande und auf den Prairien drei Dollars, in den südlichen Theilen der Union aber, wo Sümpfe, Bayous und Rohrbrüche die Arbeit erschweren, vier Dollars erhalten. Die Geodäten sind verpflichtet, dem Oberfeldmesser die Feldnoten jeder Vermessung zugleich noch mit einem Plane des vermessenen Townships zur Justifizirung zu überliefern; von diesen Dokumenten werden dann drei Kopien aufgenommen; eine davon in der Expedition des Oberfeldmessers, eine zweite beim Registrator des betreffenden Landamts, und eine dritte beim Kommissär des General-Landamts in Washington niedergelegt. — In jedem Land-Distrikt werden jährlich vierzig Townships vermessen, und zweimal jährlich öffentliche Landversteigerungen unternommen; — das Angebot ist ein und ein Viertel Dollar (2 fl. 86 kr. C. M.) oder 3 fl. 7 kr. rhl. für den Acre, und alle an dem bestimmten Tage nicht losgeschlagenen Ländereien sind fortwährend für diesen Preis von dem Landamte zu erwerben. Die Section Nr. 16 jedes Townships kommt nicht zum Verkauf, sondern wird zur künftigen Erhaltung der Ortschaftsschulen reservirt, und außerdem in jedem Staate für Colleges und Universitäten bedeutende Landstriche gesichert. — Alle auf Kongreß-Ländereien befindlichen Salzquellen und Blei-Minen kommen jetzt ebenfalls nicht mehr zum Verkauf, sondern werden zum Besten des Staats unter Leitung des Präsidenten verpachtet. Fünf Prozent aller Verkäufe öffentlicher Ländereien werden zum Besten der betreffender Staaten reservirt, und zwei Fünftel dieser Summen vom Kongreß zur Eröffnung von Straßen, zwei Fünftel von dem Staate zur Förderung des Unterrichts verwandt.

In allen Ländern sind genaue Karten, Vermessungen und Flundschaften oder Feldmesser-Noten des betreffenden Land-Distrikts

niedergelegt und mit der größten Bereitwilligkeit werden dieselben jedem Kauflustigen aufgeschlagen, um aus denselben die noch unverkauften ganzen, halben und vierten Sectionen notiren zu können. Hat man sich ein Stück Land ausgewählt, so läßt man es auf dem Land-Amt beim Registrator eintragen, und bezahlt dem Einnehmer gegen dessen Quittung 1¼ Dollars für den Acre. Nach einiger Zeit erhält man dann den, vom Präsidenten in Washington unterzeichneten Grundbrief (Deed — sprich: Dihd), und hat in diesem die größte Garantie von der Welt, da in den Land-Aemtern eine Täuschung unerfindlich ist. — Eine große Fläche öffentlicher Ländereien ist im Besitze von Personen, die, ohne Besitztitel aufweisen zu können, sich auf denselben angesiedelt haben, und Jedem ist es unbenommen, sich auf diese Art auf unverkauftem Kongreßlande, als sogenannte Squatter niederzulassen. — Gewöhnlich geschieht dieß, um unvermeidliche Verzögerungen, Land im Markt und zum Vermessen zu bringen, zu beseitigen, seltener aber von Seiten der Landlosen, um die Zahlung des Landes zu verzögern, obgleich mancher Arme nur dadurch sein Fortkommen gründete. Durch ein besonderes Gesetz haben diese Art Ansiedler vor allen anderen Käufern das Verkaufs-Recht (preëmtive right), sind aber durch nichts vor Ueberbieten gesichert; und müssen öfters bei den öffentlichen Versteigerungen der neuvermessenen Ländereien, durch ein sogenanntes Schweigegeld (Hush money), den Mitbieter zum Abtritt bewegen. — Jetzt kann man noch auf eine andere Art Kongreßland erwerben. Es besteht nämlich die Einrichtung, daß solchen Soldaten, welche in der Armee der Vereinigten Staaten einen Krieg mitgemacht haben, Staatsländereien (bounty lands) gegeben werden. Alle jene Soldaten nun, welche den Krieg gegen Mexiko mitmachten, erhielten außer ihrer Löhnung eine Landschenkung von 160 Acres, und zwar dergestalt, daß ihm eine von jedem Landamte zu respektirende Regierungsanweisung (military land-warrant) auf 160 Acres Land eingehändigt wurden. Die meisten Soldaten haben diese Warrants für 80 bis 150 Dollars an Spekulanten verkauft, die sie mit einigem Gewinn wieder an Ansiedlungslustige verkaufen, und diese suchen sich nun in irgend einem Theile irgend eines Staates der Union für jeden in ihren Händen befindlichen Land-Warrant 160 Acres vermessend und noch unverkauftes Kongreßland aus, und geben dem Landamte die Regierungsanweisung als vollgültige Zahlung.

7. Land- und Wasserstraßen; — Eisenbahnen, Kanäle, Telegraphen.

Obgleich kein Land der Welt so von der Natur mit schiffbaren Flüssen gesegnet ist, als Nord-Amerika, so hat aber auch keines so viel für Kommunikationsmittel aller Art gethan als dieses; vom mächtigen Mississippi an bis auf die unbedeutendsten Meereseinläße und Buchten herab, sind alle amerikanischen Gewässer mit Dampfschiffen, Böten und Flößen bedeckt, und wo die natürliche Verbindung nicht hinreicht, ist das Land von zahllosen Kanälen und Eisenbahnen durchschnitten. — Dampfschiffe setzen alle Küstenstädte mit einander in Verbindung und nähern das Innere des Landes dem Meere, und auf den westlichen Gewässern, dem Mississippi, Ohio, Missouri und deren Zuflüssen allein, sind gegenwärtig gegen 600 Dampfschiffe mit 120,000 Tonnen Gehalt in Bewegung. Die Flüsse des Westens sind mit dem atlantischen Meere, und die Seen des Nordens durch eine künstliche Wasserkommunikation, die fast halb so lang ist, als der Mississippi selbst, mit dem Golf von Mexiko verbunden. Die Meilenzahl der im Jahr 1850 vollendeten Kanäle betrug 3814 Meilen, ohne alle andern durch Schleusen schiffbar gemachten Flüsse mit einzurechnen, wodurch sich weit über 4000 Meilen herausstellen würden; und alles dieß in ungefähr 40 Jahren. Die größte Meilenzahl haben die Staaten Pennsylvanien (1015), New-York (804), Ohio (705), Indiana (299), Virginien (169), Maryland (136). Am 28. Dezember 1829 wurde eine Strecke von 13 Meilen Länge auf der Baltimore- und Ohio-Eisenbahn eröffnet. Vor die Wagen hatte man Pferde gespannt. Es war dieß der erste Bahnzug mit Fahrgästen in den Vereinigten Staaten. Im J. 1848 waren 5763½ Meile Eisenbahnen dem Verkehr übergeben; im Jahr 1850 betrug die Länge sämmtlicher Bahnen 8500 Meilen und Ende Juli 1851 wurden 10,129 Meilen Schienenwege befahren; sämmtlich im Osten des Mississippi, da Texas, Arkansas, Missouri und Iowa noch keine Eisenbahnen hatten. Die längste ist bis jetzt die New-York- und Erie-Bahn sie hat 467 Meilen Länge. Massachusetts hatte 1 Meile Schienenweg auf jede 7 Geviertmeilen seiner Oberfläche; New-Jersey 1 auf 22, New-York 1 auf 28, Maryland 1 auf 31, Ohio 1 auf 58, Georgia 1 auf 76. Die Gesammtzahl der Eisenbahnen in den Vereinigten Staaten betrug zu der angegebenen Zeit nicht weniger als 305.

Davon in:

Staaten.	Bahnen.	Meil. im Betrieb.	M. im Bau.	Kosten.	
Maine	8	258	121	6,796,518	Dollars
New-Hampshire	16	462	58	14,145,755	"
Vermont	8	369	168	13,069,364	"
Massachusetts	36	1142	—	51,884,572	"
Rhode-Island	2	60	30	2,614,484	"
Connecticut	13	551	65	17,498,599	"
New-York	44	1649	1098	60,784,157	"
New-Jersey	11	304	40	7,445,000	"
Pennsylvania	46	1087	538	44,106,949	"
Delaware	2	16	11	600,000	"
Maryland	3	335	172	13,043,888	"
Virginia	12	483	328	7,798,358	"
Nord-Carolina	3	249	162	4,000,000	"
Süd-Carolina	3	292	135	7,243,678	"
Georgia	13	784	200	13,922,361	"
Florida	2	54	—	250,000	"
Alabama	4	244	55	4,750,000	"
Mississippi	3	88	30	1,718,000	"
Louisiana	5	89	—	663,000	"
Tennessee	3	—	462	—	—
Kentucky	5	77	380	1,500,000	"
Ohio	27	690	1341	12,768,793	"
Michigan	4	411	33	8,046,340	"
Indiana	18	256	851	4,600,000	"
Illinois	11	149	1176	2,960,000	"
Wisconsin	2	20	136	400,000	"
	305	10,129	7560	302,590,118	Dollars.

Im April 1852 waren 10,814 Meilen im Betrieb und 10,898 im Bau begriffen.

Die Kanäle der Vereinigten Staaten sind älteren Ursprungs, als die Eisenbahnen, doch nur einige der kleineren vor dem Jahre 1820 entstanden; alle andern erst seit jener Zeit. Die natürliche Wasserverbindung scheint die Bewohner der Union aufzufordern, diesen Zweig der innern Verbesserungen nicht zu vernachlässigen, und, einem Netze gleich, durchziehen bereits die Kanäle das Land, verbinden die Flußschifffahrten mit einander, und bilden, in gerader Linie genommen, eine Strecke, welche mehr als die Entfernung zwischen London und Philadelphia ausfüllen würde. Unter den bis Schluß 1851 vollendeten Kanälen verdient der große Erie-Kanal, welcher den Hudson mit dem Erie-See verbindet, besondere Erwähnung, da er bis jetzt der größte aller in der Welt ausgeführten Kanäle ist, und eine Länge von 364 Meilen hat;

auf dem Wasserspiegel hat derselbe eine Breite von 40, auf der Sohle 28 Fuß Breite, und eine Wassertiefe von 4 Fuß; auf seinem höchsten Punkte ist er 849' über die Meeresfläche erhaben, hat 97 Schleußen und trägt Ladungen von 200,000 Pfund. Die Schifffahrt auf demselben ist höchst angenehm. Man erstaunt über die Anlage und über die unsägliche Mühe und Kosten bei der Ausführung dieses Riesenwerks. Der Kanal führt oft weite Strecken durch mächtige Felsen, und trägt seine Schiffe mittelst der Schleußen über 15 Stockwerk Höhe. Zwischen Utica und Montezuma führen 100 Brücken und 50 Straßen über denselben, und bei Rochester führt ein 780 Fuß langer Aquadukt den Kanal über den darunter hinwegströmenden Genesseefluß. Man arbeitet jetzt daran, dieses mächtige Kunstwerk mit dem Susquehanna und dem Alleghany, und durch diesen mit dem Ohio zu verbinden, wodurch die großen canadischen Seen mit dem Mississippi und seinen zahlreichen großen Nebenflüssen in Kommunikation treten. — Bemerkenswerth sind ferner noch: der Chesapeake- und Delaware-Kanal, von 14 Meilen Länge; der Chesapeake-Ohio-Kanal, der von Georgetown nach Pittsburg führt, die Alleghany-Gebirge mittelst 398 Schleußen übersteigt, und eine durch Felsen gebrochene tunnelähnliche Passage von fast 2 Stunden Länge erhalten wird; er ist noch im Bau begriffen, wird 340 Meilen Länge erhalten und erfordert nach dem Anschlag einen Kostenaufwand von 27 Millionen Dollars; — der Black-River-Kanal; — der Pennsylvania-Kanal von 277, der Schuylkill-Kanal von 110, und der Wabasch- und Erie-Kanal von 200 Meilen Länge, auf welche alle wir später zurückkommen werden.

Die Postämter und Poststraßen haben sich in demselben Verhältniß vermehrt, als Kanäle und Eisenbahnen. Gute Landstraßen führen bis an die äußersten Enden des westlichen Binnenlandes, und von dort nach den Küsten. Die Straßen sind in einem Normalmaaß, alle zu 25 Fuß Breite angelegt. Von jeder Meile zur andern ist ein Meilenstein, der die Entfernung von beiden Endpunkten der Straße anzeigt. Die Summe aller Poststraßen im ganzen Gebiet der Union, welche sich im Jahre 1790 auf 1857 Meilen belief, war 1800 schon auf 20,817, im Jahre 1810 auf 36,407, 1820 auf 72,492, 1830 auf 115,176, 1840 auf 155,739 Meilen gestiegen und beträgt jetzt 178,762 Meilen; im gleichen Verhältniß nahm die Zahl der Postämter zu, und die 75, welche im Jahre 1790 bestanden, hatte sich bis 1851 auf 21,551 vermehrt. Regelmäßigen direkten Postverkehr unterhalten die Vereinigten Staaten mit England, Deutschland (Bremen), Frankreich, mit Mexiko, West- und im Süd- und Mittelamerika, wo sich an

die in Chagres einlaufenden Dampfer auf der Westküste eine Dampfschiffpost anschließt, die südlich bis Valparaiso, nördlich bis Californien und Oregon reicht, 20 Dampfer versehen den Postdienst. Das Gesammteinkommen des Postamtes belief sich 1850 auf 5,552,971 Dollars 48 Cents. Betrachtet man die Menge und den Umfang aller dieser Verbesserungen und Einrichtungen, die unglaublich kurze Zeit, in welcher sie zu Stande kamen, den hohen Preis der Arbeit (25 bis 30 Dollars monatlich für einen Arbeiter an einer Eisenbahn oder einem Kanale) und die verhältnißmäßig dünne Bevölkerung des ungeheueren Gebietes der Vereinigten Staaten, so muß man sich gestehen, daß die Amerikaner in diesen Zweigen der National-Betriebsamkeit alle Völker übertreffen. Selbst die Fortschritte Englands erscheinen dagegen kleinlich, und das Festland von Europa kann noch gar keinen Maaßstab des Vergleichs liefern. — Alle diese Unternehmungen kommen indessen in Amerika ganz anders zu Stande, als in Europa. Die Regierung befaßt sich damit dort durchaus nicht, sondern überläßt alles der Privatthätigkeit, und nur in New-York und Pennsylvanien haben die Regierungen jener Staaten eigene Kanäle und Eisenbahnen zum Besten der Staaten in Ausführung gebracht. Alle andern Kanal-, Eisenbahn-, Brücken- und Straßenbauten entstanden durch Privatgesellschaften auf Aktien, welche gewöhnlich die, dem projektirten Werk zunächst wohnenden Landbesitzer an sich kauften, weil durch dasselbe der Werth ihrer Besitzungen gesteigert wurde. Nach Vollendung einer Unternehmung wird die Rechnung mit allen Belegen der Regierung vorgelegt, und diese bestimmt nun, nach einer annähernden Berechnung, mit Rücksicht der Unterhaltungskosten, das Brücken-, Wege- oder Kanalgeld. — Auch in der Errichtung elektromagnetischer Telegraphen haben die Vereinigten Staaten alle andern Völker überflügelt. Am 1. Januar 1849 waren 42 Telegraphenlinien auf einer Strecke von 10,339 Meilen theils in Benutzung und theils in Ausführung begriffen, die fast alle nach Morse Patent und sämmtlich von Privatgesellschaften errichtet und zur beliebigen Benutzung des Publikums gestellt sind. Die Taxe für bis zu 10 Wörtern, auf eine Entfernung von 2 Meilen, beträgt 15 Cents und für jedes Wort mehr und bis zu einer Entfernung von 150 Meilen 1 Cent mehr. Von Washington, dem Sitze des Kongresses, bis New-Orleans, (Entfernung 1716 Meilen) kosten die ersten 10 Wörter 2 Dollars und jedes weitere Wort 10 Cents. Die Preise sind demnach bedeutend niedriger als auf den deutschen Telegraphenlinien, was in den verhältnißmäßig billigen Herstellungs- und Betriebskosten seinen Grund hat. Nur an den Hauptpunkten einer nordamerikanischen

Telegraphenlinie schreibt Herr von Roß, sieht man Bäume, an den übrigen Punkten ist den Farmern, über deren Land die Linie läuft, die Lieferung der Pfähle, das Einrammen derselben und die Aufsicht darüber übertragen, wofür sie einen Antheil am ganzen Unternehmen erhalten, und so zu natürlichen Beschützern derselben gemacht werden. Jetzt will man eine Telegraphenlinie zwischen St. Louis (Missouri) und San Francisco (Californien) errichten, welche eine Strecke von 500 geographische Meilen durchlaufen und etwa 375,000 Dollars kosten wird, und eine zweite von einem der hervorspringendsten Küstenpunkte der Union (oder von Halifax) bis zu einem angemessenen Punkte an der Südwestküste Irlands und unter das irische Meer durch nach England. Kommt diese Telegraphenlinie zu Stande, so wird die halbe Welt mit den Zauberdrähten umgürtet und die Zeitungen von New-Orleans z. B. würden im Stande sein, die Ereignisse zu melden, die sich die Nacht vorher in Italien zugetragen, 8000 Meilen weit, und in deutschen Blättern würde man heute lesen, was gestern in Mexiko geschah. — So kommen in Amerika auf die leichteste und einfachste Weise die größten, und, obschon nur Privatpersonen die Unternehmungen ausführen, die zweckmäßigsten Anstalten, bei denen keine Kosten gespart werden, dadurch zu Stande, daß die Regierungen sich nicht in diese Angelegenheit mischt, sondern den Bürgern freie Hand läßt. — Jahrelang könnte die ganze gegenwärtige Bevölkerung der Union an der Ausführung der jetzt unternommenen Eisenbahnen und Kanäle Arbeit und Beschäftigung finden, und vielleicht ein halbes Jahrhundert hindurch nur in diesem Zweige der Betriebsamkeit beschäftigt seyn, und doch findet dieses Volk, das an Zahl der Hälfte der Bevölkerung Deutschlands gleichkommt, und über einen acht bis zehnmal größern Raum verbreitet ist, bei allen diesen Unternehmungen noch die nöthige Zeit zur Erweiterung seines Handels, seiner Manufakturen und seiner Gewerbe!! —

8. Staatsverfassung und Staatsverwaltung.

Die Union ist kein Staat im gewöhnlichen Sinne des Worts, kein Einzel-Staat, sondern ein Verein unabhängiger Staaten, eine Konföderation, ein Kollektiv-Staat, der aus 32 einzelnen, in ihren inneren und häuslichen Angelegenheiten völlig getrennten Staaten und Territorien besteht, welche sich in Absicht auf ihre äußern und allgemeinen Angelegenheiten mit einander verbunden, eine aus allen Staaten gebildete Central-Gewalt gegründet, und dieser einen Theil ihrer Macht übertragen haben, um dadurch kräftiger und größer als ein Volk dastehen zu können. Zwar scheint die Absicht, einen

solchen Kollektivkörper zu bilden, nicht ursprünglich im Plan des Abfalls von Großbritannien gelegen zu haben, indeß fühlte man schon bei den ersten General-Versammlungen die Nothwendigkeit des vereinten Wirkens; zwar glaubte man, diese Verbindung nur für die Dauer des Kriegs eingehen und unterhalten zu müssen, doch die öffentliche Noth, der Schuldenzustand, vereinigte schon im Jahre 1781 dreizehn Provinzen dahin, daß sie mit Beibehaltung ihrer vollen Souveränetät und aller, der Centralgewalt nicht ausdrücklich übertragenen Rechte, auf alle andere Gewalt verzichteten, und somit kein einseitiges Bündniß, keinen einseitigen Krieg und Frieden zu schließen, keine stehenden Truppen als in den Festungen zu halten, keine besonderen Münzen zu schlagen ꝛc. sich zusagten. Nach dem Kriege riß Mißtrauen, besonders der Schulden wegen ein, und mehrere Jahre schwebte der Staat in haltungsloser Anarchie hin, bis 1787 auf Madisons Vorschlag 12 Provinzen unter Washingtons Vorsitz in einen Bund zusammen traten, und den Föderativstaat bleibend beschlossen, dem allmählich alle übrigen beitraten. Durch diesen Schritt haben sich die einzelnen Staaten nichts vergeben, sie haben dem aus ihrer Mitte selbst gebildeten Kongreß nur einen Theil ihrer Gewalt übertragen, um diese vereint für die wichtigsten Angelegenheiten des Landes desto kräftiger ausüben zu können. Eine solche Centralgewalt muß aber stark und kräftig, eines in sich seyn, und das konnte sie nur dadurch werden. Die Einrichtung und Verwaltung des einzelnen Haushalts der Provinzen, die Erhebung der zu diesem Zweck erforderlichen Auflagen, die Einrichtung des Schulwesens blieb jedem Staate vorbehalten, der für diese Zwecke sein Ober- und Unterhaus (Senat und Assembly) und einen Gouverneur besitzt, die zusammen die gemeinschaftliche Landesregierung ausüben. Nur die das gemeinsame Wohl des ganzen Landes betreffenden Angelegenheiten haben nicht mehr die einzelnen Staaten zu entscheiden, sondern dieß ist Sache der Centralgewalt, des Kongresses, und da dieser aus Deputirten sämmtlicher Staaten gebildet wird, die noch überdieß verantwortlich bleiben, so ist weder eine gegründete Eifersucht, noch ein Mißbrauch der Gewalt denkbar. Die in der Centralgewalt enthaltenen einzelnen Staatsgewalten: die gesetzgebende, die exekutive und richterliche, sind wiederum scharf getrennt, mehr als irgendwo, und darin besteht eigentlich das Glück des Landes. Diese Scheidung ist auch durch die Grundsätze der einzelnen Staaten unterstützt, und durch sie entstand die Herrschaft der Gesetze und nicht der Menschen.

Die gesetzgebende Macht der Union beruht in einem Kongreß, bestehend aus einem Senat und einem Hause der

Repräsentanten. — Die Mitglieder des Hauses der Repräsentanten werden alle zwei Jahre durch das Volk der verschiedenen Staaten gewählt; der Wählbare muß wenigstens 25 Jahre alt, 7 Jahre lang Bürger der Vereinigten Staaten, und in dem Staate wohnhaft seyn, der ihn zum Abgeordneten wählte. Von je 40,000 Seelen der Bevölkerung wurde ursprünglich Einer gewählt; nach einer Akte des Kongresses von 1842 aber die Zahl der Wähler in jedem Staate auf 70,680 Seelen erhöht, so daß die gegenwärtige Zahl der Repräsentanten sich auf 228 beläuft. — Der Senat besteht aus zwei Mitgliedern von jedem Staate, die durch die verschiedene Staatslegislaturen auf 6 Jahre erwählt werden, und von denen alle zwei Jahre ein Drittel ausscheidet und durch neue ersetzt wird. Ein Senator muß wenigstens 30 Jahre alt, 9 Jahre Bürger der Vereinigten Staaten gewesen, und zur Zeit der Wahl ein Bewohner des ihn wählenden Staates seyn. Die Zahl der Senatoren beläuft sich gegenwärtig auf 58. Präsident des Senats ist der jedesmalige Vice-Präsident der Vereinigten Staaten, welcher jedoch nur dann eine Stimme hat, wenn die übrigen getheilt sind. Nur in dem Falle, daß derselbe die Würde des Präsidenten bekleidet (bis jetzt [seit 1840] zweimal eingetreten), oder in seiner Abwesenheit fällt dem Senate die Wahl anheim. Der Senat besitzt außer seiner Befugniß als gesetzgebender Körper auch die eines Gerichtshofes bei Staatsanklagen; das Erkenntniß ist alsdann nur durch zwei Drittheile der Mehrheit zu erlassen und kann allein über Amtsentsetzung, so wie über Unfähigkeit zur Bekleidung von Aemtern entscheiden; das weitere Verfahren vor einem Schwurgericht ist dadurch nicht behindert. Der Kongreß versammelt sich wenigstens einmal im Jahre, und zwar regelmäßig am ersten Montage des Decembers, wofern nicht ein Gesetz ihn auf einen andern Tag zusammenberuft. — Jedes Haus hat das Recht, die Vollmachten seiner Mitglieder zu prüfen, seine Geschäftsordnung festzusetzen und ein Mitglied oder Mitglieder auszustoßen; letzteres kann jedoch nur mit zwei Drittel der Mehrheit geschehen. Die Verhandlungen werden durch ein Tagebuch veröffentlicht, wenn nicht die Geheimhaltung als nothwendig beschlossen ist; die Veröffentlichung der Ja's und Nein's erfolgt auf Verlangen von wenigstens einem Fünftheil der Mitglieder. Verlegung der Sitzungen an einen andern Ort oder Unterbrechung derselben zu längerer Zeit als auf die von drei Tagen, ist ohne Beistimmung beider Häuser untersagt. — Repräsentanten und Senatoren erhalten Taggelder, sie sind frei von Haft, mit Ausnahme schwerer Staats- und Kriminalverbrechen und können nicht wegen ihrer Aeußerungen in den Sitzungen zur Rechenschaft gezogen werden. Bekleidung irgend

eines Amtes ist aber Senatoren und Repräsentanten untersagt. — Ohne die Zusammenwirkung beider Häuser kann kein Gesetz durchgehen; hat diese Statt gefunden, so wird das Gesetz dem Präsidenten vorgelegt, der es im Fall der Billigung unterzeichnet, wo nicht, es mit seinen Einwürfen begleitet, dem Kongreß zur nochmaligen Erwägung zurück schickt, in welchem Falle es nur durch Zustimmung von zwei Drittheilen der Mitglieder Gesetzeskraft erhält. Schickt jedoch der Präsident das Gesetz nicht innerhalb zehn Tagen zurück, so erhält es auch ohne seine ausdrückliche Zustimmung Gesetzeskraft.

Der Kongreß hat die gesetzliche Macht: 1. Direkte und indirekte Abgaben aufzuerlegen und heben zu lassen, um die Schulden der Union zu bezahlen, und für die allgemeine Vertheidigung und Wohlfahrt der Vereinigten Staaten zu sorgen; doch müssen alle von ihm auferlegte Abgaben in dem ganzen Umfange der Vereinigten Staaten gleichförmig seyn; — 2. Anleihen auf den Kredit der Union zu machen; — 3. Handelsangelegenheiten mit fremden Nationen, mit den Indianischen Volksstämmen und zwischen den verschiedenen Staaten unter einander zu regulieren; — 4. gleichförmige Naturalisations- und Fallit-Gesetze in der ganzen Union zu erlassen; — 5. Münzen zu prägen und ihren, so wie fremder Münzen Werth zu bestimmen; auch Maaße und Gewicht festzusetzen; — 6. für die Bestrafung der Falschmünzer und Verfälscher von Staatspapieren Sorge zu tragen; — 7. Postämter und Poststraßen anzulegen; — 8. die Fortschritte nützlicher Künste und Wissenschaften, durch das den Schriftstellern und Erfindern auf ihre Schriften und Erfindungen, zu befördern; — 9. Gerichtshöfe zu errichten, welche dem obersten Gerichtshofe untergeben sind; — 10. Seeräubereien und andere auf der offenen See begangene Rechtsverletzungen und sonstige Vergehungen gegen das Völkerrecht zu beurtheilen und zu bestrafen; — 11. Krieg zu erklären, Kaperbriefe zu ertheilen, und über die den Feinden zu Wasser und zu Lande abgenommene Beute Vorschriften zu erlassen; — 12. Truppen auszuheben und zu unterhalten, doch soll für diesen Zweck keine Geldbestimmung länger als zwei Jahre gültig seyn; — 13. eine Seemacht zu errichten und zu unterhalten; — 14. Vorschriften zur Leitung und Regulirung der Land- und Seemacht zu erlassen; — 15. die Miliz zur Vollstreckung der Gesetze der Union aufzufordern, Aufstände zu unterdrücken und feindliche Einfälle zurückzutreiben; — 16. für die Organisation, Bewaffnung und Disciplinirung der Miliz zu sorgen, und denjenigen Theil derselben, der etwa zum allgemeinen Dienst der Union gebraucht wird, Vorschriften zu er-

theilen, wobei jedem Staate die Ernennung der Offiziere vorbehalten bleibt; — 17. in allen Fällen über denjenigen Distrikt, (in so ferne er nicht über 10 Meilen im Quadrate an Flächeninhalt beträgt) der durch Abtretung eines einzelnen Staates und Annahme von Seiten des Kongresses der Sitz der Regierung der Vereinigten Staaten wird, die ausschließliche Gesetzgebung zu haben, auch die nämliche Gewalt über alle zur Errichtung von Forts, Magazinen, Schiffswerften und andern nothwendigen Werkstätten von einzelnen Staaten erkaufte Plätze in Ausübung zu bringen; — 18. alle nöthigen Gesetze zu erlassen, um die vorerwähnte, so wie auch jede andere verfassungsmäßige Gewalt der Regierung der Vereinigten Staaten zur Ausführung zu bringen; — die Einwanderung soll nicht verboten werden, doch kann der Kongreß auf Einwanderungen eine Abgabe legen, welche jedoch 10 Dollars für jede Person nicht übersteigen darf; — die Habeas-Corpus-Akte soll nie aufgehoben werden; es wäre denn, daß die öffentliche Sicherheit solches in Fällen des Aufruhrs und auswärtiger Angriffe erfoderte; — es soll keine Bam-Bill (Bill of attainder, welche die Einziehung der Güter und den bürgerlichen Tod des Verbrechers zur Folge hat), oder ein rückwirkendes Gesetz erlassen werden; — keine Personensteuer oder andere direkte Abgabe soll anders als nach Verhältniß einer gehörigen Zählung und Veranschlagung aufgelegt werden; keine Taxen oder Abgaben sollen auf Waarenartikel gelegt werden, welche der Staat ausführt; — es sollen nur in Gemäßheit gesetzlicher Bestimmungen Gelder aus dem öffentlichen Schatz gezogen werden, und von Zeit zu Zeit soll eine regelmäßige Rechnung über die Einnahme und Ausgabe aller öffentlichen Gelder bekannt gemacht werden; kein Adelsdiplom soll von den Vereinigten Staaten ertheilt werden und Niemand, dem von ihnen ein besoldetes oder unbesoldetes Amt anvertraut ist, darf ohne Bewilligung des Kongresses Geschenke, Vortheile, Aemter oder Titel irgend einer Art von einem fremden Könige, Fürsten oder auswärtigen Staat annehmen.

Keiner der einzelnen Staaten darf Traktate oder Bündnisse schließen, Kaperbriefe ertheilen, Münze prägen, öffentliche Schuldpapiere ausstellen, auch auch irgend etwas anders als Gold und Silber zur Bezahlung seiner Schulden anbieten; auch darf es keine gesetzlichen Verfügungen, wodurch Jemand eines Vergehens für überführt erklärt wird (Bill of attainder, siehe oben), keine rückwirkenden oder eine eingegangene kontraktmäßige Verbindlichkeit entkräftigende Gesetze erlassen und keine Adelstitel ertheilen. — Kein einzelner Staat darf ohne des Kongresses Bewilligung Ein- oder Ausfuhr-Abgaben einführen, ausgenommen diejenigen, welche zum

unumgänglich nöthig seyn möchten, seine Oberaufsichtsgesetze auszuführen; der reine Ertrag aller von dem Staate auferlegten Ein- und Ausfuhr-Abgaben soll dem Staatsschatz der Vereinigten Staaten zu gut kommen, auch sollen alle solche Gesetze der Revision und Kontrole des Kongresses unterworfen seyn. — Kein Staat soll ohne Zustimmung des Kongresses Abgaben auf den Tonnengehalt legen, in Friedenszeiten Truppen oder Kriegsschiffe halten, mit einem andern Staate oder mit einer fremden Macht sich in Verbindungen oder Kriege einlassen, in so fern er nicht wirklich angegriffen oder in solcher augenscheinlichen Gefahr ist, daß kein Aufschub möglich wäre.

Die Exekutiv-Gewalt beruht in einem Präsidenten, der auf vier Jahre folgendermassen erwählt wird: jeder Staat ernennt auf diejenige Weise, welche dessen gesetzgebende Behörde für angemessen hält, eine Anzahl von Wählern, die der ganzen Zahl von Senatoren und Repräsentanten dieses Staats auf dem Kongresse gleich ist. Allein es kann weder ein Senator oder Repräsentant, noch irgend Jemand, der ein auf Vertrauen beruhendes oder besoldetes Amt von den Vereinigten Staaten erhalten hat, Wähler seyn. Diese Wähler versammeln sich an einem und dem nämlichen Tage in ihren verschiedenen Staaten, und geben durch Ballotement ihre Stimmen über die zum Präsidenten und Vicepräsidenten zu ernennenden Personen ab, deren Eine zum wenigsten kein Bewohner des nämlichen Staats seyn darf. Die Stimmenverzeichnisse werden an den Präsidenten des Senats geschickt, der sie in Gegenwart beider Häuser eröffnet und zählt. Derjenige, welcher die größte Anzahl von Stimmen zur Präsidentenstelle vereinigt, wird als gewählt anerkannt, vorausgesetzt, daß er zugleich die Stimmen der Mehrheit sämmtlicher ernannten Wähler für sich hat. Ist letzters bei keinem der Fall, so wählt das Haus der Repräsentanten aus denjenigen Kandidaten, welche die meisten Stimmen für sich vereinigen, in so weit ihre Zahl nicht größer als drei ist, den Präsidenten durch Ballotement. Uebrigens ist nur derjenige wählbar, der entweder ein eingeborner Bürger der Vereinigten Staaten ist, oder doch zur Zeit der Annahme der Verfassung Bürger war; auch muß er 14 Jahre daselbst gewohnt haben und darf nicht unter 35 Jahre alt seyn. Bei Erledigung der Würde durch Tod, Abdankung, Entsetzung u. s. w. besteidet der Vice-Präsident dieselbe; tritt auch bei diesem einer der angeführten Fälle ein, so ernennt der Kongreß den Beamten, welcher die Stelle bis zur nächsten Wahl bekleidet. Der Präsident erhält eine Besoldung (25,000 Dollars jährlich) und leistet vor seinem Amtsantritt den Eid auf Erhaltung der Verfassung. Er ist Oberbefehlshaber der

Land- und Seemacht der Union und der Miliz der einzelnen Staaten, sobald sie in den aktiven Dienst der Vereinigten Staaten tritt. Er kann von jedem Staatsdiener irgend eines exekutiven Departements schriftliche Berichte über Gegenstände seines Dienstzweiges fordern; auch hat er die Macht, für Vergehungen gegen die Vereinigten Staaten, in so fern sie nicht eigentliche Staatsverbrechen sind, Verweise und Vergebung zu ertheilen. — Er ist ermächtigt, nach Zuziehung und Bewilligung des Senats, Traktate zu schließen, vorausgesetzt, daß zwei Drittel der anwesenden Senatoren ihm beistimmen. Ihm liegt es ob, mit Zuziehung und Einwilligung des Senats, Gesandte, bevollmächtigte Minister, Konsuln, Mitglieder des höchsten Gerichtshofes und alle solche Staatsdiener der Union zu ernennen, über deren Anstellung keine andere gesetzliche Bestimmung erlassen ist, oder noch erlassen werden möchte. Doch steht es dem Kongreß frei, seinem Gutbefinden nach die Anstellung der Unterbeamten dem Präsidenten allein, den Gerichtshöfen oder den Departements-Chefs gesetzlich anheim zu stellen. Der Präsident besetzt alle Stellen, welche, so lange der Senat nicht versammelt ist, erledigt werden, durch Ertheilung von Commissionen, die am Ende der nächsten Senatssitzung erlöschen. Er muß dem Kongreß von Zeit zu Zeit über den Zustand der Union Bericht erstatten und denselben die nöthigen Maßregeln zur Erwägung vorschlagen. In außerordentlichen Fällen darf er beide Häuser oder irgend eines derselben zusammenberufen, und im Fall sie verschiedener Meinung wären, sie bis zur regelmäßigen Zusammenkunft vertagen. Er empfängt Gesandte, trägt Sorge, daß die Gesetze getreulich ausgeführt werden und vollzieht die Bestallungen aller Staatsdiener der Union.

Die oberrichterliche Macht der Vereinigten Staaten beruhet in einem höchsten Gerichtshofe und in den niederen Tribunalen, welche der Kongreß bestellt; sämmtliche Ober- und Unterrichter behalten ihre Aemter, so lange sie dieselben pflichtmäßig versehen, und erhalten für ihre Dienste einen regelmäßigen Gehalt, welcher während ihrer Amtsführung nicht verringert werden darf. — Die oberrichterliche Macht erstreckt sich auf alle nach der Billigkeit zu entscheidende Fälle, welche aus der Konstitution, den Gesetzen und Traktaten der Union entstehen, ferner auf alle Entscheidungen, in Beziehung auf Gesandte, bevollmächtigte Minister und Konsuln, auf alle in die Seerechte einschlagende Angelegenheiten, auf Streitfragen, worin die Vereinigten Staaten als Partei befangen sind, auf Streitigkeiten zwischen zwei oder mehreren Bundesstaaten, zwischen einem Staat und den Bürgern eines andern Staats, zwischen Bürgern verschiedener Staaten, zwischen

Bürgern eines und des nämlichen Staats in Streitigkeiten über Ländereien und Grundstücke, welche der obern Gewalt verschiedener Staaten unterworfen sind, und zwischen einem Staat und dessen Bürgern und auswärtigen Staaten, Bürgern oder Unterthanen. In allen Rechtsangelegenheiten, welche Gesandte oder Konsuln betreffen, oder worin ein Bundesstaat Partei ist, hat der höchste Gerichtshof die Gerichtsbarkeit in erster Instanz, in allen übrigen Fällen erkennt er jedoch in letzter Instanz, mit denjenigen Ausnahmen, welche der Kongreß für gut findet.

Die Untersuchung aller Verbrechen, ausgenommen Staatsverbrechen, geschieht durch Geschworne, und zwar in denjenigen Städten, wo das Verbrechen begangen ist; für Verbrechen außerhalb der Grenzen ist der Ort durch ein Gesetz vom Kongresse zu bestimmen. Als Hochverrath gilt allein die Erregung eines Krieges gegen die Vereinigten Staaten oder Hülfsleistung und Unterstützung der Feinde. Die Bestrafung hat nicht die Beschimpfung der Familie zur Folge. — In jedem Staate wird den öffentlichen Akten jedes andern Staats vollkommener Glaube beigemessen, und dem Kongresse steht die Bestimmung der beweisenden Formen frei. — Neue Staaten können durch den Kongreß, wenn sie die hinlängliche Volkszahl aufzuweisen vermögen, in die Union aufgenommen werden; derselbe verfügt über das gesammte Nationaleigenthum und garantirt jedem Bundesstaat seine republikanische Regierungsform.

Alle gesetzgebende, administrative und richterliche Staatsbeamte der Union und der einzelnen Staaten haben die Aufrechthaltung der Constitution zu beschwören; doch soll nie ein religiöser Test-Eid als Bedingung zur Erlangung eines öffentlichen Amtes oder des öffentlichen Vertrauens in den Vereinigten Staaten gefordert werden.

Eine Polizei-Verwaltung, wie sie sich in Europa entwickelt hat, giebt es in Amerika nicht und bedarf es deren auch nicht: das Volk ist der Regierung ergeben, weil diese aus ihm herausgewachsen ist, und mit ihm einen Leib bildet; es betrachtet sie als das Werk seiner Wahl und kann daher nie den Gedanken haben, gegen sie zu konspiriren. Die Regierung wiederum geht blos den Weg der Vernunft; sie braucht keine Politik, und bedarf daher auch keiner geheimen Polizei, keiner Monchards, keiner kostbaren Gend'armerie, so wie keiner Censur, stehenden Heere, außerordentlichen Gerichtshöfe, Festungsarreste und alle der Anstalten, die man in Europa für so nothwendig erachtet. Furchtlos kann sie das ganze Volk bewaffnet sehen und all der Anordnungen der Staatspolizei entbehren, welche die Furcht einflößt. — Auch die Privat-Sicherheits-Polizei drängt sich hier nicht in Alles ein, wie

in der alten Welt, wo leider wenig Glaube an menschliche Tugend mehr ist, sondern Jeder sich mit Vorsicht waffnen zu müssen glaubt. Man setzt in Amerika voraus, die Mehrheit von Reisenden bestehe aus rechtlichen Menschen, und unterwirft diese nicht jenen beunruhigenden und beleidigenden Verfügungen, die man in Europa einiger Schelme und Nichtswürdiger wegen erfunden hat. Hier gibt es auch keine Forst-, Buß- und Straf-Taxen, denn die Natur bietet, bei mäßiger Arbeit, alle Lebensbedürfnisse in reichster Fülle, und Holz in Ueberfluß für geringe Entschädigung dar. Man wird nicht an jedem Schlagbaume durch neugierige besoldete Frager in seiner Reise verzögert, und im Zollamt gibt man seine Waaren an ohne Untersuchung. Auch bei Theatern, Schaustellungen, Volksfesten und Aufzügen bedarf man der Vorsorge einer Polizei nicht. Dem ungeachtet herrscht vollkommene öffentliche Ordnung und Sicherheit. Die nächtliche Ruhe wird durch Bürger-Hauptleute mit Adjutanten und Wächtern gehandhabt; gegen Feuersgefahr sind treffliche Anstalten getroffen, und in den Straßen herrscht allenthalben große Reinlichkeit, (obgleich selbst in den größern Seestädten in allen Straßen Schweine frei herumlaufend gefunden werden) und gesunde Luft. In den großen Städten werden im Sommer die Straßen und öffentliche Plätze mit Wasser besprengt, um die Hitze zu mildern; alle Städte sind mit gutem Trinkwasser versehen und die Gasbelechtung ist fast allgemein eingeführt. — So bemüht sich die Polizei Amerika's, den Staatsbürgern nur die wahren Wohlthaten des Staatsvereins zu verschaffen, ohne sie das Drückende der gewöhnlichen Polizei-Anstalten empfinden zu lassen.

9. Münzen; Maaße und Gewichte. — Wechselcurse. — Staatspapierwesen.

Die Vereinigten Staaten rechnen gegenwärtig nach Dollars zu 100 Cents à 10 Mills. — Der Zahlwerth des Silberdollars ist sich bisher ziemlich gleich geblieben, und es gehen nach der gesetzlichen Ausbringung im Durchschnitt gegen 9¾ Stück Dollars auf 1 köln. Mark fein Silber, wonach der Werth eines Dollars zu 1 Thlr. 13 Sgr. 0,923 Pf. preuß. Courant, oder etwa 2 fl. 30 kr. rhein. gerechnet werden kann. — Die Münzen, die in den Vereinigten Staaten geschlagen werden, sind in Gold: Adler (Eagles — sprich Ighels) = 10 Dollars; halbe Adler = 5 Dollars, Viertel-Adler = 2½ Dollars und jetzt auch Dollarstücke, so wie in Californien seit dem Jahr 1851 50 Dollars-Goldstücke. Letztere sind nicht zirkelrund, sondern achteckig und

haben auf jeder Seite des Randes die Worte: „August Humbert, United States Assayer, California 1851.“ Sie haben das Bild eines Adlers mit ausgebreiteten Flügeln, der in seinen Krallen eine Rolle hält, auf welcher das Wort „Eureka“ (ich habe gefunden) zu lesen ist. Unten stehen die Zahl und Anfangsbuchstaben 50 D., was natürlich 50 Dollars bedeutet. Oberhalb dem Adler befinden sich folgende Zahlen und Abkürzungen: 887 thous., wodurch die Feinheit der Münze angedeutet wird; 887 Karate aus 1000 von feinem Golde. Der Durchmesser ist nicht größer, als der eines silbernen Thalers, aber die Münze ist dicker, als dieser. In Silber werden geprägt: Dollars, halbe Dollars, viertel Dollars Dimes oder zehntel Dollars und halbe Dimes = 5 Cents; in Kupfer: Cents und halbe Cents, zu 10 und 5 Mills, letztere äußerst selten. — Spanisches Silbergeld findet man indeß fast häufiger als Landesmünze, und alles europäische Geld, namentlich größere Silberstücke vom Werth eines Speziesthalers, werden jetzt allgemein in Nord-Amerika angenommen, und ist deren Annahme durch eine besondere Valvationstabelle, die wir am Schlusse dieses Buches geben, gesetzlich bestimmt.

Die Maaße sind ganz die Brittischen, und zwar a) das Längenmaaß: 3 Gerstenkörner = 1 Inch (Zoll), 12 Inches = 1 Foot (Fuß); — 3 Fuß = 1 Yard; $5\frac{1}{2}$ Yards = 1 Pole (Ruthe); 40 Ruthen = 1 Fourlong; 8 Fourlongs = 1 Mile (engl. Meile); 1 Fathom = 6 Fuß und 3 Yards = 5 Frankfurter Ellen. —

b) Das Flächenmaaß: 144 Zoll (Inches) = 1 Quadratfuß; 9 Q.-Fuß = 1 Q.-Yard; $30\frac{1}{4}$ Q.-Yards = 1 Q.-Pole; 40 Pole = 1 Rood; 4 Roods = 1 Acre, und 640 Acres = 1 Quadratmeile.

c) Trocknes Maaß: $34\frac{1}{12}$ Kubikzoll = 1 Pinte; 8 Pinten = 1 Gallone; 2 Gallonen = 1 Peck; 4 Pecks = 1 Bushel; 4 Bushels = 1 Coom; und 20 Cooms = 1 Last.

d) Weinmaaß: $28,^{875}$ Kubikzoll = 1 Pinte; 2 Pinten = 1 Quart; 4 Quarts = 1 Gallone; $31\frac{1}{2}$ Gallone = 1 Barrel; $1\frac{3}{4}$ Barrel = 1 Tierce; $1\frac{1}{3}$ Tierce = 1 Hogshead, und $1\frac{1}{2}$ Hogshead = 1 Pu[illegible].

e) Biermaaß: $36,^{25}$ Kubikzoll = 1 Pinte; 2 Pinten = 1 Quart; 4 Quarts = 1 Gallone; 9 Gallonen = 1 Firkin; 4 Firkins = 1 Barrel; $1\frac{1}{2}$ Barrel = 1 Hogshead, und 2 Hogsheads = 1 Butt.

Auch die Gewichte sind den Brittischen ganz gleich, und zwar a) Troygewicht: 24 Gran = 1 Drachme oder Penny; 20 Drachmen = 1 Ounce (Unze); 12 Ounce = 1 Pound (Pfund). — b) Handelsgewicht: 16 Drachmen = 1 Unze; 16 Unzen = 1 Pfund; 28 Pfund = 1 Quartrel; 100 Pfund = 1 Centner oder Lundred Weight = $93,^{50}$ Pfund Kölnisch. — c) Apothekergewicht: 20 Grains = 1 Scruple; 3 Scruples = 1 Dram oder Drachme; 8 Drams = 1 Ounce, und 12 Ounces = 1 Pfund (Pound). —

Die als Rechnungsmünze hat in verschiedenen Staaten in der noch immer nebenher bestehenden, früher von England eingeführten Rechnungswährung nach Pfunden (Pounds) zu 20 Schillingen à 12 Pence amerikanisch Courant, meist eine sehr verschiedene Werthachtung, und da dieß im innern Verkehr der Vereinigten Staaten noch immer vorkommt, verdient dieselbe daher von jedem Einwanderer gekannt zu werden, und ist zu diesem Zwecke wohl Folgendes zu bemerken:

27 engl. Pfund Sterling oder 120 nordamerikanische Dollars sind gleich

a) mit 20 Pfund Courant in Süd-Carolina und Georgien, und der Dollar ist hier zu 4⅔ Schillings hiesig Courant festgesetzt;

b) mit 36 Pfund Courant in New-Hamshire, Massachusetts, Rhode-Island, Connecticut und Virginien, und der Dollar hat hier den Werth von 6 Schillings hiesig Courant;

c) mit 45 Pfund Courant in Pennsylvanien, New-Jersey, Delaware und Maryland; der Dollar aber ist hier früher zu 7½ Schillings hiesig Courant festgesetzt worden;

d) mit 48 Pfund Courant in New-York und Nord-Carolina, und der Werth des Dollars ist hier 8 Schillings hiesig Courant.

Die hiernach zu vollziehenden Reduktionen der einen Papierwährung in die andere sind keinen Schwierigkeiten unterworfen.

Die vorzüglichsten Wechselplätze der Vereinigten Staaten sind: Baltimore, Boston, Charleston, New-Orleans, New-York, Philadelphia, Pittsburg, Portsmouth, Providence, Richmond, Salem und Savannah, der Hauptwechselplatz aber ist *New-York*, auf welchen seit Kurzem auch London angefangen hat, einen direkten Kurs zu notiren, nachdem die Dampfschiffe zwischen London und New-York den größten Theil des Jahres hindurch ziemlich regelmäßig von Statten geht, und die Verbindung zwischen beiden großen Plätzen also fast immer offen bleibt. Die neu errichtete Kurs-Notirung von London auf New-York ist 60 Tage nach Sicht + 47½ Pence Sterl. für 1 Dollar in New-York. Diese eben genannten amerikanischen Plätze wechseln fast ununterbrochen auf einander, und zwar nach Prozenten Gewinn oder Verlust, hier Prämie oder Disconnt genannt. — In Hinsicht der Wechselkurse auf das Ausland ist vornehmlich Folgendes zu bemerken:

Baltimore notirt gewöhnlich Kurse auf Amsterdam, Bremen, Hamburg und London;

Boston, Charleston, Pittsburg ꝛc. gewöhnlich nur auf London;

New-Orleans auf London, Paris und Triest;

Philadelphia auf Amsterdam, Hamburg und London;

New-York aber, als Hauptplatz, in welchem sich fast alle Tratten vereinigen, wechselt dagegen regelmäßig auf Amsterdam (Antwerpen), Hamburg, London und Paris, so wie von Zeit zu Zeit auf Bremen, Cadix, Livorno ꝛc., so daß sich in nachfolgendem Cursystem alle nordamerikanischen Wechselkurse auf das Aus- und Inland repräsentirt finden.

Die Cursnotirung auf das Ausland à 60 Tage oder 2 Monate nach Sicht ist:

Auf **Bremen**, 79 Cents für einen Reichsthaler in Pistolen à 5 Thaler.

Auf **Cadix** u. a. spanische Plätze, 76 à 76⅛ Cents für 1 span. Wechselpiaster (peso de plata antiqua).

Auf **Frankreich** (Paris ꝛc.) 5 Francs 17½ à 20 Centimes für 1 Dollar der Vereinigten Staaten.

Auf **Hamburg**, 36 Cents für 1 Mark Hamb. Banco.

Auf **Holland** (Amsterdam, Antwerpen ꝛc.), 41 Cents für 1 Gulden niederl. Courant.

Auf **Livorno**, 90 Cents für 1 Pezza von 5¾ toskan. Lira, oder 15⅝ Cents für 1 toscan. Lira.

Auf **London**, seit dem 5. Januar 1839: 4 Dollars 84 Cents für 1 Pfund Sterling, und

auf **Triest**, 47¾ à 48 Cents für 1 Gulden Conv.-Münze.

Die Cursnotirung auf das Inland, nach Sicht zahlbar, ist:

Auf **Baltimore** 1½ — 2, auf **Boston** 1½ — 2, auf **Charleston** 2½ — 3, auf **New-Orleans** 3 — 3½, auf **Nord-Carolina** 5, auf **Philadelphia** 1¼ — 1⅝, auf **Richmond** 2—3, und auf **Savannah** 2½—3 Prozent, Disconto oder Verlust; das ist: 98¾, 98⅜, 98¼, 98, 97½, 97, 96⅓ und 95 Dollars baar in New-York für 100 Dollars in den beigenannten inländischen Plätzen, zahlbar in Wechseln gewöhnlich auf 30 oder 60 Tage Sicht.

Staatspapierwesen. — In neuester Zeit haben auch die nordamerikanischen Papiere, sowohl die Papiere der Vereinigten Staaten, als die der einzelnen Staaten, Kantons (Counties) und Städte die Aufmerksamkeit deutscher Kapitalisten und wohlhabender Auswanderer mehr als früher auf sich gezogen und es ist vorherzusehen, daß bei dem beispiellosen Aufschwunge des Landes und der Sicherheit und Rentabilität seiner Papiere viele Kapitalien in amerikanischen Papieren angelegt werden. Zu den empfehlenswerthen Papieren gehören die des Staates

New-York.

10,392,000 Doll. 6 Proc. tragend, rembourfabel (rückzahlbar) in den Jahren 1854, 1855, 1860, 1861, 1862, 1864, 1865 u. 1867.

3,000,000 „ 5 Proc., rembourfabel 1866.

2,300,000 „ 5⅓ Pr., rembourfabel 1860, 1861 und 1863.

8,089,000 „ 5 Proc., rembourfabel 1854, 1855, 1858, 1860 u. 1862.

588,000 „ 5 P. C., für diese hat sich der Staat das Recht vorbehalten, sie nach Belieben früher oder später einlösen zu können.

937,000 „ 4½ Pr., rembourfabel von 1858 bis 1864.



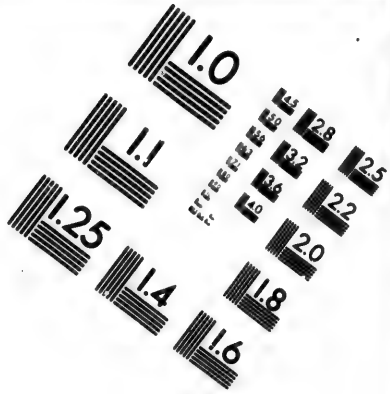

IMAGE EVALUATION TEST TARGET (MT-3)



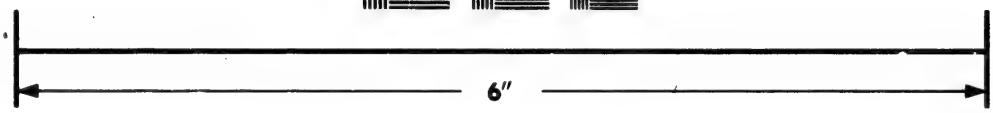

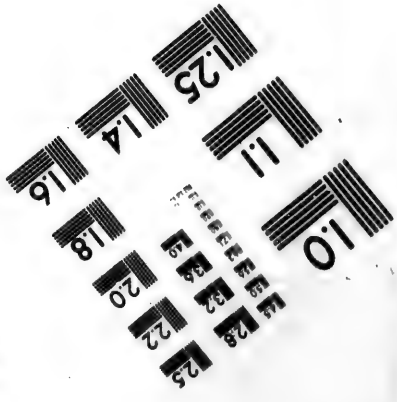

Photographic Sciences Corporation

23 WEST MAIN STREET
WEBSTER, N.Y. 14580
(716) 872-4503

CIHM/ICMH
Microfiche
Series.

CIHM/ICMH
Collection de
microfiches.

Canadian Institute for Historical Microreproductions / Institut canadien de microreproductions historiques

© 1981

Hierzu werden noch successive 6 Millionen à 5 Proc. kommen, als Rest der in jüngster legislativer Sitzung zum Bau, der Erweiterung u. s. w. der Newyorker Canäle, verwilligten 9 Millionen; doch werden die betreffenden Papiere nicht eher und nicht für eine größere Summe ausgegeben, als die Erforderlichkeit erheischt.

Sämmtliche Newyork-Stocks gehören zu den Transferables (s. die weiter unten folgende Erklärung); ihre Ueberschreibung muß in Newyork vorgenommen werden, und sind die Procentigen in Höhe von 100 Doll. — die 4½, 5½ und 6procentigen in Höhe von 1000 Doll. — ausgegeben. Die Zinsen werden theilweise alle drei, theilweis alle 6 Monate hier in Newyork fällig.

Von den aus den Canalzöllen entspringenden Revenüen die durchschnittlich 3 Millionen pr. annum betragen, werden jährlich 1,300,000 Doll. zur Bezahlung der Interessen und resp. Einlösung der Schuldscheine verwendet; 200,000 Doll. fließen der Staatshaushalts- und der Rest der für Instandhaltung und Vollendung der Canäle bestimmten Casse zu.

Aller Wahrscheinlichkeit nach wird nach dem jetzt befolgten System der Verwaltung der Amortisationscasse der Staat Newyork im Jahre 1875 schuldenfrei sein.

Der durchschnittliche Zinsreinertrag stellt sich auf nahe an 5 bis 5½ Proc., und ihre Sicherheit ist unzweifelhaft.

Die United States Stocks:

6,488,000 Doll. Bonds, erzielbar mit 5 Proc., jedoch schon in diesem Jahre 1853 rembourçable;

4,999,000 „ Transferables (d. i. diese Papiere lauten auf den Namen des Inhabers — während die Bonds auf den Inhaber (Träger) lauten — und müssen dieselben beim jedesmaligen Verkauf in den Schatzamtsregistern zu Washington umgeschrieben werden. Die hierdurch erwachsenden Unkosten sind jedoch kaum des Erwähnens werth. Sie werden erst 1856 rembourçable;

8,198,000 „ theilweise Bonds, theilweise Transferables, tragen 6 Proc., werden rembourçable 1862;

27,768,000 „ Transferables, ebenfalls 6 Proc. tragend, rembourçable 1867;

15,740,000 „ theils in Bonds, theils in Transferables, 6 Proc. tragend, rembourçable 1868;

zusammen ungefähr 63,000,000 Doll., die bis auf 6½ Mill. à 5 Proc., mit 6 Proc. verzinst werden.

Die Zinsen für die verschiedenen Vereinigten Staaten-Papiere werden sowohl in Washington als auch bei den verschiedenen Unterschatzämtern der Union im Januar und Juli bezahlt.

Für die Wiedereinlösung der im Jahr 1867 zu rembourcirenden 27 Mill.

788,000 Doll. sind bis auf dem Verkaufe der Kongreßländereien entspringenden Einnahmen verpfändet, wogegen für alle anderen Anleihen die übrigen Einkünfte der Union haften, und selbe erstandener Weise auch 1882 für die nach diesem Termine remboursabel werdenden Anleihen jener Betrag ebenfalls haltbar wird.

559,000	Doll.	5 Proc.,	remboursabel bis	1856.
3,365,000	„	6 „	„	„ 1856.
5,812,000	„	6 „	„	„ 1860.
1,367,000	„	6 „	„	„ 1870.
1,300,000	„	5 „	„	„ 1875.

ca. 13½ Mill. ebenfalls in Transferables, deren Zinsen in New-York jeden Januar und Juli fällig werden. Der Amortisationsfond besteht in nahe 3 Mill., zu dem sich alljährlich der nach Bestreitung des Staatshaushalts sich herausstellende Ueberschuß der Staatseinkünfte gesellt, der durchschnittlich sich auf 400,000 Doll. pro anno annehmen läßt. Durchschnittlicher Zinsenreinertrag 4⅘ bis 5 Procent.

Pennsylvanien.

2,541,000	Doll. à 6 Proc.	remboursabel seit	1841 bis 1853.
400,000	„ à 6 „	„	1879.
37,336,000	„ à 5 „	seit	1846 bis 1930.
200,000	„ à 4½ „	„	1846 bis 1883.

ca. 32½ Millionen in Transferables, deren Ueberschreibung in Philadelphia stattfindet, woselbst auch die Zinsen, jedoch unter einem Disconto von 5 Proc., die der Staat bezieht, zu erheben sind. Termine hiefür sind Februar und August.

Die Einnahmen des Schatzamtes belaufen sich jährlich auf ca. 4½ Mill., dessen Ausgaben auf ca. 4, in deren Budget ca. ½ Million für die Amortisations-Kasse vorkommt, somit zur Einlösung sämmtlicher Anleihen gegründete Aussicht vorhanden ist.

Der Reinertrag läßt sich zu 5 bis 5½ Proc. annehmen.

Indiana.

Die seit 1841 uneingelösten Schulden dieses Staates wurden durch Gesetz-Erlasse in 1846 und 1847 dahin geregelt, daß für die eine Hälfte der Staat, für die andere der Wabash- und Erie-Kanal verantwortlich, resp. verpfändet blieb.

Der dem Staat zugetheilte Schuldbetrag besteht in

1,300,000 Doll., deren Zinsen durch die Staatsbank bezahlt werden, und deren Höhe von dem Plus dieser Bank abhängig sind.

5,534,000 „ 5 Proc. Einlösungstermin noch unbestimmt.

1,663,000 „ für rückständige Zinsen, 2½ Proc. tragend, jedoch erst vom Jahr 1853 an, welcher Umstand mit Ursache an dem niedrigen Course von ca.

6 Proc. netto Pari ist. Ebenso tragen die 5 procentigen bis zum Jahr 1853 nur 4 Proc., die im Januar und Juli in Newyork zu erheben sind, weshalb auch die Ueberschreibung der Papiere, den Transferables angehörend, statt hat.

Ein mehr als hinlängliches Einkommen an Steuern befähigt jetzt den Staat zu regelmäßiger Zahlung der Zinsen.

Der Zinsenreinertrag der 5 Proc. stellt sich auf 5½ bis 5 Proc., indem der Cours durchschnittlich zwischen 78 und 80 Proc. schwankt.

Die Kanal-Papiere, weil nicht gesucht, haben keinen Cours.

Tennessee.

1,000,000 Doll. à 6 Proc., remboursabel 1868.
2,020,000 „ à 5 „ „ „ 1853, und 1868 bis 1874.
280,000 „ à 5½ „ „ 1868.
650,000 „ à 6 „ „ 1890.

ca. 4 Millionen in Bonds von 1000 Doll., deren Zinsen zum Theil hier in Newyork, zum Theil in Philadelphia bezahlt werden.

Das productive Eigenthum des Staates allein beläuft sich auf 6,800,000 Doll., dessen Revenuen auf 150,000 Doll. Reinertrag ca. 6 Proc.

Kentucky.

3,624,000 Doll. à 6 Proc. remboursabel von 1868 bis 1871.
615,000 „ à 5 „ Einlösungstermin noch unbestimmt,

in Bonds von 1000 Doll. deren Zins-Coupons im Januar und Juli in New-York, ein Theil der 5 procentigen auch in Kentucky bezahlt werden.

Die aus den Staatsgütern sich ergebenden Revenuen sind ca. 130,000 Doll. jährlich, von denen 80,000 Doll. jährlich in die Amortisations-Casse fließen.

Zinsenreinertrag ca. 5½—5¼ Proc.

Von den Kantons- (Counties, Grafschaften-) Papieren oder Bonds, die ihres gemeiniglich niedern Courses halber, obwohl dieselben in Verhältniß wohl eben so viel Sicherheit bieten, als die der Städte und Staaten, oft vortheilhafte Gelegenheit bieten, Geld anzulegen, sind zu empfehlen:

County-Bonds.

Namen des Countys.	Namen des Staates.	rembour-sabel in	Zins-fuß	Zahlbar in	wann	Sicherheit.	
Franklin County	Ohio	1859	7	Newyork	Januar, Juli	Columbus- und Xenia-Eisenbahn.	40,000
" "	"	1859	7	"	" "	Cleveland-, Columbus- und Cincinnati-Eisenbahn.	50,000
Green "	"	1855	7	"	" "	Columbus und Xenia.	50,000
Marion "	"	1865	7	"	April, October	Belle Fountaine und Indiana.	100,000
Delaware "	"	1870	6	"	September, März	Cleveland, Columbus und Cincinnati.	100,000
Shelby "	"	1865	7	"	" "	Belle Fountaine und Indiana.	110,000
Licking "	"	1865	7	"	Januar, Juli	Subscription auf die Ohio-Central-Eisenbahn.	50,000
Muskingum "	"	1860—65	7	"	" "	Subscription auf die Ohio-Central-Eisenbahn.	140,000
Crawford "	"	1860	6	"	" "	Ohio- und Indiana-Eisenbahn.	100,000
Champaign "	"	1860	7	"	" "	Columbus, Piqua und Indiana.	75,000
Stark "	"	1862	6	"	" "	Ohio- u. Pennsylvania-Eisenb.-Comp.	98,000
Alleghany "	Pennsylvania	1878	6	Philadelphia	Mai, November	Pennsylvania-Central-Eisenbahn.	1,000,000
Roß "	Ohio	1871	7	Newyork	Januar, Juli	Cincinnati- und Marietta-Eisenbahn.	300,000
Scioto "	"		7	"	" "	Scioto- u. Hacking-Valey-Eisenbahn.	100,000
Jackson "	"		7	"	" "	Dieselbe.	100,000

Unter den Städten zahlen die höchsten Procente: Cleveland, Ohio 7 Proc., Portland, Maine 6 Proc., Cincinnati 6½ Proc., Pittsburg 6¼ Proc., Alleghany 6¼ Proc., Philadelphia 5¾ Proc.

Cours-Zettel

New-York, 7. Oktober 1861.

Vereinigte Staaten-Papiere.						
U. S.	6	per ct.		1856	103¾	104
do.	6	do.		1862	109	110
do.	6	do.	Coupon	1862	114	115
do.	6	do.		1867	116	116¼
do.	6	do.		1868	116¼	116½
do.	6	do.	Coupon	1868	122	123
do.	5	do.		1853	100	100¼
New-York-Staats-Papiere.						
N. Y.	6	per ct.		1854	101½	102½
do.	6	do.		1855	103	104
do.	6	do.	1860, '61		107	108
do.	6	do.		1862	108	109
do.	6	do.		1864	111	112
do.	6	do.		1865	112½	113
do.	6	do.		1867	113	114
do.	6½	do.	1860, '61, '65		102	103½
do.	5	do.		1853	—	—
do.	6	do.		1855	99½	100
do.	6	do.		1858	100	101
do.	5	do.		1860	101	102
do.	5	do.		1866	103	104
do.	4½	do.		1864	93	94
Papiere anderer Staaten.						
Ohio	7	per ct.		1851	103½	104½
do.	6	do.		1856	104	105
do.	6	do.		1860	107	107½
do.	6	do.		1870	111	112
do.	6	do.		1875	112½	113
do.	5	do.		1856	100	101
do.	5	do.		1865	103½	104
Pennsylvania,	5	per cent.			90½	90¾
do.	6	do.	1847—'53		180	103½
do.	6	do.		1879	104	105
Massachusetts,	5	do.	ex—int.		—	—
Kentucky.	6	do.	Bonds — 1869 — '72		104	105
do.	5	do.			—	—
Illinois Internal Imp	6	per cent	Stock of 1847		92	93
do.	6	do.	Interest Stock		98	99
Canal Bonds Registered						

Indiana State,	5	per cent		78	79
do.	2½	do.		38	40
Canal Loan,	6	do.		—	85
Canal Prefered	5	do.		37	40
Can. Spec. Pref.	5	do.		15	19
Canal deferred	5	do.		7	12
Maryland,	6	per cent		100¾	101¾
do,	5	do.		83½	84
do.	5	do.	Sterling	95½	96¼
Tennessee,	6	do.	1880	100	102
do.	5	do.		78	81
Alabama,	5	do.		90	—
Virginia,	6	do.		105	106

Stadt-Papiere.

New-York,	7	per cent	1857	110	112
do,	7	do.	1852	101	102
do, Water Loan,	5	do.	1858	101	102
do, do.		do.	1870	103½	104½
do, do.		do.	1875	104	106
do. Fire Loan		do.	1868	101½	102
Philadelphia City,	6	per cent		101	102
Rochester City,	6	's	1866, '68, '72, '73	104	105
Brooklyn,	6	per cent	1855, '57, '58	104	104½
Albany,	6	per cent	1867, '68, '69	106	106¼
Cincinnati,	6	per cent	1895	96	99
St. Louis,	6	per cent.	1870	92	93½
Nashville City,	6	per cent	1869, '74	—	—
Columbus City,	7	per cent		—	—
Pittsburgh City,	6	per cent	Coupon.	92¼	93
Alleghany City,	6	per cent		—	—
Baltimore City,	5	per cent	1870	101	102½
do.	6	do.	1890	102	103½

County-Bonds.

Franklin, O.,	7	per cent	1859		
Green, O.,	7	do.	1865		
Marion, O.,	7	do.	1865	ca. 90	
Delaware, O.,	6	do.	1870		
Shelby, O.,	7	do.	1865		
Licking, O.,	7	do.	1860	97½	98
Muskingum, O.,	7	do.	1860—65		
Crawford, O.,	6	do.	1860		
Champaign, O.,	7	do.	1860	ca. 90	
Stark, O.,	6	do.	1862		
Alleghany, Pa.,	6	do.	1878		

	jüngste Divid. pr. ann.		
Eisenbahn-Actien.			
New-Jersey	10	120	128
Albany and Schenectady	7	89	90
Utica and Schenectady	10	125	127
Syracuse and Utica	10	120	123
Rochester and Syracuse	10	104	106
N. Haven and Hartford	10	116	121
N. York and New Haven	7	105 3/4	106
N. York and Erie	—	75 1/8	75 3/4
Hudson River	—	68	69
N. York and Harlem	4	65	65 1/4
do. preferred.	8	104 1/4	105
Reading.	6	53 1/4	53 1/8
Diverse.			
N. York Life and Trust Co.	8	—	—
Ohio Life and Trust Co.	8	101	102
N. York Gas Light Co.	10	125	135
Manhattan Gas Light Co.	10	120	125
Delaware and Hudson Canal Co.	12	105	107
Eisenbahn-Bonds.			
Erie, 1ste Mortgage ex. div. 7 pr. ct.	1868	107 1/2	108
do. 2d. do. 7 do.	1859	95 1/2	95 3/4
do Income Bonds, 7 do.	1855	90	90 1/4
do. Convertible Bonds, 7 do.	1871	86 3/4	87
Hudson River, 1st Mort., 7 do.	1869	101 1/4	102
do. do. 2d, do. 7 do.	1860	90	90 1/2
N. York & N. Haven, ex. int. 7 do.	1861	100 3/4	102 1/4
Reading Rail Road, 6 do.	1870	68	68 1/4
do. Mortgage, 6 do.	1860	76	77
Michigan Central Conv'tible 8 do.	1854—60	99	101
do. Southern, 7 do.	1860	—	91
Cleveland, Co. & Cin'ti, ex. int. 7 do.	1859	96 1/4	97 1/2
Cleveland & Pittsburg, ex. int. 7 do.	1860	—	91 1/2
Ohio and Pennsylvania, ex. int. 7 do.	1865	89 1/2	91
Ohio Central 7 do.	1861	—	90
Cleveland & Pitts'g R. R. Bonds 7 do.		90	91
Exchange.			
London		109 1/2	110 1/4
Paris		5.13 3/4	5. 15
Amsterdam		40 3/4	41 1/4
Hamburg		36 3/8	36 1/4
Bremen		77 3/4	78 3/8

10. Zolltarif der Vereinigten Staaten.

(In Kraft getreten am 1. December 1846.)

Zum Gesetz erhoben von dem Senat und Repräsentantenhause der Vereinigten Staaten von Amerika bei versammeltem Hause. Von und nach dem ersten Tage des nächsten Decembers (1846) sollen anstatt der seitdem gesetzlich auferlegten Zölle auf die hernach erwähnten Artikel und auf solche, welche nunmehr vom Zoll befreit werden, folgende Zollsätze auf Güter, Waaren und Handelsgegenstände, die aus fremden Ländern eingeführt und hiemit aufgezählt und vorgesehen sind, erhoben, eingezogen und bezahlt werden.

Sekt. 1.

Güter und Waaren im Tarif A zahlen 100 Proc. ad valor.
„ „ „ „ „ B „ 40 „ „ „
„ „ „ „ „ C „ 30 „ „ „
„ „ „ „ „ D „ 25 „ „ „
„ „ „ „ „ E „ 20 „ „ „
„ „ „ „ „ F „ 15 „ „ „
„ „ „ „ „ G „ 10 „ „ „
„ „ „ „ „ H „ 5 „ „ „
„ „ „ „ „ I „ keinen Eingangszoll.

Sekt. 2. Von und nach dem nächsten December sind die im Tarif I. bezeichneten Güter und Waaren vom Zoll befreit.

Sekt. 3. Desgleichen soll vom 1. December an von allen Gütern und Waaren aus fremden Ländern, die nicht speciell in diesem Gesetz vorgesehen sind, ein Zoll von 20 Proc. ad val. erhoben und bezahlt werden.

Sekt. 4. In allen Fällen, wo die Faktura oder Deklaration das Gewicht, Quantum oder Maaß der Güter und Waaren nicht enthält, sollen dieselben auf Kosten des Eigenthümers, Kommissionärs oder Konsignatars (Empfängers) gewogen, geeicht oder gemessen werden.

Sekt. 5. Vom 1. December soll statt der bisher gesetzlich verwilligten Ausfuhrprämie bei der Ausfuhr der mit fremdem Salz eingepökelten Fische aus den Fischereien der Vereinigten Staaten, ein Rückzoll vergütet werden in gleichem Betrag mit dem Eingangszoll des Salzes und nie mehr, worüber sich unter solchen Maaßregeln, wie vom Schatzsekretär vorgeschrieben werden, zu vergewissern ist.

Sekt. 6. Alle Güter und Waaren, welche nach dem Durchgang dieses Gesetzes eingeführt und am 2. December (nächst) noch in den Lagerhäusern (Entrepots) sind, sollen keinem andern Zoll unterworfen sein, als wenn sie erst resp. nach diesem Tage eingeführt worden wären.

Sekt. 7. Die 12. Sektion des Gesetzes und lit. Gesetz zur Bestimmung des Einkommens von Einfuhrartikeln und zur Abänderung und Modificirung der auf Importen (und für andere Zwecke) bestehenden Gesetze, vom 30. August 1832,

soll hiemit also modificirt werden, daß Waaren, die von diesseits des Kaps der guten Hoffnung oder des Kaps Horn eingeführt werden, in den Lagerhäusern einen Zeitraum von einem Jahr bleiben dürfen; statt des in besagter Sektion vorgeschriebenen Termins von 60 Tagen, desgleichen alle Waaren von jenseits des Kaps der guten Hoffnung und des Kaps Horn statt des angegebenen Termins von 90 Tagen.

Sekt. 8. Es soll dem Eigenthümer, Empfänger oder Kommissionär der Waaren, welche wirklich verkauft worden sind, erlaubt sein, beim Eingang derselben auf die Deklaration zu den Kosten oder dem in der Faktura angegebenen Werth einen solchen Zusatz zu machen, als derselbe nach seiner Meinung betragen mag im Verhältniß zu dem wahren Marktpreis der Importen auf den Hauptmärkten des Landes, von wo die Einführung statt gefunden haben soll, oder wo die eingeführten Waaren ursprünglich verfertigt oder producirt seyn sollen, wie es gerade seyn mag; und dazu alle Kosten und Ausgaben zu schlagen, welche nach den bestehenden Gesetzen einen Theil des wahren Werthes in dem Hafen ausmachen, wo die Einfuhr stattfinden mag, nach welchem der Zoll erhoben werden muß. Und es soll der Zolleinnehmer, in dessen Bezirk die Einführung erfolgt, gehalten seyn, die Taxirung, Schätzung und Bestimmung des zollbaren Werthes solcher Importe in Uebereinstimmung mit der Vorschrift der bestehenden Gesetze zu veranlassen; und wenn der taxirte Werth davon bei 10 oder mehr Procent den deklarirten Werth übersteigt, so sollen als Zusatz zu den gesetzlichen Zöllen noch weitere 20 Proc. ad val. von dem also geschätzten Werthe erhoben, eingezogen und bezahlt werden, nichts desto weniger vorausgesetzt, daß unter keinen Umständen der Zoll von einer geringeren Summe, als den Fakturabetrag genommen werden soll.

Sekt. 9. Die Stellvertreter eines Zolleinnehmers, Marinebeamten oder Inspektors und die bei einem Zolleinnehmer, Marinebeamten, Inspektor oder Taxator angestellten Schreiber, welche nicht gesetzlich zur Eidesleistung verpflichtet sind, sollen, bevor sie in ihre respektiven Obliegenheiten eintreten, oder wenn sie bereits angestellt sind, bevor sie in der Vollziehung derselben fortfahren, das eidliche Geldbuß unterschreiben, redlich und eifrig ihre Pflichten zu erfüllen und ihre besten Kräfte zur Verhütung und Entdeckung von Betrügereien an den Einkünften der Vereinigten Staaten anzuwenden; welcher Eid entgegen genommen werden soll von dem Zolleinnehmer des Hafens oder Distrikts, wo die besagten Stellvertreter oder Schreiber angestellt sind und nach einer von dem Schatzsekretär vorgeschriebenen Formel erfolgen.

Sekt. 10. Kein Beamter oder eine andere Person, die im Verband der Marine steht, soll unter irgend einem Vorwand auf einem Schiff oder Fahrzeug der Vereinigten Staaten Güter oder Waaren, die irgend einem Zoll unterworfen sind, einführen.

Sekt. 11. Alle Gesetze und Gesetzestheile, so weit sie Bestimmungen des vorliegenden Gesetzes widersprechen, sind hiermit außer Kraft gesetzt.

Tarif A.

Hundert Procent ad val. zahlen:

Branntwein und andere Spirituosen aus Getreide und anderen Substanzen.

Tarif B.

Vierzig Procent ad val. zahlen:

Alabaster, Ornamente und solche aus phosphorf. Kalkspath.

Arbeiten aus Cedern-, Grenadilla-, Eben-, Mahagony-, Rosen- und Atlasholz.

Cigarren, Schnupftaback, Papiercigarren und alle andere Sorten verarbeiteten Tabacks.

Compositionsplatten für Tische oder andere Meubel.

Confekt, Zuckerwerk oder in Zucker, Branntwein oder Melasse eingemachte Früchte.

Datteln.

Feigen.

Gemüse, Fleisch, Geflügel und Wildpret in Blechbüchsen oder sonst eingeschlossen.

Gewürznelken.

Glas, geschliffenes.

Ingwer, getrockneter und grüner.

Kampfer, gereinigter.

Kassia.

Korinthen.

Mandeln.

Muskatblüthen.

Muskatnüsse.

Piment.

Rosinen.

Sardellen, Sardinen und andere in Oel aufbewahrte Fische.

Scagliola für Tischblätter und andere Meubel.

Weine, Burgunder, Champagner, Claret, Madeira, Portwein, Sherry und alle andern Weine, ächt oder nachgemacht.

Zwetschgen, dürre (prunes).

Tarif C.

Dreißig Procent ad val. zahlen:

Ale, Bier und Porter in Fässern oder Flaschen.

Argentan, Alabatta oder Neusilber, verarbeitet oder nicht.

Artikel, mit Gold, Silber oder einem andern Metall gestickt.

Artikel zum Tragen für Männer, Weiber oder Kinder, von was immer für einen Stoff, ausgemacht oder ganz oder theilweise mit der Hand gemacht.

Augengläser.

Balsame, kosmetische Mittel, Essenzen, Extrakte, Teige, Parfümerien, Tinkturen, sei es für die Toilette oder medicin. Zwecke.

Baumwollenschnüre, Gimpen u. Borden.

Baumwollen-, Leinen-, Seide-, Wollen- und Kammwollenwaaren, gestickt oder tambourirt auf dem Stuhl oder in anderer Weise, durch Maschinerie oder mit der Nadel oder durch ein anderes Verfahren.

Bayrum.

Benzoeharz.

Benzoesaures Salz.

Besen und Bürsten aller Art.

Bleistifte.

Bologneser Würste.

Bracelets, Geflechte, Reifen, Ringe, ganz oder theilweise aus Haar.

Cayennepfeffer.

Crayons aller Art

Diamanten, Gemmen, Perlen, Rubine und andere Edelsteine oder nachgemachte (Imitations-) Steine, in Gold, Silber u. s. w. gefaßt.

Eisen in Stangen, Deuls, Bolzen, Luppen, Floßen, Stäben, Platten oder in anderer Form, wenn nicht anderweitig vorgesehen.

Eisen, altes oder Eisenstücke.

Eisengußgefäße.

Epauletten, Borden, Litzen, Schleifen, Sterne, Quasten, Tressen und Achselbänder von Gold, Silber ꝛc.

Eselshäute.

Essig.

Fächer und Feuerschirme jeglicher Art, von welchem Stoff sie sein mögen.

Federn und Blumen, künstliche oder zum Putz und Theile davon aus irgend einem Stoff.

Jet (Gagat) und Gagatarbeiten, ächt oder unächt.

Gerippe und Stöcke für Regen- oder Sonnenschirme, fertig oder nicht.

Glas, colorirt, bunt oder gemalt.

Glasmalereien.

Glaswaaren aller Art und bestehen sie ganz oder theilweise aus Glas, wenn nicht anderweitig vorgesehen.

Gußeisenwaaren.

Haarpinsel.

Hanf, unverarbeitet.

Holzwaaren oder solche, wovon Holz einen Bestandtheil bildet, wenn nicht anderweitig vorgesehen.

Holz, roh, wenn nicht anderweitig vorgesehen.

Holz, roh, wenn nicht anderweitig vorgesehen, und Brennholz.

Honig.

Hosenträger und Tragbänder, gewoben oder von anderer Arbeit, ganz oder theilweise von Kautschuk, wenn nicht anderweitig vorgesehen.

Hüte.

Hutkörper von Baumwolle.

Hutflechten und Gewebe von Stroh und anderem Material (Floats, braids, plaits, sparterre and willow squares) zur Verfertigung von Hüten und Mützen.

Hüte und Mützen für Männer, Weiber und Kinder, aus Stroh, Atlasstroh, Bast, Gras, Palmblätter, Weiden oder irgend einer vegetabilischen Substanz oder aus Haar, Fischbein oder von anderem Material, wenn nicht anderweitig vorgesehen.

Japanirte Blechwaaren, wenn nicht anderweitig vorgesehen.

Ingwer, gemahlener.

Irdene Waaren, Porcellan und Steingut u. dergl., aus erdigen oder Mineralsubstanzen, wenn nicht anderweitig vorgesehen.

Juwelen, ächt, unächt.

Kämme aller Art.

Käse.

Kameen, ächte oder nachgemachte, Mosaiken, ächte oder nachgemachte, in Gold, Silber oder andere Metalle gefaßt.

Kappen, Handschuhe, Gamaschen, Mützen, Socken, Strümpfe, gewobene Hemden, Unterbeinkleider und alle ähnlichen Artikel in Maschinen gemacht für Männer, Weiber und Kinder, wenn nicht anderweitig vorgesehen.

Kappern, Pickles und Saucen aller Art, wenn nicht anderweitig vorgesehen.

Kartenkästchen, Taschenbücher, Muschelkästchen, Souvenirs u. dergl. Artikel aus irgend einem Material.

Kartoffeln.

Kautschukschuhe.

Kleidungsstücke, fertig gemacht und Anzüge jeder Gattung, von welchem Stoff sie sein mögen, ausgemacht oder ganz oder theilweise vom Schneider, der Näherin, oder dem Fabrikanten verfertigt.

Knochen-, Horn-, Elfenbein-, Pflanzen-Elfenbein-, Muschel- und Perlmutterarbeiten.

Körbe und alle anderen Geflechte aus Gras, Weiden, Palmblättern, Stroh oder Fischbein, wenn nicht anderweitig vorgesehen.

Kohlen.

Kohlen, abgeschwefelte und Schmiedkohlen.

Korallen, geschliffen oder verarbeitet.

Korkarbeiten, Pfropfe ausgenommen.

Kutschen und Pferdegeschirr.

Lachs, eingemachter.

Lederarten, bestehen sie ganz oder theilweise aus diesem Stoff, wenn nicht anderweitig vorgesehen.

Makaroni, Nudeln, Gallerte, Gelées u. ähnliche Präparate.

Marmor, Marmorplatten und andere Artikel, schon mehr verarbeitet als in rohen Stücken.

Medicinische Präparate, wenn nicht anderweitig vorgesehen.

Menschenhaar, gereinigt oder zum Gebrauch zubereitet.

Messerschmieden aller Art.

Metallarbeiten, Gefäße, Waaren, wenn nicht anderweitig vorgesehen, aus Messing, Kupfer, Gold, Silber, Eisen, Blei, Zinn, Platine, Weißblech oder von anderem Metall, oder bei welchen eins dieser Metalle den Hauptbestandtheil ausmacht.

Metallfedern.

Meubel für Zimmer und Haushaltung.

Mineralwasser.

Melasse.

Mützen, Hüte, Muffe und Halskragen von Pelz und alle andern Waaren, ganz oder theilweise vor Rauchwerk.

Musketen, Flinten und andere Feuerwaffen.

Nähseide, rohe oder gereinigte.

Nüsse.

Oblaten.

Ocker und Ockererde zur Composition von Malerfarben, trocken oder in Oel.

Oel, flüchtiges, ätherisches oder ausgepreßtes, wenn nicht anderweitig vorgesehen.

Oliven.

Olivenöl, in Tonnen, nicht Salatöl.

Oliven- (Salat-) Oel und alles andere Olivenöl, wenn nicht anderweitig vorgesehen.

Papier, antiquarien in kleinem Format (demy), Zeichnen-, Elephant-, Imperial-Briefpapier und alle andere Sorten, wenn nicht anderweitig vorgesehen.

Papiermachéwaaren.

Papierschachteln und alle anderen Modeschachteln.

Papierumschläge.

Pergament.

Perlen aus Bernstein, Composition, Wachs und alle anderen Perlen.

Pfeffer.

Pflaster, englisch.

Pflaumen.

Pfropfe von Kork.

Plattirte und vergoldete Waaren aller Art.

Porzellanglas.

Puppen und Spielzeug aller Art.

Raketen und Feuerwerk.

Regenschirme.

Rothstifte.

Sattlerwaaren aller Art, wenn nicht anderweitig vorgesehen.

Seidentwist und Twist von Seide und Kameelhaar.

Seife, spanische, parfümirte, Windsor und alle andern Sorten.

Seitengewehre aller Art.

Siegellack.

Silberplattirte Metalle in Blättern oder anderer Form.

Sonnenschirme.

Spaziersticke, fertig oder nicht.

Spielkarten.

Tabak, unverarbeiteter.

Teppiche und Teppichzeuge, Kaminvorlagen u. dgl. von Aubusson, Brüssel, Ingrain, Sachsen, Türkei, Venedig, Wilton oder von andern ähnlichen Fabriken.

Tinte und Tintenpulver.
Trauben.
Uhren (Stand- und Wanduhren) und Uhrentheile.
Uhrengläser.
Vellum.
Wachstuch aller Art und aus jeglichem Stoff.
Wagen- und Geschirr-Zubehör aller Art.
Wasserfarben.
Wolle, unverarbeitete.
Wollenwaare und solche, wovon Wolle den werthvollsten Bestandtheil bildet, wenn nicht anderweitig vorgesehen.
Zimmt.
Zucker aller Art.
Zuckersyrup.
Zuckerwerk aller Art, wenn nicht anderweitig vorgesehen.
Zwirn und Bindfaden aus irgend einem Stoff.

Tarif D.

Fünfundzwanzig Procent ad val. zahlen:

Baumwollenspitzen, Baumwolleneinsätze, Baumwollenspitzenbesätze, Baumwollengeflechte, Schnüre (cottan laces and braids).
Baumwollenwaaren, ganz aus Baumwolle, wenn nicht anderweitig vorgesehen.
Baizes und Bockings, Flanell und Bodendecken von irgend einem Stoff, wenn nicht anderweitig vorgesehen.
Borax (tinkal).
Burgundisches Pech.
Calomel u. andere Merkurialpräparate.
Dachschiefer und andere Schiefer.
Federbetten und Bettfedern und Flaumfedern aller Art.
Flockseide (floss-silks).
Grasleinen.
Haartuch, Haarpolster (hair-seating) und alle Arbeiten aus Haar, wenn nicht anderweitig vorgesehen.
Kammwollenwaaren und solche, die theilweise aus Kammwolle bestehen, wenn nicht anderweitig vorgesehen.
Kampher, roher.
Knöpfe und Knopfformen aller Art.
Matten, chinesische und andere Bodenmatten aus Flags, Jute oder Gras.
Manufakturarbeiten aus Ziegen- und Kameelhaar, ganz oder theilweise, wenn nicht anderweitig vorgesehen.
Seidewaaren oder theilweise aus Seide bestehend, wenn nicht anderweitig vorgesehen.
Schalgras, Jute, coir und andere unverarbeitet vegetabilische Stoffe, wenn nicht anderweitig vorgesehen.
Tauwerk, getheert oder ungetheert.
Wollen- und Kammwollengarn.

Tarif E.

Zwanzig Procent ad val. zahlen:

Aether.
Alaun.
Aloe.
Ambra.
Ambra, grauer.
Ananas.
Angora-, Tibet- und andere Ziegen- oder Kameelhaare, unverarbeitet.
Anis,
Antimon, roh, oder Antimonerz.
Apotheker-Droguen, Wurzeln und Blätter, in rohem Zustande, wenn nicht anderweitig vorgesehen.

Arrowroot.
Assa Foetida.
Bananas.
Beeren, Gemüse, Blumen und Rinden, wenn nicht anderweitig vorgesehen.
Berlinerblau.
Bettdecken aller Art.
Bibergeil.
Blei, in Blöcken, Stangen oder Platten.
Blei, salpetersaures.
Blei, chromsaures.
Bleiglätte.
Bleiröhren.
Bleischrot.
Bleiweiß und Mennig.
Blutigel.
Braunstein.
Breccia.
Bretter, Planken, Dauben, Latten, kleine Bauholztheile, spars, behauenes oder geschnittenes Bauholz und Bauholz zum Werftenbau.
Broncepulver.
Broncewasser.
Buccoblätter.
Bücher, unbeschriebene, gebunden oder ungebunden.
Butter.
Cadmium.
Chantbariden.
Cassiablüthen.
Castoröl.
Ceder-, Eben-, Grenadilla, Mahagony-, Rosen und Atlasholz, unverarbeitet.
Chokolade.
Cremortartari.
Dried pulp.
Eisenrost, aufgelöst.
Eisenvitriol.
Elfenbein oder Beinschwarz.
Färbe- und Gerbestoffe, nicht in rohem Zustande, wenn nicht anderweitig vorgesehen.
Federkiele.
Feigenblau.
Feldspath.
Felle, gegerbt und zugerichtet.
Felle aller Art, wenn nicht anderweitig vorgesehen.
Fensterglas, breites, Kron- oder Cylinderglas.
Fensterkitt.
Fische, fremde, frisch, geräuchert, gesalzen, getrocknet und eingepökelt, wenn nicht anderweitig vorgesehen.
Fischhäute.
Fischleim oder Hausenblase.
Fischbein von fremden Fischereien.
Frankfurter Schwarz.
Früchte, grün oder reif, wenn nicht anderweitig angegeben.
Galmey.
Gerste.
Grüne Schildkröten (green turtle).
Grünspan.
Gummigutt (Gummi Cambaje).
Gyps, gestoßener.
Haar, gekräuselt, Moos, Seegras und alle vegetabilischen Substanzen für Betten oder Matratzen.
Haber und Habermehl.
Hanf-, Lein-, Rüb- und alle Arten Maleröl.
Hanf- und Flachswaaren, wenn nicht anderweitig angegeben.
Hutfilze, ganz oder hauptsächlich aus Wolle.
Hutmacherplüsch, aus Seide und Baumwolle oder hauptsächl. a. Baumwolle.
Indigoextrakt.
Ipecacuanha.
Iridium.
Iriswurzel.
Jalappe.
Kali, chromsaures, bichromatisches, hydriosaures und blausaures.
Kampecheholz, Extrakt und Absud oder von andern Farbhölzern, wenn nicht anderweitig vorgesehen.

Kappen, Handschuhe, Beinkleidungen, Mützen, Socken, Strümpfe, gewobene Hemden und Unterbeinkleider, auf Stühlen gemacht, ganz baumwollene für Männer, Weiber und Kinder.

Kitt, römischer (roman cement).

Knallerbsen und Knallpulver.

Kobalt.

Kokelskörner.

Kokosnüsse.

Kolloquinten.

Korallen, unverarbeitet.

Krappextrakt.

Kreide, französische.

Kubeben.

Kürbisse.

Kupferstangen, Bolzen, Nägel und Klammern.

Kupfer oder grüner Vitriol.

Kupfer in Blättern oder Platten, genannt Brasier's — Kupfer und andere Kupferblätter, wenn nicht anderweitig vorgesehen.

Kupferbödden verschiedene, besonders für Destillirapparate.

Lackirspiritus.

Lakritzensaft und Teig, Latwerge, (paste) und Wurzel (Süßholz).

Lachschwefel.

Lampenschwarz.

Leder, Ober- aller Art.

Leder, Sohlen-, gegerbt.

Leim.

Leinwand aller Art.

Leinewaaren.

Leinsaamen.

Lettern, neu oder alt.

Letterngut.

Mais und Maismehl.

Malerfarben, trocken oder in Oel, wenn nicht anderweitig vorgesehen.

Malz.

Manna.

Marmor, roh, in Platten, unverarbeitet.

Metalle, unverarbeitet, wenn nicht anderweitig vorgesehen.

Metalle, (dutch) und Bronze in Blättern.

Mineralische und bituminöse Substanzen in rohem Zustande, wenn nicht anderweitig vorgesehen.

Musikalische Instrumente aller Art und Darmsaiten für musikalische Instrumente und alle andern Arten von Darmsaiten.

Nadeln aller Art, Näh-, Stopf- und Stricknadeln.

Oel (neatsfood) und anderes thierisches Oel, Wallrath, Wall- und anderer Fischthran, als Erzeugniß von fremden Fischereien.

Opium.

Orangen, Citronen und -Schalen.

Papiertapeten und Papiere für Feuerschirme.

Papier (shooting-paper).

Pariser-Weiß.

Patentbeize.

Pech.

Perlgraupen und geschälte Gerste.

Pflastersteine.

Pflaster- und Dachziegel und Backsteine.

Pisang (Paradiesfeigen).

Pisangäpfel.

Pataffium.

Pompelnüsse.

Quecksilber.

Rauchwerk, auf dem Fell zugerichtet.

Reiß oder Paddy.

Reißblei (Bleierz, Bleiasche, plumbago).

Rindfleisch.

Rhabarber.

Röthel.

Roggen und Roggenmehl.

Säuren, Essig-, Benzoe-, Borax-, Citron-, Salz-, weiß- und gelb-, Salpeter-, brenzliche Holz- und Weinsteinsäure und andre Säuren aller Art, für chemische oder medicinische

Zwecke oder Manufakturen oder bei den schönen Künsten, wenn nicht anderweitig vorgesehen.
Sackleinwand (ganny-cloth).
Safran und Safrankuchen.
Sago.
Sammt, am Stück, ganz baumwollen.
Sammt, am Stück, aus Baumwolle und Seide, hauptsächlich aber aus Baumwolle bestehend.
Salze, Epsom-, Glauber-, Rochelle- und alle anderen Salze und Salzpräparate, wenn nicht anderweitig vorgesehen.
Sarsaparille.
Sattlerzeug, gewöhnlich, verzinnt oder lakirt.
Schiefergriffel.
Schießpulver.
Schinken.
Schmalte.
Schmergel.
Schwämme.
Schwefelmehl.
Schwefelsaurer Quinin.
Schwefelsaurer Baryt (Schwerspath-Vitriol) roh oder gereinigt.
Schweinefleisch.
Sepia.
Soda und alles kohlensaure Natrum, mit welchem Namen es bezeichnet seyn mag, wenn nicht anderweitig vorgesehen.
Speck.
Stärke.
Stahl, wenn nicht anderweitig vorgesehen.
Stangenschwefel.
Stearinlichter und Kerzen.
Stereotypplatten.
Talglichter.
Tapioka.
Terpentinöl.
Theer.
Thierkohle.
Vanillabohnen.
Vitriol, blauer oder römischer, Kupfervitriol.
Wachholderbeeren.
Wachs.
Wachslichter und Kerzen.
Wallrathlichter und Kerzen.
Weizen und Weizenmehl.
Weinstein.
Weiden für Korbmacher zubereitet.
Weiß- oder Zinkvitriol.
Wißmuth.
Wollene Hüte.
Wolle Listings.
Yamswurzeln.
Zeitschriften und andere Werke zum Drucken und Wiederherausgabe in den Vereinigten Staaten.
Zinnober.
Zwirnspitzen und Einsätze (insertings).

Tarif F.

Fünfzehn Procent ad val. zahlen:

Arsenik.
Blattgold und Blattsilber.
Brasilian (paste).
Chinarinde.
Cedilla oder Hanf- oder Flachswerg.
Drachenblut.
Flachs, unverarbeitet.
Glasdiamanten, gefaßt oder nicht.
Korkrinde, rohe.
Mineralkermes.
Quillarinde.
Schwefel, roh, in Massen.
Seide, roh, nicht mehr verarbeitet als Kokonseidenfäden (singles), tram und thrown oder Kettenseide (Organsin).
Stahl in Stangen, Gußstahl, deutscher Stahl.

Staniol.
Zink, gemeiner oder teutone, in Blättern.
Zink in Rollen oder Blättern.
Zinnplatten (terne-tin plates).
Zinnplatten, galvanisirt, wenn nicht anderweitig vorgesehen.

Tarif G.

Zehn Procent ad val. zahlen:

Ammonium.
Annato, Rancon oder Orleans.
Aschensalz.
Barilla.
Bausteine.
Bimssteine.
Bleichpulver (blanching) oder Chlorkalk.
Bücher, Pamphlete, Zeitschriften und illustrirte Zeitungen, gebunden oder ungebunden, wenn nicht anderweitig vorgesehen.
Cameen und Mosaike, ächte oder nachgemachte, ungefaßt.
Chronometer, Kasten (box)- oder Schiffs- und Zoelle davon.
Citronen und Orangensaft.
Cochenille.
Cokos.
Cokosschaalen.
Diamanten, Gemmen, Perlen, Rubinen und andere Edelsteine, ächte und nachgemachte, ungefaßt.
Farbe, violette, cudbear.
Glascomposition oder Paste, ungefaßt.
Goldschlägerhaut.
Gummi, arabischer, Senegal, Berberei, Ostindien, Gummitragant, Gummi-Jedda, Gummisurrogat oder burnt-starch, gebrannter Amidam.
Haar von allen Sorten, ungereinigt und unverarbeitet.
Hanf-, Lein- und Rübsamen.
Hutmacherrauchwerk, zugerichtet oder nicht, nicht auf dem Felle.
Indigo.
Japanische Erde oder Katechu.
Kautschuk in Flaschen, Platten oder Blättern, unverarbeitet.
Kupferstiche oder gravirte Kupferplatten, gebunden oder ungebunden.
Land- und Seekarten.
Limonen (lime).
Mühlsteine, (burr-stone) bearbeitet oder unbearbeitet.
Musikalien und liniirtes Notenpapier, gebunden oder ungebunden.
Natrum.
Nux vomica.
Operment.
Palmblätter, unverarbeitet.
Palm- und Cocosnußöl.
Polirsteine.
Salmiak.
Salpeter (salpetersaure Soda oder Pottasche), ganz oder theilweise gereinigt.
Schwefelsäure oder Vitriolöl.
Sodaasche.
Spanisches Rohr (ratans) und Schilfrohr (reeds), unverarbeitet.
Talg, Mark, Schmeer und alles andere Seifenfett, wenn nicht anderweitig vorgesehen.
Taschenuhren und Uhrentheile.
Trippel.
Uhrenmaterialien aller Art, wenn nicht anderweitig vorgesehen.
Waid oder Pastel.
Walkererde.

Tarif II.

Fünf Procent ad val. zahlen:

Alcornoque.
Argol oder roher Weinstein.
Beeren, Nüsse und Vegetabilien, die man ausschließlich zum Färben oder zu Zusammensetzungen von Farben gebraucht, aber nicht zu klassifiziren sind als solche, die schon einer Verarbeitung unterworfen waren.
Borsten.
Brasilien- und anderes Färbeholz in Stücken.
Elfenbein, unverarbeitet.
Elfenbeinnüsse oder Pflanzenelfenbein (ivory-nuts or vegetable ivory).
Farbelack.
Feuersteine.
Galläpfel.
Gelbwurzeln.
Glocken, alte oder Glockenmetall, nur tauglich zum Wiederverarbeiten.
Häute, rohe und Felle aller Art, getrocknet, eingesalzen oder gepickelt, wenn nicht anderweitig vorgesehen.
Hörner, Hornspitzen, Knochen u. Zähne, unverarbeitet.
Kermes.
Krapp, gemahlen.
Krappwurzel.
Kreide, wenn nicht anderweitig vorgesehen.
Kupfer, altes und nur zur Wiederverarbeitung.
Kupfer in Blöcken oder (rare) Stangen.
Lastings für Schuhe, Stiefel, Halbstiefel oder Knöpfe ausschließlich.
Lumpen von jedem Stoff.
Messing, altes und zum Wiederverarbeiten.
Messing in Stangen oder Platten.
Mohairzeug, Seidenwitz oder andere Stoffe zu Schuhen, Stiefeln, Halbstiefeln oder Knöpfen ausschließlich.
Nickel.
Perlmutter.
Saflor.
Salpeter, salpetersaure Soda oder Pottasche, roh.
Samenlack.
Schellack.
Schildkröten- und Muschelschalen, unverarbeitet.
Schleifsteine, bearbeitet oder unbearbeitet.
Sumach.
Thonerde, rohe.
Waste oder Shoddy, Abfall.
Zink, gemeiner oder tutenague, unverarbeitet, wenn nicht anderweitig vorgesehen.
Zinn, altes und nur zum Wiederverarbeiten.
Zinn in Blöcken oder Stangen.

Tarif I.

Zollfrei können eingeführt werden:

Bäume, Stauden, Pflanzen, Knollen und Wurzeln, wenn nicht anderweitig vorgesehen.
Baumwolle.
Filz, Anklebe-, für Doppelung der Schiffe.
Gartensämereien und alle anderen Saamen, wenn nicht anderweitig vorgesehen.
Gemälde und Bildhauerarbeiten von amerikanischen Künstlern im Auslande, vorausgesetzt, daß sie in gutem Glauben als Gegenstände des Geschmacks, nicht als Handelsartikel eingeführt werden.
Gold- und Silberbarren.
Gold-, Silber- und Kupfermünzen.

Guano.

Güter, Waaren, Boden- und Kunsterzeugnisse der Vereinigten Staaten nach einem fremden Lande ausgeführt und von da wieder zurückgebracht, in demselben Zustande, wie sie ausgeführt waren, worauf weder Rückzoll noch Ausfuhrprämie verwilligt war, vorausgesetzt, daß alle Maaßregeln, um die Identität zu beweisen, die von dem Gesetz vorgeschrieben oder von dem Schatzsekretär angeordnet sind, erfüllt werden.

Gyps nicht vermahlen, unground.

Hausgeräthe, alt und im Gebrauch, von Personen oder Familien vom Auslande und nicht bestimmt für andere Personen oder zum Verkauf.

Hausthiere zur Zucht.

Kaffee und Thee, direkt vom Lande ihrer Erzeugung eingeführt auf amerikanischen oder fremden begünstigten Schiffen, die durch gegenseitige Verträge von Differenzialzöllen, Tonnengeld und anderen Lasten befreit sind.

Kaffee aus den holländischen Besitzungen, von den Niederlanden eingeführt, in derselben Weise.

Kleidungsstücke in wirklichem Gebrauch und andere Personaleffekten, die nicht Gegenstand des Handels sind, Professionsbücher, Apparate, Werkzeuge, Geräthe für den Geschäftsbetrieb von Personen, die in den Vereinigten Staaten ankommen, mit Ausschluß von Maschinen und anderen Artikeln für Manufakturetablissements oder für den Verkauf.

Kupfererz.

Kupfer für die Münze der Vereinigten Staaten.

Leib- (Personal-) und Hausgeräthe amerikanischer Bürger, die im Auslande verstorben.

Modelle von Erfindungen und anderen Verbesserungen in den Künsten, vorausgesetzt, daß sie nicht als Maschinen anwendbar sind.

Münz-, Medaillen und andere antiquarische Sammlungen.

Naturhistorische, mineralogische und botanische Exemplare und Mustersammlungen.

Platina, unverarbeitet.

Schiffskupferbeschlag aber nur in Platten von 48 Zoll Länge und 14 Zoll Breite und von 14 — 34 Unzen per Quadratfuß im Gewicht.

Schiffsbeschlagmetall.

Tauwerk, alt.

Thran und alle anderen Erzeugnisse amerikanischer Fischereien.

Werg.

Die Reduktion der fremden Valuten, worin die Rechnungen ausgestellt, findet am Zollhause zu den folgenden Sätzen statt:

der französische Franc	. . . .	Doll. —	$18^{9}/_{10}$ Cts.
„ niederländische Gulden } „ Gulden im fl. 24-Fuß }	. . .	„ —	40 „
das Pfund Sterling	. . . .	4 —	84 „
die Mark Banco	. . . .	„ —	35 „
der preußische Thaler	. . . .	„ —	69 „
„ Bremer Louisd'orthaler	. . .	„ —	$78^{3}/_{4}$ „
„ Augsburger Conventionsgulden	. . .	„ —	$48^{1}/_{3}$ „

B. Sittlicher und wissenschaftlicher Zustand der Amerikaner.

1. National-Charakter.

Der National-Charakter der Amerikaner ist vielfach verkannt worden, ja nur wenige Reisende scheinen denselben überhaupt bis jetzt gehandet zu haben, da sie denselben für so neu erklären, als die Vereinigten Staaten selbst sind, und doch ist derselbe so gediegen, so hoch und edel in allen Theilen der Bevölkerung begründet, daß man denselben dem National-Charakter der edelsten Völker des Alterthums zur Seite stellen kann. Ursprünglich aus Großbritannien stammend, haben sie von dort den Stolz, das Selbstgefühl des Briten mitgebracht; aller Ruhm des britischen Namens ist der ihrer Vorältern, und sie selbst theilen sich in die Ehre seiner Erwerbung. Ihre Vorfahren waren die kühnen Ansiedler, welche zuerst britische Gesetze (oder vielmehr die alten germanischen) und britischen Genius an die Ufer der neuen Welt verpflanzten, um sie dort zu verewigen. Auf diesen Grund weiter bauend, öffneten sie die Tempel des Herrn allen seinen Anbetern, nahmen in ihrem neuen Lande alle sich unglücklich oder gedrückt fühlenden Bewohner Europa's mit offenen Armen auf, und entfalteten vielleicht zum erstenmale die Fahnen der Freiheit und Gerechtigkeit; kämpften unter diesen den ungleichen Kampf gegen das mächtigste Volk der Erde, und wurden nicht überwunden; rüsteten sich zum zweitenmale zur Schlacht gegen England, und traten zum zweitenmale unbesiegt aus dem ungleichen Kampfe hervor; — Gründe genug für den Nationalstolz der Amerikaner, denn sicher erzeugt es eine gewisse Selbstzufriedenheit, einer Nation anzugehören, deren glänzende Thaten, auf dem Kriegsschauplatze wie in der Politik, im Handel wie in Künsten und Gewerben, die Welt in Erstaunen setzen. Ein zweiter, nicht weniger merkwürdiger Charakterzug der Amerikaner besteht in einem Grade von Ernst, der zuerst als Mangel an Geselligkeit erscheint, und doch ist vielleicht in keinem Lande die wahre, edle Geselligkeit, welche durch das häusliche Leben bedingt wird, so zu Hause, wie in Amerika. Beinahe von der Wiege an gewohnt, über sich und seine Verhältnisse nachzudenken, ist der Amerikaner von der Zeit an, wo er handelnd auftritt, stets auf die Mittel bedacht, sie zu verbessern. Ist er reich und deßwegen

mehr betheiligt im Gesammtwohl des Staates, dann fordert jedes neue Gesetz, jeder Wechsel in den Personen der Volksvertreter seine Sorgfalt für die Zukunft; und ist er arm, dann kann jede Veränderung im Staate ihm die Mittel bieten, seine Glücksumstände zu verbessern. Er ist deßhalb immer wachsam, stets bedacht auf die Zukunft, nicht als bloßer Zuschauer, sondern selbst eine Rolle spielend, und beschäftigt, den gegenwärtigen Zustand aufrecht zu erhalten oder ihn zu verbessern. Die ganze Masse der Bevölkerung ist beständig bewegt, und auf sie bauend oder sie fürchtend, dringt man unaufhörlich von allen Seiten auf einen Ausspruch der öffentlichen Meinung. Kein Mann ist so reich oder mächtig, den ihr Einfluß nicht zittern machen, keiner so arm und niedrig, in dem sie nicht die Hoffnung auf Erfolg und Beförderung erwecken könnte. Sie ist in Amerika das mächtigste Organ öffentlicher Gerechtigkeit, Niemand schonend, vom Präsidenten herab bis auf den schlichtesten Bürger, erhebend, erniedrigend oder zermalmend, was sich ihr entgegenstellt und ihren Richterspruch verdient.

Dieser Zustand beständiger Aufregung giebt den Amerikanern das Ansehen geschäftiger Unruhe, ist aber dessen ungeachtet der eigentliche Grund ihrer Zufriedenheit. Die Amerikaner haben keine Zeit, unglücklich zu seyn, und dieses ist das größte Lob ihrer Verfassung und ihres Volkslebens. — Republikanern sind nothwendigerweise schwerere Pflichten auferlegt, als den Bürgern monarchischer Staaten, aber ihre Erfüllung ist erfreulich und beruhigend, weil sie an das Bewußtseyn von Macht geknüpft ist. Die Amerikaner wünschen sich nicht den Frieden der Europäer, und am allerwenigsten würde ihnen das stille Glück der Deutschen genügen, das leider mehr, wie wir, nachdem der Märzrausch verschwunden ist, nur zu deutlich sehen, bei dem Gros der Bevölkerung in der egoistischen Ruhe des Philisterthums besteht. — Ruhe findet der Amerikaner nur in seinem Hause, im Kreise seiner Familie, seiner Kinder; alles außer demselben ist fortwährendes Wirken und Treiben, in der Politik wie im Handel, auf den Straßen und Kanälen wie in den Wäldern des Westens. — So verschieden auch die Elemente sind, aus denen die Bewohner der Vereinigten Staaten zusammengesetzt sind, und unter wie verschiedenen Verhältnissen sie auch leben, dennoch herrscht eine gewisse Einheit der Gesinnungen unter ihnen, eine Ruhe des Charakters, die man nicht leicht wieder so trifft, vielleicht eben der Mischung und Heterogenität der Theile wegen, indem kein Element das andere herrschend werden läßt. Alle haben etwas Gemeinschaftliches in ihrem Wesen, das sie zu Verwandten macht; in ihrem Umgang

zeigt sich etwas, wodurch sie nicht mehr Engländer, Deutsche, Franzosen, sondern etwas Anderes sind. Durch's ganze Land, durch alle Klassen hindurch ist eine gewisse Sittenfeinheit, ein Gefühl für das Anständige und Edle verbreitet, das aus dem Bewußtseyn des eigenen Rechts und aus Achtung der Menschheit entspringt. Selbst die Einwanderer schleifen in Amerika bald ihre rohen Kastenvorurtheile ab; die stolze Leutseligkeit des Vornehmen, die Rangseligkeit des spießbürgerlichen Kleinstädters, die unbehülfliche Steifheit des Handwerkers, die unterthänige Kriecherei und patzige Frechheit des Herrendieners in Europa findet sich nicht wieder. Der Mensch gilt dort nur als Mensch etwas; nur Thätigkeit macht Ehre, und nur da, wo das ist, ist ächter Menschenadel. — Man fragt nicht, was der Mensch ist, wer seine Eltern waren, sondern, was er kann, was er zu leisten, zu schaffen vermag. Es findet in Amerika kein Vorrang, kein Ständeunterschied statt. Jeder fühlt sich frei und unabhängig, und äußert sich nach diesem Gefühl. Selbst der Dienende ist ein freier Mann, der wohl seine Dienste, aber nicht sein ganzes Wesen vernichtet hat. — Man ist höflich, aber feine, nichtssagende Komplimente werden weder gemacht, noch erwartet; Keiner kümmert oder genirt sich um den Andern. In der amerikanischen Gesellschaft findet daher wenig Zwang statt: doch herrscht allenthalben, vorzüglich im Umgang mit dem weiblichen Geschlechte, der größte Anstand, und in keinem Lande der Welt, selbst England nicht ausgenommen, erfreuen sich die Frauen einer solchen Achtung, als in den Vereinigten Staaten. Immer auf sich selbst gestützt, ist der Amerikaner offen, freimüthig und ohne Rückhalt in seinem Umgange. Die große Masse hat Kenntniß und Geist, obgleich weniger wissenschaftliche Bildung, als in Europa, und ein hoher Grad von Intelligenz durchdringt selbst die niedrigsten Klassen, die deßhalb mit der Masse der europäischen Bevölkerung einen sonderbaren Gegensatz bilden. Nicht die höheren Zweige der Wissenschaften, welche man von Gelehrten fordert, sondern die große Masse nützlicher Kenntnisse, welche auf den Glückszustand der Menschen einen unmittelbareren Einfluß ausübt, ist es, durch welche sich die Amerikaner vor andern Völkern vortheilhaft auszeichnen, und für deren Erwerbung sie bessere Vorkehrungen getroffen haben, als vielleicht irgend ein anderes Volk. Noch zu sehr mit den Nothdürften und Wichtigsten beschäftigt, sind sie gezwungen, die höhere Ausbildung der Sorgfalt und Großmuth einzelner Personen zu überlassen. Ein Blick auf die Summen aber, welche jährlich auf die Einrichtung und Unterhaltung von Schulen und Universitäten verwendet werden, wird hinreichen, sich von der

Liberalität zu überzeugen, mit der man in den Vereinigten Staaten für die sittliche Erziehung des Volkes sorgt. Man schätzt das Wissen, aber nur nach seiner Nützlichkeit und Anwendbarkeit im Leben, und beurtheilt es auch darnach, so daß ein geschickter Gerber mehr gilt, als ein gelehrter Pedant. Reichthum, und gar Reichthum mit Thätigkeit und Vielseitigkeit verbunden, wird höher geschätzt, als Gelehrsamkeit, und Gastfreiheit, Vaterlandsliebe und Toleranz, Jeden denken und glauben zu lassen, was er will, sind allgemeine Eigenschaften. — So ermangelt den Vereinigten Staaten nichts zur Erlangung einer wahren bürgerlichen und gesellschaftlichen Freiheit, wenn auch die Mittel dazu, dort eben so, wie bei uns, nicht immer richtig erkannt und verstanden werden, und dort, wie bei uns, die Menschen eben so schwach sind, das Gute lieber ihrem Verstande und ihren Tugenden beizumessen, als dem Glück und der Natur, welche letztere, wenn man sie unpartheiisch betrachtet, die Basis des physischen Glückes der Amerikaner ist; was aber das moralische Glück des amerikanischen Bürgers ausmacht, ist, daß dort das Familienleben vorherrscht, und diesem das, was öffentliches Leben und Staat heißt, untergeordnet ist! — Zwar sind die amerikanischen Staatsmänner in denselben Irrthümern befangen, wie die Europäischen, welche von jeher daran gewöhnt sind, das Gedeihen der Völker, ohne sie für unmöglich zu halten, und leben auch in dem Glauben, daß das Heil ihrer Heimath lediglich von ihnen herrührt, von ihren Theorien und ihren Regierungskünsten; aber doch lehrt das flüchtigste Nachdenken, daß, wenn gleich weise Gesetze weit mehr über das Glück der Menschen vermöchten, als sie vermögen, man dennoch dort das Glück nicht vorzugsweise von weisen Gesetzen ableiten dürfe, wo das Volks- und Familienleben sich so selbst überlassen ist; soll aber einmal schlechterdings das Glück der Amerikaner von dieser Seite hergeleitet werden, so ist es verständiger, anzunehmen, daß gerade die Befreiung von dem, was in der neuern Kultur bisher für diese Staatsweisheit gegolten hat, der Grund sey. — In dem Familienleben und der durch dasselbe begründeten Promulgation des allgemeinen Rechts auf Lebensglück liegt der Kern des amerikanischen Gedeihens, nicht aber in dem so oft mißverstandenen Worte „Freiheit", das bei der Menge, an sich hohl, oft die traurigsten Bewegungen hervorzubringen vermag, und überall, wo die Armuth nur auf Kosten der Reichen zu heben ist, mit jenen Ansprüchen auf Lebensglück verbunden, unvermeidlich zu Angriffen gegen die Wohlhabenden

reizt. — Die äußere Natur tritt in Amerika dem Streben nach Lebensglück und Wohlstand eben so günstig entgegen, als sie ihm in Europa feindlich den Rücken kehrt. Die äußere Lage bedingt das Gedeihen der Nord-Amerikaner, und wäre es möglich, die Bewohner Mittel-Europa's in dieselbe äußere Lage zu versetzen, würden sie ebenso gedeihen, als diese. — Nicht die Wunderkraft nackter Gesetzgebung ist es, welche das Lebensglück eines Volkes befördert, und wie gut die amerikanischen Gesetze an sich, wie gut auch ihre Vollziehung seyn mag, davon, ohne jene äußere Lage, läßt sich das Gedeihen von Millionen glücklicher Bürger nicht ableiten, wenn man bedenkt, wie wenig überhaupt Gesetze über die meisten Beschwerden des Lebens vermögen. — Was hilft denn dem armen Taglöhner die beste Gesetzgebung, wenn er stets im Schweiße des Angesichts sein Brod ißt? — was hilft die politische Freiheit dem, der wegen der dringendsten Bedürfnisse in beständiger häuslicher Abhängigkeit lebt, wie z. B. in der Abhängigkeit von einem Fabrikbesitzer oder von einem Gutsherrn? was nützt sie einem gedrückten Schreiber, einem Beamten, dem die Sonne blos über Akten leuchtet, wenn sie ihn nicht von häuslichen Sorgen befreit, die seinen Geist in größerer Beklemmung halten, als den eines Dienstboten, der doch die Beruhigung hat, bald einen neuen Dienst finden zu können, falls der alte ihm versagt? — Wo sich durch mäßige Anstrengung von der Natur selbst erringen läßt, was von äußern Gütern zum Lebensglück gerechnet zu werden pflegt, dort werden die Menschen immer gedeihen, immer Unabhängigkeit erringen; weil aber in Europa nicht Jeder, der Glieder hat, sich zu rühren, im Wohlstande leben kann, und die Armen nur zum Wohlstande gelangen können, wenn die Wohlhabenden arm werden, darin besteht eine Quelle ewigen Hasers, die man vergebens seit Jahrhunderten mit Sprüchen der Religion und Moral bekämpft hat. Dieser Vorzug ist den Nord-Amerikanern beschieden, und zwar von nichts Anderem, als unmittelbar von der Natur ihres Landes. Statt daß sich in Europa die Menschen, im Drange nach Verbesserung ihrer Lage, gegen einander wenden, einander anfeinden, wenden sich die Amerikaner an die Natur! — Eine gesunde Entwicklung sucht die Hauptquelle ihrer Entwicklung im Privat- und Familienleben; wo aber für diese Richtung sich nicht mehr Vorschub findet, als in Europa, da darf es nicht befremden, wenn auch ohne Mitwirkung falscher Ehrliebe das Entgegengesetzte geschieht, und die frei-

genden Schwierigkeiten, als Privatmann zu bestehen, den Europäer zwingen, sich mehr und mehr dem öffentlichen Leben wegen Rücksichten zuzukehren, die ihm zum Heile der Menschheit immer fremd bleiben sollten. — Achtung daher dem Nationalstolze, der Nationaleitelkeit der Amerikaner, die nichts anderes sind, als nationelles Selbstgefühl, verstärkt und vergrößert durch ihre republikanische Verfassung!

2. Religions- und Kirchenwesen.

Nord-Amerika kennt keine Staatskirche; die Konstitution gewährt einem Jeden vollkommene Gewissensfreiheit, und die Obrigkeit ist verpflichtet, jede religiöse Gesellschaft, deren Bekenntniß nichts enthält, was einer andern religiösen Gesellschaft Gewalt anthut, oder die bürgerliche Ordnung und das allgemeine Wohl stört, gegen jeden Eingriff in ihre Rechte zu schützen. Daß bei solcher Verfassung viele religiöse Gesellschaften oder Vereine, die man Kirchen oder Sekten nennt, entstehen, ist begreiflich, und es giebt auch kein Land auf Gottes Erdboden, in welchem mehr Kirchen und Sekten gefunden werden, als die Vereinigten Staaten von Nord-Amerika. Jede Kirche und Sekte dort strebt aber nach Vergrößerung, und dieß Streben findet man bei Geistlichen und Laien, bei letzteren oft stärker als bei ersteren, und es werden gar mancherlei Mittel angewendet und Wege eingeschlagen, um zum Ziele zu kommen. Daraus läßt sich leicht abnehmen, daß die Sekten nicht so friedlich neben einander leben können, wie man sich vorstellt, und daß es an gegenseitigen Verunglimpfungen, Reibungen, Feindschaft und Hasse nicht fehlen kann, wie es auch wirklich der Fall ist. Es ist daher auch aus diesem Grunde nicht gleichgültig, in welcher Gegend man sich niederläßt. Wählt man eine Gegend, deren Bewohner im Bekenntnisse abweichen, so muß man sich auf Bekehrungsbesuche, und läßt man sich nicht bekehren, auf gänzliches Alleinstehen, und kann man dieß nicht verwagen, auf Verkauf seines Besitzthums oft mit großem Schaden und Verlassen der Gegend gefaßt machen. In größern Städten ist dieß weniger der Fall, obgleich auch dort das sich Halten zu einer bedeutendern religiösen Gesellschaft das Fortkommen gar sehr unterstützt. Der Vortheil, den die Gewissensfreiheit bringt, ist mehr ein innerer, lebendiger kirchlicher Sinn. Daher die vielen Kirchen und Bethäuser, die Heilighaltung des Sonntags, der fleißige Kirchenbesuch, die reichliche Unterstützung der Missionssache, sowohl der inneren als äußeren. So wie die Union die meisten Sekten hat, so hat sie auch, obgleich der Staat kein Geld zu Kirchen-

bauten giebt und seine Geistlichkeit besoldet, die meisten Kirchen und Prediger. Philadelphia z. B. hat über 100 Kirchen, New-York über 200, Baltimore 60 u. s. w., welche Sonntags so voll Menschen sind, wie man in Europa schwerlich eine findet. Die Gemeinden müssen ihre Kirchen selbst erbauen, selbst ausstatten, und die Prediger aus eigenen Mitteln, durch freiwillige Subscriptionen unterhalten; bedenkt man nun, daß diese Ausgabe mehr beträgt, als die gesammten Abgaben, welche ein Bürger zu leisten hat, so wird man zugeben, daß die Amerikanische Kirchlichkeit in einem achtungswerthen Lichte erscheint, da man den Amerikanern in diesem Falle der Kargheit nicht beschuldigen kann. In den größeren Seestädten herrscht sowohl in der Bauart der Kirchen, als in ihrer inneren Einrichtung eine Pracht, die, England ausgenommen, alles übertrifft, was in dieser Art in Europa zu sehen ist. Im Innern des Landes findet man Kirchen, deren sich keine deutsche Mittelstadt schämen dürfte, und nur im Westen trifft man Bet- und Versammlungshäuser, die den ärmlichen Ursprung der Ansiedelung bezeugen. Die größte Taxe, die ein Amerikaner zu entrichten hat, ist die für Kirche und Prediger, und für manchen wird dieselbe nur dadurch erträglich, daß er sich diese selbst auflegt, und sich seinen Prediger selbst wählt. Es ist nichts Ungewöhnliches, daß reiche Farmer (Landwirthe) hundert bis hundertundvierzig Dollars für den Bau einer Kirche unterzeichnen, und für den Unterhalt eines Predigers von fünf bis einhundert Dollars jährlich hergeben zu sehen. — Die zahlreichsten religiösen Sekten in den Vereinigten Staaten sind die Methodisten, die Episkopalen, die Presbyterianer und die Wiedertäufer oder Baptisten; ihnen folgen: die Kongregationalisten, die Reformirten, Lutheraner, Katholiken, die mährischen Brüder, Unitarier, Universalisten, Schwedenborger, Freunde oder Quäker, die Zitterer oder Anhänger der Millennium-Kirche, die Dunker, Mennoniten, die strengen Calvinisten, Remoniten ꝛc. — Offizielle Listen geben die Zahl der Geistlichen aller Religionsparteien auf 24,239, die der Kirchen auf 19,766, und die der Kommunikanten auf 2,426,496 Seelen an; eine Aufzählung, welche in so fern ein äußerst günstiges Resultat gewährt, als aus der ganzen Bevölkerung der Union, Sklaven und Kinder mit eingeschlossen, 2 Kommunikanten auf 11 Seelen kommen, ein Prediger auf 700 Seelen, und eine Kirche auf ungefähr 900 der ganzen Bevölkerung. — Die Unitarier bilden im Norden und Osten der Union große Kongregationen, und kommen oft, vielleicht ohne es zu wissen, dem Deismus sehr nahe, läugnen die Dreieinigkeit, und dadurch auch die Gottheit Christi, halten gute Sittenpredigten, und nehmen die Worte des

heiligen Paulus zum Wahlspruch: „Prüfet alles, das Beste behaltet"; sie behalten die Form der christlichen Gebete bei, heiligen den Sonntag und gehen zur Kommunion, dennoch ist ihr Glaube weit entfernt, der Menge zu gefallen, besonders in den südlichen Staaten, wo er beinahe nur unter der arbeitenden Klasse verbreitet ist. Die Einwohner des Südens sind hauptsächlich Episkopalen, und unterwerfen sich eben so willig der geistlichen Autorität, als ungern der politischen. — Die Presbyterianer zerfallen in zwei Hauptpartheien, in die Parthei der alten und in die der neuen Schule; erstere sind Anhänger der Lehre Calvins, nach welcher alle Menschen zur Verdammniß geboren sind, und nur eine bestimmte Anzahl Auserwählter durch die Sendung des Heilands selig wird. — Ein Nebenzweig derselben sind die Cumberland-Presbyterianer, die in Hinsicht der Prädestination und Begnadigung sich milderer Grundsätze rühmen. Sie haben ihre Kirchengewalt in die Hände von Konventen gegeben, und haben keine Bischöfe; Hölle und Verdammniß ist das Lieblingsprinzip ihrer Religion; sie begehen den Sonntag still, heilig und in sich gekehrt, und enthalten sich an diesem Tage des warmen Essens, was auch von mehreren andern Sekten nachgeahmt wird. — Die Methodisten glauben auch streng an die Prädestination und die Wirkungen der Gnade. Sie glauben, daß, sobald der Mensch ein Auserwählter wird, er auch nicht mehr sündige, sondern der Teufel in ihm. Sie haben Bischöfe, feste und wandernde Prediger und Kirchen, und halten außerdem Versammlungen im Freien (Camp-meetings), in denen der Gottesdienst oft 4 — 5 Tage dauert, und wo eine Menge Prediger zugleich und nach einander den ganzen Tag sprechen; ihr Vortrag ist voll Feuer und Leben, und da ihr schwärmerischer evangelischer Feuereifer mehr zum Herzen spricht, als das Raisonnement des kalten Presbyterianers oder anglikanischen Predigers, von ihnen auch eine strenge Kirchenzucht geübt wird, vermehrt sich diese Sekte, namentlich im Westen, außerordentlich. Außer der methodistischen Episkopalkirche giebt es die Verbesserte methodistische Kirche, die methodistische Gesellschaft, die methodistische protestantische Kirche, die Wesleyische Methodistenkirche. — Die Baptisten taufen an jedem ersten Sonntag des Monats, indem sie die Tauflustigen, welche oft 30 Jahre und darüber alt sind, in den nächsten Fluß führen, und nach dem Gebet, rückwärts gebeugt, im Flusse untertauchen. Auch sie glauben an Prädestination und Gnadenwahl, und theilen sich in viele Sekten, welche sich, mit einigen Ausnahmen, an die Lehren Calvins halten. Unter diesen Sekten sind die Tunker und Mennoniten die vorzüglichsten. Die Tunker haben für die ärmere Klasse

der deutschen Amerikaner außerordentlich viel Anziehendes, und wenn sie nicht unglücklicherweise Bärte trügen, wäre ihre Anzahl viel größer. Sie sind, nebst den Mennoniten, die Kette, die die ärmeren, sonst sicher oft verlassenen und hülflos preisgegebenen Familien in den Hinterwäldern aneinander schließt. Sie halten unter sich fest zusammen, unterstützen einander in Noth und Krankheitsfällen reichlich, und ihr bedürftiger Mitbruder kann auf sichere Hülfe rechnen. Unter sich halten sie auf strenge Ordnung, wer sich betrinkt oder sich eine sonstige grobe Ausschweifung zu schulden kommen läßt, wird aus der Gemeinde ausgeschlossen; die Familien stehen unter gegenseitiger Aufsicht, und haben regelmäßigen Gottesdienst. Alle diese zu den Wiedertäufern gehörenden Sekten haben, sobald sie sich begeistert fühlen, wie die Quäker, das Recht zu predigen. Demuth, Mäßigkeit und Keuschheit sind ihre liebsten Tugenden. Sie nehmen Himmel und Hölle an, und verwerfen die Ewigkeit der Höllenstrafen. Die Lehre von der Erbsünde ist ihnen ein Gräuel, die Lehre vom freien Willen ihr eigentliches Prinzip; deßhalb muß auch der Täufling erwachsen seyn, und seinen Willen selbst erklären. In Uneigennützigkeit übertreffen sie die Quäker, in Unempfindlichkeit gegen Beleidigungen haben sie keine ihres Gleichen, und eine geduldige Gemüthsart ist das Ziel ihres Strebens. — Die Universalisten läugnen als Anhänger des Origines die Unsterblichkeit der Seele, glauben Himmel und Hölle blos auf die Erde beschränkt, und nehmen eine Auferstehung an. — Die andern Sekten bilden die bei uns in Deutschland bestehenden Hauptkirchen, deren Dogmen hinlänglich bekannt sind. — Die Prediger der meisten religiösen Gesellschaften werden, wie schon oben erwähnt, von der Gemeinde erwählt und besoldet, und deren Gehalt durch jährlich wechselnde Subscriptionen oder eine bestimmte Summe Geldes festgesetzt. — Die Hauptkirchen haben geprüfte und von den verschiedenen Synoden bestätigte Prediger, die übrigen Sekten hingegen haben keine wissenschaftlich gebildeten Geistlichen, und nur die bischöflichen Methodisten müssen sich einer vorläufigen Prüfung unterwerfen, ehe sie die Kanzel besteigen dürfen. Die Prediger der übrigen Sekten treten auf, wenn ihre innere Stimme oder der Geist sie ruft. Dieser Geist oder diese innere Stimme mag zwar die guten Leute oft täuschen, wenigstens hört man ungeheure Absurditäten, im Ganzen genommen haben jedoch diese Sekten nicht so viel Arges, als man denkt. Die Religion eines Volkes steht gewöhnlich mit seiner Aufklärung im geraden Verhältnisse, und so die Religion der Stände in den Vereinigten Staaten. Die aufgeklärtere und höhere Klasse findet man unter den Episkopalen; die Mittelklasse, mit zahlreichen Ausnahmen,

unter den Presbyterianern; die Schwärmer und Eiferer aller Klassen unter den Methodisten, und den einfachen, in den Wäldern Pennsylvanien's oder Ohio's aufgezogenen Ansiedler, wenn er ein Deutscher ist, unter den Dunkern, wenn ein Anglo-Amerikaner, unter den Christen (Christians), Schwedenborgern oder Neuen-Menschen (New-men); die Prediger dieser letzten Klassen sind ehrliche Bauern, die die Bibel erklären, so gut es gehen will, und mehrere Stunden in einem Athem sprechen, ohne dabei lesen oder schreiben zu können. — Die Katholiken haben sich in den letzten 20 Jahren ebenfalls sehr vermehrt und mehrere neue Bisthümer gegründet, doch wächst ihre Zahl mehr durch Einwanderer, als durch geborne Amerikaner. — Der Sonntag ist ganz dem Gottesdienste gewidmet; man geht zwei-, drei- und viermal, selbst noch in der Nacht, in die Kirche, wenn Gelegenheit dazu da ist, und widmet sich am Sonntage ganz der Zurückgezogenheit in sich selbst und der Selbstbetrachtung, man mag irgend einer Sekte angehören. Der Sonntag ist wörtlich eine Feier der stillen Wehmuth, der Selbstbeschauung, und nebenbei der ärgsten Langweile. Todtenstille ruht auf jedem Orte, und die an sich schon ernsten Gesichter werden am Sonntag noch ernster. Alle Geschäfte ruhen, alle Läden und Wirthshäuser sind geschlossen, und Musik, Tanz und die unschuldigsten Spiele (Schach, Dame, Karten ꝛc., versteht sich, ohne Geld gespielt, denn Geldspiele sind an sich schon fast in allen Staaten der Union verboten) sind besonders an diesem Tage ehrenrührig, und es wurde sogar im Kongreß der Antrag gestellt, daß an diesem Tage die Posten liegen bleiben sollten, ein Vorschlag, der aber zum Glück für Amerika am bessern Sinne der Mehrheit scheiterte. Gleichgültigkeit in Religionssachen ist dem Amerikaner ein Gräuel, und von Jedem, mit dem er zu thun hat, dem er trauen soll, verlangt er einen religiösen Sinn; am liebsten ist es ihm, wenn dieser mit dem seinigen übereinstimmt, oder wenigstens von dem seinigen nicht sehr abweicht. Volle Unduldsamkeit trifft aber Kirchen- und Religionsverächter und Spötter, und diese dürfen auf eine Unterstützung in ihrem Berufe nie rechnen. —

3. Schul- und Erziehungswesen.

Obgleich der Union von vielen Seiten der Vorwurf gemacht wurde, als wäre für Volkserziehung dort weniger gesorgt, als der Reichthum des Landes und seiner Einwohner erwarten ließe, so ist dieß doch nur ein leeres, unhaltbares Gerücht, da an höheren Lehranstalten Amerika so viel aufzuweisen hat, daß man mit

Bestimmtheit annehmen kann: Amerika stehe nicht nur in klassischer Bildung mit Europa in gleicher Stufe, sondern habe bereits schon viele Länder überholt; hinsichtlich des Volksschulunterrichts kann man aber als gewiß annehmen, daß Amerika von keinem Lande Europa's übertroffen wird. — Die Zahl der Studirenden (1842: 16,233) verhält sich zur ganzen Bevölkerung wie 1 : 1,705, während sie zu derselben Zeit im westlichen Europa (wo sie auf 69,634 sich belief) sich wie 1 : 2,285 verhielt. Schottland ist das einzige Land, in welchem die gelehrte Erziehung die aller anderen Länder der Welt übertrifft; Baden, Massachusetts und Connecticut sind einander ziemlich gleich, und zählen einen Studirenden auf noch nicht tausend Seelen der ganzen Bevölkerung. New-Hampshire zählt auf noch nicht ganz 1200 Seelen einen Studirenden, was in Europa nur in Sachsen und England der Fall ist, und übertrifft daher hinsichtlich der klassischen Bildung Hannover, Bayern, Toscana, Spanien und Preußen, Staaten, in welchen das Verhältniß der Bevölkerung zur Zahl der Studirenden bei weitem größer ist, und die doch alle andern Europäischen Staaten übersteigen, und Illinois, ein Land, das erst 1809 zum Gebiete erhoben wurde, in welchem vor etwa 40 Jahren die Indianer noch die Mehrzahl der Bevölkerung bildeten, und das vor 34 Jahren erst der Union als selbstständiger Staat beitrat, steht hinsichtlich der höheren Schulbildung immer noch zwischen Frankreich und Irland mitten inne. — Hinsichtlich des Volksschulunterrichts haben die Vereinigten Staaten den Vorzug vor Europa, man mag Vergleichungen im Ganzen, oder zwischen den einzelnen Staaten beider Kontinente anstellen. Die Mehrzahl der Amerikaner ist besser unterrichtet, als die Masse in irgend einem Europäischen Lande; im Staate New-York ist das Verhältniß der Schulunterricht erhaltenden Kinder zur Bevölkerung wie 1 zu 3,9; in Massachusetts wie 1 zu 4; in Maine und Connecticut ebenfalls wie 1 zu 4; in den gesammten Neu-England-Staaten wie 1 zu 5; in Pennsylvanien wie 1 zu 7; in New-Jersey wie 1 zu 8; in Illinois wie 1 zu 13; in Kentucky wie 4 zu 21; in den Europäischen Staaten hingegen, in Würtemberg und der Schweiz wie 1 zu 5; in Bayern und Preußen wie 1 zu 7; in den Niederlanden wie 1 zu 9,7; in Schottland wie 1 zu 10; in Oesterreich wie 1 zu 13; in England wie 1 zu 15,4; in Frankreich wie 1 zu 17,9; in Irland wie 1 zu 18; in Portugal wie 1 zu 82, und in Rußland wie 1 zu 867.

In allen östlichen Staaten der Union ist der Volksunterricht den resp. Staaten überlassen, und die Aufbringung eines Schulfonds ruht theils in den Händen der verschiedenen Regie-

rungsbehörden, theils ist er nach Vorschrift den verschiedenen Schuldistrikten übergeben, und diese sind ermächtigt, in ihren Bezirken eine Schultaxe zur Erhaltung und Errichtung der nöthigen Volksschulen auszuschreiben. In den westlichen Staaten hingegen hat der Kongreß die 36ste Sektion jeder Ortschaft (Township) für Volksschulen reservirt, und außerdem in jedem Staate ein, zwei und mehr Ortschaften zur Errichtung und Unterhaltung von Akademien, Colleges und Universitäten angewiesen. So liegen zu diesem Zwecke in den Staaten Ohio, Indiana, Illinois, Missouri, Mississippi, Alabama, Louisiana, Arkansas, Michigan und Florida, an Universitäts-Ländereien 508,000, an Volksschul-Ländereien hingegen 7,952,538 Acres. Der Werth dieser Ländereien beträgt nach dem Regierungspreise für das College-Land: 635,000, der für das Schulland: 9,940,672½ Dollars; da aber Schulen und Universitäten eine fortgeschrittene Bevölkerung verlangen, und durch diese der Werth des Landes steigt, ist der Werth der Schulländereien zu zehn, der der Universitätsländereien zu 30 Dollars anzunehmen, wonach der Werth obiger Landverwilligungen für Colleges und Universitäten auf 15,240,000, der für Schulen aber auf 79,525,380 Dollars zu veranschlagen wäre. — Wo ist ein Land in der Welt, das im Stande wäre, ein Aehnliches für seine Unterrichtsanstalten zu thun! — Und diesen Geist und Sinn für den Unterricht findet man bereits sogar schon unter den Indianern Nordamerika's, namentlich unter den Creeks, von denen Einer sein Jahrgeld von 2000 Dollars, das ihm die Regierung für abgetretene Ländereien zahlte, zum Opfer brachte und 17 Jahre der Schule widmete. Die Choctaw-Indianer haben jährlich 12,000 Dollars für Schulen bestimmt, und die Chikasaws ein Jahrgeld von 20,000 Dollars dafür zusammengebracht. — Was einzelne Staaten für den Unterricht gethan haben, geht ins Unglaubliche; kein anderer Verwaltungszweig ist so reichlich und sicher ausgestattet, und was man anderwärts dem Zufall und der Mildthätigkeit überläßt, das ist hier durch die Gesetze gesichert. Zugleich ist das Schulvermögen auf Quellen fundirt, die eine allmählige Zunahme sichern. — In den älteren Staaten, wo fast alles Land schon in Privat-Eigenthum übergegangen ist, muß der Bürger zum Behuf des öffentlichen Unterrichts nach seinem Vermögen beisteuern, ohne Rücksicht, ob er Kinder hat oder nicht, weil die öffentliche Bildung Allen zu Gute kommt. — Der kleine Staat Connecticut hat bereits ein Vermögen von 2,000,000 Dollars zur Unterhaltung öffentlicher Schulen zurückgelegt. — Die Schulkasse des Staates New-York verwandte in einem Jahre 182,802 Dollars für Gemeindeschulen, und von Einzelnen wurden noch 850,000

Dollars zugesteuert. Der Total-Schulfond dieses Staates betrug 1849, alle Quellen zusammengerechnet, 5,018,563 Dollars, mit 301,113 Dollars Zinsen, und die Fonds anderer Staaten haben sich in ähnlichen Verhältnissen vermehrt. — So bringt man vor Allem in Nordamerika reiche Mittel und Fonds für den Unterricht zusammen, und nun wird es auch möglich, Außerordentliches damit zu leisten. — Die Verwendung dieser Mittel ist übrigens von der in Europa, wo man die Hauptsummen der ohnehin so geringen Erziehungsmittel auf die höhern und gelehrten Unterrichtsanstalten verwendet, himmelweit verschieden; die Hauptkraft dieser Summen hebt den Volks- und Elementar-Unterricht, und wirkt mehr auf die Mittheilung und Verbreitung der dem bürgerlichen Leben nöthigen Kenntnisse, als der Basis des Staats, damit diese recht breit und kraftvoll werde. — Freischulen, Volksschulen im eigentlichen Sinn des Worts, sind in Neu-England, New-York, New-Jersey ꝛc. durchgängig eingeführt. Das Kind des Armen und des Reichen erhält unentgeltlich Unterricht im Lesen, Schreiben und Rechnen, in der Geographie, Geschichte der Vereinigten Staaten und Weltgeschichte. Dieser Unterricht ist gründlich, da die Schullehrer vor ihrer Anstellung sich einer Prüfung unterwerfen müssen. Die Kosten dieses Unterrichts werden von einer Auflage bestritten, die sowohl von den Unverheiratheten, als den Verheiratheten entrichtet werden muß; und diesen Schulen haben die nördlichen Staaten unstreitig den hohen Grad von Aufklärung und Bildung zu verdanken, der in ihnen herrscht, und der die Volksbildung jeder andern Nation weit übertrifft. — Ein Versuch, diese Freischulen in Pennsylvanien einzuführen, um so mit der Bildung der Schwesterstaaten gleichen Schritt halten zu können, schlug theilweise fehl, da zwar die englischen Kantons den Plan annahmen und ausführten, die deutschen aber denselben verwarfen, aus Furcht, es möchte ihnen eine neue Taxe dadurch erwachsen, und das Deutsche dann ganz zu nichte gehen. — Für Unterrichtsanstalten thun die Deutschen in Pennsylvanien und Ohio wenig oder gar nichts; sie allein sind schuld daran, daß Pennsylvanien in wissenschaftlicher und Volksbildung zurückgeblieben ist. Der Anglo-Amerikaner, selbst in den westlichen Staaten, besoldet seine Schullehrer viel besser, als der Deutsche, der das für den Unterricht seiner Kinder verwendete Geld als halb zum Fenster hinausgeworfen, und den Schullehrer als einen Müssiggänger ansieht. — Den neu eingewanderten Deutschen in Missouri und Illinois liegt das geistige Wohl ihrer Kinder mehr am Herzen, und senden diese ihre Kinder meistens in englische Schulen. — Die Privatschulen in Pennsylvanien, Ohio, Indiana und den

westlichen und südlichen Staaten, in denen keine Freischulen eingeführt sind, sind gut oder schlecht, je nachdem der Grad der Bildung des Lehrers ist, und sind in den letztern Staaten fast die einzige Quelle, aus welcher die Jugend ihren Unterricht schöpft. Die Erziehung der Knaben ist im hohen Grade praktisch: ein amerikanischer Knabe von 10 — 12 Jahren ist eben so sehr ein junger Mann, als ein Europäer von sechzehn, und wenn er dieses Alter erreicht hat, ist er eben so gut zu Geschäften zu gebrauchen, als ein Deutscher von 24, oder ein Franzose von fünfzig. Von der frühesten Kindheit an ist ein Amerikaner gewöhnt, sich selbst als das Hauptwerkzeug seines künftigen Fortkommens zu betrachten; was er lernt oder studirt, ist in der Absicht auf künftige Anwendung, und von dem Augenblick, wo er die Schule verläßt, tritt er auch schon thätig ins bürgerliche Leben ein. Von der Zeit an, da er zu denken anfängt, liegt ihm sein Ruf am Herzen, denn er muß seinen Platz in der Gesellschaft bestimmen und die Sphäre seines Wirkens verengern oder erweitern. Eine Frühreife ist ihm eigen; als Schulknabe hat er seine politischen und religiösen Meinungen, und sowie er einmal lesen und schreiben kann, macht er Pläne für seine künftige Unabhängigkeit. — In ihren Studien sind die Amerikaner auf eine kürzere Zeit beschränkt, als die Europäer, aber die Masse praktischer Kenntnisse, die sie sich in dieser Zeit erwerben, ist wahrhaft erstaunlich, und man muß sich nur wundern, wo sie das Gedächtniß hernehmen, auch nur den vierten Theil davon zu behalten.

Sonntagsschulen in Städten sind für Kinder, die an Wochentagen keinen Unterricht genießen können; häufig nehmen jedoch auch Kinder daran Theil, die sonstigen guten Unterricht haben. Beide Geschlechter werden zugleich, jedoch von einander abgesondert, unterrichtet; die Lehrer sind Männer und junge Damen aus den ersten Ständen; der Unterricht wird unentgeltlich gegeben, und selbst die Schulbücher werden, nebst einer Bibel, von den verschiedenen Comitee's unentgeltlich ausgetheilt. Nirgends spricht sich der humane Bürgersinn des Amerikaners so deutlich aus, als in diesen Schulen, und die Gelassenheit und Geduld, mit der die ersten Rechtsgelehrten und sonstige angesehene Männer den Kindern des ärmsten Tagelöhners Unterricht ertheilen, ist ein sprechender Zug ihres Gleichheitssinnes.

Für die Bildung des weiblichen Geschlechtes wird in keinem Lande so viel Sorge getragen, als in den Vereinigten Staaten von Nordamerika. Eine ganz ungebildete Amerikanerin ist eine Seltenheit. Die reichen Familien senden ihre Töchter gewöhnlich nach Boston, New-York, Philadelphia und Baltimore, in die soge-

nannten Boarding-Schools (Damenschulen) deren es in mancherlei Abstufungen giebt, und in denen die Unterrichtsgegenstände: grammatikalisch richtig Lesen und Schreiben, Mathematik, Zeichnen, Landkarten-Entwürfe, Geographie und Astronomie, Oel- und Sammt-Malerei, Welt- und vaterländische Geschichte, französische und italienische Sprache, Singen, Pianoforte, Harfenspiel und feine weibliche Arbeiten sind. Der Unterricht dauert ein bis zwei Jahre; auf Sittlichkeit wird strenge gesehen. — Recht gute weibliche Erziehungsanstalten zweiter Klasse, in denen, mit Ausnahme der italienischen Sprache, und des Malens, so ziemlich dasselbe gelehrt wird, befinden sich in Pittsburg, Cincinnati, Lexington, Washington ꝛc.

Vorbereitungsschulen für die, welche höhere Anstalten besuchen, und sich Künsten, Gewerben oder dem höheren Wissen widmen wollen, sind in allen größeren Städten, und außer diesen höhere Lehranstalten, sogenannte Colleges und Universitäten, die aber anders organisirt sind, als die der alten Welt. Da jeder Staat nämlich, der leiblich organisirt seyn will, im Verhältniß seiner Volksmenge bei weitem mehr unterrichtete Handwerker, Mechaniker, Chemiker, wissenschaftlich gebildete Oekonomen, Forstleute, Fabrikanten und Kaufleute, als Juristen, Mediziner, Theologen, Philologen bedarf, namentlich ein Land, wo die vielen Staatsbeamten nicht stattfinden, wie in der alten Welt, so geht auch die Richtung dieser höheren Lehranstalten mehr auf Naturwissenschaften, Chemie, Mathematik, Mechanik, Geographie, Statistik, überhaupt mehr auf Welt-, Natur- und Menschenkenntniß, so wie mehr auf neuere und lebende, als todte Sprachen, deren Kultur in Europa sehr unverhältnißmäßig stark betrieben wird, obgleich man sie auch hier nicht vernachlässigt, so wie weniger aufs Historische, das man in Europa zum Fundament alles Wissens macht, überhaupt weniger auf Dinge, die man größtentheils wieder verlernen muß, um in der wirklichen Welt fortzukommen. — Die Union zählt gegenwärtig an höhern Lehranstalten (Colleges und Universitäten) 109, von denen die Harvard-Universität zu Cambridge, das Dartmouth-College zu Hannover, Yale-College zu New-Haven, Union-College zu Schenectady, das College von New-Jersey zu Princeton, Jefferson-College zu Canonsburg, St. Marys-College zu Baltimore, die Universität von Virginien zu Charlottesville, das College von Süd-Carolina zu Columbia, und Granville-College zu Granville in Ohio, die bedeutendsten seyn mögen, und welche, nach dem Modelle der englischen Universitäten, einer strengeren Disciplin unterworfen sind, als die deutschen. — An theologischen Seminarien existiren 30, worunter drei deutsche, zu

Gettysburg, Mercersburg und Columbus, ein viertes war in Canton errichtet, an welchen Predigtamts-Candidaten gebildet werden. — Medizinische Schulen giebt es 24, mit 3 bis 9 Professoren, und mit 30 bis 400 Studenten. — Rechtsschulen giebt es 11, in Cambridge, in New-Haven, Carlisle, Williamsburg, Charlottesville, Lexington, Princeton, Chapel Hill, Tuscaloosa, Bloomington und Cincinnati. — Diejenigen, die sich zu Aerzten bestimmten, müssen zwei Jahre eine der medizinischen Schulen besuchen, bringen aber meistens chirurgische Uebung und offizinelle Waarenkenntniß mit; und wenn sie auch nicht ganz die gelehrte Vorbereitung wie die Deutschen besitzen, so sind sie doch immer muthige und glückliche Operateure. Sie müssen Wundärzte, Apotheker und Aerzte in einer Person seyn, und dieß Ziel vor Augen habend, treten sie, bevor sie das College besuchen, ein oder zwei Jahre bei einem Arzt in die Lehre, bereiten in dessen Laboratorium die Medikamente, und begleiten denselben bei Krankenbesuchen. — Wer sich zum Advokaten ausbilden will, begiebt sich zu einem berühmten Rechtsgelehrten, studirt unter diesem die Landesgesetze, Common-Law, und arbeitet für ihn Kontrakte (Deeds), Obligationen (Mortgages), und schreibt die Spezies-Facti ab, die dem Oberrichter vor der öffentlichen Diskussion überreicht werden müssen, und wofür es bestimmte alte Formen giebt, die man nicht übertreten darf. Nicht alle besuchen die Akademie, um Vorlesungen zu hören. Sobald sie beim Oberrichter geprüft sind, erhalten sie darüber ein Zeugniß, und können nun, wo sie wollen, sich als Advokaten niederlassen. — Von Militär-Akademien existirt nur eine, zu Westpoint, in welcher alle Zweige der Militär-Wissenschaften für See- und Landoffiziere in einem Grade von Vollkommenheit gelehrt werden, der selten ihres Gleichen hat. — So bietet die Union ein öffentliches Unterrichtssystem, das bereits die herrlichsten Früchte getragen hat, und noch fortwährend jenes Streben nach Wissen und Kenntnissen erzeugt, jenen allgemeinen Sinn und Durst nach Belehrung und Einsicht hervorbringt, durch welchen sich der nordamerikanische Bürger so sehr vor allen übrigen Völkern der Erde auszeichnet. Der Einwanderer mag unbedenklich sich in irgend einem Staate niederlassen, überall findet er für die Erziehung seiner Kinder Sorge getragen, und stehen ihm auch keine deutschen Schulen zu Gebote, so findet er doch Gelegenheit, in englischen Schulen seine Kinder zum praktischen Leben heranbilden zu lassen.

4. Preßfreiheit. — Literatur.

Die Volksversammlung erkannte bei Begründung der Freiheit und Unabhängigkeit der Vereinigten Staaten auch die Freiheit der Presse an, und machte damit der Nation ein Geschenk. Weit entfernt, zu wähnen, der Regierung könne daraus ein Nachtheil erwachsen, lag den Begründern der Freiheit mehr daran, durch die Presse das Volk in der begonnenen Aufklärung fortzubilden; sie erkannten, daß einer weisen und freien, vom Volke erwählten Regierung nichts gefährlicher und gemeinschädlicher seyn würde, als Unwissenheit und Dummgläubigkeit der Bürger, und weil in einem freien Staate nur der Verstand das Staatsruder führen kann, ist seine Regierung nur dann durch die Wogen der Freiheit zu führen, wenn dieser allgemein im Volke vorhanden ist. Nur die durch die Presse verbreitete Aufklärung vermochte die Wunder zu bewirken, die wir in allen, selbst in den jüngsten Staaten der Union erblicken, und läßt die lebendige Theilnahme an allem erklären, was Sache des Vaterlandes ist. Eine mehr als funfzigjährige Erfahrung hat in Amerika dargethan, daß Preßfreiheit keinen Schaden bringt, und daß Oeffentlichkeit das Palladium, die Aegide aller Regierungen ist. Die nordamerikanische Regierung betrachtete die Preßfreiheit schon negativ als das Mittel, den Zünd- und Gährungsstoff aus der Masse abzuleiten, und ihn in Pamphlets, Brochüren und Zeitungen, wie ein Brillantfeuer, verpuffen zu lassen, während derselbe Gährungsstoff, in die Brust des Bürgers zurückgedrängt, nur durch eine furchtbare Explosion sich Luft machen, und das ganze Staatsgebäude selbst umstürzen würde. Jenes Wetterleuchten im freien Raume ergötzt die Masse der Nation mehr, als daß es sie erschüttert; sie dankt es im Stillen der Presse, daß sie wacht, die Regierung aber weiß wiederum, daß das Volk zwischen der Regierung und diesen Schreiern mitten innen als ein Fels steht, an dem sich die Wogen der Opposition brechen, die ihr nimmermehr schaden. Die Wuth der Parteien mag sich in Schmähschriften ergießen, die Presse bleibt nichts desto weniger das Reinigungsfeuer, aus dem das geläuterte Gold in die Behälter des Staats fließt. Es ist wahr, in Amerika wird die Freiheit der Presse oft zu Gemeinheit und Derbheit mißbraucht, und oft das unsinnigste und leidenschaftlichste Geschwätz gedruckt und verbreitet; aber gerade die durch den Segen der Preßfreiheit allgemein gewordene Denkkraft, die Kenntniß der Menschen, ihrer Leidenschaften und Umtriebe, so wie die reifere Entwickelung ihrer Verstandsthätigkeit, macht die Versuche schrift-

stellerischer Bosheit und Unvernunft und Partheisucht kraftlos, und die Plumpheit und Rohheit verächtlich. — Dieser Kampf der Partheien hat übrigens bis jezt keine praktisch nachtheiligen Folgen auf den Bürgergeist gehabt; man beruhigt sich, seine Meinung ausgesprochen zu haben, mag nun die Sache einen Gang nehmen, wie sie will; kommt Gefahr für den Staat, so kommt auch die Begeisterung für die gemeine Sache, und in dieser Begeisterung verschwindet aller Groll. — Der positive Nutzen der Preßfreiheit tritt in Amerika noch deutlicher hervor! Was gewinnt nicht der Staat durch sie! Welche bessere, kostenlosere Kontrole kann es für ihn geben, als diese! Jeder Beamte ist der Presse wegen auf der Hut, einen Fehltritt zu thun. Bestechlichkeit, Untreue, Nepotismus, Protektionswesen, Eidbrüchigkeit kann da nicht gedeihen, wo eine freie Presse stattfindet, und ist nur dort möglich, wo keine Oeffentlichkeit gilt, sondern alles im Geheimen und im Finstern betrieben wird. — Der Rechtschaffene braucht das Licht nicht zu scheuen, nur der Nichtswürdige. Wer seine Pflicht thut, fürchtet das Geschrei der öffentlichen Meinung nicht, er wünscht sie vielmehr; denn sie kann nur seinen Ruhm verkünden. Auch für den Staat selbst ist bei all seinen Operationen, besonders bei schwieriger Lage, die öffentliche Meinung das Senkblei, die Rathgeberin, — er wird durch sie belehrt und oft auf bessere Entschlüsse geleitet; er wird gewarnt, er erkennt die öffentliche Stimmung und kann sich vor Katastrophen wahren, während die Regierungen ohne Preßfreiheit immer wie über einem schlummernden Vulkane stehen.

Die freie Presse zeigt sich am deutlichsten in den Zeitungen, und sind dieselben eine Hauptstütze der Verfassung und Vaterlandsliebe, und hier mehr als anderwärts als integrirendes Element des sozialen Zustandes zu betrachten. Einem Europäer muß es schwer werden, alles das Gute zu begreifen, was aus der Lektüre und dem großen Umlauf dieser zahlreichen Zeitungen entsteht, deren jährliche Sammlung Archive bildet, die ebenso ergötzend als belehrend sind. Bis in die fernsten Staaten des Westens ist die Zeitungslektüre vorgedrungen. Die Vereinigten Staaten, in denen 1775 erst 37 Zeitungen erschienen, publicirten 1840 nach offiziellen Angaben bereits 1404, und gegenwärtig ist die Zahl derselben fast auf 2000 gestiegen. Die kleinste Stadt hat eine Druckerei, und fast aus jeder geht wöchentlich irgend eine Zeitung hervor. Der Staat Pennsylvanien hatte 1837 bereits 251 Zeitungen, New-York 285, Massachusetts 114, und Ohio 147; alle Staaten haben ihre Zeitungen, und selbst die neuen Staaten Michigan und Arkansas, Florida, Wisconsin (vier deutsche

Zeitungen), Jowa (eine deutsche Zeitung), und Californien haben ihre Zeitungen aufzuweisen. Alles liest Zeitungen, und das allgemein verbreitete Lesen derselben trägt zur Verbreitung von Kenntnissen und zur Vaterlandsliebe nicht wenig bei. — Ein merkwürdiges Schauspiel der Preßfreiheit bieten die Zeitungsblätter besonders zur Zeit der Wahlen dar. Hier macht sich jeder Gedrückte und Zurückgesetzte Luft, und nicht selten unter den größten Persönlichkeiten und Beleidigungen; die Freiheit der Amerikaner im Umgange kann da recht derb werden und sich ganz vergessen; hier rächt sich die Minorität an der Majorität; aber man achtet auf das Toben nicht, und die Ehre und das Ansehen der Beamten und Candidaten leidet durch Andeutung dessen, was man öffentlich von ihnen denkt, so wenig, als an andern Orten dadurch, was man heimlich von ihnen glaubt; ja es ist dem amerikanischen Beamten sogar lieb, zu erfahren, was man öffentlich von ihm und seinen Handlungen denkt, um seine Stellung darnach nehmen zu können; er weiß, daß er dabei wenig risquirt; das Publikum schätzt den Ehrenmann nach wie vor, und sein gehässige Nebenbuhler sinkt in Vergessenheit zurück. — Die amerikanischen Zeitungen umfassen die ganze Kultur des Volks, sie sind die großen Leiter des Gemeingeistes, die Archive des menschlichen Wissens und die Mittheiler alles dessen, was Jemand interessiren kann. Alle Wissenschaften, selbst die abstraktesten, haben in den periodischen Blättern bereits ihre Repräsentanten. Die ungebundene Freiheit des Drucks, die Einbringung der besten europäischen Bücher, die, wenn sie werthvoll und nützlich sind, durch Wiederabdruck Gemeingut werden, und bereits jetzt schon mit werthvollen Originalwerken in die Schranken treten, der Geschmack am Lesen, die Menge kleiner Bibliotheken, die leichte Art, seine Gedanken drucken zu lassen, alle diese großen Privilegien sind eben so viele Schutzgeister, eben so viele Leuchten geworden, die Amerikaner zu schützen, zu leiten und aufzuklären. — Durch die Errichtung von Posten kamen die Hülfsmittel der Intelligenz von einem Ende des festen Landes bis zum andern in Umlauf. Die Einrichtung und Vermehrung derselben hatte auf die Sitten der Gesellschaft einen bewundernswürdigen Einfluß. Das billige Porto der Zeitungen vermehrt deren Umlauf. Für jede Zeitung, die nicht außerhalb des Staates, in welchem sie herauskommt, oder, wenn außerhalb, nicht über 100 Meilen weit versandt wird, zahlt man einen Cent (1½ Kreuzer), über 100 Meilen aber, und sollte es bis an die äußerste Grenze der Union seyn, nicht mehr als 1½ Cents Porto für jede Nummer. — Journale, Magazine und Pamphlets, welche periodisch erscheinen, zahlen bis auf 100 Meilen 1½ Cents für jeden Bogen, über 100 Meilen aber 2½

Cents; nicht periodische aber innerhalb 100 Meilen 4, und jede Entfernung über 100 Meilen 6 Cents für jeden Bogen.

Obgleich alle ausländische literarische Erscheinungen in Amerika wieder aufgelegt und nachgedruckt werden können, so sind doch amerikanische Schriftsteller und Verleger durch das sogenannte Copy right vor jedem Nachdruck innerhalb der Grenzen der Union geschützt. Die Titel und ein Exemplar des zu druckenden Werkes werden in der nächsten Clerk-Office des Distrikts-Gerichts eingeliefert, darüber vom Clerk eine Bescheinigung ausgestellt, und diese, mit Hinweisung auf die Akte, auf die Rückseite des Titels abgedruckt. — Alle Zweige der Literatur haben bereits ehrenwerthe Repräsentanten gefunden; schon am Schlusse seiner Revolution zählte Amerika unter seiner Bevölkerung nicht nur Gelehrte, sondern Männer des höchsten und reinsten Genie's. — Benjamin Franklin und Thomas Jefferson würden sich durch ihre Schriften und ihre Philosophie unsterblich gemacht haben, wenn auch keiner von beiden je über den politischen Horizont seines Vaterlandes emporgestiegen wäre. James Otis und Patrick Henry, den selbst Byron den waldgebornen Demosthenes hieß, waren Redner, wie Europa damals nur wenige aufzuweisen hatte. John Edwards, William Douglas und William Bartram haben sich durch ihre Schriften berühmt gemacht, und der letztere wurde von Linné „als der größte natürliche Botaniker der Welt" erklärt. Thomas Godfrey, der Erfinder des dem Seefahrer unschätzbaren Instruments, welches später unrichtigerweise Hadley's Quadrant genannt wurde, und David Rittenhouse, der Erfinder einer neuen Methode des Differential-Calculs, zeichneten sich als tüchtige Mathematiker aus; Timothy Cutler, Elisha Williams und Thomas Clap waren ihrer klassischen Gelehrsamkeit wegen berühmt, und Professor Winthorp an der Harvard-Universität ein ausgezeichneter Astronom. Die neuere Zeit hat einen Cooper, Washington Irving und Paulding, deren Namen und Schriften weltbekannt sind. James G. Percival, Bryant und Dana sind Lyriker ersten Ranges; John Howard Payne und Hillhouse sind die Koryphäen der dramatischen Literatur Amerika's; Miß Segurney, Miß Sedgwick, Mrs. Child, Charles Brocden Brown und J. Fay sind als Novellisten auch in Europa bekannt; Nathaniel P. Willis, der jüngste der amerikanischen Sänger, hat in England Ruhm und der Minne Preis geerndtet; Nathaniel Bowditch ist als Mathematiker ausgezeichnet; und Jared Sparks, John Marshall und George Bancroft sind Geschichtsforscher von bedeutendem Ruf. — Alle als Literaten ausgezeichnete Männer hier aufführen zu wollen, würde die Grenze dieses Handbuchs übersteigen, das Gesagte wird genügen, darzuthun,

daß, wenn auch Englands Literatur die Hälfte der amerikanischen bildet, Amerika reich genug an Originalwerken ist, um eine eigene selbstständige Literatur zu schaffen.

5. Ackerbau und Viehzucht.

Die Vereinigten Staaten sind das Paradies der Landwirthe, und der Stand eines Landmanns der ehrenhafteste in der ganzen Union. Die Ergiebigkeit des Bodens zieht den größten Theil der Bevölkerung dem Ackerbau zu. In den älteren östlichen, schon länger kultivirten Staaten wird der Ackerbau völlig wie in Europa betrieben, doch ohne bis jetzt die Vollkommenheit des Europäischen erreicht zu haben. Die außerordentliche Menge unangebauter Ländereien, und die Leichtigkeit, sich neue anzuschaffen, haben in der Bewirthschaftung des Bodens eine außerordentliche Nachlässigkeit und Verschwendung erzeugt. Ohne Dünger und ohne schwere Arbeit bringt der neue Boden reichliche Erndten hervor, wird Jahre lang benutzt, und, wenn er nichts mehr trägt, als Brache liegen gelassen, um neuen Boden auf gleiche Weise zu entkräften. — Der solideste Ackerbau wird in Pennsylvanien, dem westlichen Maryland, New-York, Connecticut und Massachusetts betrieben; Ohio, Indiana, Illinois und Missouri scheinen aber jetzt schon bereits diesen alten Staaten den Rang streitig machen zu wollen. Virginien und Ost-Maryland, früher die einzigen bedeutenden Tabacksländereien der Union, kommen als solche in Abnahme; der Boden erschöpft sich allmählich, und der Tabacksbau zieht sich mit seinen Sklaven den südwestlichen und westlichen Staaten zu, um dort ein neues Leben zu beginnen. — Der Neubruch oder Anbau jungen und neuen Bodens wird übrigens hier ganz anders betrieben, als in Europa, und ist derselbe keineswegs so schwierig, als man glaubt. Die Umstände haben hier ein anderes Verfahren an die Hand gegeben, als im alten Erdtheile. Will man ein Stück Land urbar machen, so werden die darauf stehenden Bäume geringelt, wodurch dieselben absterben, oder umgehauen und im Jahre darauf, oder noch in demselben Herbste, die Stämme auf Haufen gerollt und verbrannt. In die fruchtbare, den Boden düngende Asche säet oder legt man den Saamen, nachdem man den Boden mit einem Karst aufgerissen hat, oder man pflügt das mit Stumpen und Wurzelstöcken bedeckte Land, so gut es gehen will, und überläßt es der Zeit, solche allmählich zu zerstören, wo sie dann in 5 bis 6 Jahren faulen und von selbst weichen, oder leicht ausgerissen oder durch Feuer zerstört werden können. In manchen Gegenden brannte man früher ganze Strecken nieder, weil das Ausroden mehr gekostet haben würde, als der Raum, den die

Stöcke einnehmen, in 10 Jahren hätte eintragen können. Aus dem erlangten Stammholz erbaut sich der Landmann seine erste einfache Wohnung, umzäunt seine Felder, um sie vor Wild oder seinem eigenen Viehstand zu schützen, oder benutzt dasselbe als Feuerholz. Wo Land durch Feuer urbar gemacht wurde, eggt man den eingestreuten Saamen mit einem Aste, und hat nun bis zur Erndte nichts zu thun, als das üppig aufschießende Unkraut auszurotten, welches auf allen neuen Feldern das junge Korn zu ersticken droht. Der Reichthum des Bodens ersetzt übrigens den Mangel einer höhern Sorgfalt vielfach. Eben so einfach, wie mit der Saat und Bestellung, geht es auch mit der Erndte her: man nimmt das Getraide nicht am Boden, sondern nur in der Richtung weg, welche die Lage und Länge der Arme und Hände angeben, also etwa 1½ Fuß über dem unebenen, rauhen und ungleichen Boden, weil ein tieferes Abschneiden am Boden weit weniger fördern und bei weitem mehr kosten, als den Ertrag erhöhen würde, da dort das Stroh, des Düngers und des Futters wegen, weniger Bedürfniß ist, als in Europa; — man überläßt es dem Boden, um ihn zu düngen, und diese hohe Stoppel giebt dem Lande eine weit kräftigere Nahrung, als die kurze, obschon keine so starke als der Stalldünger, aber auch eine bei weitem weniger kostbare und umständliche, als wenn man die Stoppeln erst einfahren, den Dünger aus dem Stall ziehen, zur Gährung aufschichten, aufladen und ausführen wollte, wie es in Europa geschieht. Deßwegen bleibt aber das Land doch nicht ohne allen thierischen Dünger, denn, sobald die Frucht eingescheuert ist, bringt der Landmann die Rinder, Schafe und anderes Vieh auf die umzäunten Aecker, wo es reichlich Futter findet und das Land auch hinreichend düngt. Hier bleibt es, selbst in den nördlichen Theilen des Landes, bis der Schnee den Boden deckt, oder die neue Saat beginnt. Einige hundert Stück Federvieh, Gänse, Truthühner ꝛc. kommen noch hinzu, und suchen die einzelnen Aehren und Körner auf, die das große Vieh nicht erreichen kann, und welche man der Kosten und des Ueberflusses wegen gleichfalls ungelesen läßt, so daß auch hierdurch nichts verloren geht, als Mühe. Auch diese Thiere hinterlassen dem Lande ihren sehr wirksamen Dünger. — Die erste Erndte auf neu aufgebrochenem Lande ist gewöhnlich Mais (hier Indian Corn oder schlechtweg Corn genannt), die zweite Winter-Roggen. Zur dritten Erndte muß das Land, wie alter Boden, mit Pflug und Egge bearbeitet werden, und Landwirthe, die von dieser Zeit an eine regelmäßige Fruchtfolge einführen und etwas Düngung, sei es Gyps, Kalk, Asche, Mergel oder sonst etwas, nach Verhältniß des Bodens, geben, können überzeugt seyn, ihre Felder in glei-

chem Reichthum, in gleicher Ergiebigkeit wie Neubruch fortzubehalten. — Die vornehmste Stelle unter den anbaubaren Gewächsen der Union nehmen unstreitig die Cerealien ein, die auf dem ganzen Gebiet der Vereinigten Staaten, jedoch am besten in den mittleren, westlichen und nördlichen Provinzen gedeihen. — Die vorzüglichste Kornfrucht des Landes ist der Mais oder das indische Korn; sein jährlicher Ertrag beträgt nahe das Doppelte aller übrigen Getraidearten; man berechnete die Maisernte im Jahre 1847 auf 539 Millionen Bushels (spr. Buschel). Er wird überall im ganzen Lande gebaut, ist auf Neubruch stets die erste Getraideart, gehört aber trotzdem mehr dem Süden als dem Norden an. Die Fruchtbarkeit des indischen Korns ist in einigen Gegenden von Nordamerika sehr beträchtlich. In einigen Lagen, namentlich im südwestlichen Theile des Landes, erreicht es eine Höhe von 10 bis 12 Fuß, und fruchtbare Felder tragen dort achtzig, neunzig und hundert Bushels, während in den östlichen Staaten 40 bis 45 Bushels schon als vorzüglich betrachtet werden, obgleich man auch dort Beispiele kennt, daß 60 und 70 Bushels von einem Acre gewonnen wurden. Weiter nördlich, bis zu den Neu-England-Staaten hinauf, wird zwar ebenfalls Mais gebaut, doch werden die Landwirthe dort durch späte Frühjahre und harte Nachtfröste häufig ihrer Hoffnungen beraubt. Der Mittelertrag in jenen Staaten kann übrigens nirgends über 30 Bushels vom Acre angenommen werden; und bauet man daselbst, um allen Verlusten vorzubeugen, eine besondere Abart, welche Mohawk-Korn genannt wird, die man erst im Junius zu pflanzen braucht, und welche schnell reift, aber weniger Kraut zum Viehfutter darbietet. Der Mais ist die wichtigste und nützlichste Getraideart in allen Ländern des amerikanischen Festlandes: theils wird er, ehe er noch seine vollständige Reife erlangt hat, mit der Aehre oder Kolbe im Wasser abgekocht, als Gemüse aufgetragen, und mit Salz und Butter gegessen, oder in Milch oder wie Wassergurken für den Winter eingelegt; theils wird er gebraten, theils gemahlen, geröstet, oder als Brodkuchen verzehrt. Er macht die Hauptnahrung der Neger aus, und wird in den östlichen, westlichen und südlichen Staaten häufig zur Mastung des Viehes und zum Pferdefutter gebraucht. Ebenso werden die Blätter des Maisstengels in den südlichen und mittleren Staaten, noch ehe sie abtrocknen, und sobald die Aehren gut angesetzt haben, abgestreift und als Heu benutzt, und in neuerer Zeit hat man aus den Stengeln Zucker und Oel zu gewinnen gesucht. Nächst dem Mais ist der Waizen die am meisten gebaute Getraidefrucht; am besten gedeiht er in den mittleren Staaten, und von Virginien hinauf bis New-York macht er den Hauptreich-

thum des Landes aus. Man baut verschiedene Arten desselben: Herbst-, Winter- und Frühlingswaizen, die vorzüglichste aber ist der sogenannte weiße Steinwaizen (White Flint Wheat), mit sehr weißem und glänzenden Stroh, hartem Korn, von weißem, dem Quarz ähnlichen Anschein, woher auch sein Name, Flint, kommt. Die Aehren sind kurz, aber meistens sehr voll und halten 30—40 Körner. Er ist deßhalb allen andern Arten vorzuziehen, weil er wegen seines starken, zähen Halmes von der sogenannten hessischen Fliege (Hessian Fly), einem große Verheerungen auf den Waizenfeldern der Vereinigten Staaten anrichtenden Insekte, weniger zu leiden hat, sein hartes Korn dem Einflusse der feuchten Witterung länger als die anderen Sorten widersteht und nicht so leicht auswächst, selbst dann nicht, wenn es längere Zeit auf dem Felde in Garben stehen bleibt. Saatzeit in den nördlichen Staaten mit Anfang Septembers; im westlichen New-York vom 10. bis 20. September; im mittleren und südlichen Theile von Ohio Anfangs Oktobers. Der Ertrag des Waizens ist sehr verschieden, wird aber, wenn der Anbau des Bodens rationeller betrieben wird, sicher um 25 bis 30 Procent steigen, wie schon mehre Beispiele in Pennsylvanien und Maryland beweisen. Nach Blodget (Statistical Manual for the U. St. by S. Blodget) sollen in den atlantischen Staaten auf reichem Boden im Durchschnitte 32, auf schlechtem nur 9 Bushels (à 62½—80 Pfd.), jenseits der Alleghanys aber, in Ohio, Indiana, Illinois und Missouri, und in Kentucky und Tennessee, auf gutem 40, auf schlechtem 25 Bushels gewonnen werden. Aller Waizen, welcher in den Ver. St. in den Handel kommt, wird zuerst gedörrt, ehe er gemahlen wird, wodurch er sich länger hält, und dann in Fässer (Barrels) zu 196 Pfd. netto verpackt. In den Seestädten sind eigene Mehlaufseher angestellt, um die Güte des zur Ausfuhr oder zum Verkauf bestimmten Mehles zu prüfen, und die Fässer demnach abzustempeln. — Roggen wird in den nördlichen Staaten (Maine, Vermont, New-Hampshire), wo der Boden für Waizen sich nicht eignet, so wie in Pennsylvanien, New-York, New-Jersey, Kentucky und Ohio noch in Waizen gebaut und meistens zum Branntweinbrennen benutzt; als Brodkorn wird er nur in den genannten Staaten von den dort angesiedelten Deutschen gebraucht. Der Ertrag desselben wird durchschnittlich auf 20—30 Bushels nach der Güte des Landes geschätzt. — Gerste wird jetzt in allen mittleren, westlichen und nördlichen Staaten gebaut, und theils als Viehfutter, theils zum Malzen verbraucht. Ihr Anbau steigt im Verhältniß wie die Bierbrauereien zunehmen. Es wird meistens die zwei-, vier- und sechszeilige Wintergerste gebaut. Der Ertrag hängt wie überall von der

Güte des Bodens ab; übrigens gedeiht die Gerste dort sehr gut, ist auch Krankheiten und Insekten wenig ausgesetzt. — Hafer wird in allen Staaten zu großem Betrage (i. J. 1847 167,867,000 Bushels) erzeugt. Der vortheilhafteste ist der sogenannte Sandhafer, weil er die meisten Mehltheile enthält, frühe reif wird und an Stroh sehr ergiebig ist. — Buchwaizen von Pennsylvanien an in allen nördl. und westl. Staaten; man säet ihn erst im Juli und August, meistens hinter Waizen, und erndtet in der Regel so reichlich, daß man im Durchschnitt einen 30 bis 40fältigen Ertrag annimmt; es ist aber auch ein Ertrag von 60 bis 80 Bushels per Acre (ein Bushel Saamte auf ein Acre) nichts Ungewöhnliches. Sein Mehl wird hauptsächlich zu den dort sehr beliebten Buchweizenkuchen benutzt. — Hirse wird im Norden sowohl als Süden, doch meistens zum Viehfutter gebaut. — Der Reis, die wichtigste Getraideart des Südens, wird bis Virginien hinauf in allen südlichen Staaten gezogen, und zwar theils in Flußniederungen, theils in Landsümpfen. — Die ersteren stehen mit den Flüssen in Verbindung, und werden zur Zeit der Ueberschwemmungen durch sie gewässert; die letzteren sind Niederungen, welche durch eine Menge darin zusammenströmenden Regenwassers entstehen. Gegen Ende des März oder zu Anfang des April werden die Reisfelder bestellt und eingesäet, drei Monate nach der Saat fängt er an zu blühen und Aehren anzusetzen, und im August und September ist die Zeit der Erndte. Der Ertrag dieser Pflanze ist nach dem Boden verschieden; in den Flußniederungen in den Carolina's giebt sie 12 bis 1500 Pfund reinen Reis auf den Acre, und in den sogenannten Landsümpfen 600 — 1000 Pfund. In Louisiana rechnet man 40 — 50 Bushels auf den Acre. Ist er gereinigt, so wird er in Fässer von 560 bis 600 Pfund verpackt und so versendet.

An Vegetabilien mit nahrhaften Wurzeln und andern Gartengewächsen sind die Vereinigten Staaten ebenfalls reich: Kartoffeln und Bataten (Sweet Patatoes, süße Kartoffeln) werden in Amerika in Menge gebaut, doch stehen die ersteren hinter den deutschen und irländischen zurück, von denen jährlich ziemlich viel eingeführt werden; die süßen Bataten gerathen vorzüglich gut in den mittleren und südlichen Staaten. Erbsen, Bohnen, Rüben, Kohl, Salat, Spargel, Zucker- und Wassermelonen, Kürbisse aller Art, Gurken u. s. w. sind in Menge vorhanden. Erbsen werden besonders in Virginien, Maryland, Pennsylvanien, New-York u. s. w. gebaut, und in Virginien allein schätzt man den jährlichen Ertrag auf eine Million Bushels. — Der Obstbau ist noch in seiner Kindheit; zwar hat in Pennsylvanien, Maryland, Virginien, Ohio, New-York und den nördlichen Staaten jeder Landbesitzer seinen

Obstgarten, und manche deren von zehn und mehr Acres Größe doch findet man in demselben fast nichts als Aepfel und Pfirschen. Obst existirt im Ueberfluß; von einem wissenschaftlichen Obstbau scheint man aber noch nicht die geringste Idee zu haben. Aepfel werden in Menge gebaut, und theils ausgeführt, theils aus denselben ein vorzüglicher Aepfelwein, das Lieblingsgetränk des Nord-Amerikaners, bereitet. Aus den Pfirschen, welche in Pennsylvanien Maryland und Ohio in Menge gebaut, abgebacken oder in Mus eingekocht werden, destillirt man in Kentucky und Tennessee einen vortrefflichen Branntwein. Birnen, Kirschen, Pflaumen und Quitten zieht man in den mittlern und östlichen Staaten. Nüsse aller Art und süße Kastanien findet man in allen Waldungen einheimisch, und liefern dieselben ein herrliches Futter für die Schweine; die südlichen Staaten liefern eßbare Eicheln in Menge. In Süd-Carolina, Georgien, Florida, Alabama und Louisiana findet man Mandel- und Olivenbäume, Feigen, Granaten, Limonen und Apfelsinen, doch leiden sie häufig durch den Frost. Eßbare Beeren findet man in allen Staaten in Menge, und Johannis-, Stachel-, Him- und Moselbeeren, die man in Gärten verpflanzt hat, haben durch diese Versetzung sehr gewonnen. Weintrauben wachsen wild in allen Waldungen, auf allen Prairien; in Arkansas findet man ganze Hügelketten mit süßen eßbaren Trauben bedeckt, und in den Gärten gedeiht die Rebe vorzüglich und liefert schöne Trauben; die Weinbereitung aus denselben hat bis jetzt aber noch keine besonders günstigen Resultate geliefert, was aber mehr an der Behandlung zu liegen scheint; der Weinbau wird vorzüglich in Pennsylvanien, Ohio, Missouri und Indiana gepflegt, und ist besonders im letzteren Staate durch schweizerische Ansiedler verbessert worden; Ost-Tennessee und Texas dürften aber einst auch treffliche Weinländer werden. — Handels- und Fabrikpflanzen werden in Menge gebaut. An der Spitze derselben steht der Taback, das älteste und noch jetzt eins der wichtigsten Handelsprodukte der Vereinigten Staaten. Man baut ihn gegenwärtig aber bei weitem nicht mehr in solcher Menge als früher. Auf mittelmäßigem Boden lohnt er kaum noch die Culturkosten. — Baumwolle bildet in den südlichen Staaten den Hauptstapelartikel. Schon in Virginien fängt man an, etwas Baumwolle zu pflanzen: allein der Ertrag ist daselbst unbedeutend. Weiter gegen Süden vermehrt sich die Kultur derselben, und in Süd-Carolina, Georgien, Alabama, Mississippi, Louisiana und Texas ist sie am weitesten gediehen. Man baut gegenwärtig hauptsächlich 3 Arten: die Nanking oder röthlichgelbe, die grünsaamige (Upland Cotton) und die schwarzsaamige (Sea Island Cotton) Baumwolle, von denen die erste blos zum Hausgebrauche

dient, die letzte aber vorzüglich gut und wegen ihrer langen und feinen Wolle sehr gesucht ist. Außer diesen Arten wird noch die Oekra-Cotton und Stexican oder Petit Gulf gebaut. Der Ertrag derselben ist verschieden: in Süd-Carolina erndtet man in der untern Landschaft 100—300 Pfund reine schwarzsaamige Wolle und in der mittlern und obern Landschaft giebt die grünsaamige Baumwolle eben so viel; auf geringerem Boden erhält man von einem Acre nicht mehr als 60—100 Pfund reine Baumwolle; in Georgien, Louisiana, Texas und Arkansas hingegen auf gutem Lande 400—500, und auf ordinärem Lande 150—200 Pfund. 1000 Pfund per Acre ist der ausgezeichnetste Ertrag, der sich wohl erlangen läßt. Die Bestellung der Pflanze ist allerdings weit leichter, als der Anbau des Zuckers, erfordert weniger Kapital, weniger Anlagen und weniger Arbeit als dieser, allein man stelle sich die Anlegung und Bearbeitung einer Baumwollenpflanzung nicht so leicht vor. Die Produktionskosten sind groß und die Arbeit oft mühsam, und sinkt der Preis der Baumwolle auf 5 Cents das Pfund, so kann man nicht bestehen. Uebrigens je kleiner die Pflanzung und also auch die Erndte, desto geringer der Lohn für die Arbeit. — Zucker wird nur in den südlichen Theilen der Vereinigten Staaten gewonnen, und seitdem die Verhältnisse auf St. Domingo viele der dortigen Pflanzer verdrängten und Louisiana an die Vereinigten Staaten abgetreten wurde, hat der Anbau desselben in Louisiana bedeutend zugenommen. Die Strecke Landes, auf welcher diese Pflanze in Louisiana mit Vortheil gewonnen werden kann, beschränkt sich auf einen ungefähr 80 Meilen langen Raum, ober- und unterhalb der Stadt Neu-Orleans, an den Ufern des Mississippi, und auf die fetten Flußufer einiger anderer Kirchspiele. In Georgien, Alabama, Mississippi und den Florida's sind in den letzten 18 Jahren und in neuerer Zeit in Texas, das in wenig Jahren Louisiana in der Zucker-Produktion sogar übertreffen wird, ebenfalls Zucker-Plantagen mit Nutzen angelegt worden. — In diesen Gegenden wächst das Zuckerrohr vom Februar bis zum November zu einem 8—9 Fuß hohen Stengel heran, und wenn Hitze und Feuchtigkeit gehörig auf die Entwicklung desselben gewirkt haben, kann man annehmen, daß sich der Durchschnittsertrag eines Acres auf 1000 Pfund reinen Zucker belaufe, obgleich es auch Fälle giebt, wo ein Acre in Georgien und Louisiana 2000 Pfund getragen hat. — Der Bau des Indigo, welcher in früheren Zeiten allgemein in den südlichen Theilen der Vereinigten Staaten verbreitet war, hat gegenwärtig beinahe gänzlich aufgehört. Die Baumwolle und der Zucker haben diese Pflanze fast ganz verdrängt, und die vermehrte Einfuhr dieses Färbestoffes aus Ostindien, wo

er wohlfeiler und besser erzeugt wird, hat ihn vollends unnütz gemacht. Zwar findet man noch strichweise Aecker mit Indigo bestellt in Süd-Carolina, Georgien, Mississippi und Louisiana, doch wird er blos zum Hausbedarf erzielt. — Flachs und Hanf gedeihen zwar in allen Theilen der Vereinigten Staaten, werden aber, weil sie viel Arbeit erfordern und der Arbeitslohn hoch ist, nur nachlässig oder selten cultivirt. In Ohio und den mittleren Counties von New-York baut man ihn des Saamens wegen, um Oel daraus zu pressen, das, weil eine ungeheure Menge Oelfarbe verbraucht wird, immer einen guten Absatz findet. Der Bushel Leinsaamen in der Nähe von Oelmühlen wird mit 50—80 Cents bezahlt. Hanf wird zwar in größerem Betrage, besonders in Kentucky und Missouri gezogen, allein er ist von schlechter Qualität und eignet sich nur zu groben Geweben, wie zu Baumwollensäcken und Stricken, und die jetzigen niedrigen Preise in Folge der Mehr-Produktion können weder die Auslagen für die Arbeit noch die Interessen des Grund- und Betriebskapitals decken. Mit der Zeit wird es aber auch hierin besser werden, und für die westlichen Staaten können Flachs und Hanf dieselben Reichthümer bringen, die der Tabak Virginien und Maryland gebracht hat. Lein- und Hanfsaamen sind jetzt bereits bedeutende Ausfuhrartikel der Staaten Massachusetts und New-York. — Der Anbau des Hopfens erweitert sich in den westlichen und nördlichen Staaten mit jedem Jahre und, außer dem häufigen Verbrauche desselben im Lande selbst, werden jährlich bereits bedeutende Quantitäten nach Europa ausgeführt; doch steht derselbe der nachlässigen Behandlung, sowie der ungleichen Reife der zu frühen Erndte und schlechten Trockenmethode wegen nicht eben in einem guten Rufe.

Außer diesen Haupt-Handelspflanzen, die in der Union im Großen angebaut werden, giebt es in den Florida's und in Alabama kleine, bis jetzt noch unbedeutende Anpflanzungen von Cacao und Vanille; in Ost-Florida gedeiht der europäische Oelbaum und der Nopal, auf welchem die Kochenille sich erzeugt; der Talgbaum kommt in Süd-Carolina, Georgien und den Florida's fort, wird aber noch nicht ökonomisch benützt. Mit der Theestaude, welche von Samuel Bowen 1770 nach Georgien gebracht wurde, sind Versuche um Savannah herum gemacht worden; ob ihr Anbau sich aber weiter verbreitet hat, ist nicht bekannt.

Daß die Viehzucht in einem Lande, welches überall die herrlichsten Grasländereien, unabsehbare Prairies und immergrüne Savannen bietet, nicht vernachlässigt worden ist, läßt sich leicht denken; alle europäischen Hausthiere gedeihen, wie im alten Vaterlande; namentlich in den nördlichen Staaten, wo die meiste

Sorgfalt auf die Viehzucht verwendet wird. In Pennsylvanien, New-Jersey und Massachusetts bemerkt man einen regen Eifer, Verbesserungen in derselben zu treffen, und Butter- und Käsemachen ist daselbst eine der Hauptbeschäftigungen der dortigen Landwirthe. In den mittlern und westlichen Staaten wird zwar viel Vieh gehalten, und in Ohio, West-Virginien, Kentucky, Tennessee und Nord-Carolina findet man ungeheuere Heerden von Rindern und Schweinen, doch verwendet man wenig Sorgfalt auf dieselben, und ist zufrieden, so lange das Vieh vor äußerem Mangel geschützt ist; man läßt es den Winter über der Kälte und Nässe ausgesetzt, kümmert sich wenig um Stallfütterung und freut sich, wenn es bei reichlicher Erndte ein wenig gedeiht und ein besseres Ansehen bekommt. — Pferde gedeihen in den mittleren, westlichen und nördlichen Staaten vortrefflich, und in Virginien, Pennsylvanien und New-York wird viel auf deren Zucht verwendet; man läßt daselbst häufig Beschäler und Mutterpferde aus England kommen, um die Racen, welche theils britischer, theils arabischer und spanischer Abkunft sind, kreuzen zu lassen. Im Südwesten der Union, in den Ebenen des Missouri, am Arkansas und Red-River, so wie in Texas und in den erworbenen mexikanischen Landstrichen, findet man große Heerden verwilderter Pferde (Mustangos), spanischer Abkunft, die Nachkommen der von den ersten spanischen Ansiedlern nach Amerika gebrachten Pferde. — Esel und Maulthiere findet man am häufigsten in Virginien, und seit mehreren Jahren wird auch im Norden und Westen deren Zucht einige Aufmerksamkeit geschenkt, so daß sie bereits einen Handelsartikel ausmachen und ausgeführt werden. — Das Rindvieh ist gemischter Art und stammt theils aus den Niederlanden und Frankreich; die irländischen Kühe werden sehr geschätzt, sie sind von unansehnlichem Aeußern, geben aber verhältnißmäßig viel Milch. — In New-Hampshire und Vermont, wo ausgezeichnete Rindviehzucht betrieben wird, findet man einen Stapel, der dem Friesischen nichts nachgiebt. In den mittlern und südlichen Staaten hingegen ist es größtentheils unansehnlich; man läßt die Heerden das ganze Jahr hindurch ihre Nahrung in den Wäldern suchen, und gewöhnt nur die Milchkühe, sich Morgens und Abends bei den Pflanzungen einzufinden und ihre Milch darzubieten. Die meiste Aufmerksamkeit widmet man der Rinderzucht in Pennsylvanien, Maryland, Ohio, Kentucky, Tennessee, New-York, Vermont und New-Hampshire, und werden von diesen Ländern aus ungeheure Massen Butter und Salzfleisch, so wie lebendes Vieh zu Markte gebracht. — Schafe werden auf allen Pflanzungen gefunden, doch Heerden wie in Deutschland sieht man nirgends. Das deutsche Schaaf findet man am häufigsten,

und in den letzten Jahren sind große Summen verwendet worden, um die nordamerikanische Schaafzucht durch Merinos zu veredeln, und Wollzüchter, welche ihren Heerden die nöthige Sorgfalt widmen, haben ganz ausgezeichnete Wolle erzielt. Ohne Zweifel werden die Vereinigten Staaten von diesem Artikel Wolle einst weit über den eigenen Bedarf liefern. Die Hügel von New-England, New-York und Pennsylvanien haben eine Schaafweide, die nichts zu wünschen übrig läßt, dasselbe gilt von den Berggegenden Virginiens, Nord-Carolinas und anderer südlichen Staaten. Auch wird allmählig die Schaafzucht auf den westlichen Prairien von Bedeutung, und sie wird in dem Lande zwischen dem Mississippi und dem stillen Weltmeer, auf Wiesen und Bergen, die sich dafür vortrefflich eignen, einst eine große Ausdehnung gewinnen. Denn dort liegen viele trockene, gesunde, hohe Landstriche mit reichen Gras- und Kräuterwuchs und reinem klaren Wasser. Die beste Wolle fällt jetzt in Connecticut; die schlechteste findet man im Süden, wo sie schon haarig wird. — Schweine aller Art, von der kleinen Guineischen bis zur Holländischen und Englischen Zucht, findet man in allen Staaten in großen Heerden; sie vermehren sich außerordentlich, treiben sich das ganze Jahr in den Waldungen herum, wo sie von mancherlei Eicheln, Hickories, Kastanien und allerlei Wurzeln fett, und später zu Hause, einige Wochen vor dem Schlachten, mit Mais und Obst gemästet werden. Für die westlichen Staaten des Ohio und Mississippi ist die Schweinezucht vom erheblichsten Belang. Sie liefert Lebensmittel für den innern Bedarf und zur Ausfuhr, und übt bereits Einfluß auf die technischen Gewerbe. Das Schweinsöl, welches namentlich Ohio liefert, fängt schon an den Wallfischthran zu ersetzen, und man bezeichnet daher das Schwein als den „Wallfisch der Prairien“. Anfangs benutzte man dieses Schweinsöl nur zum Brennen in Lampen und zur Verfertigung von Stearinkerzen; bald aber fand es in den Fabriken Eingang und seine Brauchbarkeit hat sich bei allen Arten von Maschinen herausgestellt. Es wird insbesondere auch nach Frankreich ausgeführt, unterliegt dort verschiedenen chemischen Prozessen, und kommt als Salatöl, Bärenfett oder Pomade wieder nach den Vereinigten Staaten. — Hausgeflügel ist in Amerika ebenso häufig als in Deutschland: Hühner, Truthühner, Perlhühner, Gänse, Enten und Tauben zieren den Hühnerhof jedes Landwirths, und namentlich findet man Truthen und Perlhühner in den mittleren und südlichen Staaten in ganzen Heerden. — Bienen findet man am häufigsten in New-York, Pennsylvanien, Maryland, Virginien, den beiden Carolina's und in Ohio; sie sind im Westen die Vorläufer der Kultur, erscheinen daselbst ver-

wildert, und beleben schon jenseits des Mississippi die ausgedehnten Waldungen und Prairies. — Der Seidenbau wird in allen Staaten, am meisten in Connecticut (im Jahre 1844 176,210 Pfund), Massachusetts (37,600 Pfund), Pennsylvanien (38,100), Ohio (31,500) und Tennessee (25,000 Pfund Cocons), doch noch nicht bedeutend genug betrieben; das Klima ist für denselben sehr geeignet, und da der weiße Maulbeerbaum in Nord-Amerika eben so gut gedeiht, als der rothe oder schwarze, so steht zu erwarten, daß die Seidenzucht daselbst gewiß in hohe Aufnahme kommen wird.

Mit der größten Kraft, mit der bewundernswürdigsten Schnelligkeit ist das unermeßliche Gebiet der Vereinigten Staaten in kurzer Zeit angebaut worden. Ein viertel Jahrhundert hat die westlichen Staaten den östlichen Küstenstaaten nicht nur gleich gebracht, sondern dieselben stellenweise schon sogar überflügelt. Ueberall wird man die lebhaftesten Beweise der Kultur und Industrie gewahr, und eine Reise von der Ostküste bis St. Louis entfaltet alles, was menschliche Intelligenz zu leisten vermag. —

6. Gewerbe und Manufakturen.

Obgleich in Amerika der Ackerbau als die erste Quelle des Nationalwohlstandes betrachtet wird, und Jeder, sey er Handwerker oder Künstler, gern zur Landwirthschaft übergeht, um eine sichere Basis für seine und der Seinigen Zukunft zu haben, sind die Gewerbe dort doch in einem blühenden Zustande, und gerade der Mangel an Bevölkerung hat dazu beigetragen, durch Erfindung und Aufstellung neuer Maschinen die Manufaktur der Union zu heben. Die Staaten Massachusetts, Pennsylvanien, New-York und New-Jersey machten den Anfang, Fabriken und Manufakturen zu gründen; das Gedeihen derselben ermunterte den Unternehmungsgeist der übrigen Staaten, und gegenwärtig haben alle Theile der Union ihre selbstständigen Fabriken und Manufakturen. — Von der Natur besonders gesegnet, besitzt Amerika alle Erfordernisse eines Manufakturstaates: Wasserkraft, Steinkohlen und eine arbeitsame, geschickte, erfinderische Bevölkerung. Zwar ist der Arbeitslohn hier höher, und Kohlen und Eisen theurer als in England, doch sind die Abgaben niedriger, die gewöhnlichen Lebensbedürfnisse wohlfeiler, und das rohe Material, besonders Baumwolle, Hanf, Flachs, Alkalien für Glas, Häute und Gerbestoffe, billiger, und im Lande selbst zu bekommen. Die Wasserkraft der Vereinigten Staaten übertrifft die aller Länder und ist ein wohlfeiles Substitut für Dampf; mit jeder Woche werden neue Kohlenlager entdeckt, jährlich neue Eisenminen aufgeschlossen, und wie sich deren Betrieb vermehrt, wachsen auch die Manufak-

turen und Fabriken. — Der Erfindungsgeist der Nation unterstützt das Emporkommen der Manufakturen außerordentlich; die täglichen Verbesserungen in den Maschinen und in den Gewerben übertreffen die aller übrigen Länder, und der hohe Preis der Arbeit setzt eine natürliche Prämie auf dieselben. Der Amerikaner besitzt eine angeborne Fähigkeit, sich in Zahlen und Rechnungen zurecht zu finden, und hierin besteht das praktische, mathematische Talent des Amerikaners, welches er „durch Intuition" besitzt, und welches ihn gleichsam instinktmäßig zum kalkulirenden Kaufmann, kühnen Seefahrer, geschickten Gewerbsmann oder erfindungsreichen Manufakturisten macht. Er ist beständig mit neuen Plänen und Unternehmungen beschäftigt und entdeckt, durch seine angestammte Liebe zum Rechnen, jeden Tag neue Mittel, um neues Kapital zu schaffen, oder das vorhandene zu vergrößern, sein Gewerbe zu verbessern, oder Maschinen zu erfinden, durch welche er in den Stand gesetzt wird, den theuern Taglohn der Handarbeiter zu ersparen. Der Glaube, daß der hohe Arbeitslohn in den Vereinigten Staaten noch auf lange Zeit das Emporkommen der Manufakturen hindern werde, ist schon praktisch durch die große Zahl blühender Fabriken widerlegt, und noch mehr durch den Gewinn, den sie ihren Unternehmern abwerfen, die große Anzahl Arbeiter, welche durch sie beschäftigt werden, und den allgemeinen Wohlstand derer, welche dabei mittelbar oder unmittelbar betheiligt sind. — Der frühere hohe Tarif war nicht die Ursache, daß die Manufakturen in den Vereinigten Staaten sich hoben, wie selbst einige der südlichen Staaten irrigerweise vermutheten, und dadurch einige Zeit hindurch die Union selbst in Gefahr brachten; — denn der Zolltarif ist seitdem herabgesetzt worden, und, statt zu sinken, vermehrte sich die Produktion, und die Fabrikanten gelangten zu Wohlstand zu einer Zeit, in welcher jede Art Handel und Gewerbe in Stockung gerieth. — Die amerikanischen Manufakturen sind nicht mehr allein auf ihren eigenen Markt angewiesen und beschränkt, sondern ihre Erzeugnisse werden nach Süd-Amerika, nach Ost- und Westindien und selbst nach China ausgeführt, und ihr Fortkommen ist gesichert durch die zunehmende Schifffahrt der Vereinigten Staaten und durch die Thätigkeit und den Unternehmungsgeist der Kaufleute. —

Die eigentlichen Manufakturen befinden sich vorzüglich in den Staaten Massachusetts, New-Hampshire, Connecticut, Rhode-Island, New-York, Pennsylvanien und Maryland. Die in Baumwolle stehen oben an. Der Werth der jährlichen Baumwollen- und Wollen-Manufakte und aller Fabrikate, welcher sich 1815 schon auf 87 Millionen Dollars belief, war bis 1840 schon auf

108 Millionen angewachsen, und stieg in den folgenden vier Jahren abermals um 11½ Millionen; denn im Jahre 1844 betrug er schon 119,500,000 Dollars oder ungefähr 298,750,000 fl. Das auf Manufakturen und Fabriken verwendete Kapital betrug im Jahre 1815 nur 40 Millionen Dollars; aber im Jahre 1840 hatte es sich schon um 600 Procent vermehrt und belief sich auf 120 Millionen, oder 315 Millionen Gulden, und nach offiziellen Angaben von 1844, bis zu welchem Zeitpunkte die Handelswirren der Manufakturvermehrung außerordentlich hinderlich waren, trotz dieser, auf 131 Millionen Dollars. — Die jährlichen Fabrikate aller Baumwollen-Fabriken oder Mühlen wurden im Jahre 1852 zu 250,000,000 Yards und der Verbrauch der Baumwolle auf 600,000 Ballen angeschlagen. Der Werth dieser Baumwollen-Fabrikate betrug über 67 Millionen Dollars. — In den sechs Neu-England Staaten, in New-York, New-Jersey, Pennsylvanien, Delaware, Maryland und Virginien bestehen 994 Baumwollenfaktoreien mit 2,127,224 Spindeln, 20,312 männlichen Arbeitern, 45,281 Arbeiterinnen und 6,526 beschäftigten Kindern. — Der Staat New-York allein besitzt 117 Faktoreien in Baumwolle mit 211,659 Spindeln, und beschäftigt in denselben 13,105 Personen. Was sind aber die Fabriken von New-York, welches eine Bevölkerung von 2 Millionen zählt, gegen die des Staates Massachusetts, dessen ganze Bevölkerung erst 737,000 Seelen beträgt, und in welchem schon jetzt die Zahl der männlichen und weiblichen Arbeiter 20,000 übersteigt, jeder 40ste Mensch im Staate daher mit Manufakturen beschäftigt ist? Das auf Manufakturen und Fabriken verwendete Kapital betrug daselbst 1840 bereits nahe an 42 Millionen Dollars. Die Stadt Lowell allein besitzt 19 Baumwollenmühlen mit 97,500 Spindeln, 3,494 Webstühle, und beschäftigt über 6000 Menschen blos in den Baumwoll-Manufakturen; außer diesen bestehen daselbst mehrere Schaafwoll-Manufakturen, Maschinenfabriken und bedeutende Bleichanstalten, und dieß alles in einer Stadt von 33,000 Einwohnern. Ein ähnliches Emporkommen zeigen die Fabrikstädte Smithfield, Pawtucket, Fall-River, Slaterville, Greenville, Cabottsville, Patterson, Newark, Cincinnati, Pittsburg, Lancaster, Philadelphia, Baltimore, Wilmington u. a. Von der in diesen Plätzen vorhandenen Wasserkraft ist noch nicht die Hälfte, und vielleicht noch nicht der vierte Theil benutzt, den man zu Manufakturen verwenden könnte, und an andern mit Wasserkraft versehenen Orten ist von dieser bis jetzt noch gar kein Gebrauch gemacht worden. Die Wasserkraft der so eben angeführten Stadt Lowell könnte hundertmal so viel Maschinen treiben, als jetzt im Gange sind; die der Stadt Lan-

caster in Pennsylvanien, am Susquehannafluß, ist unerschöpflich, und die Vereinigten Staaten besitzen in der Menge ihrer Ströme, Bäche und Wasserfälle die wirksamsten und einfachsten Mittel, um Maschinen wohlfeiler als irgend ein anderes Land in Bewegung zu setzen. Die Wollmanufakturen sind ebenfalls im Steigen, und Massachusetts, New-York, New-Jersey, Pennsylvanien und Delaware zählen deren eine Menge. — Die Leinwandmanufakturen decken den Bedarf des Landes bei weitem nicht; zwar bauen alle Landwirthe des Nordens und der mittleren Staaten Hanf und Flachs zum Hausgebrauch, aber noch immer ist Leinwand die Haupteinfuhr aus Holland und Deutschland und wird es noch für lange Jahre bleiben, da bis jetzt erst 1628 Hände in der ganzen Union in denselben beschäftigt sind, und der Werth des im Lande erzeugten Linnens noch nie in einem Jahre 322,205 Dollars überstiegen hat. In Segeltuch und Sellerwerk wird mehr gethan; in Massachusetts und Rhode-Island sind mehrere Segeltuchfabriken, und bedeutende Reeperbahnen besitzen außer den Neu-England-Staaten und New-York auch Pennsylvanien, Virginien, Süd-Carolina, Kentucky und Tennessee; leinene Strümpfe liefern Pennsylvanien und Ohio, und Spitzen New-York und Massachusetts. In Leder wird außerordentliches geleistet, und die amerikanischen Gerbereien liefern bereits zur Ausfuhr; die Hutmanufakturen übertreffen die aller Länder, und ihre Produkte werden schiffsladungsweise ausgeführt. Die Papierfabriken haben sich in den letzten 12 bis 15 Jahren verdoppelt, liefern gutes Papier, Pappe, Papiertapeten, Spielkarten u. s. w. 1846 zählte man 458 Papiermühlen im Lande, und es wurde für 124,579 Dollars Papier ausgeführt, eine Summe, welche die für eingeführte Papiere um mehr als das Doppelte überstieg. — Oelmühlen bestehen gegenwärtig 543; Tabacksmühlen und Spinnereien 297. Zuckersiedereien und Zuckerbäckereien werden jährlich mehr, und gegenwärtig sind über 1200 in voller Thätigkeit; Ahornzucker wird in den nördlichen und einem Theil der mittlern Staaten von allen Landwirthen bereitet. Rum- und Branntweinbrennereien bestehen in außerordentlicher Menge in allen Staaten; doch haben seit einigen Jahren die überall verbreiteten Mäßigkeitsgesellschaften ihre Zahl bedeutend verringert und bis auf 10,306 herabgebracht. Bier, namentlich Porter und Ale, wird in allen östlichen Staaten in Menge gebraut, und stark konsumirt; die Zahl der Brauereien beläuft sich auf 406, die alle von bedeutendem Umfange sind, und sich jetzt auch über Cincinnati hinaus erstrecken. Sprossenbier wird, bis Virginien hinab, überall im Lande von den Landleuten gebraut, und wo Aepfel und Birnen gebaut werden, außerordent-

liche Massen von Cyder bereitet. Die Zahl der Sägemühlen ist Legion (1840 bereits 31,650), und deren Produkte bilden einen nicht unbedeutenden Ausfuhrartikel. Der Schiffbau wird lebhaft betrieben. Eisenwerke sind in Menge vorhanden, obgleich aber Hochöfen, Eisenhämmer, Zainhämmer, Roll- und Spaltmühlen fast in allen Staaten, namentlich aber im Norden und in den mittleren und westlichen Staaten sich befinden, wird immer noch eine nicht unbedeutende Menge aus dem Auslande eingeführt. Fa[illegible] von Schneidewerkzeugen und gröberen Eisenwaaren, Waffen- und Gewehrfabriken, Kanonen-, Kugel- und Schrotgießereien sind in allen Staaten, den tiefsten Süden und Südwesten ausgenommen. Kupferhämmer und Messinghütten giebt es mehrere, doch wird das Material meistens aus dem Auslande bezogen; die Kupfer- und Messingwaaren, so wie plattirte Waaren, werden zu Boston, New-York, Philadelphia und Baltimore verfertigt, doch befriedigt dieß bei weitem den Bedarf nicht. Pulvermühlen sind gegen 137 im Lande, und die unerschöpflichen Salpetergruben am Potowmack, in Kentucky, Tennessee, Missouri u. a. O. liefern hinreichendes Material. — Glashütten sind jetzt über 83 im Lande; sie liefern meistens Fenster- und Bouteillenglas, und nur die Pittsburger, Bostoner und Baltimorer schöne Krystallgläser und gepreßte Gegenstände. Potterien, Fayence-, Porzellan- und Steingutfabriken sind zwar 659 in den Vereinigten Staaten, doch kommt das bessere Porzellan, Wedgewood und Steinzeug aus Europa. Außer den hier genannten Manufakturen und Fabriken findet man noch: Seidenwebereien, Farben- und chemische Fabriken, Vitriol- und Salpetersiedereien, Alaunwerke, Pott- und Perlaschsiedereien, Terpentinschwelereien, Theerbrennereien, Ziegelhütten und Ankerfabriken; man arbeitet in Gold und Silber, faßt Juwelen, macht Zinn- und Bleiwaaren, Bijouterien, Wachstuch, Chocolade, Senf, musikalische und chirurgische Instrumente, Metallknöpfe, Kartätschen, Matten, Tapeten, Saffian, Wand- und Taschenuhren u. s. w.

Der letzte Census giebt folgende Details über Fabrikation in den Vereinigten Staaten:

	Dollars:
Kapitalien der verschiedenen Fabrikanlagen .	300,000,000,
Werth der jährlich verarbeiteten Rohstoffe .	550,000,000,
Arbeitslöhne	240,000,000,
Werth der gelieferten Fabrikate . . .	1,020,000,000,
Anzahl der beschäftigten Arbeiter . .	1,050,000.

Nur ein Hinderniß haben die Amerikaner zu überwinden, um in Bezug auf Manufakturen bald mit Europa wetteifern zu können: den hohen Arbeitslohn! Zwar geht derselbe durch ver-

mehrte Konkurrenz, namentlich im Osten, mit jedem Jahre herab, wo aber ein Knecht auf dem Lande nicht unter 100 — 125, und ein Handwerker nicht unter 150 — 300 Dollars jährlich zu haben ist, kann nur in den Geschäften etwas vorzügliches geleistet werden, in welchen Maschinen die menschliche Hand ersetzen. — Uebrigens scheint es der eigentliche Beruf der Amerikaner zu seyn, im Handel und Gewerben zu excelliren; denn kaum giebt es einen Gegenstand, der ihr industrielles Genie und ihren Handelsgeist nicht in Anspruch nähme. So treiben die Neu-Engländer einen ansehnlichen Handel mit lackirten hölzernen Sesseln, die sie zu Tausenden nicht nur nach allen Theilen der Union, sondern auch nach Süd-Amerika, den Sandwichs-Inseln und nach Westindien verfahren. Der Schuhhandel einiger kleinen Städte in der Nähe Bostons, besonders des Städtchens Lynn, ist eben so merkwürdig, da von dort aus für 2 Millionen Dollars Schuhe jährlich ganz allein nach den westlichen Staaten gehen. Kämme werden mittelst Dampfmaschinen verfertigt und nach Süd-Amerika ausgeführt. Der Staat Connecticut besitzt die größten Wanduhrfabriken von der Welt, und liefert Uhren, welche um die Hälfte wohlfeiler zu stehen kommen, als die deutschen aus dem Schwarzwalde. Die Glasmanufakturen von Neu-England, Pennsylvanien und Maryland liefern nicht nur bereits sehr schöne gepreßte und geschliffene Gläser, sondern treiben auch damit einen ansehnlichen Handel mit Süd-Amerika und Westindien. Die Gewehrfabriken von Lancaster und Harpers-Ferry, und die Stahlfabriken von Paterson werden ganz nach dem englischen Maaßstab betrieben, und die Erzeugnisse der amerikanischen Papier- und Eisenfabriken haben längst die englischen verdrängt.

In den meisten Künsten und Gewerben sind die Amerikaner die glücklichen Nachahmer der Engländer, weßhalb sie auch jetzt schon bessere Arbeiten liefern, als die Franzosen oder Deutschen. Die Tischlerarbeiten von New-York, Philadelphia und Boston stehen kaum den englischen nach, und die sogenannten neu-englischen Schaukelstühle, das non plus ultra aller Bequemlichkeit, haben sich einen europäischen Ruf erworben, und werden jetzt sogar nach Frankreich und England ausgeführt. — Alle in Amerika verfertigten Gegenstände zeichnen sich nicht so sehr durch äußere Eleganz als durch Zweckmäßigkeit aus. Man sieht, daß der Verfertiger ein denkender Mensch war, der recht wohl wußte, was er schaffen wollte, und nichts ungeschehen ließ, was die Nutzbarkeit seines Werkes erhöhen konnte. Ein Amerikaner übt sein Gewerbe nicht, wie er es gelernt hat; er ist beständig auf Verbesserungen bedacht, und sucht durch ein neues und zweckmäßigeres Verfahren seine

Arbeiten stets besser und wohlfeiler zu liefern. — Viele Artikel werden in den Vereinigten Staaten eben so gut und noch wohlfeiler verfertigt, als in England, und wenn in andern Fällen ihre Erzeugnisse den englischen nachstehen, so stehen doch noch immer ihr niederer Preis und ihre Brauchbarkeit in einem sehr vortheilhaften Verhältniß zu ihrer geringeren Güte, und beweisen eher die Unwilligkeit der Konsumenten, einen höheren Preis zu bezahlen, als die Unfähigkeit der Arbeiter, eine bessere Waare zu liefern. — Es giebt keinen Zweig der Betriebsamkeit, mit welchem sich die Amerikaner nicht beschäftigen, sobald dieser nur den geringsten Gewinn abwirft, und es ist in den meisten Fällen nur der Mangel eines guten Marktes, oder die Anlockung eines andern einträglichen Geschäftes, was sie in der Fabrikation irgend eines Artikels hinter andern Ländern zurückstehen läßt. —

7. Handel.

Von der ersten seefahrenden Nation abstammend, und durch eine mehr als 1600 englische Meilen lange Seeküste im Osten, und, durch die Erwerbung von Californien und Oregon, eine eben so ausgedehnte im Westen, am stillen Meere, durch große Binnenseen und tausendmeilige Flüsse begünstigt, sind die Amerikaner nach den Engländern sicher die zweite seehandelnde Nation. In keinem Lande der Welt beschäftigt sich eine so große Anzahl von Menschen, im Verhältniß zur Bevölkerung, mit der Schifffahrt, und in keinem andern wird das Wasser mit eben der Vertraulichkeit behandelt, als das Land. Die amerikanische Handelsflotte bedeckt alle Theile des Meeres, in allen Häfen der alten und neuen Welt findet man amerikanische Schiffe: der Handel der Vereinigten Staaten verschafft ihren Einwohnern nicht nur einen Markt für die stets zunehmenden Manufakturen und Naturerzeugnisse, sondern bildet auch den rechten Arm der National-Vertheidigung, denn aus den Matrosen der Handelsschiffe werden die der Marine; — nur der Dienst auf Kauffahrern erzieht gute Matrosen für den Kriegsdienst zur See! Die amerikanische Marine ist vielleicht die kleinste, die je einen so ausgedehnten Handel beschützte; aber im Fall der Noth könnten die Vereinigten Staaten mehr Schiffe bauen und bemannen, als jede andere Nation, mit Ausnahme Englands, segelfertig machen könnte, und ungeachtet der geringen Anzahl seiner Kriegsschiffe muß Amerika unter die ersten Seemächte der Welt gerechnet werden. — Der Handel der Amerikaner scheidet sich in drei Klassen: Seehandel, Küstenhandel und Binnenhandel, und in allen dreien stehen die Bewohner der

Vereinigten Staaten als ebenbürtige Nebenbuhler dem Briten zur Seite. — Ein amerikanischer Kaufmann ist ein Enthusiast, der ein um so größeres Vergnügen an Unternehmungen findet, je mehr sie mit Gefahr verknüpft sind; er wagt Vermögen und Güter, und geht nach einem mißlungenen Geschäfte mit der größten Bereitwilligkeit an ein neues; den Geist der Erfindung bringt er auch in seine Rechenstube; er entdeckt beständig neue Quellen des Handels, und wagt lieber sein Kapital und seinen Kredit auf ein neues Unternehmen, als daß er einen bereits gebahnten Weg beträte, und sich mit dem mäßigen Gewinn seiner Mitbewerber begnügte. Dieser Zug des amerikanischen Kaufmanns ist unstreitig die Ursache der vielen unglücklichen Spekulationen und Fallimente in den Vereinigten Staaten, aber er begründet auch seine technische Superiorität über den europäischen. Der amerikanische Kaufmann ist ein Erfinder, nicht ein bloßer Nachahmer, er schafft neue Quellen des Handels, statt sie blos auszuleeren. Daher seine Wachsamkeit und Thätigkeit. Die gewöhnliche Geschäftsroutine reicht nicht hin, seinen Erfolg zu sichern; er muß denken, erfinden, wagen; denn es ist mehr durch Klugheit und Umsicht, als durch regelmäßigen Handel, daß er hoffen kann, sich empor zu schwingen. In Amerika wird Reichthum nicht durch kleines Sparen, sondern durch große erfolgreiche Unternehmungen erworben; nicht durch Zusammenscharren von Geld, sondern durch zweckmäßige Verwendung desselben wird das Vermögen der amerikanischen Kaufleute vermehrt, und die unerschöpflichen Hülfsquellen des Landes öffnen der Industrie und dem Handel täglich neue Bahnen und Straßen. Die Amerikaner sind vielleicht schlechtere Geldspekulanten, als die Deutschen und Holländer; aber sie sind unternehmendere, glücklichere Kaufleute; sie sind bereit, mehr zu wagen, um mehr zu gewinnen, und ihr Geist wächst im Verhältniß zu den mit ihren Unternehmungen verknüpften Gefahren. — Die Vereinigten Staaten sprachen gleich anfangs den Grundsatz aus, daß der Handel eines Landes, um zu blühen, frei seyn müsse, und ertheilen daher dieselben Privilegien ohne Unterschied nicht nur allen ihren Bürgern, sondern auch den Fremden, die sich in irgend einer amerikanischen Stadt niederlassen, oder dort Handel treiben wollten. Dadurch konnte kein Handel mit besonderen Produkten einen unverhältnißmäßigen Theil des Nationalvermögens absorbiren, oder zum Nachtheil anderer Zweige von einzelnen Personen und Gesellschaften ausschließlich betrieben werden; und Fremde aus allen Theilen der Welt, die sich in den Vereinigten Staaten niederließen, machten sie gewissermaßen zum Mittelpunkt ihres Handels. — Hollands berühmter Handel sank durch die

unmäßige Besteuerung desselben; die unermeßlichen innern Hülfsquellen der Vereinigten Staaten aber und das Prinzip der strengsten Sparsamkeit, welches in allen Zweigen ihrer Staatsverwaltung eingeführt ist, sichern den Handel Amerika's gegen ein ähnliches Mißgeschick. Der amerikanische Handel ist eben so frei von direkten Steuern, als von Monopolien; und dieß sind die vorzüglichsten Ursachen seines ununterbrochenen schnellen Aufblühens, ungeachtet der gesteigerten Mitbewerbung Europa's. Die inneren Hülfsquellen haben zur Ausbreitung des Handels mächtig beigetragen, und namentlich sind in den Westindischen Kolonien die Amerikaner die willkommensten Kaufleute, weil sie bereit sind, Zucker, Kaffee, Tabak, Indigo u. s. w. für Mehl, Fleisch, Butter und andere nothwendige Bedürfnisse der Westindier einzuhandeln. — Für das eigentliche Krämerhandwerk haben die Amerikaner weniger Talent, als irgend ein europäisches Volk; es fehlt ihnen die für den Kleinhandel so nöthige Geduld, und sie verstehen sich schlecht auf die Kunst, ihre Waaren geschmackvoll zur Schau zu stellen. Eine Ausnahme hievon machen die das ganze Land durchziehenden Krämer Neu-Englands, die „Yankee-Peddlar," welche mit mündlicher Anpreisung ihrer Waaren die Schacherjuden, und an Dreistigkeit und Zudringlichkeit die deutschen Lotterie-Unter-Collekteure übertreffen. In der Regel aus Mangel an Kapital und Kredit gezwungen, zu einem so mühseligen Anfang ihre Zuflucht zu nehmen, sehnen sie sich ungeduldig nach einer Erweiterung ihrer Geschäfte, und ergreifen die erste sich bietende Gelegenheit, der Krämerei wieder zu entsagen. — In den atlantischen Städten der Union folgen die Krämer oder Detailisten der Geschäftsroutine der Kaufleute; sie geben und erhalten einen Kredit von 8 — 12 Monaten; besolden einen Buchhalter und mehrere Commis, und obgleich fast jede Firma mehrere Theilnehmer hat, so leben sie doch alle mit ihren Familien in einer Art Wohlstand, die derselben Klasse in Europa beinahe gänzlich fremd ist. Viele beziehen ihre Waaren direkt aus Europa oder Indien, und versehen damit wieder die Krämer auf dem Lande, und es giebt vielleicht keinen unter ihnen, der nicht bereit wäre, die Hälfte seines Vermögens an die Erweiterung seiner Geschäfte zu wagen; selten zufrieden mit ihrer gegenwärtigen Lage, die sich durch jeden günstigen Umstand zu verbessern bemüht sind, werden sie nur durch große Unglücksfälle und Verluste abgehalten, in die Reihe unternehmender Kaufleute einzutreten. — In keinem Lande der Welt ist übrigens der Kredit so rein persönlich, als in den Vereinigten Staaten, und Thätigkeit und Verstand reichen dort weiter, als Reichthum mit untergeordneten Geschäftstalenten. Ein junger,

mit kaufmännischen Talenten ausgestatteter Anfänger findet leicht einen Gesellschafter (wenigstens einen sogenannten „stummen Theilnehmer," dessen Name nicht in der Firma vorkommt), während der Sohn eines reichen Mannes nur selten für geschäftstauglich angesehen wird. Zum Reichthum geboren, ist er vielleicht weniger bemüht, sein Vermögen zu vergrößern, als ein armer Anfänger, und man vertraut ihm daher weniger, als einem unternehmenden Kaufmann mit einem geringeren Kapital. Ein Anfänger erhält sogar noch leichter Kredit, als ein alter Geschäftsmann, es sey denn, daß letzterer Beweise seiner Fähigkeit abgelegt hätte. Ein Amerikaner vertraut lieber einem jungen Mann, der seinen Ruf durch pünktliche Erfüllung seiner Verpflichtungen zu gründen hat, als einem, der bereits reich ist, und sich um die Meinung Anderer nicht zu kümmern braucht. — Außerdem unterstützen und benützen die amerikanischen Kapitalisten, welche sich nicht mit so niederen Prozenten begnügen, als die europäischen, und gern einen Theil ihres Vermögens auf neue Unternehmungen wagen, welche ihnen einen größeren Gewinn versprechen, hierzu gern das Talent ärmerer oder jüngerer Anfänger, mit denen sie in Gesellschaft treten. Daher repräsentirt das in den Vereinigten Staaten in Umlauf gesetzte Kapital nicht nur den Werth alles liegenden oder veräußerlichen Vermögens, sondern auch die moralischen Eigenschaften der Kaufleute und die Hülfsquellen des Landes, welche das Genie des Volkes zu entwickeln berufen ist; und die Ziffern auf der Börse bedeuten nicht blos Geld und Güter, sondern repräsentiren auch die Intelligenz. Die Vortheile, welche durch diese Geschäftsmethode für das ganze Land entstehen, sind unberechenbar: sie setzt die Kaufleute in den Stand, ihre Geschäfte und Pläne auf Summen auszudehnen, welche ihre eigentlichen Mittel bei weitem übersteigen, giebt jungen Anfängern die zum Handel nöthigen Mittel, und bewirkt das Einströmen fremder Kapitalien nach den amerikanischen Handelsplätzen. — Durch seinen ausgebreiteten Kredit hat der amerikanische Kaufmann ein größeres Feld für seine Thätigkeit und seinen Unternehmungsgeist, als jeder andere mit demselben Kapital ausgerüstete Spekulant, und die Vorzüge des amerikanischen Kreditsystems sind nicht blos im Handel und Fabrikwesen sichtbar, sondern sie haben auch einen höchst wichtigen moralischen Einfluß auf das Volk. Ohne diesen auf Persönlichkeit gegründeten Kredit, den man übrigens nur in Amerika kennen lernen kann, würden weder Handel, noch Manufakturen, ja selbst der Ackerbau nicht so schnell emporgekommen seyn, und fallen auch in Folge desselben häufiger Fallimente vor, so würde, wenn die Amerikaner sparsamer mit ihrem Kredit wären,

die Zahl der Fallimente allerdings geringer seyn, aber in demselben Verhältniß würde auch der Handel und der damit verbundene Gewinn abnehmen; die Nation würde einer der Hauptquellen ihres gegenwärtigen Wohlstandes beraubt, und Tausende von unternehmenden Kaufleuten von aller Theilnahme an größeren Geschäften ausgeschlossen seyn.

Der vornehmste Handel der Amerikaner findet mit den britischen Inseln statt, indeß war der gesammte Handel Amerika's von 1821 bis 1839 fast ganz zum Vortheil der Ausländer; 1840 aber gestaltete sich derselbe zu Gunsten Amerika's, da die Einfuhren in diesem Jahre 104,805,891, die Ausfuhren hingegen 131,£ 1,950 Dollars betrugen, und im Jahre 1846 überstieg, in Folge der in ganz Europa herrschenden Noth, die Ausfuhr die Einfuhr um mehr als 39 Millionen! — Im Jahre 1835 betrug die Einfuhr aus England 59,066,989 Dollars, die Ausfuhr hingegen dorthin 48,936,341 Dollars; 1840 hingegen die Einfuhr aus England 33,114,133, die Ausfuhr dorthin 58,048,660 Dollars. — Auch bei dem Handel mit Frankreich, Rußland, Schweden und Norwegen, Holländisch Westindien und Guiana, Irland, Brittisch Ostindien, Honduras, den Hansestädten und Spanien war die Bilanz öfters gegen die Vereinigten Staaten. Mit großem Vortheil dagegen handelten sie mit Preußen, dem Schwedischen Westindien, Dänemark und dem dänischen Westindien, Holland und den holländischen Kolonien, Schottland, Gibraltar, Malta, dem Vorgebirge der guten Hoffnung, dem brittischen Guiana und dem brittischen Westindien, dem brittischen Nordamerika, dem französischen Westindien, Triest und dem adriatischen Meere und der Nordwestküste von Amerika. Während Jackson's erster Administration überstiegen die Einfuhren die Ausfuhren um 35 Millionen, während der zweiten aber um 129,681,397 Dollars, und selbst unter Van Buren war die Bilanz noch immer gegen die Union gerichtet! — Diesen Ueberschuß mußten die Vereinigten Staaten in Wechseln und Baarzahlungen decken, und daher schreibt sich die amerkanische Schreckens- oder Banknoth (the Banktorror), welche zum Theil aus politischen Rücksichten durch die Bank der Vereinigten Staaten selbst herbeigeführt wurde. Die Bank nämlich hörte zu discontiren auf, und drückte dadurch den Wechselkurs auf England um mehr als 15 Prozent herab, wodurch die Einfuhr englischer Artikel sich mehrte, die Manufakturen der Vereinigten Staaten aber hart bedrängt werden mußten, denn je niedriger der Kurs auf England ist, desto wohlfeiler kommen die in Wechseln bezahlten Waaren zu stehen, und desto mehr werden daher eingeführt. — Der Handel Amerika's wird übrigens

durch zahlreiche Banken kräftig unterstützt. Die Zahl derselben belief sich 1834, in ihrer Glanzperiode, außer der Vereinigten-Staaten-Bank mit ihren vielen Zweigbanken und einem Kapital von 35 Millionen Dollars, auf 487, die ein Kapital von 175,862,572 Dollars besaßen, und 79,449,838 Dollars in Noten in Umlauf gesetzt hatten. Alle Banken sind Discont-, Depositen- und Zettelbanken, und werden in den größeren Städten der Union mit vieler Klugheit und Sicherheit verwaltet; die Bostoner Banken, so wie die von New-York, Philadelphia und Baltimore stehen im besten Rufe; das in den Vereinigten Staaten eingeführte Kreditsystem setzt sie zwar vielfältigen Verlusten aus, aber sie sind dessen ungeachtet eins der Hauptwerkzeuge des schnellen Emporkommens des Landes, denn sie vermehren überall die Leichtigkeit der Kommunikation und Geschäfte. — Die Kapitale der verschiedenen Banken bestehen übrigens nicht nur in baarem Gelde, in Gold, Silber und Edelsteinen, sondern es sind darin Grundstücke, Wechsel, Waaren, und selbst der Kredit der Kaufleute mit inbegriffen. Man kann, wie andere Waaren, auch Bankaktien auf Kredit kaufen, oder statt alles Beitrages, was gar häufig geschieht,, nur einen zu Gunsten der Bank ausgestellten Sola-Wechsel (promissory note) statt des Bank-Kapitals in die Kasse legen. In solchen Fällen tritt dann die Summe des Kredits der Bank-Direktoren (gewöhnlich zwölf der reichsten Bürger und Theilhaber) an die Stelle des eigenen Kapitals; die Banknoten selbst aber werden mit den Zetteln anderer Banken eingelöst. — Der überseeische Handel der Vereinigten Staaten beschäftigt jährlich im Durchschnitt gegen zwei Millionen Tonnen, und der ganze Tonnengehalt der Union beträgt in runder Summe gegen drei Millionen. — Die Hauptgegenstände des auswärtigen Handels sind vorzüglich, und zwar zur Ausfuhr: 1) Baumwolle, meistens nach England, etwas nach Frankreich, wenig nach Deutschland, mehr nach Triest, gegen 50,000 Centner nach Holland und Belgien, und gegen 25,000 Centner durchschnittlich nach den Hansestädten. Die ganze Ausfuhr an Baumwolle betrug im Jahre 1845 im Werthe 59,132,408 Dollars. 2) Taback, hiervon das Meiste nach Deutschland, das Uebrige nach England und Holland, an Werth im Jahre 1845: 14,713,811 Dollars. 3) Getraide und Früchte, und zwar ersteres größtentheils aus Mehl, um zugleich den Arbeitslohn zu verdienen, meist nach südamerikanischen Häfen, nach Westindien und Süd-Europa, in den beiden letzten Jahren auch nach England, Holland, Frankreich, Belgien und Deutschland; 1845 für 18,392,054 Dollars. 4) Waldprodukte, Holz, besonders Schiffsbauholz, zu Schiffen verarbeitet, und Land-

bauholz, zu Häusern gezimmert, meistens nach Westindien; roh auch nach Europa, in Summa für 5,683,500 Dollars. 5) Produkte des Meeres, welche sich im Jahre 1841 auf 2,846,851 Dollars im Werthe beliefen, stiegen 1845 auf 4,102,317 Dollars. Außerdem Reis, Butter, Speck, gesalzenes Fleisch, Pelzwerk, Hirsch- und Wildhäute, Hanf, Leinsaamen, Hopfen, Wachs, Theer, Terpentin, Pottasche, Sassafras, Sassaparille, Ginseng, Indigo, Färbeholz und Mahagoni aus den Florida's, und einige Südfrüchte aus Louisiana. — Die Einfuhr besteht vorzüglich in Kolonialwaaren, namentlich Zucker, Thee, Kaffee, Gewürze u. s. w., und in europäischen, vorzüglich englischen Industriewaaren, besonders Seidenwaaren. Die Weineinfuhr nimmt ab, und ebenso die der spirituösen Getränke.

Der Küstenhandel der Vereinigten Staaten ist ebenfalls äußerst lebhaft, vorzüglich an den Küsten des atlantischen Meeres, an welchen die betriebsamsten Staaten und die wichtigsten Handelsplätze belegen sind. Die Fischerei wird größtentheils durch Küstenfahrzeuge betrieben, und zeichnen sich, in dieser die sechs Neu-England-Staaten vor allen andern aus. Sie beschäftigt in den canadischen und Neufoundland-Gewässern 2100 Segel und 30,000 Matrosen; in ihm ist ein Vermögen von 12,000,000 Dollars angelegt. — Der Binnenhandel ist fast von noch größerer Wichtigkeit, als der auswärtige Handel, und bei der steigenden Civilisation des Landes in noch steigenderer Entwicklung begriffen. Die mächtigen Ströme des Landes, die ausgedehnten, alle Staaten wie mit einem Netz überziehenden Kanäle und Eisenbahnen erleichtern die Communikation, und keine Fessel, von welcher Art sie auch sey, kein Zoll, keine Mauth, kein Ausfuhrverbot drückt auf den Binnenhandel. Die östlichen Staaten haben z.a Boston, New-York, Philadelphia, Baltimore, Norfolk und Charleston treffliche Marktplätze; für die mittlern westlichen Staaten sind Pittsburg, Cincinnati und St. Louis die geeignetsten Plätze, und für den fernen Westen und die südwestlichen Staaten ist New-Orleans der beste Markt. Bedeckte Fuhrwerke, hier Teams genannt, bedecken alle Landstraßen, Kiel- und Flachboote die großen Flüsse des Westens, und Dampfboote gehen überall, wo nur eine Verbindung herzustellen ist; auf dem Mississippi und seinen Zuflüssen allein gegen zwei Hundert. — Auch auf den canadischen Seen findet ein lebhafter Verkehr, theils mit den nördlichen und westlichen Staaten, theils mit den britischen Kolonien und den Indianern statt, und der Verkehr an der Nordwestküste und zwischen dieser und China mehrt sich mit jedem Jahre. — Die Großhändler sind sämmtlich in den Seestädten; ihnen zunächst stehen die Kommissionäre, die

auch öfters zugleich Großhändler sind. Der Kommissionshandel ist übrigens in den Vereinigten das sicherste und am wenigsten gefährliche Mittel, reich zu werden, und eine Art kaufmännischer Sinecure, welche die amerikanischen Handelsleute fest an das Interesse Englands knüpft, und den Norden der Union fester als irgend etwas an die südlichen Staaten kettet. — Aller Ueberschuß der nördlichen Staaten geht dorthin und findet schnellen Absatz; fertige Kleidungsstücke aller Art, Mehl, Schinken, gesalzenes Fleisch, Wagen, Glas- und Eisenwaaren, Zimmereinrichtungen, kurz alles, was irgend Absatz verspricht, wird dort eingeführt, und eine Menge Neu-Engländer (Yankee's) u. s. w. haben sich in Louisiana und allen andern südlichen Staaten als Kommissionäre (Commissionmerchants) niedergelassen, und betrachten den Süden mehr als eine Kolonie des Nordens, denn als selbstständige verschwisterte Staaten. Der Krämer (Storekeeper) der Seestädte spielt eine nur untergeordnete Rolle, in den Landstädten aber ist derselbe ein angesehenes vielvermögendes Glied des Gemeinwesens. — Der Anfang eines solchen Storekeepers ist gewöhnlich sehr bescheiden, und tausend Dollars ist meistens das bedeutendste Kapital seines Beginnens. So wie er den Erlaubnißschein erhoben hat, geht er nach Philadelphia, Baltimore, New-York, oder nach irgend einer ihm zunächst liegenden großen Handelsstadt, und kauft da auf Versteigerungen zusammen, was in seinen Kram paßt, packt es auf einen oder mehrere Frachtwagen, und sendet sie nach Hause. Einen Laden oder Store hat er da bereits gemiethet, die Waaren werden ausgepackt, aufgestellt, eine Ankündigung in die Zeitung mit dem Waarenverzeichnisse eingerückt, und der Handel nimmt so seinen Anfang. Er muß alles Mögliche in seinem Laden haben, wenn er gedeihen soll: weißen und braunen Zucker, Kaffee, Thee, Gewürze, Teller, Schüsseln, Töpfe, Gläser, Messer, Gabeln, Löffel, Scheeren, Schlösser, Eisenwaaren aller Art, Hüte, Stiefeln, Schuhe, Blech-, Baumwollen-, Arzneiwaaren, Färbestoffe, alle Erfordernisse zum weiblichen Putz, Tücher, Bänder, Leinwand, Strohhüte, Bürsten, Besen ꝛc. vereinigen sich hier unterlich mit Schinken, Butter, Käse, Whisky, Brandy, in Amerika fabrizirten Weinen, Pfefferkuchen, Cyder und tausend andern Dingen. Von allen nimmt er jedoch in der Regel das Schlechteste, und dieß wird im Lande zu einem Preis verkauft, für welchen man in den Seestädten das Beste haben kann. Er kann indeß nicht auf baare Bezahlung rechnen, sondern muß wenigstens drei Viertheile in Früchten (in trade —) in Tausch nehmen: Mehl, Hafer, Roggen, Waizen, Mais, Ahornzucker, Wildpret, geräuchertes und getrocknetes Fleisch, Eier, Butter, Käse u. s. w. sind die Tauschartikel, die er

nehmen muß, wenn er verkaufen will. Sich dieser wieder zu entledigen, und sie in der nächsten Stadt, oder in irgend einem Seehafen zu verkaufen, ist seine Sorge. Sind seine Waaren verkauft, so reiset er wieder nach Philadelphia, New-York oder Baltimore, je nach dem die Lage seines Wohnortes ist, kauft sich da wieder seine Waaren und geht in dieser Art weiter. — Man findet oft Krämer im Lande, die in vier bis fünf Jahren ein Vermögen von 10 bis 12,000 Dollars sich erwarben, ohne von der eigentlichen Kaufmannschaft auch nur eine Idee zu haben. Bei diesem Handel wagt man nie etwas, wenn man nicht zu viel auf Kredit giebt. Die Auslagen dabei sind nicht zu rechnen. D.. Licenze (der Erlaubnißschein) zum Storehalten kostet jährlich 15 Dollars; Zölle hat man keine zu bezahlen, und die Mauthen (Accise) sind im Fuhrlohne eingerechnet. — Die meisten Landkrämer sind Deutsche, Schotten oder Irländer; Amerikaner bleiben, wenn sie ja eine Zeitlang als Storekeeper agiren, nur kurze Zeit bei diesem Geschäfte, und beginnen, wenn ihnen das Glück halbwege günstig ist, bald größere Unternehmungen; selbst die „Yankee-Pedlar" sehen das Krämerhandwerk nur als einen Uebergang zu größeren Geschäften an. — Für junge solide Kaufleute, die ein mäßiges Kapital besitzen, ist der Detailhandel im Innern der Vereinigten Staaten vorzüglich zu empfehlen; ihre Firmen werden zwar in Europa nicht genannt werden, aber sie finden dort ein Feld zu weniger glänzendem, dafür aber solidem und dauerndem Gewinn.

Zum Schlusse dieses Abschnittes übersichtlich noch einige Beweise des riesenmäßigen Fortschrittes der Vereinigten Staaten seit 1793.

	Jahr 1793	Jahr 1851
Zahl der Staaten	15	31
Repräsentanten im Congreß und Senat	135	295
Bevölkerung der Vereinigten Staaten	3,929,328	23,267,498
„ von Boston	18,038	136,871
„ „ Baltimore	13,503	169,054
„ „ Philadelphia	42,520	409,045
„ „ New-York	33,121	515,507
„ „ Washington	—	40,075
„ „ Richmond (Virginien)	4,000	27,582
„ „ Charleston (Süd-Carol.)	16,359	42,983
Betrag der Einnahme des Staatsschatzes Doll.	5,720,524	Doll. 43,774,848
„ „ Ausgabe „	7,529,575	„ 39,355,268
„ „ Einfuhr „	31,000,000	„ 178,138,318
„ „ Ausfuhr „	26,109,000	„ 151,898,720
„ des Tonnengehalts der Schiffe	520,764	3,535,454
Flächengehalt der V. St. in engl. Q.-M.	805,461	3,535,454

	Jahr 1793	Jahr 1851
Stehende Armee	5,120	10,300
Miliz	—	2,006,486
Kriegsschiffe	—	76
Zahl der Verträge mit fremden Mächten	8	90
Zahl der Leuchtthürme und Leuchtschiffe	12	372
Ausgaben für Leuchtthürme rc.	Doll. 12,081	Doll. 529,265
Flächenraum des Capitols	1/3 Acre	4 1/3 Acre
Meilenlänge der Eisenbahnen im Betrieb	—	10,287
Kostenbetrag derselben	—	Doll. 306,607,254
Anzahl der Meilen in Ausführung	—	10,092
Meilenlänge der Telegraphen	—	15,000
Anzahl der Postämter	209	21,351
„ „ Meilenpoststraßen	5,642	178,762
Ertrag der Posten	Doll. 104,747	Doll. 5,552,871
Kostenbetrag der Posten	„ 72,040	„ 5,212,253
Anzahl d. Meilen des Briefpostransports	—	46,841,423
Hochschulen	19	121
Oeffentliche Bibliotheken	93	694
Deren Bändezahl	75,000	2,201,632
Schulbibliotheken	—	10,000
Deren Bändezahl	—	2,000,000
Einwanderer von Europa	10,000	299,610
Münzen geprägt	Doll. 9,664	Doll. 52,019,465

C. Uebersicht der einzelnen Staaten und Gebiete der Union.

Man theilt das Gebiet der Vereinigten Staaten in vier Hauptabtheilungen, in die östlichen (früher nördlichen) oder Neu-England-Staaten, in die mittleren, in die südlichen, südwestlichen und westlichen Staaten und Gebiete. Der ganze Staatenbund besteht dermalen aus 31 Staaten, einem Distrikt, in welchem die Bundesstadt Washington gelegen ist, und aus 6 Gebieten. — Die Namen dieser einzelnen Staaten und Gebiete sind:

I. östliche oder Neu-England-Staaten: Maine, New-Hampshire, Vermont, Massachusetts, Rhode-Island und Connecticut.

II. mittlere Staaten: New-York, New-Jersey, Pennsylvanien und Delaware.

III. südliche Staaten: Maryland, Distrikt Columbia, Virginia, Nord-Carolina, Süd-Carolina, Georgia, Florida, Alabama, Mississippi, Louisiana, Arkansas und Texas.

IV. südwestliche und westliche Staaten und Gebiete: Tennessee, Kentucky, Ohio, Indiana, Illinois, Missouri, Ober-Californien, Michigan, Wisconsin, Iowa, Gebiet Minnesota, Nebraska, Oregon Utah, Neu-Mexiko und das indianische westliche Gebiet (Indian Western Territory);

deren specielle Beschreibung, soweit solche Einwanderer interessiren kann, wir in der angegebenen Ordnung hier folgen lassen.

Die Vereinigten Staaten.

I. Die östlichen oder Neu-England-Staaten.

1. Der Staat Maine.

Dieser Staat, der nordöstlichste der Union, liegt zwischen 43° 5′ und 47° 45′ n. Br. und zwischen 6° 10′ und 10° 8′ östl. L. von W.; gegen O. wird er von New-Braunschweig, im N. und NO. von Unter-Canada, im W. von New-Hampshire und im S. und SO. vom atlantischen Ocean begrenzt; hat von N. nach S. eine Ausdehnung von 246, und von O. nach W. von 162 Meilen, und umfaßt einen Flächenraum von 30,945 □Meilen oder 19,810,560 Acres. Die Oberfläche des Landes ist meist hügelig; im nordwestlichen Theile zieht sich eine Reihe schroffer Berge hin, die hier und da schmale Thäler bilden, welche sich durch ihre Fruchtbarkeit auszeichnen. Eine Menge größerer und kleinerer Flüsse durchschneiden den Staat nach allen Richtungen, und von diesen sind der St. Johns, der St. Croix, Passamaquoddy, Penobscot, Kennebec, Androscoggin, Saco und Sebasticook, die bedeutendsten. Das Innere des Landes birgt mehrere Landseen, von denen der Moosehead, welcher 40 Meilen im Umfange hat, und der Sebago, Chesuncook und Umbagog die ansehnlichsten sind. Die Küste ist sehr zerrissen, und bietet in der Passamaquoddy-, Machias-, Frenchman- und Casco-Bay treffliche, fischreiche Meerbusen. — Oestlich vom Penobscottflusse ist der Boden schlecht, zwischen diesem Flusse und dem Kennebec ist er besser, und bietet herrliches Getraide- und Wiesen-

land. Westlich vom Androscoggin ist das Land sandig, und an den Küsten felsig. — Granit ist vorherrschend. — Der größte Theil des Staates ist noch eine Wildniß; ausgenommen zwischen dem Penobscott und Kennebec, wo der Boden vortrefflich ist, und an den Quellen des St. John und dessen oberen Zuflüssen. An öffentlichen Ländereien besitzt der Staat gegenwärtig noch 2,583,960 Acres, von denen ein großer Theil sehr günstig gelegen und fruchtbar ist, und zu billigen Preisen von Einwanderern erworben werden könnte. Das Klima ist äußerst streng; der Thermometer fällt häufig auf 52° F. = 23° R.; der Winter dauert gewöhnlich von Anfang November bis Ende März. Der Sommer ist heiß; das Quecksilber steigt öfters auf + 90° bis + 100° F.; den Frühling kennt man nicht; dagegen ist der Herbst desto angenehmer. Das Land ist gesund, und die Einwohner erreichen oft ein Alter von 100 Jahren. Ackerbau und Viehzucht sind die Haupt-Erwerbszweige der Einwohner. Man baut Weizen, Roggen, Gerste, Hafer, Erbsen, Flachs, Hanf und etwas Obst. Natürliche Weiden findet man in allen Theilen des Landes; die Rinder sind schön, aber klein; die Pferde ebenfalls, aber ausdauernd und arbeitsam; Schaafe gedeihen gut; am besten aber Schweine, die in Menge gezogen werden. Ein großer Theil des Landes ist mit schönen Waldungen bedeckt; man findet mehrere Fichtenarten, unter denen die weiße Fichte (Pinus strobus) das meiste Ausfuhrholz liefert; hochstämmige Buchen, rothe und weiße Eichen, Birken, Ahornbäume, Ulmen, Pappeln, Linden und Weiden sind einheimisch und bedecken große Strecken, und der schöne Lebensbaum verschönert den traurigen Anblick der Marschen und Sümpfe, die sich in vielen Theilen des Landes ausbreiten. An Mineralien ist das Land reich, und Kalk und Eisen, Vitriol, Schwefel und Ocher findet man in allen Kantonen. — Für Inland-Verbesserungen ist sehr gesorgt: der Cumberland- und Oxford-Kanal verbindet Portland mit Sebago-Pond; die Bangor- und Orono-Eisenbahn von 12 Meilen Länge vereinigt diese beiden Städte; die Portsmouth-, Saco- und Portland-Eisenbahn schließt sich an die Boston-Portsmouth-Eisenbahn, und eine neuere von 132 Meilen Länge, von Portland nach Bangor, ist im Bau begriffen. — Die Zahl der Einwohner belief sich 1840 auf 501,793, 1850 583,048, die sowohl im Ackerbau und Viehzucht, wie in Seefahrt, Handel und Fabrikation beschäftigt sind. — Die ersten Ansiedler des Landes waren meistens englischer Abkunft; später wurde das Land durch Einwanderer aus Vermont, New-Hampshire und Massachusetts bevölkert. Deutsche Niederlassungen sind nur zwei im Lande: Biddeford und Waldoborough, und nur in der letzteren hat sich

die deutsche Sprache erhalten. — Für den öffentlichen Unterricht ist in den letzten Jahren sehr gesorgt worden, und gegenwärtig zählt man außer dem Bowdoin-College zu Brunswick, dem Waterville-College zu Waterville und den theologischen Seminarien zu Bangor und Readfield, 90 Akademien mit 8477 Studenten, und 3385 Volksschulen mit mehr als 100,000 Schülern. — Wie überall in der Union, herrscht auch hier vollkommene Religionsfreiheit, und die zahlreichsten Glaubensgenossen zählen die Kongregationalisten mit 161, die Baptisten mit 222 Kirchen, und die Methodisten mit 115 Reisepredigern. — Der Ausfuhrhandel des Staats beschränkt sich größtentheils auf Bauholz, Mehl, Salzfleisch, Wolle, Kalk und den Ertrag der Fischereien, und betrug 1849 1,286,681, die Einfuhr dagegen [illegible],400 Dollars. Es bestehen 48 Banken mit einem Grundkapital von 4,671,500 Dollars und einem Notenumlaufe von 7,224,658 Dollars; 70 [illegible]oßhandels- und 14 Kommissionsgeschäfte leiten den auswärtige. Handel, und 2220 Detailgeschäfte aller Art befriedigen den Binnenhandel; 2068 Personen sind im Holzverkehre beschäftigt und 3610 in der Küsten- und See-Fischerei. Viele Sägemühlen sind am Kennebec und andern Flüssen errichtet, und eine große Menge von Brettern, Schindeln, Masten, Sparren u. s. w. werden jährlich nach den benachbarten Staaten, nach Westindien und Europa ausgeführt. — Die gesetzgebende Gewalt des Staates besteht aus einem Senate von 31, und einem Hause der Repräsentanten von 151 Mitgliedern; sie erhalten 2 Dollars Taggeld während der Sitzungszeit. — Der Gouverneur wird alle Jahre vom Volke gewählt und bezieht einen Gehalt von 1500 Dollars; ihm zur Seite stehen 7 Räthe, die von der Gesetzgebung gewählt werden und von ihm bei Maßregeln der ausübenden Gewalt zu befragen sind. Wähler ist jeder Bürger der Vereinigten Staaten, der 21 Jahr alt ist, drei Monate vor der Wahl im Staate ansässig war, keine Almosen empfängt und nicht unter Vormundschaft steht.

Maine wird in 13 Kantone geschieden. Die bedeutendsten Städte des Landes sind: Portland, City, Haupthafen und Hauptstadt von Cumberland, mit mehr als 20,000 Einwohnern, auf einer Halbinsel in der Casco-Bay, welche durch die Forts Preble und Scammel geschützt wird. Die City, welche sich amphitheatralisch zwischen zwei Hügeln erhebt, enthält an öffentlichen Gebäuden: 16 Kirchen, 1 Rathhaus, 1 City-Halle, 11 Akademien und Bürgerschulen und 32 Freischulen, 6 Banken, ein Athenäum, mit einer Bibliothek von 5000 Bänden, und einen geräumigen sichern Hafen. — Auf Mt. Joy, einer Anhöhe im Nordosten der City, erhebt sich ein Observatorium von 82 Fuß Höhe, und 226 über dem Wasserspiegel, von welchem aus man eine herrliche Aussicht auf den Hafen, seine Inseln und das benachbarte Land genießt. — Wagen gehen täg-

lich von hier nach Boston und den Zwischenplätzen. Preis 3 Dollars nach Boston. Poststages verlassen Portland täglich, und bringen Reisende nach Eastport, Calais und Houlton, und Dampfboote spielen regelmäßig zwischen hier, Boston, wohin auch eine Eisenbahn gebaut wird, und Bangor.

Augusta, die Hauptstadt des Staats, liegt an beiden Ufern des Kennebec, 43 Meilen von der See, am Ende der Sloop-Schifffahrt; sie enthält ein Staatenhaus, 1 Arsenal der Vereinigten Staaten, ein Staats-Irrenhaus, 1 Hochschule, 6 Kirchen und 8200 Einwohner. Postwagen führen täglich von hier nach Portland und Boston, und dreimal wöchentlich nach Belfast, Thomaston, Anson, Philipps und Frynburg. — Bangor, am westlichen Ufer des Penobscot, der bis hierher Fahrzeuge trägt, und über welchen eine Brücke von 1320 Fuß Länge führt; 222 Meilen von Boston und 436 von New-York. Die Stadt enthält 1 Courthaus, 1 Gefängniß, 1 Bank, 7 Kirchen, das Bangor theologische Seminar, 2 Akademien und 14,000 Einwohner. Der Holzhandel von Bangor ist ungemein ausgedehnt; regelmäßige Dampfschifffahrt ist mit Portland und Boston eingeleitet, und täglich gehen Postwagen von hier nach Portland, und dreimal wöchentlich nach Houlton, Calais, Castine, Belfast und Skowhegan. (Oldtown, auf der Insel desselben Namens, im Penobscot, 12 Meilen von Bangor, hat bedeutende Sägemühlen, und liefert die ungeheure Menge von Schnittwaaren, welche Bangor in Handel bringt. Auf einer kleinen, eine Meile höher gelegenen Insel wohnen die Ueberbleibsel der einst so mächtigen Penobscot-Indianer, gegen 360 Seelen stark. Sie haben eine kleine Kirche.) — Brunswick, schöne Stadt am linken Ufer des Androscoggin, an dem durch seine Wasserkraft ausgezeichneten Pejepscot-Fall. Die freundliche Stadt enthält 9 Kirchen, 2 Akademien, 1 Baumwollen- und Wollen-Manufaktur und 5000 Einwohner. Das berühmte Bowdoin-College wurde im Jahre 1794 hier errichtet, 1802 reorganisirt und 1820 die Maine medizinische Schule mit demselben verbunden. Der Staat hat zur Erhaltung desselben 5 Townships Land und einen jährlichen Beitrag von 3000 Dollars verwilligt. — Bath, am rechten Ufer des Kennebec, 12 Meilen vom Meere. Die Stadt ist auf einem Abhang erbaut, erstreckt sich 172 Meilen längs dem Flusse und tritt bis 3/4 Meile von demselben zurück. Der Hafen ist vortrefflich und die größten Schiffe können bis an die Werfte gelangen. Die Stadt, welche regelmäßige Dampfschiffverbindung mit Portland und Boston unterhält, zählt 2 Banken, mehrere Kirchen, 5 Akademien, 75 Kaufläden und 8000 Einwohner. — Thomaston, an der Mündung des St. George, mit 4 Kirchen, dem Staatgefängnisse, 2 Banken, einem theologischen Institute der Baptisten und 5500 Einw., die mehrere Sägemühlen unterhalten und sich meistens von Kalkbrennen und dem Kalkhandel ernähren; — gegen 60 Kalköfen sind in der Nähe der Stadt. — Belfast, malerisch gelegene Stadt an einem Arme der Penobscot-Bay, 30 Meilen von der See, mit einem geräumigen Hafen, der die größten Schiffe aufzunehmen vermag; mit 5 Kirchen, 1 Bank, 1 Akademie und 5000 Einw. — Eastport, auf Moose Island, und mit dem Festland

durch eine Brücke verbunden. Es ist die östlichst gelegene Stadt der Union, hat einen guten Hafen und enthält 8 Kirchen, 1 Akademie, 1 Garnison der Vereinigten Staaten und 3660 Einw. — Calais, am rechten Ufer des St. Croix, an den Fällen, St. Andrews gegenüber, 250 Meilen von Portland, mit 3200 Einw. — Hallowell, freundlich gelegen am Kennebec, mit 5 Kirchen, 1 Akademie und 5130 Einw., die lebhaften Handel betreiben und mehrere Granitbrüche unterhalten. — Castine, auf einer Landspitze am östlichen Ufer der Penobscot-Bay, mit gutem Hafen und 1502 Einw., die sich meistens vom Handel und der Schifffahrt nähren. — Hamlin, 120 Meilen Nord-Nordost von Bangor, an einem kleinen Strome, der in den St. John mündet. Das Städtchen enthält mehrere Kaufläden, die Hancock-Barracken, einen Militärposten der Vereinigten Staaten und 1615 Einw. — Waterville, 18 Meilen nördlich von Augusta, am rechten Ufer des Kennebec, nahe bei den Teconic-Fällen, mit 1 College, 1 Bank, 3 Kirchen und 1529 Einw. — Freyburg, 48 Meilen von Portland, auf einer lieblichen Ebene, mit einer Kirche und 1 Akademie; in der Nähe liegt Lovells Pond, berühmt durch einen fürchterlichen Kampf zwischen den Weißen und den Indianern. — Topsham, Städtchen am Androscoggin; — Harrington, an beiden Ufern des Kennebec, mit 1865 Einw. — Gardiner, am Kennebec, mit 1493 Einw. — Buckspart und Frankport, am Penobscot. — Brichal, am Damariscotta, und Machias, an der Mündung des gleichnamigen Flusses in die Machias-Bay, mit 3019 Einw. — Kennebunk, an der Mündung des gleichnamigen Flusses, mit 2330 Einw. — Paris, am kleinen Androscoggin, mit 2482 Einw. — York, am gleichnamigen Flusse, mit 3111 Einw. — Biddeford, am Saco; — Arundel, am Mouton; — Lebanon, am Piscataqua, und Waldoboro, wachsende Städte, die meistens bedeutenden Holzhandel betreiben.

2. Der Staat New-Hampshire.

New-Hampshire ist einer der ältesten Staaten, und wurde bereits im Jahre 1623 angesiedelt; er erstreckt sich von 42° 42′ bis 45° 13′ n. Br. und vom 4° 23′ bis 6° 10′ L. v. W.; seine Grenzen sind im N. Under-Canada, im O. Maine und der atlantische Ocean, im S. Massachusetts, und im W. Vermont; seine größte Ausdehnung beträgt von N. nach S. 168, von O. nach W. 89 Meilen; sein Flächen-Inhalt 9,280 □Meilen oder 5,939,200 Acres. — Der Staat hat nur 18 Meilen Seeküsten, die zwar wenig zerrissen sind, aber mehrere felsige hügelige Vorberge und sandige Landspitzen bilden. An der Küste wechseln Sand und salziges Marschland; weiter landeinwärts erhebt sich der Boden und wird weicher und besser. Längs den Ufern der Flüsse ist der Boden vortrefflich; entfernt von denselben ziehen

sich dürre Striche und Lehden. Die bedeutendsten Flüsse des Staats sind: der Connecticut, welcher die westliche Grenze bildet; der Merrimack, welcher die 80 Fuß hohen Amoskeag-Fälle bildet; der Piscataqua, Androscoggin, Contoocook, und der obere und untere Amonoosuk. Mit Landseen ist das Innere reichlich versehen; der größte ist der 24 Meilen lange schiffbare Winnipiscogee; im nordöstlichen Winkel, auf der Grenze von Maine, der Umbagog, und südlich von diesen der Squam, Sunapee, Great Offapee und Massabesic, welcher letztere 30 Meilen im Umfange hat. Die höchsten Spitzen der Alleghany-Gebirge, die sogenannten weißen Berge (White hills) sind in diesem Staate; der Washington-Berg, der höchste der Gruppe, erhebt sich etwas über 6000 Fuß; zwischen den Flüssen Merrimack und Connecticut erheben sich andere Gruppen, deren höchste Spitzen unter den Namen Moosehillock, Sunapee, Grand Monadnock und Kearsarge bekannt sind; die beiden letzteren sollen 3254 und 2461 Fuß höher seyn, als das Fluthwasser des Merrimack.

Das Klima New-Hampshire's zeichnet sich durch Heiterkeit und Beständigkeit aus, obwohl das Land durch das besondere Streichen der Gebirge von N. nach SW. den Nord- und Südwinden völlig bloßgestellt ist, und die Thäler somit einen Kampfplatz des größten klimatischen Wechsels bieten. Frühling und Herbst zeichnen sich durch auffallende Veränderungen aus; der Winter beginnt zeitig; im November frieren bereits die Flüsse zu und gehen erst im April wieder auf; Schnee liegt öfters bis zum Mai, und der Thermometer ist öfters bis — 25° R. herabgegangen. — Der Boden ist fruchtbar, und liefert vorzüglich Waizen, Roggen, Mais, Gerste, Hafer und viel Obst, besonders Aepfel und Birnen, aus denen Cyder zur Ausfuhr gepreßt wird. Mais liefert gute Erndten, oft 40 — 50 Bushels vom Acre; Waizen schüttet 30 — 40fältig, die herrlichen Wiesen begünstigen die Viehzucht: die New-Hampshirer Rinder sind die vorzüglichsten der Union; die Schaafzucht ist in großer Aufnahme, und die der Schweine ist noch bedeutender. — Ein großer Theil des Landes ist noch mit Waldungen bedeckt; am häufigsten sind schwarze Tannen, doch findet man auch mehrere Eichen- und Birkengattungen, Nuß- und Kastanienbäume, den Zuckerahorn, die Hainbuche und den Lorbeer- und Tulpenbaum. — An Mineralien findet man: Eisen, Ocher, Blei, Kupfer und Quadersteine. — Manufakturen und Handel werden schwunghaft betrieben, Pottasche, Tuch, Leinwand, Kattun, Töpferwaaren und Eisen sind die wichtigsten Erzeugnisse; die Ausfuhr ist bedeutend und besteht in Schiffen, Bauholz, Pottasche, Fischen, Thran, Pökelfleisch und Schaafen. Bau-

ken sind gegenwärtig 28 im Staat, mit einem Kapital von 2,939,508 Dollars.

Außer ziemlich guten Landstraßen, die den Staat durchkreuzen, bestehen hier an Eisenbahnen: die östliche Eisenbahn, von 16 Meilen Länge, die von der Massachusetts-Grenze nach Portsmouth führt; die Nashua- und Lowell-Eisenbahn, und die Boston- und Maine-Eisenbahn, welche sich 14 Meilen weit von der Massachusetts-Grenze nach Exeter zieht. Durch kleine Kanäle, Dämme und Schleusen sind die Hindernisse der Schifffahrt des Merrimackflusses gehoben.

Die Zahl der Einwohner betrug im Jahre 1850 317,997 (1840 284,575), worunter 538 Farbige. Das Gros der Bevölkerung ist in der südlichen Hälfte des Staats zusammengedrängt; im N. des Winnipiscogee findet man nur wenig Anbau und eine spärliche Bevölkerung. Die Einwohner sind anglo-amerikanischer Abkunft, und, bis auf die Irländer um Londonderry herum, ursprünglich aus Massachusetts und Connecticut eingewandert; sie sind ein kraftvoller Menschenschlag, ausdauernd in Arbeit, unerschrocken in Gefahren, und stets beschäftigt; die Familien mehren sich mit großer Schnelligkeit, und die Leichtigkeit, sich in den nördlichen Gegenden anbauen zu können, befördert die frühen und größtentheils sehr fruchtbaren Ehen. — An Unterrichtsanstalten ist kein Mangel, und unter den höhern Anstalten zeichnet sich Dartmouth-College zu Hannover, und das theologische Seminar zu Gilmanton vortheilhaft aus; Akademien zählt man 68, und Volksschulen 2,167, die im Jahre 1850 von 78,883 Schülern über 4 Jahre besucht wurden. Die Einkünfte für das Volksschulwesen beliefen sich im genannten Jahre auf 174,517 Dollars, wovon 145,892 durch Steuern aufgebracht wurden. — Hinsichtlich der Religion findet man hier alle Sekten, am häufigsten aber Kongregationalisten, mit 150 Kirchen, Episkopalen, Presbyterianer, Baptisten mit 90 Kirchen, Quäcker, Sandemanier, Universalisten und Methodisten mit 75 Predigern. — Die Verfassung des Staats ist rein demokratisch. Die gesetzgebende Gewalt ruht in den Händen der Gesetzgebung (General-Court genannt), die aus einem Senat von 12, und dem Hause der Repräsentanten von 250 Mitgliedern besteht, welche alle Jahre durch Stimmzettel der schätzbaren Bürger erwählt werden. Wähler ist jeder 21jährige, im Staate ansässige Bürger der Union, ausgenommen Arme und solche, welche einen Nachlaß von Steuern auf ihr Gesuch erhalten haben. Die Wählbarkeit in die Gesetzgebung ist von einem Grundeigenthume abhängig, für den Senat der Werth von 200 Dollars, für das Repräsentantenhaus von 100 Dollars. Die voll-

ziehende Gewalt beruht auf dem Gouverneur (1000 Doll. Gehalt) und dessen Rathe, aus 5 Mitgliedern bestehend, die jährlich gleichfalls vom Volke gewählt werden.

Der schuldenfreie Staat zerfällt in 10 Kantone: Rockingham, Merrimack, Hillsborough, Cheshire, Sullivan, Strafford, Belknap, Carroll, Grafton und Coos, und besitzt an bemerkenswerthen Städten: Concord, Hauptstadt des Staats auf der Westseite des Merrimack, über welchen hier zwei Brücken führen; 79 Meilen NNW. von Boston; sie liegt zum größten Theil an zwei Straßen, von denen eine sich gegen 2 Meilen weit erstreckt, und enthält 1 Staatenhaus, 1 Rathhaus, 1 Gefängniß, 2 Banken, 1 Staatsgefängniß, 8 Kirchen und 6000 Einwohner, welche bedeutenden Binnenhandel treiben. Das Staatenhaus ist ein elegantes Bauwerk von 128 Fuß Länge und 48 Fuß Weite; die Halle der Repräsentanten und die Kammer des Senats sind geräumige schöne Säle. Durch künstliche Schleußen und Kanäle um die Fälle des Merrimack und durch den Middlesex-Kanal ist eine schiffbare Verbindung zwischen Concord und Boston hergestellt. — Wagen kommen und gehen täglich 2 mal von und durch Boston (Fahrpreis 1 D. 75 C.), und von Concord über Lebanon und Montpellier nach Burlington, Vt., wo sie die Dampfboot-Linie mit Montreal treffen. Postwagen gehen täglich nach den White-Mountains, nach Montreal in Canada, und nach Brattleboro, Vt. — Portsmouth, Seestadt am südlichen Ufer des Piscataqua, auf einer freundlichen Halbinsel, 2 Meilen vom Meere und 54 Meilen nördlich von Boston, mit einem trefflichen, vollständig von Land umgebenen Hafen, der den Vortheil hat, stets von Eis frei zu seyn. Zwei Brücken verbinden die Stadt mit Kittery, am andern Ufer des Flusses, in Maine, und eine dritte die Stadt mit Great-Island, auf welcher ein Leuchtthurm errichtet ist. Auf Continental-Island, an der gegenüberliegenden Seite des Hafens, befindet sich der Schiffswerfthof. Die Stadt enthält 8 Kirchen, 7 Banken, 1 Rathhaus, 2 Marktshäuser, 1 Akademie, 1 Athenäum, 1 Armenhaus, 1 Staats-Irrenhaus und 8000 Einwohner, welche bedeutenden Handel, Rhederei und Schiffbau treiben. — Wagen gehen und kommen täglich von hier nach und von Boston und Portland (Fahrpreis 1 D. 50 C.) — Dover, Hauptort von Strafford, an den untern Fällen des Cocheco, die bedeutende Wasserkräfte liefern; mit 1 Rathhaus, 1 Gefängniß, 2 Akademien, 10 Kirchen, mehreren ausgedehnten Manufakturen und 6458 Einwohnern. Wagen gehen von hier täglich nach Boston (Fahrpreis 1 D. 75 C. für die Entfernung von 66 Meilen) und nach Portland (1 D. 25 C. für 43 Meilen). — Great-Falls-Village, 8 Meilen nördlich am Dover, mit 2500 C., und durch seine ausgedehnten Manufakturanlagen bedeutend. — Exeter, am gleichnamigen Fluß, mit 1 Rathhaus, 1 Bank, 4 Kirchen, 1 Akademie mit werthvoller Bibliothek und physikalischem Apparat, und mehreren Manufakturen. — Nashua, am rechten Ufer des Merrimack, 41 Meilen vor Boston; mit bedeutenden Manufakturen, einigen schönen Gebäuden, 10 Kirchen und gegen 6000 Einw. Wagen gehen täglich 3mal von hier nach Boston (Fahrpreis 1 D.) und nach Concord

(Fahrpreis 75 C.). — Hanover, freundlich am linken Ufer des Connecticut gelegen, mit 1 Kirche, schönen Gebäuden und dem berühmten Dortmouth College. — Haverhill, am östlichen Ufer des Connecticut, in einer fruchtbaren Gegend, die den Namen des Gartens von Neu-England führt, mit 1 Rathhaus, 1 Bank, 1 Kirche, 1 Akademie, circa 180 Häusern und 1487 Einw. — Gilmanton, am Suncook, 20 Meilen nördlich von Concord, mit 1 Akademie, und 1 theologischen Seminar. — Amherst, auf einem Hügel am Souhegon, mit schönem Marktplatz, 3 Kirchen, 1 Akademie und 1565 Einw. — Hopkington, am Contocoot, mit 1 Gerichtshaus, 1 Kirche und 3046 Einw. — Keene, mit 1749 Einw. — Charleston, am Connecticut, mit Gerichtshaus und 1722 Einw. — Lancaster, am Israel-Creek, mit 1316 Einw. — Plymouth, am Baker, mit Gerichtshaus, 1 Kirche und 1310 Einw. — Bath, am Connecticut, mit 4120 Einw. und reichem Anthracit-Kohlenlager.

3. Der Staat Vermont.

Früher ein Theil des Staates New-York, und erst 1790 von diesem Staate als selbstständiger Staat anerkannt, erhielt derselbe seinen Namen von der grünen Ansicht seiner Berge. Er liegt zwischen 42° 42′ und 45° n. Br., und zwischen 3° 35′ und 5° 27′ ö. L.; wird im N. von Unter-Canada, im O. von New-Hampshire, im SO. von Massachusetts, im W. von New-York, und im NW. von dem Champlainsee begrenzt, und hat von S. nach N. eine Ausdehnung von 157, von O. nach W. von 60 Meilen; sein Flächen-Inhalt beträgt 10,287 □Meilen oder 6,935,680 Acres. Die Oberfläche des Landes ist meist hügelig; eine ausgedehnte Gebirgskette, die grünen Gebirge (Green Mountains), läuft durch die Mitte des Landes beinahe in der Richtung von Süden nach Norden. Auch hier erscheinen die Berge gruppenweise; überall erscheinen größere oder geringere Haufen, und zwischen denselben weitere oder engere Thäler. Berg und Thal bildeten früher einen einzigen zusammenhängenden Wald, gegenwärtig aber sind die Thäler (interval lands) größtentheils in Kultur genommen. Das ganze Land ist ziemlich hoch gelegen; die höchste Spitze der grünen Berge, der Killington Peak, erhebt sich 3454 Fuß über die Fläche des Meeres, und 3184 Fuß über den Champlainsee; andere bedeutende Gipfel sind der Ashutney, Hawk, Bald, Snake, Cunney und der obere Monadnock. Der westliche Theil des Staates besteht aus Ganggebirgen, und in den östlichen sind die Urgebirge ausschließlich vorwaltend. Thon- und Glimmerschiefer sind die häufigsten Fossilien; Eisen ist in Menge vorhanden; Blei wird bei Sunderland, und Pfeifenerde bei Shrewsbury

gegraben; Marmor von hübschem Korn bricht man bei Bennington. — Die wichtigsten Flüsse des Staates sind der Connecticut, Missisque, Winnooski oder Onion, Lamoille, Otter-Creek, der West, White, Poultney und Black. Eine Menge von Seen und Teichen sind über Vermont verbreitet; die bedeutendsten sind der Austin und Bombazon, im Kanton Rutland, und der Caspeau, Willoughby, Seamore, Knoulton und Pikin, im Kanton Orange; der größte ist jedoch der Memfremagog, wovon aber der größte Theil in Canada liegt, und welcher vermittelst des St. Francis mit dem St. Lorenz in Verbindung steht. Der Champlainsee, welcher die N.-W.-Grenze des Staates bildet, ist gegen 200 Meilen lang, und gehört zur Hälfte, die in ihm liegenden großen Inseln aber sämmtlich, zu Vermont. — Das Klima ähnelt dem von New-Hampshire; die Winter sind strenge und dauern gewöhnlich vom Dezember bis März; während dieser ganzen Zeit ist das Land oft mit 2 Fuß Schnee bedeckt, und die Flüsse frieren öfters 20 — 24 Zoll dick. Die Fröste beginnen schon im September und dauern bis zur Hälfte des April; im Anfang dieses Monats entwickelt sich bereits die Vegetation, und bis zum 20. April haben alle Bäume ihr Laub gewonnen. Der Sommer ist zuweilen außerordentlich heiß, doch sind die Nächte durchaus kühl und angenehm; die schönste Jahreszeit ist vom Anfange des Septembers bis in die Mitte des Oktobers. Die Wandertaube, welche in wolkenähnlichen Zügen das Land durchzieht, verkündet in Vermont die Ankunft und das Ende der schönen Jahreszeit; sie erscheint gewöhnlich am 20. März, und zieht in den ersten Tagen des Oktobers wieder fort. — Der Landbau ist die große Achse, um welche sich hier alles dreht, da der Staat keine Lage zu großem Handel und zu großer Fischerei hat. Der Boden ist reich, fruchtbar und strichweise üppig; und die langen aber beständigen Winter schaden den Feldfrüchten nicht; nur der Mais leidet in den innern Gebirgsgegenden durch frühzeitige Fröste, während ihn am Connecticut die anhaltenden Nebel, die aus dem Strome aufsteigen, schützen. Man baut Waizen, Roggen, Gerste, Hafer, Mais, Erbsen, Bohnen, Flachs und Hanf. Die Sommerfrüchte werden vom 16. zum 20. April gesäet; der Sommerwaizen im August geerndtet, die Gerste ist am 1. August, Hafer am 20. August, und Bohnen am 1. Julius reif; den Mais pflanzt man um die Mitte des Mai's, und bricht ihn nach dem 1. Oktober. Die meisten Kulturen geschehen auf Neubruch, weil des unangebauten Landes immer noch viel ist. Hundert Acres in Kultur zu setzen, erfordert zwar eine zweijährige Arbeit, aber die erste Waizenerndte ersetzt die Auslagen zweifach. Ein Acre Neubruch liefert gewöhnlich von

20 — 30 Bushels Waizen, und von andern Getraidearten verhältnißmäßig noch mehr. — Gartenfrüchte, vorzüglich Kürbisse, gedeihen vortrefflich. Obst, besonders Aepfel, die man zu Cyder verwendet, zieht man hauptsächlich in den südlichen Kantons; im Norden scheint es nicht fortkommen zu wollen. Die Wiesen sind vortrefflich, der Graswuchs üppig, und das Mähen beginnt im Anfange des Julius. Die besten natürlichen Wiesen findet man am Connecticut und den Zuflüssen des Champlain, künstliche Wiesen aber, auf welchen man zur Vermehrung des Winterfutters weißen und rothen Klee, Timothy- und andere Gräser baut, überall im ganzen Lande. — Vermont unterhält eine starke Viehzucht. Die Rinder sind groß, stark und fett; man macht viel Butter und Käse, mästet Ochsen, mit denen man nach Boston und New-York handelt, und räuchert auch Fleisch zur Ausfuhr. Das Fuhrwerk und der Ackerzug wird nur mit Ochsen besorgt, das Pferd, welches von kleinem Schlage ist, nur zum Reiten benutzt, die Esel- und Maulthierzucht ist seit ungefähr 30 Jahren eingeführt; die Schaafzucht vergrößert sich mit jedem Jahre, und Schweine werden in unglaublicher Anzahl gezogen. Trotz der überhandnehmenden Kultur macht das Holz doch noch immer einen großen Reichthum der Einwohner aus, besonders das, was zum Stab- und Nutzholz dient, und auf den unzähligen Sägemühlen verarbeitet und ausgeführt wird. Fichten, Weimouthskiefern, Ahorn, Platanen, Ulmen, Tannen, Eichen, Linden, Eschen und Birken erreichen eine Höhe von 150 bis 200, und einen Durchmesser von 3 bis 6 Fuß. Unter allen sind die Tanne, die Ulme, die Kiefer, der Zuckerahorn und die Buche am gemeinsten; die Gipfel der Berge werden von Tannen und Fichten aller Art bekränzt; doch ist es merkwürdig, daß das Nadelholz an der östlichen Seite der Gebirge häufiger und besser gedeiht, als an der westlichen. — Die Jagd ist hier noch immer eine einträgliche Nebenbeschäftigung; sie ist für Jeden frei und durch nichts eingeschränkt, doch befiehlt das Gesetz, das Rothwild, um es nicht ganz auszurotten, in einer gewissen Jahreszeit zu schonen. — Pelzwild ist schon ziemlich selten, Raubthiere aber giebt es noch in Menge, besonders Bären, Wölfe, Füchse, wilde Katzen u. a. m. Truthühner und Wandertauben bevölkern die Wälder, und mehrere Arten Eichhörnchen thun den Feldfrüchten bedeutenden Schaden. — Eigentliche Manufakturen besitzt Vermont nur wenige, dagegen aber eine Menge Pottaschsiedereien und Eisenwerke, Branntweinbrennereien, Bierbrauereien und Mühlen. Ahorn-Zucker wird in Menge bereitet, in manchen Jahren gegen 20,000 Centner. Papier- und Oelmühlen sind fast in allen Kantons; Hutfabriken zu Middleburgh; Potterien, Ocherschlämmereien

und Vitriolsiedereien [illegible] verschiedenen Theilen des Landes, und jeder Farmer besitzt seinen Webstuhl, sowohl zu den leinenen als wollenen Zeugen, die er braucht. Die Ausfuhr des Landes besteht in Pottasche, Getraide, Bauholz, Rindvieh, Pferden, Butter, Käse, Stangeneisen u. s. w. und beträgt jährlich nahe an eine Million Dollars; der Handel ist, trotz der Kleinheit des Staats, von großer Bedeutung, und wird durch 11 Banken unterstützt, die auf ein Kapital von 1,161,000 Dollars gegründet sind. Die Bevölkerung des Staats, welche im Jahre 1850 314,322 Seelen betrug, ist ein starker, kräftiger, biederer, wenn auch etwas rauher Menschenschlag; alle sind mit Leib und Seele Republikaner und für ihre Freiheit und ihr Vaterland enthusiastisch eing[illegible]. Die Mehrzahl derselben bekennt sich zum Ritus der Ko[illegible]alisten, die 86 Kirchen im Staate haben, doch findet [illegible] kenner anderer Sekten in großer Anzahl. Für Sch[illegible]chend gesorgt; außer 3 Colleges, der Vermont-Unive[illegible] Burlington, dem Middlebury-College und der Norwich-Un[illegible] zählt man 48 Akademien und 2,647 Schuldistrikte mit 95,[illegible] Schülern, und in jeder Ortschaft ist eine bestimmte [illegible] zu deren Unterhalt angewiesen. Verausgabt wurden [illegible] 1850 überhaupt für Volksschulen 204,695 Doll. — Die Regierungsform des Staats ist rein demokratisch; das Recht der Regierung kommt allein dem Volke zu; die gesetzgebende Gewalt hält die Generalversammlung in Händen, welche aus einem Senat von 30, und dem Hause der Repräsentanten von 231 Mitgliedern besteht, die während der Dauer der Sitzungen 1½ Dollar pro Tag erhalten. Die vollziehende Gewalt beruht in einem Gouverneur (750 Dollars Gehalt), einem Lieutenant-Gouverneur und dem aus 12 Personen bestehenden Rathe, die Repräsentanten werden jedes Jahr von den Freeholders durch Ballotement gewählt. Freeholders sind alle Mannspersonen über 24 Jahre, welche ein volles Jahr eingebürgert gewesen und sich friedlich betragen haben. Jede Ortschaft, welche wenigstens 80 taxenzahlende Einwohner hat, wählt einen Repräsentanten, welcher als weiser und tugendhafter Mann bekannt seyn und den Eid leisten muß, die Rechte des Volkes treulich bewahren zu wollen. Auch der Gouverneur und Rath werden von den Freeholders erwählt. — Der Rath der Censoren ist eine Vermont eigene Behörde; er besteht aus 13 Mitgliedern, die wir der vollziehende Rath gewählt werden, und tritt alle 7 Jahre zusammen, um zu untersuchen, ob die Konstitution treulich aufrecht erhalten, ob die Taxen nach Recht und Billigkeit vertheilt und erhoben, ob der Staatshaushalt ordentlich geführt werde u. s. w.

Am 1. Dezember 1851 ist das neue Heimstättengesetz in Kraft getreten. Es verordnet, daß Haus und Land bis zum Werthe von 500 Dollars, nebst den Produkten des Landes, von Beschlagnahme und Subhastation ausgenommen seyn sollen, ausgenommen für Taxen oder Steuern. Im Todesfalle des Mannes geht dieses Besitzthum auf seine Frau und Kinder über, ohne für die Schulden des Gestorbenen verantwortlich zu seyn, ausgenommen, diese Schulden sind ausdrücklich darauf angewiesen worden. Die Heimstätte kann nicht verkauft, abgegeben oder verpfändet werden, wenn es nicht durch eine gemeinschaftliche Urkunde des Mannes und der Frau geschieht; das Besitzthum bleibt jedoch verantwortlich für solche Schulden, die vor seinem Ankaufe kontrahirt wurden, und der Mann kann es beim Ankaufe ohne Zustimmung seiner Frau verpfänden.

Der Staat zerfällt gegenwärtig in die 14 Kantons: Addison, Bennington, Caledonia, Chittenden, Essex, Franklin, Grande-Isle, Lamoille, Orange, Orleans, Rutland, Windham, Washington (sonst Jefferson) und Windsor.

Montpellier, unter 44° 7' n. Br. ist die Hauptstadt des Staats, Sitz des Gouverneurs, der Generalversammlung, des Raths und Obergerichts und eines Postamts; sie liegt am Onion, in einer von Hügeln umkränzten, aber fruchtbaren Gegend, an der Vereinigung des nördlichen und südlichen Arms des Winnooski, ist freundlich erbaut, besitzt 1 Staatenhaus, 4 Kirchen, 1 Akademie, 20 Schulen und 1 Gefängniß, und zählt 4517 Einw. Das Staatenhaus ist ein schönes, mit einem Portikus von 6 dorischen Säulen geziertes Granitgebäude von 152 Fuß Fronte. — Täglich gehen von hier Postwagen nach Burlington und Concord, und dreimal wöchentlich nach den White Mountains. — Burlington ist mährisch auf einer Landzunge gelegen, die durch die Vereinigung des Winooski oder Onion mit dem Champlain-See gebildet wird. Es ist die bedeutendste Stadt des Staats, 40 Meilen von Montpellier und 300 Meilen von New-York gelegen, zählt 5000 Einw., und enthält 1 Rathhaus, 1 Gefängniß, 2 Banken, 8 Kirchen, die Vermont-Universität, 1 Akademie und 1 weibliches Seminar. Die Umgebung der Stadt ist ungemein reizend: der ausgedehnte See mit seinen Inseln und Schiffen, und im Hintergrund die, bis zu 6000' aufsteigenden Adirondack Mountains, im Osten dagegen die ganze Kette der grünen Gebirge, mit ihren zwei höchsten Pils, den Sonnets Rump und Mansfield Mountain, gewähren einen der lieblichsten Prospekte. Dampfboote von Whitehall und St. Johns legen im Sommer täglich hier an, um Passagiere zu landen und aufzunehmen, und täglich gehen von hier Postwagen nach Alabany, Boston und Montpellier. — Middlebury, liegt an beiden Seiten und den Fällen des Otter-Creek und enthält 1 Rathhaus, 1 Gefängniß, 1 Bank, 8 Kirchen, 1 College, 2 Akademien, mehrere ausgedehnte Manufakturen und gegen 3000 Einw.; in der Nachbarschaft ist ein trefflicher Marmorbruch.

Bergennes, an den untern Fällen des Otter-Creek, freundliches Städtchen mit 3 Kirchen, 1 Bank und verschiedenen Manufakturanlagen. — Bennington, am Walloomsock, mit 1 Rathhaus, 1 Kirche, 2 Akademien, 1 Bank, und mit der Ortschaft, 3429 Einw. — Brattleboro, am rechten Ufer des Connecticut, 6 Kirchen (einer unitarischen, einer presbiterianischen oder orthodoxen, einer baptistischen, einer methodistischen, einer universalistischen und einer episkopalischen Kirche) 4 öffentlichen Schulhäusern, einer großen Irrenanstalt, die auf Actien gegründet und vom Staate unterstützt, gegen 400 Irre einschließt, der bedeutendsten von Dr. A. Wesselhöft gegründeten und geleiteten Wasserheilanstalt in den Ver. St. und 3000 Einw. — Norwich, am rechten Ufer des Connecticut, mit mehreren Kirchen, 1 Akademie, der Norwich Universität und 1800 Einw.; — eine Postwagen-Linie von Montpellier und Concord geht wöchentlich 3 mal durch das Städtchen. — St. Albans, am Champlain, mit 1 Rathhaus, 1 Gefängniß, 1 Bank, 3 Kirchen und 2702 Einw.; — die Postwagen von Burlington nach Canada gehen dreimal wöchentlich hier durch. — Castleton, 74 Meilen von Montpellier mit 2 Kirchen, 1 Akademie und einem medizinischen College. — Woodstock, mit 5 Kirchen und dem Vermont Medical-College. — Windsor, am Connecticut, mit 3 Kirchen, dem Vermont Staatsgefängniß und 2744 Einw. — Bellows Falls Village, mit 2 Kirchen, bedeutenden Manufakturen und 1130 Einw. — North-Hero, auf der gleichnamigen, langen, aber sehr zerrissenen Insel, mit 930 Einw. — Danville, an einem Zufluß des Passumsik, mit 2633 Einw. — Celsea, am Fuße der grünen Berge, mit 2000 Einw. — Rutland, mit 2808; Newfane, am Wantustigook, mit 1403 Einwohnern. — Aldburg-Springs, im Norden, auf einer in den Champlain-See vorspringenden Landzunge; eine Heilquelle, deren Wasser gegen Skropheln angewendet wird.

4. Der Staat Massachusetts.

Massachusetts, der älteste Staat der Union, liegt zwischen 41° 23′ und 43° 52′ n. Br., und zwischen 3° 20′ und 6° 55′ ö. L.; wird im N. von Vermont und New-Hampshire, im O. vom atlantischen Ozean, im S. von eben diesem, vom Staate Connecticut und Rhode-Island, und im W. von New-York begrenzt; hat von S. nach N. eine Ausdehnung von 78, von O. nach W. von 147 Meilen, und umfaßt einen Flächenraum von 8554 □Meilen oder 5,474,560 Acres. — Die Oberfläche des Landes ist von auffallender Mannigfaltigkeit; der Küstensaum ist zerrissen, aber eben, und mit mehreren Eilanden, Sandbänken und Felsenriffen umgeben; längs der Küsten findet man nur salzige Marschen, auf Flugsand; landeinwärts wird der Boden fest und fett; die Landschaft wechselt mit Hügeln und Bergen, mit Ebenen und Thälern, bis zum Connecticut, wo der Charakter sich verändert, die Berge

häufiger vorkommen, die Thäler enger werden, und alles in Bergland übergeht, das zwar magerer erscheint, als in den östlichen Gegenden, aber demungeachtet schöne Weiden und einen kräftigen Baumwuchs darbietet. Den nordwestlichen Theil des Staates durchstreicht die Taghkanuckkette der grünen Berge, deren höchster Gipfel im Staate, der Sattelberg (Saddle-Mountain), eine Höhe von 4500 Fuß erreicht. — Am Connecticut streichen sowohl östlich als westlich verschiedene abgebrochene Bergreihen hin, worunter der Hollyoke mit seinen Basaltsäulen auf der westlichen Seite, der Mount Tom, Mount Washington, die beiden Zuckerhüte (Sugar loaves Mountain), die Westfield- und Housatonick-Berge die wichtigsten sind. Die den Staat durchströmenden Flüsse sind: der Connecticut, Deerfild, Westfield, Chicopee, Merrimack, Concord, Nashua, Taunton, Charles, Blackstone und Nepenset; die merkwürdigste Bay ist die von Massachusetts, zwischen den Kapp Ann und Cod, welches letzte, eine Halbinsel bildend, sich in einem halben Zirkel um die gleichnamige Bay schlingt. Die Buchten von Boston, Plymouth und Barnstable sind die innersten Theile der Massachusetts-Bay; Buzzards-Bay, auf der Südseite von Kap Cod, erstreckt sich 40 Meilen weit ins Land hinein. Unfern der südöstlichen Küste des Staats liegen die Inseln Nantucket und Martha's Weinberg (Martha's Vineyard). — Das Klima in Massachusetts zeigt sich im Sommer heißer, im Winter kälter, als unter gleicher Breite in Europa. Die Winter sind lang und dauern vom Dezember bis gegen Ende des Monats März. Die Sommer sind kurz und außerordentlich heiß; den Frühling kennt man nicht, und der Herbst, die schönste Jahreszeit des Landes, erscheint zu Anfang oder gegen Mitte Septembers. — Ackerbau und Viehzucht gehen hier Hand in Hand; der Ackerbau ist ziemlich weit gediehen; um Boston herum sieht es einem schon seit Jahrhunderten angebauten Lande gleich. Das Hauptkorn ist der Mais, der am besten gedeiht, und auf guten Feldern 60 — 80 Bushels giebt; Waizen geräth an der Küste gar nicht, und kommt nur auf der Westseite des Connecticut fort, wo 30 — 35 Bushels der reichste Ertrag eines Acre ist; Winterroggen wird in Menge gebaut; Hafer als Pferdefutter eben so; Gerste nur wenig, und Buchwaizen nur auf Nantucket. — Hopfen, Hanf und Flachs machen bereits einen Ausfuhrartikel aus. Kartoffeln, deren Bau, weil man sie für ungesund hielt, früher sogar durch Gesetze verboten war, werden jetzt häufig gezogen, und liefern 300 — 400 Bushels vom Acre. Der Gartenbau ist nicht unbedeutend; die Obstzucht macht mit jedem Jahre größere Fortschritte; manche Landwirthe in der Nähe Bostons erzeugen jährlich 600 — 800 Barrels Cyder, und manche

Ortschaften besitzen so viele Apfelgärten, daß sie jährlich gegen 3000 Barrels Cyder zum Markt liefern. — Ueber die Hälfte des Landes besteht aus fetten und mageren Wiesen und Weiden; die schönsten breiten sich am Connecticut und Merrimack und deren Zuflüssen aus, und sind mit den nahrhaftesten Gräsern und Pflanzen bewachsen. Die Viehzucht ist in einem großen Theile des Staats Haupterwerb: das Rindvieh ist stark und milchreich; die hiesigen Pferde, obgleich von englischer oder normannischer Race, sind unansehnlich und mager, jedoch lebhaft, und werden meistens zum Reiten benutzt. Der Ackerbau wird allein mit Ochsen betrieben. Die Schaafzucht ist in neuerer Zeit durch spanische und sächsische Widder sehr veredelt worden; die Zucht der Schweine, welche wenig kostet, ist außerordentlich gestiegen, Federvieh und Bienenzucht überall im Lande zu finden. — Für Fischerei, den Stockfischfang sowohl als den Wallfischfang, ist Massachusetts der bedeutendste Staat. Er hat allein 350 Fischerfahrzeuge mit einem Gesammtgehalt von 34,040 Tons, darauf eine Bemannung von 9174 Matrosen und Schiffsbuben. Den Gesammtwerth dieser Fahrzeuge schätzt man auf 3,532,000 Dollars, und beinahe eben so hoch den Werth des jährlichen Fischfanges. Die Makrelen-Männer dieses Staates fingen im Jahre 1851 188,396 Fäßchen in amerikanischen und 141,000 in den von Lord Derby als ausschließlich britisch dargestellten Gewässern. — Der Bergbau geht allein auf Eisen und Blei; die übrigen Metalle und Mineralien, deren der Staat in Menge besitzt, werden fast noch gar nicht benutzt. — Manufakturen und Fabriken bestehen in allen Theilen des Landes, und übertreffen hinsichtlich ihrer Ausdehnung die aller andern Staaten der Union. Die beträchtlichsten bestehen in baumwollenen und wollenen Zeugen, in Leder, Tauwerk, geistigen Getränken, Eisenwaren, Hüten, Tischlerarbeiten, Papier, Oel u. s. w. Zu Lynn ist der Hauptsitz der Schuhmanufakturen; Draht wird zu Dedham verfertigt; Nägel zu Malden gemacht; Töpferwaaren zu Charlestown; Glas zu Boston und Chelmsford; wollene Waaren zu Pittsfield; Seide und Spitzenartikel zu Ipswich; Strohhüte zu Woenham, und Leder zu Northampton. Die Baumwollen-Manufakturen zu Lowell, einer Stadt von etwa 33,000 Einwohnern, beschäftigen allein über 6000 Menschen. Der Seehandel des Staats ist unstreitig der ausgebreitetste der ganzen Vereinigten Staaten; im Handel mit Landesprodukten behauptet Massachusetts den zweiten Rang. — Von öffentlichen Anlagen zur Verbesserung der Inland-Kommunikation findet man bereits an Kanälen: den Middlesex-Kanal von 27 M. Länge, der den Merrimack, 2 M. oberhalb Lowell, mit dem Boston-Hafen bei Charlestown

einigt; den Hampshire- und Hampden-Kanal, welcher den Farmington-Kanal von der Nordgrenze von Connecticut, 22 Meilen weit, nach Northampton fortsetzt, und den Blackstone-Kanal, von 45 Meilen Länge, welcher Worcester mit Providence verbindet; — an Eisenbahnen: die Quincy-Eisenbahn, die erste in den Vereinigten Staaten, welche von den Steinbrüchen 3 M. weit nach dem Neponsetfluß führt; die Boston- und Lowell-Eisenbahn von 25 Meilen Länge, und eine Zweigbahn von Wilmington nach Haverhill von 18 M.; von Lowell ist die Hauptbahn bis Nashua 15 M. verlängert, und von da nach Concord, N. H.; die östliche Eisenbahn, die von Boston nach Newburyport, 33 M. weit führt, und von da bis in den Staat Maine fortgesetzt ist; die Boston- und Providence-Eisenbahn, von 42 M. Länge, mit einer Zweigbahn von 2 M. nach Dedham, und einer andern von 11 M. nach Taunton, welche letztere, unter dem Namen der Old Colony-Eisenbahn, bis New-Bedford fortgesetzt ist; die Worcester-Eisenbahn, von 43 Meilen Länge, bildet eine Section der großen westlichen Eisenbahn, die sich bis Albany erstreckt, und die Worcester- und Norwich-Eisenbahn von 59 M. ist mit einer Dampfschifffahrtsverbindung nach New-York verknüpft. Der Betrag der verschiedenen Eisenbahnen im Staate war 1848 880 M. — Die Einwohner, gegenwärtig 985,000, sind größtentheils Anglo-Amerikaner. Der Puritanismus, der vormals über diese Provinz verbreitet war, hat sich auf dem Lande noch nicht ganz verwischt, und hier herrscht noch viele Bigotterie; doch ist der Verfolgungseifer verschwunden, der früher die Bewohner von Massachusetts auszeichnete. — Ein gewisser Freiheits- und Gleichheitssinn ist dem Massachusetter angeboren; er spiegelt sich in allen seinen Handlungen wieder, und tritt überall gleich stark hervor. Der Charakter der Landbewohner ist weit unverdorbener, als der der Bewohner der Seeplätze; die Sitten noch ziemlich rein, und das bundling und tarrying auf dem Lande nichts Anstößiges, wenn es schon aus den Städten verbannt ist. — Die Mehrheit der Einwohner bekennt sich zur Kongregation, die 350 Kirchen im Lande zählt; ihnen folgen die Baptisten mit 129 Kirchen, die Quäker, die Episkopalen mit 1 Bischof und 37 Predigern, die Presbyterianer, die Universalisten mit 100 Kongregationen, die Unitarier mit 120 Predigern, und die Methodisten. — In diesem Staate herrscht ein regerer Geist für die Beförderung der Künste und Wissenschaften; nirgends findet man so viele und gute Schulen, Akademien und Colleges als hier, und Massachusetts liefert mehr als die Hälfte der Lehrer und Professoren für alle Schulen und Lehranstalten der Union; gegenwärtig zählt man 3 Colleges: die Harvard-Universität zu Cambridge,

welche schon 1638 gegründet wurde; Williams-College zu Williamstown, und Armherst-College zu Armherst; 2 Seminarien: zu Andover, unter Direktion der Kongregationalisten, und zu Newton, welches von den Baptisten gegründet wurde; 64 inkorporirte Akademien, d. h. lateinische Schulen, und 1047, die Privatanstalten sind, und 3749 Volksschulen mit 173,659 Schülern in den Sommer- und 191,712 in den Wintermonaten. Geldwerth der Schulhäuser im Jahre 1848 2,750,000 Dollars. — In der Kultur ist Massachusetts unstreitig am weitesten fortgeschritten; hier gilt der Gelehrte, der Künstler, der Literat am meisten, und in der Gesellschaft in Boston hört man deutsch, französisch, italienisch und selbst spanisch, fast mit gleicher Fertigkeit wie englisch, von der Mehrzahl der Mitglieder sprechen. — Die Verfassung des Staats ist rein demokratisch; die gesetzgebende Gewalt besteht aus einem Senate von 40, und einem Hause der Repräsentanten von 356 Mitgliedern, welche alle Jahre vom Volke gewählt werden. Das Wahlrecht hat jeder männliche Bürger, der 21 Jahre alt ist, ein Jahr im Staate, 6 Monate im Wahlbezirke gewohnt und Staatsabgaben bezahlt hat, oder gesetzlich zur Bezahlung einer Steuer nicht verpflichtet ist. Die vollziehende Gewalt ruht in den Händen eines Gouverneurs, eines Lieutenant-Gouverneurs und eines Raths von 9 Mitgliedern, die von beiden Häusern ernannt werden; die richterliche Gewalt ist von beiden unabhängig. — Die Staatsschuld betrug am Schlusse des Jahres 1849 6,201,587 Dollars 18 Cents; davon kamen aber auf Betheiligung beim Eisenbahnbau 5,049,555 Dollars, und der Staat besaß ein Vermögen von 9,228,217 Dollars, und außerdem noch 2 Mill. Acres Land in Maine im Werthe von 1½ Mill. Dollars. Der Ertrag von Verkäufe dieser Ländereien soll theils dem Tilgungsfond, theils dem Schulfond zugewiesen werden, so lange, bis jeder von beiden die Höhe von 1 Million Dollars erreicht hat.

Massachusetts zerfällt in folgende 14 Kantone: Barnstable, Berkshire, Bristol, Duke, Essex, Franklin, Hampden, Hampshire, Middlesex, Nantucket, Norfolk, Plymouth, Suffolk und Worcester.

Die wichtigsten Städte sind: Boston, unter 42° 23' n. Br., Hauptstadt des Staats und Sitz aller Centralbehörden; auf einer Halbinsel im Innern der Massachusettsbay gelegen; mit einem herrlichen Hafen, der gegen 500 Schiffe fassen kann, dessen Eingang aber so schmal ist, daß kaum 2 Schiffe zu gleicher Zeit einlaufen können. Die Stadt ist unregelmäßig in einem Dreieck gebaut, hat meistens enge, krumme Straßen, und nur wenige öffentliche Plätze. Ein großer Theil der Stadt liegt niedrig, doch erhebt sich gegen die Mitte der Boden und trägt auf seiner Höhe die vorzüglichsten Gebäude der Stadt, unter denen sich das, mit einer Kuppel versehene Staatenhaus, das Rathhaus, das allgemeine

Hospital, 3 Markthäuser, die Faneuilhalle, die Börse, die Bibliothek, das Museum, 75 Kirchen und 2 Theater vorzüglich auszeichnen. Die Stadt zählt mit Süd- und Ost-Boston 136,871 Einwohner, welche bedeutenden Handel treiben. Im dortigen Hafen kamen während des J. 1851 von fremden Häfen 191 Schiffe, 288 Barken, 817 Brigs, 1542 Schooner, im Ganzen 2838 Fahrzeuge an, und 133 Schiffe, 349 Barken, 806 Brigs und 1580 Schooner, zusammen 2868 Fahrzeuge clarirten nach fremden Häfen. Küstenweise kamen 6334 Fahrzeuge an, und 3181 clarirten. Boston verdankt einen nicht geringen Theil seiner blühenden Schifffahrt dem Handel mit Eis. Die jährliche Ausfuhr kann man auf mindestens 60,000 Tons anschlagen. Nicht weniger als 18 Compagnien beschäftigen sich mit der Eisverschiffung nach den südlichen Häfen der Union, nach Bombay, Madras, Calcutta, Mauritius und anderen ost- und westindischen Häfen. Der Umsatz beträgt jährlich über 4 Mill. Doll. In neuerer Zeit haben sich daselbst viele Deutsche niedergelassen, von denen die meisten ihr gutes Auskommen haben. Man schätzt ihre Zahl über 5000. Es befindet sich auch eine deutsche Gesellschaft nach Art der von New-York, und die German musical society, eine Gesellschaft deutscher Virtuosen, welche im J. 1848 hinüber kam, findet großen Beifall und guten Verdienst. Auch kirchliche Gemeinschaften, orthodoxe und hiterodoxe, sind von den Deutschen gebildet worden. Ein einzelner Mann kann dort die Woche Kost und Logis für 2 Doll. haben, muß dann aber äußerst bescheidene Ansprüche machen; für 4 Doll. die Woche hat er ein hübsch möblirtes Zimmer und drei sehr gute, reichliche Mahlzeiten. Täglich gehen 2mal Wagen von Boston nach Portland und Lowell, und zwar ist nach denselben täglich Gelegenheit auf den verschiedenen Eisenbahnen. (Fahrpreis nach Portland 3 Doll.; nach Lowell 65 Cts.; nach Concord 1 D. 75 C.; nach Fitchburg 1 D. 25 C.; nach Albany 5 und 6 D. — Auf fünf verschiedenen Routen gehen täglich Wagen nach New-York (Fahrpreis von 3 — 6 D.), und eben so täglich nach Providence (Fahrpreis 1 D. 25 C.), nach New-Bedford (1 D. 50 Cts.), nach Fall-River (1 D. 45 Cts.), und nach Plymouth (für 4 D.) — Charlestown, eine Meile nördlich von Boston, liegt auf einer durch den Mystik und Charles gebildeten Halbinsel, und wird durch Brücken mit Boston, Cambridge, Chelsea und Malden verbunden. Die Straßen der Stadt, obgleich nicht regelmäßig angelegt, sind breit und mit Bäumen verziert; in der Mitte der Stadt ist ein öffentlicher Platz, um welchen die vorzüglichsten der öffentlichen Gebäude errichtet sind. Die Stadt enthält 1 Staatsgefängniß, das McLean Irrenhaus, 1 Armenhaus, 1 Stadthaus, 3 Banken, 12 Kirchen, einen Schiffsbauhof der Union, und ein Marine-Hospital, Bunkers-Hill, auf welchem ein Monument von 221' Höhe errichtet ist, in welchem eine Wendeltreppe von 294 Stufen nach der elliptischen Kammer des Glyphs führt, ist etwas nördlich von Charlestown. — Cambridge, 3 Meilen nordöstlich von Boston, besteht aus drei gesonderten Theilen: Old-Cambridge mit der Universität; Cambridge-Port, zwischen der Universität und der nach Boston führenden Brücke, und East-Cambridge, dem nördlichen Theil von Boston gegenüber. Die Stadt ist eine

der ältesten der Neu-England Staaten, wurde schon 1630 inkorporirt, und enthält 1 Rathhaus, 1 Gefängniß, 1 Staats-Arsenal, 8 Banken, 13 Kirchen, 1 Universität, Harvards College genannt, 2 Akademien und über 9000 Einw. Die erste Druckerpresse in Amerika wurde hier im J. 1639 von Stephen Day aufgestellt. — Stellwagen fahren halbstündlich zwischen hier und Boston. — Roxbury, 2 M. südlich von Boston und mit der City durch eine Landzunge verbunden; mit 16 Kirchen, 2 Banken, vielen schönen Gebäuden und gegen 12,000 Einw. — Lexington, 12 M. nordwestlich von Boston, mit 2 Kirchen, und etwa 60 Wohnhäusern. Hier wurde das erste Blut vergossen, mit welchem das Drama der Revolution eröffnet wurde, und auf dem Platze hat die Legislatur ein Monument zum Andenken der Gefallenen errichten lassen. 3mal täglich gehen und kommen Stellwagen nach und von Boston (Fahrpreis 25 Cts.) — Concord, 17 M. nordwestlich von Boston, mit 1 Rathhaus, 1 Gefängniß, 1 Bank, 2 Kirchen, 1 Akademie und 1784 Einw. — Salem, nach Boston der bedeutendste Seehafen des Staats und 14 M. von der City entfernt. Die Stadt ist auf einer Landspitze gebaut, die durch zwei Meerärme, den North und South-River, gebildet wird, und enthält 18 Kirchen, 9 Banken und 18,000 Einwohner, die bedeutende Geschäfte mit Ostindien und China unterhalten und ansehnlichen Schiffbau und Segeltuchmanufakturen betreiben. Auf einer Halbinsel unterhalb der Stadt sind die beiden Forts Pickering und Lee, und auf einer Insel vor derselben befindet sich ein Leuchtthurm. Täglich gehen von hier Stellwagen nach Boston, und eine Eisenbahn führt nach Marblehead. — Newburyport, Eingangshafen, 38 M. nordöstlich von Boston, am westlichen Ufer der Mündung des Merrimack in den Ozean, eine der schönsten Städte Neu-Englands, mit 1 Zollhaus, 8 Kirchen, 1 Akademie, 4 Banken, 1 Armenhaus, 1 Lyceum und etwa 8000 Einw. — Lowell, City, das Manchester Amerika's, 25 M. von Boston; erst 1826 gegründet, hat diese Stadt sich mit außerordentlicher Schnelligkeit gehoben und übertrifft, hinsichtlich der Ausdehnung ihrer Manufakturanlagen, alle Städte der Union. Ein Kanal von 80' Weite und 8' Tiefe, der am Pawtucket-Fall beginnt, führt das Wasser des Concord mit 30 F. Fall den Faktorien zu. Die Stadt enthält 1 Cityhalle, 1 Rathhaus, 1 Markthaus, 23 Kirchen, 3 Banken, 1 Handwerkerhalle, 1 Hospital, mehrere öffentliche Schulen und etwa 23,000 Einw. 4mal täglich gehen von hier Stellwagen nach Boston (Fahrpreis 50 C.), und 3mal täglich nach Concord. — Lynn, unweit von Boston nach Norden hin, ist für die Schuhfabrikation, was Lowell für die Baumwollenindustrie. In Lynn werden nur Frauen- und Kinderschuhe gemacht. Das Personal der Arbeiter bestand im September 1849 aus 10,656 Individuen. Verfertigt wurden 3,540,000 Paar Schuhe. Einwohnerzahl im J. 1850: 18,907. — Andover, 23 M. nördlich von Boston, mit dem bekannten theologischen Seminar, Phillips Akademie, 5 Kirchen, 2 Banken, und gegen 4000 Einw. — Plymouth, die älteste Stadt der ganzen Provinz, wo im Nov. 1620 die erste europäische Niederlassung begann; jetzt mit 1 Rathhaus, 6 Kirchen, 2 Banken, 2 Akademien und 6000 Einw.; täglich 2mal

Gelegenheit nach Boston (Fahrpreis 1 D.) — New-Bedford, Eingangshafen, 56 M. südlich von Boston, an der Westseite eines Seearms, der sich von Buzzard-Bay ins Land zieht; eine hölzerne Brücke und ein chaussirter Weg von drei Viertel Meile lang verbindet die Stadt mit Fairhaven; sie enthält 1 Rathhaus, 1 Gefängniß, 4 Banken, 1 Sparbank, 18 Kirchen und über 16,000 Einw. Der Hafen ist sicher und tief, aber schwer zugängig. Die Einwohner betreiben bedeutende Fischerei, und beschäftigen in ihr 229 Schiffe und über 6000 Matrosen. — Taunton, 36 M. südlich von Boston, am Ende der Schifffahrt des Taunton-Rivers; mit 1 Rathhaus, 1 Stadthaus, 3 Banken, 9 Kirchen, 10,000 E. und bedeutenden Eisenwerken. Stellwagen gehen von hier täglich zweimal nach Boston, New-Bedford und Fall-River. — Fall-River, 53 M. südlich von Boston, an der Mündung des gleichnamigen Flusses in den Taunton, bei dessen Einfluß in die Mount-Hope-Bay. Der Fall-River, ein Abfluß des 11 M. langen und 1 M. breiten Watuppa-Pond, hat in einer Strecke von 80 Ruthen 140' Fall und gewährt eine ungeheure Wasserkraft. Die Stadt enthält 13 Kirchen, 2 Banken, mehrere bedeutende Manufakturen und etwa 10,000 Einw.; ein Dampfboot geht zwischen hier und Providence, und täglich gehen Stellwagen nach Boston (Fahrpreis 1 D. 45 Cts.) — Worcester, 44 M. südwestlich von Boston, mit 1 Rathhaus, 4 Banken, 7 Kirchen, der Halle der antiquarischen Gesellschaft, einem Staats-Irrenhause und 15,864 Einw. — Springfield, am linken Ufer des Connecticut, 24 M. nördlich von Hartford und 98 M. westlich von Boston, mit 1 Rathhaus, 1 Gefängniß, 2 Banken, 9 Kirchen, einem Arsenal der Union, einer großen Waffenschmiede und etwa 15,000 Einw.; die Hauptstraße der Stadt erstreckt sich zwischen 2 und 3 Meilen längs dem Ufer des Flusses. Täglich gehen von hier Stellwagen; Fahrpreise: nach Boston 2 D. 75 C., nach Albany 2 D. 25 C., nach New-York 3 D. 25 C. — Northampton, am rechten Ufer des Connecticut, 93 M. westlich von Boston, eines der angenehmsten Städtchen in Neu-England, mit 1 Rathhaus, 1 Stadthalle, 2 Banken, 6 Kirchen, 1 weibliches Seminar und dem Round-Hill-Seminary, welches nach dem Plan deutscher Gymnasien angelegt ist: Einwohner zählt das Städtchen etwa 4000. — Amherst, 82 M. westlich von Boston, mit 3 Kirchen, 1 Bank, dem Amherst-College, einer Akademie und 2500 Einw. — Greenfield, 92 M. nordwestlich von Boston, am rechten Ufer des Connecticut, mit 1 Rathhaus, 1 Stadthaus, 1 Bank, 5 Kirchen, einem Knaben-Institut, einer Hochschule für junge Damen und 150 Häusern. — Williamstown, 131 M. westlich von Boston, auf unebenem Grunde, mit 1 Kirche, 1 Akademie, dem Williams-College und 68 Häusern. — Pittsfield, 151 M. von Boston und 43 von Albany, am Housatonic, welcher hier bedeutende Wasserkräfte entwickelt und mehrere Mühlen und Manufakturen in Bewegung setzt; mit 5 Kirchen, 1 Bank und dem Berkshire-Medical-Institute. — Nantucket, auf der gleichnamigen, 30 M. von der Küste entfernten Insel, mit gutem Hafen, 1 Rathhaus, 9 Kirchen, 3 Banken, 1 Athenäum, 1 Bibliothek, 1 Museum, und 1 Akademie: der „Coffin-School". Zu dem Hafen gehören gegen 150 Schiffe, die meistens in der Wallfischerei beschäftigt

sind. Ein Dampfboot geht täglich zwischen hier und New-Bedford. — Hopkington-Mineral-Spring, 77 M. von Boston, ein Sauerbrunnen, der neuerer Zeit sehr besucht wird, mit einem großen und bequemen Hotel.

5. Der Staat Rhode-Island.

Der kleinste Staat der Union, und aus drei größeren und einigen kleineren Inseln in und vor der Narraganfetbay, und einem kleinen Küstenstrich an beiden Ufern derselben bestehend, liegt zwischen 41° 22′ und 42° 3′ n. Br. und zwischen 5° und 5° 50′ ö. L., wird im N. und O. von Massachusetts, im S. vom atlantischen Ozean, und im W. von Connecticut begrenzt, hat von N. nach S. eine Ausdehnung von 48, von O. nach W. von 42 Meilen, und umfaßt einen Flächenraum von 1580 □Meilen oder 1,011,200 Acres. — Der nordwestliche Theil des Landes ist hügelig und felsig; der übrige Theil meist eben; Felsengrund scheint überall als Unterlage der Oberfläche zu dienen, die auf den Inseln 2 bis 3 Fuß tief aus fruchtbarem Thongrund besteht. Das Innere des Landes taugt am besten zum Wiesenbau, und enthält viel magern und rauhen Boden, vorzüglich am Connecticut, wo feinkörniger Granit häufig zu Tage ausbricht; die Gegend um die Narraganfetbay herum ist von ungemeiner Fruchtbarkeit. — Der Providencefluß, welcher durch die Vereinigung des Pawtuket und Patuxet gebildet wird, und der Taunton durchschneiden den Staat, und münden sämmtlich in die Narraganfetbay, die gegen 30 Meilen weit ins Land hinein tritt und sich in den drei Bayen Providence, Bristol und Mount-Hope endigt. In der Hauptbucht liegen mehrere bedeutende Inseln: Rhode-Island, von welcher der Staat seinen Namen erhalten hat; 3 Meilen von dieser Connonicut, und gegen Norden Prudence-Island. Block-Island, welches ebenfalls zu diesem Staate gehört, liegt in der offenen See, und ist 10 Meilen lang und 4 breit. Fünf Häfen liegen in der Narraganfetbay: Newport, Providence, Patuxet, Pristol und Waaren. — Rhode-Island hat das gemäßigtste Klima unter den atlantischen Staaten; sowohl im Sommer als im Winter wird die Temperatur durch die Seewinde gemildert; auf dem Festlande, mehr landeinwärts ist das Klima aber wie in Massachusetts. — Der Landbau wird wie in Massachusetts betrieben, und liefert Mais, Roggen, Gerste, Hafer und etwas Waizen. Viehzucht gedeiht herrlich; man hat schöne Rinderheerden und bereits eine bedeutende Schaafzucht; Obst liefert der Staat in Menge. Die Wälder enthalten Fichten, Eichen, Birken, Ahornbäume, Cypressen, Ulmen, Pappeln, Lin-

den u. s. w. Unter den Mineralien findet man Eisen und etwas Kupfer; Kalk bricht man um Providence; Marmor und Graphit sind ebenfalls vorhanden, und im Norden des Staats ist ein ansehnliches Kohlenlager entdeckt. Der Kunstfleiß hat bereits bedeutende Fortschritte gemacht; Manufakturen in Baumwolle und Wolle sind in Menge vorhanden; Baumwollenspinnereien sind gegen 209 im Staate, mit 518,817 Spindeln; Webstühle bereits über 5000 im Gange. Wollenmanufakturen sind zu Warwick und Portsmouth; Hutfabriken, Papiermühlen, Leinenmanufakturen, Eisengießereien, Branntwein- und Rumbrennereien, Wallrath- und Talglichtfabriken, Sägemühlen und Segeltuchfabriken sind schon in Menge vorhanden. Der Handel des Staats ist bedeutend und wird durch 62 Banken unterstützt; die vorzüglichsten Ausfuhrartikel bestehen in Bauholz, Rindern, Pferden, Butter, Käse, Fischen, Rum, und baumwollenen und leinenen Waaren. — Von öffentlichen Anlagen sind zu erwähnen: der Blackstone-Kanal, welcher Providence mit Worcester, Mass., verbindet; die Providence-Boston-Eisenbahn, und die 47 Meilen lange Providence-Stonington-Eisenbahn, welche beide durch Dampfbootanschluß mit New-York in Verbindung stehen. — Die Einwohner stammen ursprünglich aus Massachusetts, zu welchen sich später Ankömmlinge aus andern Staaten der Union, aber nur wenige europäische Einwanderer gesellten; ihre Zahl betrug im Jahre 1850 147,543; sie haben einen regen Unternehmungsgeist, und gehören, der Religion nach, größtentheils zu den Baptisten. Die Baptisten haben 20 Kongregationen, 18 Geistliche und 9 andere unter verschiedener Benennung; die Kongregationalisten 16 Kongregationen mit eben so vielen Geistlichen; die Episkopalen 16 Kongregationen und 18 Geistliche, und die Methodisten 10 Prediger; alle andern Sekten haben nur einzelne Kirchen. Für Schulen ist sehr gesorgt: in Browns University zu Providence, und in einer Hochschule, die den Charakter eines College angenommen hat, befinden sich 324 Studenten, in 55 Akademien 3752 Studenten, und in 332 Schulbezirken 22,477 Schüler. Der Schulfond beträgt 51,300 Dollars, und der Staatsschatz zahlt jährlich für Schulen 35,000 Dollars. Die Gesammtausgabe für Schulen ist 86,554 Dollars. Während der letztverflossenen sechs Jahre sind für den Bau von Schulhäusern 148,254 Dollars verausgabt worden. — Nach der im November des Jahres 1842 und seit Mai 1843 in Kraft getretenen revidirten Verfassung ruht die gesetzgebende Gewalt in den Händen der General-Versammlung, aus Senat und Repräsentantenhaus bestehend. Der Senat, in welchem der Gouverneur den Vorsitz führt, besteht aus dem Gouverneur, dem Lieutenant-Gouverneur und einem Mitgliede für

jede der 31 Towns. Das Repräsentantenhaus zählt 69 Mitglieder und darf nicht über 72 haben. Gouverneur (Gehalt 400 Dollars), Senat und Repräsentanten werden jährlich gewählt. Das Wahlrecht ist geknüpft an einen Aufenthalt von 6 Monaten an dem Orte der Wahl und an den Besitz eines Eigenthums von 137 Dollars Werth, oder 7 Dollars jährlichen Ertrag, oder an die Bezahlung einer direkten Steuer von wenigstens 1 Dollar jährlich. Die Farbe schließt nicht von den Wahlen aus. Die Richterstellen werden von der vereinigten Gesetzgebung besetzt, welche diese Aemter für erledigt erklären kann. Der Staat ist schuldenfrei.

Rhode-Island, welches früher in das eigentliche Rhode-Island und in die Providence-Plantations geschieden wurde, zerfällt gegenwärtig in die fünf Kantons: Bristol, Kent, Newport, Providence und Washington.

Die bedeutendsten Städte sind: **Providence**, unter 41° 5′ n. Br., an der Narraganſetbay, 30 Meilen von der See, mit 41,541 Einw.; sie besteht aus 2 Theilen, die durch den Naſſaſuk getrennt, durch eine schöne Brücke aber wieder vereinigt werden; besitzt 33 Kirchen, 1 Rathhaus, 1 Staatenhaus, 23 Banken, 1 Staatsgefängniß, 1 Hospital, 1 Theater, 1 Zollhaus, 1 Athenäum, mehrere Akademien, und eine höhere Lehranstalt, Browns University, deren Gebäude auf einem Hügel am obern Ende der Stadt liegen; die Stadt enthält viele Manufakturen, besonders in Baumwolle, Branntweinbrennereien, und Zuckerraffinerien. Dampfboote gehen täglich von hier nach New-York (Fahrpreis 2—3 D.), Newport und Fall-River; Stellwagen nach Boston (1 D. 25 C.), Stonnington und Worcester, und Postwagen täglich nach Newport und New-Bedfort, und 3mal wöchentlich nach Hartford. — **Newport**, unter 41° 29′ n. Br. auf der Insel Rhode, Hauptstadt des Staats, mit 5563 Einw., 1 Staatenhaus, 13 Kirchen, 7 Banken, und bedeutender Rhederei und Handel, der aber früher, als der Sklavenhandel noch betrieben werden durfte, ansehnlicher war. Die dortigen Seebäder sind wegen des angenehmen Klima's der Insel, der hübschen Umgebungen und der Fische (60 verschiedene Arten von Fischen und Schaalthieren werden zum Verkauf ausgeboten) im Sommer sehr besucht. Dampfboote gehen täglich von hier nach New-York, und 3mal wöchentlich nach Bedford. — **Waonsocket Falls**, 15 M. nordwestlich von Providence, an den Fällen des Blackstone, mit zahlreichen Manufakturen, 9 Kirchen, 2 Banken und 4300 Einw.; — der Blackstone-Kanal geht durch das Städtchen. — **Pawtucket**, an beiden Seiten des gleichnamigen Flusses, eine blühende Manufakturstadt mit 9 Kirchen, 3 Banken, 12 Baumwollen-Manufakturen und 6283 Einw. — **Warwick**, an der gleichnamigen Bay, mit 6726 Einw.; — **Bristol**, an der Bristolbay, mit einem Hafen, ansehnlicher Rhederei und 4409 Einw.; — **South-Kingston**, am Eingang der Narragansetbay, wo abwechselnd mit Providence, ein Jahr um das andere die Generalversammlung ihre Sitzungen hält, mit 3717 Einw.; — **Charlestown**, auf beiden Seiten des Charles,

mit 1304 weißen und 920 indianischen Einw., die im südlichen Theile der Stadt wohnen und 4 Baptistenkirche und 1 Schule haben.

6. Der Staat Connecticut.

Connecticut, der letzte der Neu-England-Staaten, liegt zwischen 41° und 42° 2′ n. Br. und zwischen 3° 16′ und 5° 11′ ö. L.; gegen N. grenzt er an Massachusetts, gegen O. an Rhode-Island, gegen S. an den Sund von Long-Island, und gegen W. an den Staat New-York. Seine größte Ausdehnung von N. nach S. beträgt 52, und von O. nach W. 88 Meilen; sein Flächenraum beträgt 4723 □Meilen oder 3,012,720 Acres. — Der Boden ist mannigfaltig und größtentheils [illegible]; mit angenehmen Höhen untermischt; und nach NW. zu bergig. Das ganze Land besteht eigentlich aus sechs Hügel- und Bergreihen und drei Hauptthälern, durch welche sich die Flüsse Connecticut, Themse und der Housatonick oder Stratfort hinabschlängeln. Die erste Bergreihe befindet sich auf der Westseite des Stratford, und besteht aus ziemlich schroffen Bergen; der zweite, dritte und vierte Höhenzug ziehen sich nach Milford und Newhafen hin, und der letztere derselben begrenzt die Westseite des Connecticut Thales. Alle diese Reihen sind eine Fortsetzung der grünen Berge, welche sich durch Vermont erstrecken. Zwischen dem Connecticut und der Themse, und auf der östlichen Seite des letztern Flusses, ziehen zwei andere Hügelreihen herab, die in einiger Entfernung von der Küste ihr Ende erreichen. Keines dieser Gebirge hat hohe Spitzen, und der Lanthorn Hill, Pisgo und West-Mountain sind die beträchtlichsten. Die Bergreihen sind alle kulturfähig: zwischen denselben befinden sich äußerst fruchtbare Strecken, worunter sich die Niederungen am Connecticut am meisten auszeichnen. Man benutzt sie hauptsächlich zum Wiesenbau; gegen die Küste hin befinden sich einige sandige Flächen. Das Klima hat sehr viel Aehnlichkeit mit jenem von Massachusetts; die Winter dauern bis im März, und im Sommer ist die Hitze außerordentlich; zuweilen aber treten kalte Nächte ein, die dem Bau des Getraides nachtheilig sind. Der hiesige Landbau liefert Mais, Roggen, Waizen, Hafer und Gerste; Flachs, Obst und Cyder werden in Menge gewonnen. Unter den Erzeugnissen des Thierreiches findet man viel Rindvieh, Pferde, Maulesel, Schafe, Schweine und Geflügel. In den Waldungen findet man größtentheils Fichten, Tannen, Nußbäume, Eichen, Birken, Buchen, Ahornbäume, Cypressen, Eschen, Platanen; den rothen Maulbeerbaum, Ulmen, Pappeln, Linden u. s. w. Der Mineralreichthum des Lan-

des ist nicht unbedeutend, Eisen, Blei, Kupfer, Zink, gediegener Wismuth, Chrysoberill u. s. w. werden in Menge gefunden, doch nur erst Eisen benutzt. Zu Stafford sind die berühmtesten mineralischen Quellen von ganz Neu-England. — Der Gewerbsfleiß macht außerordentliche Fortschritte; der Staat enthält bedeutende Wollen-, Baumwollen- und Leinwandmanufakturen, besonders zu New-London und zu Newhaven; Eisenwerke, Glas-, Knopf- und Gewehrfabriken, Papier-, Pulver- und Tabacksmühlen u. s. w. Der Handel des Staats ist bedeutend, und wird durch 33 Banken, mit einem Kapital von 8,832,000 Dollars unterstützt; die meisten Geschäfte werden mit Westindien gemacht, und Fleisch, Rindvieh, Maulesel, Käse, Butter, Mais, Rogge[illegible], Lichter, Seife u. s. w. sind die vorzüglichsten Ausfuhrartikel. — Die Zahl der Einwohner betrug 1840 309,978, 1850 371,982. Sie sind größtentheils wohlhabende Landleute und Handwerker, Fabrikanten und Schiffer, und ihr Charakter ist unverdorbener, als man ihn in den übrigen Seeprovinzen findet; sie sind größtentheils Kongregationalisten, Baptisten, Episkopalen und Methodisten. — Für den Unterricht hat man in Connecticut von jeher sehr gesorgt, und es ist nicht übertrieben, wenn man behauptet, daß kein anderer Staat auf Erde verhältnißmäßig so viel für das Schulwesen gethan hat wie Connecticut. Die Anzahl der Towns oder Stadtgemeinden beträgt 146, der Schulgenossenschaften 217, der Schuldistrikte 1649. Der Schulfond ergab am 2. September 1849 einen Bestand von 2,076,602 Dollars; der Zinsenbetrag für 1850 137,449 Dollars, 10,000 Dollars wurden 1849 für ein Schullehrerseminar angewiesen. Im Ganzen hat der Staat 3 Colleges, zu New-Haven, Hartford und Middletown, 127 Akademien und lateinische Schulen und 1649 Volksschulen. Das vornehmste Kollegium des Staats ist „Yale's-College", eine der bedeutendsten Universitäten der Union, mit welcher eine medizinische Schule verbunden ist. An Kanälen und Eisenbahnen sind jetzt im Lande vollendet: der Farmington-Kanal, welcher sich von New-Haven 56 Meilen bis zur Nordgrenze des Staats erstreckt, und von da bis Northampton, Mass., fortsetzt; der Enfield-Kanal, der 5½ Meilen weit die Fälle des Connecticut umzieht; die Norwich-Worcester-Eisenbahn, von 58½ M. Länge; die New-Haven-Hartford-Eisenbahn von 36 Meilen, welche sich bei Springfield an die westliche Massachusettsbahn anschließt, und die Housatonic-Eisenbahn, die sich von Bridgeport nach North-Canaan erstreckt, und sich später bei West-Stockbridge an die westliche Bahn von Massachusetts anschließen wird. — Die Staatsverfassung von Connecticut ist rein demokratisch. Die aus einem Senat und einem Hause der Abgeordneten gebildete General-Ver-

sammlung hat die gesetzgebende Gewalt. Der Senat besteht aus nicht weniger als 18 und nicht mehr als 24 Mitgliedern, welche von den Kantons gewählt werden. Das Haus der Repräsentanten erhält seine Mitglieder durch die Wahl der Stadtschaften, von denen die älteren jede zwei, die jüngeren einen Repräsentanten wählen. Senatoren und Abgeordnete, Gouverneur (Gehalt 1100 Dollars) und Lieutenant-Gouverneur werden vom Volke auf ein Jahr gewählt. Wähler ist jeder 21jährige Bürger, welcher im Staate ein Freigut von 7 Dollars jährlicher Einkünfte besitzt, ein Jahr lang vorher in der Miliz gedient und eine Steuer während dieser Zeit bezahlt hat, und unbescholtenen Rufes ist. Auch muß er in der Stadtschaft, in welcher er sein Wahlrecht ausüben will, 6 Monate lang vor der Wahl gelebt haben. Die vollziehende Gewalt hat der Gouverneur, resp. sein Ersatzmann, der Lieutenant-Gouverneur, welch letzterer dem Senate präsidirt. Die Sitzungen der Generalversammlung werden alljährlich im Mai, abwechselnd in Hartford und New-Haven, gehalten. Die Richter werden auf Lebenszeit von der Gesetzgebung eingesetzt, können aber durch den Gouverneur nach dem Votum derselben entfernt werden, wenn zwei Drittel Stimmen sich vereinigen. Die Staatsschuld betrug 1849 11,565 Dollars. — Connecticut zerfällt in die 8 Kantons: Fairfield, Hartford, Litchfield, Middlesex, New-Haven, New-London, Tolland und Windham, und folgende sind die bedeutendsten Städte des Landes:

New-Haven, Hauptstadt des Landes, unter 41° 18' n. Br., an der Mündung des Mill in die Newgate-Bay, eine niedliche, gegen 900 Häuser zählende Stadt, mit 16,366 Einwohnern, 1 Staatenhaus, 20 Kirchen, 1 theolog. Seminar, dem Yales-College (der reichhaltigsten mineralogischen Sammlung der Union), vielen Manufactur- und Fabrikanstalten, und einem guten geräumigen, wenn auch etwas seichten Hafen; Dampfboote gehen täglich von hier nach New-York, Stellwagen nach Boston, und Postwagen täglich nach New-York, und 3mal wöchentlich nach New-London. — **New-London**, unter 41° 25' n. Br., auf dem westlichen Ufer der Themse, 3 Meilen vom Meere, und 120 M. von New-York, mit 1 Gerichtshaus, 1 Zollhaus, 3 Banken, 1 Armenhaus, 2 Markthäusern, 9 Kirchen, und 9000 Einw., die sich größtentheils von der Rhederei, Fischerei und dem Handel mit Westindien und den südlichen Staaten ernähren; bedeutende Töpfereien und Hutfabriken. Der Hafen ist der beste im Staate und zur Aufnahme der größten Schiffe geeignet. Dampfboote gehen täglich von hier nach New-York, und in Verbindung mit Stellwagen täglich nach Boston; Postwagen 3mal wöchentlich nach Stonington, Providence, Hartfort und New-Haven. — **Hartford**, zweite Hauptstadt des Staats, am westlichen Ufer des Connecticut, 50 Meilen von seiner Mündung, ist wegen ihres Ackerbaues und ihrer Färbereien und Wollenma-

nufakturen berühmt; sie besitzt 1 Staatenhaus, 1 City-Halle, 5 Banken, 2 Markthäuser, 1 Athenäum, 1 Taubstummen- (die erste in den Vereinigten Staaten) und 1 Irren-Anstalt, Washingtons-College, 13 Kirchen, 1 Staatsarsenal, gutgebaute, meist hölzerne Häuser, und über 17,000 Einw. Der Connecticut trägt bis zur Stadt Schiffe; die Stadt treibt daher Rhederei, und besitzt selbst über 10 000 Tonnen zur Schifffahrt. — **Norwich**, auf einer Erdzunge, zwischen dem Yantic und Quenebough, und aus 3 Theilen: Chelsea, der City und Beauhill bestehend, mit 1 Gerichtshaus, 4 Banken, 8 Kirchen, 3 Akademien, 1 Postamt und 6000 Einw.; in der Nähe sind bedeutende Mühl- und Eisenwerke. — Die Fälle des Yantic, in der Nähe der Stadt, sind wild und romantisch; von einem hohen hervortretenden Felsen, welcher den Fuß der Fälle überragt, wurden die Mohican-Krieger von den sie verfolgenden Narragansets in den Abgrund getrieben. Die Stadt gehörte früher den Mohican-Indianern, und noch jetzt zeigt man die Gräber ihrer Könige oder Häuptlinge. — Stellwagen gehen täglich von Norwich nach Boston, und Dampfboote täglich nach New-York. — **Stonington**, 71 Meilen von Newhaven, auf einem felsigen Vorsprung, der sich gegen eine halbe Meile in den Sund erstreckt, mit einem guten Hafen, 2 Kirchen, 2 Akademien, 1 Bank und 1383 Einwohnern; tägliche Dampfbootverbindung zwischen hier und New-York. — **Stafford Springs**, an einem kleinen Arme des Willimantic, 24 Meilen nordöstlich von Hartford, die kräftigsten Stahlquellen der Union, und häufig besucht. Während der Kurzeit gehen täglich Stellwagen zwischen den Quellen und Hartford. — **Middletown**, am rechten Ufer des Connecticut, am Schluß der Schifffahrt, mit 1 Gerichtshaus, 1 Zollamt, 3 Banken, 8 Kirchen, 2 Akademien, der Wasleyan-Universität, bedeutenden Manufakturen und Fabriken und 7210 Einwohner; — **Bridgeport**, an der Westseite eines Armes des Long-Island-Sundes, 62 Meilen nordöstlich von New-York, mit 5 Kirchen, 2 Banken, mehreren ausgedehnten Manufakturen und 7000 Einwohnern; Dampfbootverbindung täglich mit New-York. — **Litchfield**, 33 Meilen von Hartfort, angenehm auf dem Gipfel eines Hügels am Great Pond gelegen, mit 1 Rathhaus, 2 Kirchen, 1 Akademie, 1 Bank, vielen Mühl- und mehreren Eisenwerken, und, mit der Ortschaft, mit 4038 Einwohnern; — **Brooklyn**, am Quenebough, mit 1478 Einwohnern; — **Tolland**, am Seunganing, mit 1562 Einwohnern; — **Fairfield**, zwischen dem Sagatuk und Sabeo, und aus 4 Abtheilungen bestehend, mit 1 Rathhaus, 6 Kirchen, 1 Akademie und 3294 Einw.

II. Die vier mittleren Staaten.

7. Der Staat New-York.

Dieser Staat, in welchem sich im Jahre 1614 Holländer ansiedelten, und ihm den Namen Neu-Niederland gaben, liegt zwi-

schen 40° 35′ und 45° n. Br. und zwischen 5° östl. und 2° 54′ westl. Länge; er grenzt im N. an den Ontario-See, Ober- und Unter-Canada, im O. an Vermont, Massachusetts und Connecticut, im SO. an den Long-Island-Sund und den Ozean, im S. an New-Jersey und Pennsylvania, und im W. an den Erie-See und den Niagara, welcher das Land von Ober-Canada scheidet. Die größte Ausdehnung des Landes von N. nach S. beträgt 265, von O. nach W. 351 Meilen; der Flächen-Inhalt 47,163 □Meilen oder 30,184,320 Acres. — Die Gestaltung des Landes ist mannigfaltig. — Gegen SO. ist die Oberfläche mit angenehmen Anhöhen untermischt; in der Mitte bergig; gegen NW. wellenförmig, gegen die Seen hin flach, und hügelig am südlichen Ende. Die den Staat durchziehenden Bergketten sind sämmtlich Zweige der Apalachen, und bestehen aus mehreren Ur-, Gang- und Flötzgebirgen; die Taconic-Mountains streichen längs der Ostseite des Hudson, und enthalten bedeutende Eisen- und Steinkohlenlager; die Katskill-Mountains, ein hohes Gebirge, dessen höchste Spitzen, der High Peak 3019, und der Round Top 3105 Fuß erreichen, zieht sich längs der Westseite des Hudson, und ist eine Fortsetzung des hohen Landrückens, der, aus Canada kommend, in mehreren Zügen den Champlain begleitet; an diese schließen sich im Süden die Hochländer, eine niedere Berggruppe, die nirgends über 1600 Fuß sich erhebt. Unterhalb der City New-York erheben sich die sogenannten Neverfink Heights, die nach New-Jersey übergehen; die Shawangunk-Mountains durchziehen den Kanton Ulster und streichen nach Süden; die Tripp-Hills durchziehen Montgomery und Saratoga, und die Gooseberry-Hills streichen längs der Nordseite der Susquehannah. Alle diese Bergzüge sind, so wie die übrigen Landrücken, meistens gut bewaldet, und bestehen zum Theil aus Urgebirgen, worin Granit, Gneiß, Thon- und Glimmerschiefer vorherrschend sind, längs dem Mohawk und Ontario aber findet man Hügel von sekundärer Bildung und aufgeschwemmte Erdlager, die an einigen Stellen einen fetten, an andern einen sandigen Boden bilden. Der Boden von Long-Island ist auf seiner westlichen Seite von den Fluthen des Hudson, und auf seiner östlichen vom Meersande gebildet worden. — New-York hat nur eine geringe Küste, da, wo sich der Hudson in das Meer ergießt, und Long-Island den nach ihm benannten Sund bildet. Eine Menge größerer und kleinerer Flüsse, unter denen der Hudson, Mohawk, Black, Oswego, Geneseee, St. Lorenz, Susquehannah, Delaware, Alleghany, Chenango und Tioga die beträchtlichsten sind, durchschneiden den Staat, und nehmen zum größten Theil hier ihren Ursprung. Der wichtigste für den Staat ist der Hudson, der seinen Lauf ge-



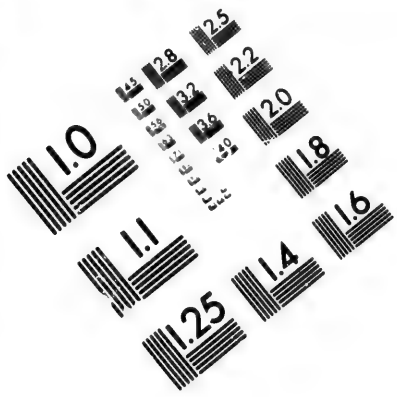

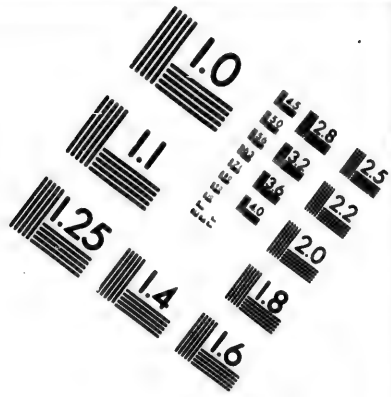

IMAGE EVALUATION TEST TARGET (MT-3)

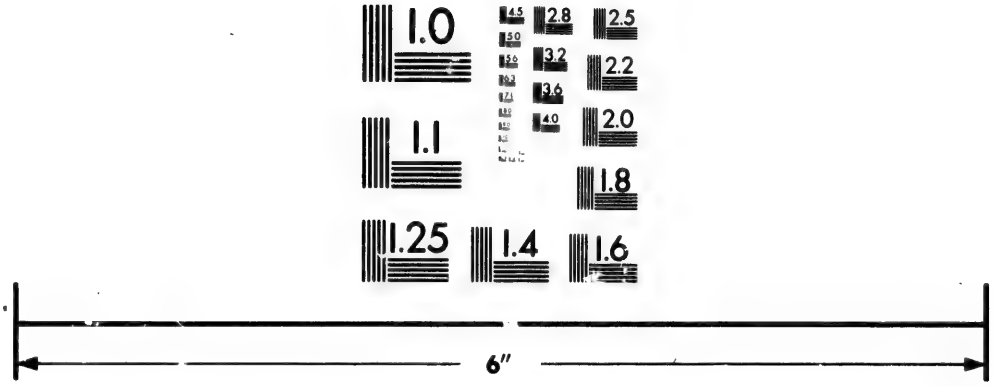

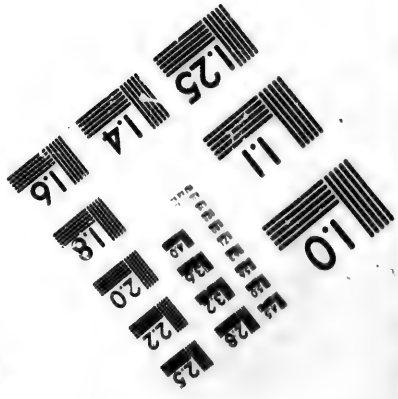

Photographic Sciences Corporation

23 WEST MAIN STREET
WEBSTER, N.Y. 14580
(716) 872-4503

CIHM/ICMH
Microfiche
Series.

CIHM/ICMH
Collection de
microfiches.

Canadian Institute for Historical Microreproductions / Institut canadien de microreproductions historiques

© 1981

rade nach Süden nimmt, und etwa 324 Meilen lang ist. Bei seinem Durchbruch durch die Berge von Kittating, in den sogenannten Hochländern, bildet er einige schöne Naturscenen; dort fließt er in einem 1800 Fuß breiten Kanale, der auf beiden Seiten mit fast senkrechten hohen Bergwänden besetzt ist, breitet sich weiter hinab in den sogenannten Tappan-See aus, welcher 5 Meilen breit ist, und fließt sodann durch eine 23 Meilen lange und 50 Fuß hohe Felsenmauer hindurch, theilt sich am obern Ende der Insel Manhattan in zwei Arme, von denen der eine der Ost-, der andere der Nordfluß (East und North river) genannt wird. Der Nordfluß fließt nördlich und westlich um die Insel New-York herum, und östlich strömt der Ostfluß herab, dessen Wasser durch die Fluthen der Meerenge von Long-Island vermehrt werden. Bei der Stadt New-York, dieser Insel gegenüber, ist er 2400 Fuß breit, und bei seiner Einmündung in den Sund von Long-Island befindet sich das sogenannte Höllenthor (Hellgate), eine reißende, durch hervorragende Felsenmassen gebildete Stromschnelle, welche der Schifffahrt sehr gefährlich ist. Unterhalb New-York vereinigen sich beide Flüsse wieder, und bilden dann die Bay gleichen Namens. Die Fluth steigt im Hudson bis nach Albany, 160 Meilen von seiner Mündung hinauf, bis wohin er Fahrzeuge von 80 Tonnen trägt, dort mündet der große Erie-Kanal in ihn, welcher New-York mit dem Erie-See verbindet. — Die westliche Grenze bildet der Erie-, einen Theil der nördlichen der Ontario-See, und im Osten der Champlain-See, welcher auf seiner westlichen Seite mit hohen Felsenufern umgeben ist, und durch einen Kanal mit dem Hudson verbunden wird, einen Theil der östlichen Grenze. Im Innern des Landes befinden sich die Landseen: Oneida, Skeneateles, Cayuga, Seneca, Canandagua, Owasco, Chataughque und der St. George, welcher letzterer mit dem Champlain in Verbindung steht. Die wichtigsten Inseln längs der unbedeutenden Küstenstrecke, die zum Staate gehören, sind: Long-Island, eine von O. nach W. 120 Meilen lange Insel, die eine Durchschnittsbreite von 15 Meilen hat, und an deren östlichen Seite die kleinen Inseln Fisher, Shelter und Robin's liegen; Staaten-Island, südwestlich vom Hafen New-York, ist 18 Meilen lang und 8 Meilen breit; Manhattan-Island, auf welcher die City New-York steht, ist 13½ Meilen lang und hat eine mittlere Breite von 1½ Meilen, und Grand-Island, im Niagara, ist 12 Meilen lang, und 2 — 7 Meilen breit. — So wenig Häfen der Staat hat, so vortrefflich sind diese: der Hafen von New-York ist einer der schönsten der Union; an der Barre von Sandy Hook hat er immer noch von 21 bis 27 Fuß. Sag Harbour, an der Ostseite, und Brooklyn,

an der Westseite von Long-Island, sind gute Häfen; Sackets-Harbour hat einen trefflichen natürlichen, Oswego einen ausgezeichneten künstlichen Hafen, am Ontario-See, und am Erie-See werden Buffalo und Dunkirk zu den besten Häfen gezählt.

Das Klima ist außerordentlich veränderlich, im Ganzen genommen aber gesund. Zwischen den Gebirgen ist der Winter anhaltend und strenge, im Westen aber milder als am Ozeane. Die Winter beginnen in der Regel mit dem 4. Dezember und stehen bis Mitte März, in welchem Monat die Vegetation beginnt. Die Sommer sind meistens trocken, zuweilen drückend schwül, und häufig von heftigen Gewittern heimgesucht; die angenehmste Jahreszeit ist der Herbst, der vom 1. Oktober bis gegen Ende November dauert. — New-York unterhält einen ausgebreiteten Ackerbau, und sein Boden ist für den Anbau aller Cerealien geeignet. Die fruchtbarsten Gegenden sind, außer einigen Strichen auf Long-Island, die Niederungen am obern Hudson, am Mohawk, am Genesee und Seneca, und um die westlichen Seen herum. — Waizen liefert daselbst 25 bis 30fältig, Mais 30 bis 60, ja am Genesee-See gegen 100 Bushels; Roggen wird nur hie und da gezogen und giebt 40 — 50 Bushels wieder; Gerste giebt ein reichliches Korn, 60 Bushels vom Acre; Hafer schüttet 40 — 50fältig, Erbsen werden viel gebaut, doch ist ihr Ertrag ungewiß, und 30 Bushels vom Acre werden für eine gute Erndte gerechnet; Kartoffeln, Rüben, Kürbisse, Melonen und Zwiebeln werden in Menge gebaut; Hanf und Flachs werden im Großen gezogen; Tabak nur wenig gebaut. Alle Ackerfrüchte reifen schnell, und Mißwachs ist selten. Garten- und Obstbau wird sehr gepflegt, [viele Tausend Barrel [Fässer] Aepfel wurden 1851 nach Ohio und den südlichen Staaten gesendet], und die Baum- und Saamenschulen auf Long-Island sind im Stande, alle Staaten mit Setzlingen und guten Stämmen zu versehen. Auch Seidenzucht und Weinbau ist begonnen worden. — An Wiesen und Weiden ist Ueberfluß; der Futterkräuterbau breitet sich immer mehr aus, und die Viehzucht ist beträchtlich. Einen wichtigen Zweig der Landwirthschaft bildet seit einem Jahrzehnt die Käsebereitung, welche bereits zur Grundlage eines bedeutenden Handels nach Europa, besonders nach England, theilweise auch schon nach den deutschen Nordseehäfen geworden ist. Die Waldungen sind noch immer bedeutend, besonders reich an mächtigem Bauholz sind die westlichen Theile des Staats; sechs Gattungen Nußbäume sind dort zu Hause; die amerikanische Linde bildet in einigen Theilen des Staates zwei Drittel der ganzen Wäldermasse; vierlei Magnolien, der virginische Rothschaum, der Tulpenbaum und die herrlichsten Eichenarten kommen dort

ebenfalls vor; wenigstens 5,000,000 Acre Landes enthalten den Zuckerahorn, und liefern jährlich eine beträchtliche Menge (1845: 4,218,782 Pfund) Zucker. — Unter den Mineralien des Landes findet man Eisen, Zink, Kupfer, Schiefer, Gyps, Marmor, Serpentin u. s. w. Alle Versuche aber, Steinkohlen zu finden, sind bis jetzt vergeblich gewesen. Ergiebige Salzquellen sind zu Salina am Oswego, und mineralische Quellen sind zu Saratoga und Ballston. — Im Kunstfleiß steht New-York keinem Staate nach; Manufakturen und Fabriken in Wolle, Baumwolle, Linnen, Eisen und Glas bestehen schon in Menge; Pottaschsiedereien, Mahl- und Sägemühlen sind in allen Theilen des Landes, Papierfabriken, Pulvermühlen, Gerbereien, Potterien, Brau- und Brennereien u. s. w. bereits in großer Menge vorhanden. Auf dem Lande fehlt es noch an Handwerkern, und selbst in den größern Städten sind dieselben noch nicht überflüssig; Arbeiter finden daher stets Beschäftigung und Verdienst, und überall ein gutes Taglohn von 1 bis 2 Dollars. — Der Handel des Staats ist von dem größten Umfange und wurde im Jahre 1848 durch 146 Banken, größere und kleinere, mit einem Grundkapital von 89,552,294 Dollars unterstützt. Die City New-York ist unstreitig der bedeutendste Handelsplatz in der ganzen Union, und die Ausfuhren derselben beliefen sich 1846 auf 85,823,072, die Einfuhren auf 61,012,336 Dollars. — Vielzählige Kanäle, Eisenbahnen und Straßen erleichtern den Verkehr im Innern, und der Seehandel verbindet New-York mit allen Theilen der Welt. — An Kanälen bestehen bereits: der große Erie-Kanal, welcher 1817 begonnen und 1824 vollendet wurde; er erstreckt sich von Albany bis Buffalo, 363 Meilen weit, und erforderte zu seiner Herstellung 7,143,789 Dollars; der Champlain-Kanal, welcher sich von Albany nach Whitehall 79 Meilen weit zieht; — der Oswego-Kanal, 38 Meilen lang, von Syracuse nach Oswego; — der Cayuga- und Seneca-Kanal, von 21 Meilen Länge, welcher sich von Montezuma nach Geneva zieht; — der Chemung-Kanal, welcher sich von Elmira nach dem Seneca-See erstreckt, und einschließlich eines Zubringers (Feeder) nach Painted Post, 39 Meilen Länge hat; — der Crooked-Lake-Kanal, von 8 Meilen Länge, welcher den Crooked Lake (krummen See) mit dem Seneca-See verbindet; — der Chenango-Kanal, welcher sich 97 Meilen weit von Binghamton nach Utica erstreckt. Alle hier genannten sind Zweige des großen Erie-Kanals, bilden mit denselben eine Länge von 656 Meilen, und kosten mit ihm herzustellen 11,962,711 Dollars. — Der Black-River-Kanal führt von Rome, am Erie-Kanal, bis zum Fuß des hohen Fall des Black-River, bei Lyons, 35 Meilen weit, hat einen schiffbaren Zubrin-

ger von 11 Meilen, und kostete, einschließlich der 40 Meilen langen Verbesserung der Flußschifffahrt bis Carthage, 1,688,427 D. herzustellen. Der Genesee- und Alleghany-Kanal, welcher sich von Rochester 107 Meilen weit bis Olean, am Alleghany, erstreckt, einen Zweig-Kanal von 15 Meilen hat, und dessen Herstellungskosten auf 2,002,285 Dollars angeschlagen sind. Der Delaware- und Hudson-Kanal, welcher bei Eddyville, am Rondout Creek, in der Nähe des Hudson beginnt, bis Honesdale, am Lackawaxen, reicht, bis zum und durch den Delaware führt, und 2,200,000 Dollars herzustellen kostet. Von der großen Anzahl im Lande projektirter Eisenbahnen sind folgende bereits vollendet: die Harlem-Eisenbahn, welche von New-York nach Fordham, 12 Meilen, führt; — die Long-Island-Eisenbahn, die von Brooklyn bis zum Sag Harbor, Suffolk, 41 Meilen weit, eröffnet ist, und durch die ganze Insel bis Greenport fortgeführt werden soll; — die Hudson- und Berkshire-Eisenbahn, 33 Meilen lang, von Hudson nach West-Stockbridge; — die Catskill- und Canajoharie-Eisenbahn, von 78 Meilen Länge; — die Manhattan- und Saratoga-Eisenbahn, welche sich 23 Meilen weit, von Troy nach Ballston erstreckt; — die Mohawk- und Hudson-Eisenbahn, von 16 Meilen Länge, welche Albany mit Schenectady verbindet; — die Saratoga- und Schenectady-Eisenbahn, von 21½ Meilen Länge; — die Utica- und Schenectady-Eisenbahn, 77 Meilen; — die Utica-Syracuse-Eisenbahn, eine westliche Fortsetzung der vorigen, von 53 Meilen; — die Syracuse-Auburn-Eisenbahn, von 26 Meilen; — die Auburn-Rochester-Eisenbahn, von 30 Meilen; — die Tonawanda-Eisenbahn, welche Rochester mit Attica auf einer Länge von 45 Meilen verbindet, und bis Buffalo verlängert werden soll; — die Buffalo- und Niagara-Falls-Eisenbahn, von 20 Meilen; — die Lockport- und Niagara-Falls-Eisenbahn, von 20 Meilen; — die Ithaca- und Owego-Eisenbahn, von 20 Meilen; — die Rochester-Eisenbahn, von 3 Meilen Länge, welche Rochester mit Port Genesee verbindet; — die Bath-Eisenbahn, die sich von Bath bis zum Crooked Lake 5 Meilen weit erstreckt; — die Port Penn- und Reesville-Eisenbahn, von 4½ Meilen Länge. Die New-York und Erie-Eisenbahn ist eine der größten Unternehmungen dieser Art in der Welt; sie beginnt zu Piermont, am Hudson, 22 Meilen oberhalb New-York, erstreckt sich durch die südlichen Kantons des Staats, bis Dunkirk, am Erie-See, und hat eine Länge von 350 Meilen. Diese Eisenbahn bietet den Einwanderern, die nach Ohio, Indiana, Illinois u. s. w., so wie Michigan, Wisconsin u. s. w. gehen, eine neue Route, und ist schon deshalb von großem Vortheil, weil die Konkurrenz die Eigenthümer der früher allein bestehenden

Bahn zur Herabsetzung ihrer Preise nöthigt. — Die Einwohner des Staats sind ein Konglomerat von Menschen aller Nationen und Abstammung, Anglo-Amerikaner, Holländer, Deutsche, Schotten, Iren, Schweden, Franzosen, Neger und Indianer, und ihre ganze Zahl betrug im Jahre 1850 3,690,294. Sie sind sehr verschiedener Religion. Die zahlreichsten Anhänger haben auch hier die calvinistischen Sekten unter dem Namen Presbyterianer mit Einschluß der Kongregationalisten, und unter dem der holländischen Reformirten; zahlreich sind auch die Methodisten, Baptisten, Episkopalen und Lutheraner. Außerdem giebt es Universalisten, Unitarier, römische Katholiken, freie Christen, kurz von allen Sekten, die sich in den Vereinigten Staaten finden, Anhänger. — Der Staat zählt 14 Universitäten und Colleges mit 1285 Studenten: das Columbia-College zu New-York; Union-College zu Schenectady; Hamilton-College in Clinton; Geneva-College in Geneva; die Universität von New-York zu New-York; St. Johns-College zu Fordham; das Hamilton-Seminar; das theologische Institut der Episkopalenkirche in New-York; das Union-theologische Seminar, welches mit der Universität verbunden ist; das theologische Seminar zu Auburn; das Hartwick-Seminar; das theologische Seminar zu Newburg; das College der Aerzte und Wundärzte der City New-York, und das Albany-Medical-College; — 550 Akademien mit 36,823 Studenten, und 11,884 Volks- und Elementarschulen mit 544,217 Schülern. — Wie in den New-England-Staaten sind auch hier die beiden höchsten Gewalten von einander geschieden, doch treten in New-York verschiedene Anomalien ein, die ihre Verfassung von der neuenglischen unterscheiden und hervorheben, weil hier den Elementen beider Gewalten ein bestimmter Standpunkt und den Gesetzen eine Kontrole gegeben ist. Die Gesetzgebung beruht auf dem Senate und der Assembly. Der Senat, aus 32 Mitgliedern bestehend, darf nie über 100 Mitglieder zählen, die auf 4 Jahre von den Freeholders erwählt, und jährlich zum vierten Theil erneuert werden. Die Repräsentanten der Assembly (128) werden nach der Zahl der Bevölkerung des Kantons erwählt, doch darf ihre Zahl 300 nicht übersteigen; alle Jahre werden dieselben neu erwählt. Stimmberechtigt ist jeder männliche weiße Bürger, der 21 Jahre alt ist, ein Jahr lang im Staate sich aufgehalten hat, und 6 Monate vor der Wahl im Wahlbezirke gewohnt hat. Freie farbige Personen müssen, um wählen zu können, drei Jahre im Staate ansässig gewesen seyn, einen schuldenfreien Grundbesitz von 250 Dollars Ertrag seit einem Jahre vor der Wahl besitzen, und von denselben Steuer gezahlt haben. Die vollziehende Gewalt ruht in den Händen eines Gouverneurs, welcher auf 2 Jahre gewählt wird,

und einen jährlichen Gehalt von 4000 Dollars bezieht. Der Lieutenant-Gouverneur, welcher dem Senate präsidirt, hat 6 Dollars täglich, so lange die Senatssitzungen währen. Die richterliche Gewalt ist unabhängig. Die Präsidenten und Richter für die Ober- und Bezirksgerichtshöfe werden mit Zustimmung des Senates vom Gouverneur ernannt, und bleiben, wenn sie sich keiner Pflichtverletzung schuldig machen, bis zum 60. Lebensjahre im Amte; die Richter der Kantonsgerichte und der Gerichtshöfe für Privatstreitigkeiten werden auf gleiche Weise, aber nur auf die Dauer von 5 Jahren, ernannt. Die Staatsschuld betrug 1849 22,879,390 Dollars 38 Cents. — Der Staat New-York ist in 59 Kantons geschieden und enthält folgende Hauptstädte:

New-York, die Metropolis von Nordamerika und die zweite Handelsstadt d.. Erde, liegt auf Manhattan-Island, am Zusammenfluß des Hudson mit dem East-River oder der Straße von Long-Island-Sund, unter 40° 42' 40" n. Br. und 2° 54' 5. L. v. W.; d.. Hafen ist sicher, geräumig, leicht zu betreten und fähig, die vereinigten Flotten der Welt in sich aufzunehmen; er beherrscht einen weiten Kreis von 25 Meilen und ist überall durch die wechselndsten Gegenden, von Dörfern, Städten und reizenden Landsitzen umgeben und trägt in seinem Innern mehrere liebliche Eilande. Durch ihn hat New-York durch Dampf- und Segelschiffe Verbindungen mit allen Theilen der Welt, mit den Haupthäfen von Amerika, Europa, Afrika, Asien, Ost- und Westindien und den Inseln der Südsee, und die Zunahme der City in Hinsicht der Seelenzahl, des Handels und Reichthums hat nirgends in der Welt ihres Gleichen. Die erste, welche im Jahre 1790: 33,131 Seelen betrug, war bis 1800 schon auf 60,489 gestiegen, und zählte 1810: 96,373; — 1820: 123,706; — 1830: 202,589; — 1840: 312,710; — 1845: 371,223 Seelen, und hat gegenwärtig schon 600,000 überschritten, darunter über 80,000 Deutsche. So wie man über die Bowerystraße hinauskommt, ist fast Alles deutsch; der nordöstliche dicht bevölkerte Stadttheil ist fast ganz von Deutschen eingenommen. — (Adressen der in New-York, so wie den übrigen Hauptplätzen der Vereinigten Staaten befindlichen, für Reisende und Einwanderer geeigneten deutschen Hotel's, Gasthöfe, Restaurationen ꝛc. findet man im Anhang am Schlusse dieses Buchs, weßhalb in diesem Punkt auf die betreffende Rubrik daselbst verwiesen wird.) — Die Straßen, welche ursprünglich der Oberfläche des Bodens gemäß angelegt und zum Theil sehr gekrümmt waren, sind in der letzten Zeit erweitert und vervollkommnet worden, und keine Stadt kann nach einem schönern und zweckmäßigern Plane angelegt seyn, als der nördliche Theil von New-York. Die hauptsächlichsten Geschäfts-Straßen sind: Broadway, welche sich von der Batterie beinahe 3 Meilen bis Union Square erstreckt; sie ist 80 Fuß breit, führt durch die Mitte der Stadt, ist auf beiden Seiten mit den elegantesten Gebäuden, den prachtvollsten Kaufläden besetzt, und bildet den Hauptspaziergang der hiesigen schönen Welt. Pearl-

Street, zwischen Broadway und dem East-River, ist in halbmondförmiger Richtung über eine Meile lang, und der Hauptsitz aller größeren Ausschnitt- und Eisenwaarenhändler, die sich auch in der Ceder-, Pine- und einigen benachbarten Straßen ausgebreitet haben. Water- und Front-Street sind größtentheils von Materialwaaren- und Spezereihändlern, Kommissionshandlungen und solchen Gewerken eingenommen, die mit der Schifffahrt in Verbindung stehen. South-Street erstreckt sich längs dem East River und enthält die Waarenhäuser und Komptoire der Haupt-Rheeder; in der Fronte derselben ist zu allen Zeiten ein dichter Wald von Masten. Wall-Street erstreckt sich vom Broadway bis zum East River, und ist größtentheils von Banken, Versicherungsanstalten, Zeitungs-Expeditionen, Mäkler-Büreaus, dem Zollhause, der Handelsbörse und vielen schönen Granitgebäuden eingenommen, und ist der Mittelpunkt der bedeutendsten Geldgeschäfte Amerika's. Die Bowery ist eine breite ausgedehnte Straße, östlich vom Broadway, läuft nördlich und südlich, und vereinigt sich mit der dritten Avenue, die bis Harlem macadamisirt ist, und den Haupteingang in die City von Nordosten her bildet. — An öffentlichen Plätzen und Anlagen sind besonders folgende zu bemerken: die Battery, am südöstlichen Ende der Insel, an der Vereinigung des Hudson mit dem East River; sie hat die Form eines Halbmondes, umfaßt eine Fläche von 11 Acres, ist geschmackvoll ausgelegt und gewährt eine reizende Aussicht auf die Bay mit ihren Inseln und auf die benachbarten Küsten; — Castle Garden ist auf einem Hafendamm angelegt und durch eine Brücke mit der Battery verbunden; ursprünglich war derselbe zu einer Fortifikation bestimmt, gegenwärtig ist er bedeckt und enthält ausgedehnte Räume, die zu Tanzvergnügungen, musikalischen Unterhaltungen, politischen Versammlungen und Industrieausstellungen ꝛc. benutzt werden. — Das Bowling Green, am südlichen Ende von Broadway, eine elliptische Fläche von 220' Länge und 140' Breite, enthält in seiner Mitte eine große Fontäne, die durch die Croton-Wasserwerke mit Wasser versehen und durch ein eisernes Geländer umgeben wird. — Der Park, in frühern Zeiten Commons genannt, ist eine von Eisengittern umschlossene, mit Bäumen bepflanzte dreiseitige Fläche von 10 Acres Größe, zwischen Broadway, Chatam- und Chambres-Street, und enthält die City-Halle, die City-Gebäude oder das alte Armenhaus, das Archiv und die Rotunda für Gemälde-Ausstellungen; gegen den südlichen Theil zu ist eine öffentliche Fontäne in einem Bassin von 100' Durchmesser. — St. Johns Park, in der Hudsonsstraße, umfaßt 4 Acres Grund, ist geschmackvoll ausgelegt, mit Bäumen beschattet, und mit mächtigen Eisengittern, die an 26,000 Dollars gekostet haben, umgeben, dem Publikum aber verschlossen. — Washington Square, 1½ Meilen nördlich von der City-Halle, zwischen der vierten Straße, am Waverley Place, auch Paradeplatz genannt, weil dort bis zur jüngsten Zeit die militärischen Hauptparaden der Stadt abgehalten wurden, 10 Acres groß und mit schönen Alleen. Union Square, am nördlichen Ende des Broadway, von elliptischer Form, mit eiserner Einfassung umgeben, und in der Mitte mit einer Fontäne; — Tompkins Square, Grammercy Park, Madison-

Bleidruckgebäude und Familien-Gebäude, Häuser mit Bäumen und Buschwerk verzierte Plätze — die eleganten öffentlichen Bauwerke in der City umgeben mich. Das ausgezeichnetste ist die Handelsbörse (Merchant's Exchange), welche den ganzen Raum zwischen Wall, William, Hanover und Pine-street einnimmt; sie ist massiv von Granit erbaut, 200' lang, und 171 bis 144' breit, und bis zum Dachgesims 77, bis zur Kuppel des Doms 124' hoch; die Fronte an Wallst. hat einen Portikus von 16 massiven jonischen Säulen von 30' Höhe. Der Bau kostete 1,200,000 Dollars. — Das Zollhaus ist ein schönes, in dorischem Geschmack erbautes Gebäude von weißem Marmor, das nach dem Modell des Parthenon in Athen errichtet wurde; es ist 200' lang, 90' breit, und hat eine Höhe von 80'; die beiden Fronten in Wall- und Pine-Street sind mit einem Portikus von acht, 62' hohen Säulen geschmückt. — Die City-Halle ist ebenfalls in Wall gelegen; sie ist 216' lang und 105' breit, an der Fronte Säulen und Pilastern geziert, und enthält im Innern die städtischen Bureaux. An Kirchen zählte New-York in Jahre 1845 240, worunter viele ausgezeichnet große, elegante und bequeme, zum größern Theil mit Thürmen versehene Gebäude. Die Gebäude der verschiedenen literarischen und Gelehrten-Institute mögen ebenfalls nicht wenig zur Verschönerung der City bei; die ansehnlichsten sind: Columbia-College, an obrer Theil von Park Place; die Universität, am Universitätsplatz, ein gothisches, in weißem Marmor ausgeführtes Bauwerk; das theologische Seminar der Episkopalen, an der Ecke der neunten Avenue, zwei schöne Gebäude, das Union-theologische Seminar der Presbyterianer; Rutgers female Institute, in der Madisonstraße; die Mechanic's Society School, in der Crosbystraße; das College der Aerzte und Wundärzte, in eben derselben; das New-York-Hospital, in Broadway, mit ausgedehnten Gebäuden; das Lunatic Asylum, in Bloomingdale, ein großes, schönes Bauwerk mit 40 Acres großen Gärten; das Taubstummen-Institut in der 50sten Straße, und das Blinden-Institut in der achten Avenue. — Die New-York Society Library ist ein elegantes Gebäude in Broadway, an der Ecke der Leonardstraße, und enthält 50,000 Bände; andere Bibliotheken besitzen: die historische Gesellschaft 12,000; die Mercantile Library Association 24,000; die Apprentice's Library, in der Crosbystraße, 12,000; das American Institute, das New-York System, und das Mechanic's Institute, mit 3000 Bänden.

Banken sind 27 in der City, mit einem Kapital von 28 Millionen Dollars; dann mehrere Marine-Versicherungs-Gesellschaften, mit einem Kapital von 3 Millionen; 20 Feuerversicherungs-Anstalten mit 8 Millionen, und verschiedene Gesellschaften zur gegenseitigen Versicherung. Sparbanken zählt man sieben; diese sind für Einwanderer besonders wichtig, und wir kommen später auf sie zurück. An andern öffentlichen Gebäuden besitzt die City ferner: 15 Marktplätze, 5 Theater, 1 Opernhaus, 1 Museum und 1 Circus. — Elegante Hotels sind in allen Theilen der Stadt; Astor House ist, nach dem St. Charles-Hotel in New-Orleans, wahrscheinlich das größte in ganz Amerika. — Durch die Garten-

Aquäduct wird die City mit gutem Wasser versehen. Derselbe beginnt am Croton River, 5 Meilen vom Hudson, im Kanton Westchester; der Damm ist 250' lang, 70' weit am Boden, 40' hoch, und oben 7' weit; er ist von Stein und Cement gebaut, bildet durch seine Anlage einen Teich von 5 Meilen Länge, der einen Flächenraum von 400 Acres bedeckt, und enthält 500 Millionen Gallons Wasser. Von dem Damme zieht sich der überwölbte Aquäduct über Thäler, Bäche und durch Tunnels bis zum Harlem River, 33 Meilen weit, führt über diesen vermittelst einer 1450 Fuß langen, auf 15 Pfeilern ruhenden Steinbrücke, von 114 Fuß Höhe, und setzt seine Richtung zur City fort. Das Aufnahme-Reservoir in der 26sten Straße, 38 Meilen vom Croton-Damm, bedeckt 35 Acres und hält 150 Millionen Gallons Wasser; das Vertheilungs-Reservoir, auf Murray's Hill, in der 40sten Straße, bedeckt 4 Acres, ist von Stein und Cement errichtet, 45 Fuß über der Straße, und hält 20 Millionen Gallons. Von hier wird das Wasser durch eiserne Röhren, die so tief unter der Erde liegen, daß sie von Frost nicht leiden können, nach allen Theilen der Stadt geführt. Das riesenhafte Werk herzustellen, kostete der Stadt 13 Millionen Doll. Die Länge der Röhren, welche das Wasser aus dem Vertheilungs-Reservoir in alle Theile der Stadt bringen, und von 6 — 36 Zoll im Durchmesser haben, beträgt 170 englische Meilen. — Gegenwärtig sind nur 4 Städte in Europa, die New-York an Größe übertreffen: London, Paris, Konstantinopel und St. Petersburg.

Dampfboote und Eisenbahnen verbinden New-York mit allen Theilen der Union. Dampfboote gehen täglich auf vier verschiedenen Routen (über Providence, Stonington, New-London, Fall River und New-Haven) nach Boston ab, eben so täglich direkt nach Bridgeport, Norwalk, New-Rochelle, Flushing, Glen Cove, Oyster-Bay, Port Jefferson ꝛc.; auf dem Hudson laufen täglich mehrere Dampfbootlinien nach Albany (Fahrpreis 50 Cents bis 2 Dollars), und nach den Zwischenplätzen; eine Linie läuft täglich nach Piermont, wo sie sich mit der New-York-Erie-Eisenbahn verbindet, und eine so eine für Philadelphia, welche sich an die Camden-Amboy-Eisenbahn anschließt (Fahrpreis 3 Doll.) ꝛc.

Brooklyn, auf Long-Island, liegt dem südlichen Theil von New-York gegenüber, und wird mit der City durch vier Dampffähren verbunden, die jede Minute, Tag und Nacht, hin- und herfahren (Fahrgeld 1 Cent). Die Stadt hat eine liebliche, etwas erhöhte Lage, und wird von vielen Geschäftsleuten New-York's bewohnt; sie enthält 1 Cityhalle, im jonischen Baustyl ganz aus weißem Marmor ausgeführt, über 30 Kirchen, 3 Banken, 3 Versicherungs-Anstalten, 1 Sparbank, und jetzt fast 100,000 Einwohner. Das Lyceum ist ein schönes Granitgebäude. Der Vereinigten Staaten Schiffsbauhof liegt unfern der Stadt, an der Wallabout-Bay, bedeckt 40 Acres Land, und enthält große Niederlagen, Werkstätten und Docks; mit demselben ist eine Navigationsschule der Union verbunden, und eine halbe Meile östlich von derselben ist das Marine-Hospital. Von der Greenwood Cemetery, im südlichen Theile von Brooklyn, hat man eine reizende Aussicht auf New-York, Brooklyn, die Bay, die Nor-

rund um den atlantischen Ozean. — Auf Long-Island sind viele Plätze, die im Sommer von New-York aus häufig besucht werden, darunter sind vorzüglich: Fort Hamilton, Coney-Island, Rockaway, Patchogue ꝛc. an der Südseite, und Glen Cove, Oyster-Bay, Stony Brook, Port Jefferson, Greenport und Sag Harbour, an der Nordseite der Insel; in allen diesen Plätzen sind Seebad-Anstalten, und mehrere derselben bieten treffliche Gelegenheit zum Fischfang und zur Jagd auf Wasservögel.

Reisen wir von New-York den Hudson aufwärts, nach Albany, so bemerken wir auf dieser Tour folgende Plätze:

Jersey City, früher Powle's Hook, auf der Küste von Jersey, dem Landungsplatze der Dampfboote gegenüber; eine freundliche Stadt mit 7 Kirchen und fast 7000 Einw.; hier beginnt die New-Jersey- und Patterson-Eisenbahn und der Morris-Kanal, auch ist hier die Station der zwischen Liverpool und New-York errichteten englischen Dampfbootverbindung. Der Dock kostete 80,000 Dollars. Eine Meile nördlich ist Hoboken, ein Lieblingsplatz der New-Yorker; der Grund ist hier, fast 2 Meilen längs dem Hudson, in Spaziergänge unter schattigen Bäumen angelegt. — Weehawken, 2 Meilen nördlich von New-York, ist ein steiler Felsenvorsprung, auf dessen Gipfel eine freundliche Villa ist. — Hier beginnen die sogenannten Palisaden, eine massive Reihe säulenförmiger Felsen, die sich meist senkrecht vom Ufer bis zu einer Höhe von 4 bis 500 Fuß erheben, und einen der malerischesten Prospekte am Hudson bilden; sie erstrecken sich gegen 20 Meilen weit, und gehen auf ihren Gipfeln in wellenförmiges Tafelland über. — Duff's Ferry, 6 M. von New-York; gegenüber ist Bloomingdale, eine Vorstadt von New-York, welche sich 3—4 M. nach Norden erstreckt. Das Waisenhaus, so wie das Irren-Asyl, ziehen hier die Aufmerksamkeit der Reisenden auf sich. Unmittelbar oberhalb ist Manhattanville, mit ungefähr 1000 Einw. und einem Asyl für Mondsüchtige. Es wird zu den äußern Vorstädten New-Yorks gerechnet. — Fort Lee, an der Jersey Seite, 10 M. von New-York, wohin täglich mehrmals ein Dampfboot geht; es erhielt seinen Namen von einem Fort, von welchem nur noch wenige von Buschwerk überwachsene Ruinen vorhanden sind und wird wegen seiner schönen Lage besucht. Etwas oberhalb, auf der New-Yorker Seite, liegt Fort Washington, ebenfalls in Ruinen. Zwei Meilen aufwärts von diesem mündet Spuyten Duyvel Creek, der mit dem Harlem River in Verbindung steht, New-York vom Festlande trennt, und über welchen Kingsbridge führt. — Yonkers, am östl. Ufer des Hudson, an der Mündung des Sawkill, 17 M. von New-York; mit 2 Kirchen, 1 Seminar und 58 Häusern. 66 befinden sich daselbst mehrere besuchte Schenkwirthschaften. Die Fahrt auf der Hudson Eisenbahn 20 Cents. — Closter Landing, gegenüber auf der andern Seite des Flusses. — Nyack Ferry, 22 M. von New-York, Dorf mit 2 Kirchen und 52 Häusern; gegenüber, unterhalb des Landungsplatzes der Fähre, ist die Grenzlinie, welche New-York von New-Jersey scheidet. — Piermont, am westlichen Ufer, 24 M. von New-York, früher „Glen;“ hier ist ein Steindamm von e-

ner Meile Länge, auf welchen die New-York-Tag-Wachtschiffe ankern; und täglich geht und kommt ein Dampfboot von New-York. Das Städtchen enthält 2 Kirchen und 1121 Einw.; 3 M. westlich liegt das Städtchen Tappan. Hier beginnt eine Erweiterung des Flusses, die sich bei einer durchschnittlichen Breite von 2½ M. gegen 10 M. aufwärts erstreckt und als „Tappan-See" bezeichnet wird. Von Tarrytown, am östl. Ufer, Piermont gegenüber, ist der Aufenthalt Washington Irvings. — Tarrytown, am östl. Ufer, 27 M. von New-York, ein freundliches Städtchen mit 4 Kirchen und gegen 1200 E.; eine Meile nördlich von demselben ist eine alte holländische Kirche, die älteste des Staats. — Nyack, am westl. Ufer ist ein ansehnliches Dorf mit 3 Kirchen und 843 E. — Am nördlichen Ende des Tappan-See, an der Ostseite, 30 M. von New-York, erhebt sich das Städtchen Singsing, mit 4 Kirchen, 2 Seminarien und 2238 Einw.; das Mount Pleasant-Staatsgefängniß ist im S. des Städtchens, und eben daselbst sind ausgedehnte Marmorbrüche, die von den Gefangenen bearbeitet werden. Singsing schief über in Verbindung Hook, ein felsiges Vorgebirge, oberhalb dessen der Fluß sich wieder bis auf eine Entfernung von 5 Meilen zur Haverstraw-Bay erweitert. Eine halbe Meile über Singsing, Rockland Lake Landing, und drei Viertel Meile vom Hudson der See selbst, der eine malerische Wasserfläche bietet, von welcher jährlich ungeheure Quantitäten von Eis für New-York gewonnen werden. — Haverstraw, ein nettes Städtchen, am westlichen Ufer der Bay, 36 M. von New-York, enthält 2 Kirchen, 1 Akademie und 486 E. — Grassy Point ist 2 M. höher aufwärts, und ein Landungsplatz für Dampfboote. — Stony Point, ein kleines aufsteigendes, felsiges Vorgebirge am westl. Ufer, trägt einen Leuchtthurm auf seinem Gipfel; ihm gegenüber ist Verplanck's Point, wo während der Revolution die Vorposten der Union sich befanden. — Caldwells, am Eingang der Hochlande, 44 M. von New-York, ist der erste Landungsplatz für Schiffe, die den Fluß aufwärts gehen, und von ihm gehen Dampfboote über den Fluß nach Peekskill, einem freundlichen Städtchen, das auf einer Anhöhe 220' über dem Hudson liegt und 1 Bank, 8 Kirchen, 1 Akademie und 2300 E. enthält. Postwagen gehen im Sommer täglich von hier nach dem Mohanak Lake und Carmel, auch 3mal wöchentlich nach Danbury in Connecticut. — Die Hochlande (Highlands) oder Matteawan Mountains erstrecken sich in nordöstlicher Richtung durch die Kantone Orange und Rockland, bis sie vom Hudson durchbrochen werden; an der Ostseite des Flusses erheben sie sich vom neuen und streichen in der frühern Richtung bei einer Breite von 15 — 20 Meilen fort. Einzelne ihrer Gipfel erreichen eine Höhe von 1000 bis 1685 Fuß; sie sind meistens aus Granit und Gneis zusammengesetzt, enthalten in Nestern und Gängen magnetischen Eisenerz und ähnliche Produkte, und scheinen in frühern Zeiten dem Hudson einen Damm entgegengesetzt und dadurch das ganze gegenwärtige Thal des obern Hudson in einen großen See umgewandelt gehabt zu haben. Ein enger Paß, nach der Strömung seiner Fluthen Hozze Race genannt, führt die aufwärts gehenden Schiffe fast eine Meile weit in westlicher Richtung in die Mitte

mit New-Hamburg durch eine Fähre verbunden. 3 M. weiter aufwärts, an
Westseite, ist Milton Landing, mit einem unweit davon entfernten Dörfch
— Poughkeepsie, der Hauptort des Kantons Dutchess, ebenfalls von Deutsch
gegründet 1735, ist auf dem linken Ufer des Hudson, 76 M. von New-Yo
das Städtchen ist eines der ansehnlichsten des ganzen Staats, liegt auf ei
Ebene, die sich 200' über den Fluß erhebt und besitzt 1 Rathhaus, 1 Gefängn
eine Kollegialschule: die Dutchess Academy, 4 Seminare für junge Damen,
Banken, 1 Marthaus, 1 Sparbank, 1 Lyceum, 14 Kirchen und 11,000 Ein
das Kollegialgebäude ist nach dem Plane des Parthenon gebaut und steht a
dem Prospect Hill, von welchem aus man eine der entzückendsten Aussichten h
Die dortigen Fabriken sind einträglich und beschäftigen mehrere tausend Me
schen, z. B. Mehl-, Säge- und Oelmühlen, die Wollen-, Baumwollen- und
fenfabriken, die Gerbereien und großen Brauereien. Poughkeepsie gegenüber
auf der Westseite New-Platz-Landung, der Flecken New-Paltz selbst lie
etwas vom Flusse entfernt. Sechs Meilen höher hinauf ist an der Ostse
Hyde-Park, mit 3 Kirchen und 61 Wohnhäusern. — Rondout, an der Mü
dung des gleichnamigen Stroms, 88 M. von New-York, enthält 2 Kirchen,
Seminar und 1500 Einw., und ist der Hafen des Delaware- und Hudson-K
nals; 1 M. weiter nördlich ist Kingston-Landing. Kingston liegt 3 M
westlich von der Landung, und enthält 1 Rathhaus, 4 Kirchen, 2 Banken,
Akademie und 2350 Einwohner; — 6 M. weiter aufwärts ist an der Ostse
Rhinebeck Landing. Das Städtchen Rhinebeck, 90 Meilen von Ne
York, ist 2 M. von der Landung und enthält 5 Kirchen, 1 Akademie u
1748 E.; — 9 M. von da ist Lower Red Hook, und 5 M. weiter
wärts Upper Red Hook Landing; die Flecken liegen 3 — 4 M. vom Fl
so ab; — von der obern Landung geht ein Fährboot nach dem westlic
Ufer, nach Saugerties, einem großen Fabrikort am Esopus Creek, 101
von New-York, der 5 Kirchen, außerordentliche Wasserkraft, bedeutende
n fakturanlagen und 2247 E. enthält. — Catskill ist 2 Meilen höher a
rts. — Catskill, 111 M. von New-York, ist prächtig auf der rech
ll ufer des Stroms gelegen, und enthält ein Rathhaus, 2 Banken, 5 K
chen und 3220 E.; Wagen stehen hier stets bei Ankunft der Dampfboote
reit, um Passagiere nach dem 12 M. entlegenen berühmten Sommeraufent
der New-Yorker, nach Pine Orchard auf den Catskill Mountains zu b
gen. Es befindet sich hier ein treffliches Hotel, auf einer 2212' über
Spiegel des Hudson liegenden Höhe, wo man während der heißesten Z
men die erfrischendste Kühle genießen kann. Ein wenig westlich von
Mountain House sind zwei Teiche, deren vereinigte Abflüsse durch einen Fel
einschnitt in die Ebene herabstürzen; der erste Fall ist 180 Fuß senkrecht,
einem Felsenvorsprung, der zweite Fall gegen 60 Fuß; auf einem geschlä
ten Fußpfad kann man herunter und unter den Felsenvorsprung, so daß
ter den ersten Fall gelangen; vom Mountain House hat man eine der au
dehntesten und abwechselndsten Aussichten auf eine der schönsten Landschaf

auf den malerischen Hudson mit seinen grünen Inseln und seinem lebendigen Panorama von Schiffen, Städten, Flecken und Villen. — Von Catskill gehen täglich Postwagen nach Ithaca. — Hudson, am linken Ufer des gleichnamigen Flusses, 118 M. von New-York, ist auf erhöhtem Grunde erbaut, von welchem man eine herrliche Aussicht auf den Fluß und das umliegende Land genießt. Hudson ist eine City und enthält ein elegantes Rathhaus, 8 Kirchen, 2 Banken, 2 Markthäuser, die Franklin literarische Gesellschaft, mit ansehnlicher Bibliothek und physikalischem Apparat, 2 Akademien, 1 Irrenhaus und 10,000 Einw.; die City wird mit trefflichem Wasser von einem Bergquell versehen, das 2 Meilen weit in eisernen Röhren geleitet wird. Hudson ist ein Handels- und gewerbsthätiger Ort, Werften und Eisengießerei, treibt ansehnliche Flußschifffahrt und besitzt mehrere Schiffe, die auf den Wallfischfang ausgehen. Von hier geht eine Eisenbahnverbindung nach Massachusetts. Das Dorf New Lebanon Springs ist 24 M. nordöstlich von Hudson; die dortige Quäker-Niederlassung enthält eine große Kirche, mehrere ausgedehnte Manufakturen und 661 E.; die warmen Quellen haben sich besonders heilsam bei rheumatischen Leiden erwiesen und werden im Sommer sehr besucht. — Ein Fährboot fährt von Hudson nach dem Städtchen Athens, am westl. Ufer, welches 4 Kirchen und 1285 E. zählt. — Four Mile Point, auf welcher ein Leuchtthurm steht, ist am Schlusse der Ebb-Schifffahrt. — Coxsackie Landing, am rechten Ufer, 124 M. von New-York, zieht sich über eine Meile längs dem Flusse hin, und enthält 3 Kirchen, 1 Akademie und 1250 E. — Stuyvesant, an der Ostseite, 3 M. höher aufwärts, besitzt eine Kirche und 340 E.; in kurzer Entfernung davon ist Kinderhook Landing. Das Städtchen Kinderhook ist 5 M. östl. vom Flusse, und zählt 2 Kirchen, 1 Bank, 1 Akademie und 1472 E. — New Baltimore, mit 1 Kirche und 320 E., — liegt am westl. Ufer. — Zwei Meilen höher, und 113 M. von New-York entfernt ist Germantown, ein freundlicher Flecken mit 2 Kirchen und 712 E., und 4 M. weiter, auf der Ostseite, Castleton, mit 1 Kirche und 360 E.; — bei Overslaugh, 142 M. von New-York, legte früher der Flußschifffahrt bedeutende Hindernisse in den Weg; gegenwärtig ist der Schiffskanal auf Kosten der Union gegraben und vertieft worden. Drei Meilen höher aufwärts erreichen wir endlich Albany, die Hauptstadt des Staats New-York, am rechten Ufer des Flusses und 145 M. von New-York, 200 von Boston und 370 von Washington entfernt. Vor ihr zieht sich längs dem Flusse ein flacher Grund angeschwemmten Landes hin, der von 15 — 100 Fuß Tiefe hat, sich dann plötzlich hebt und 18 auf eine Meile weit auf 220' emporsteigt. Die Straßen sind ursprünglich ziemlich unregelmäßig angelegt und einige sind sehr eng. Am 18. August 1848 wurden durch eine große Feuersbrunst 426 Gebäude in Asche gelegt. Die Straßen in diesem neu aufgebauten Theile sind regelmäßig und breit gewonnen. Die Staatsstraße (State street) steigt ziemlich steil aufwärts und endet am Capitol, einem elegenten Bauwerke von 115 Fuß Breite und 90 Fuß Tiefe, in welchem die

Staatslegislatur ihre Sitzungen hält; vor demselben breitet sich ein öffentlicher mit Alleen und Wegen gezierter Platz aus. Im N. von demselben und nur durch eine Straße von ihm geschieden, ist ein anderer freier Platz, an dessen Ostseite sich die City Hall, ein prächtvolles Marmorgebäude befindet, und diesem gegenüber an demselben Platze ist die „State Hall" mit ihren Staatskanzleien. An andern öffentlichen Gebäuden besitzt Albany, welches im Jahre 1850 60,006 Einw., unter ihnen einige tausend Deutsche, zählte, die Albany Academy, ein schönes Bauwerk, ein medizinisches College, eine weibliche Akademie, eine Börse, 32 Kirchen, 6 Markthäuser, 1 Staats-Arsenal und 8 Banken. Die alte Staaten Halle, an der Südseite der Staatenstraße, enthält eine vollständige geologische Sammlung; die New-York-Staats-Bibliothek befindet sich im Kapitol und zählt etwa 24,000 Bände; das medizinische College besitzt ein Museum und eine Bibliothek ꝛc. — Albany besitzt eine sehr schwunghafte Fabrikation besonders in Eisen. So liefert es jährlich in Durchschnitt an 75,000 Oefen, viele Locomotiven und andere Maschinen, gewalztes Eisen und Nägel, für mehr als eine Million Doll. Hüte und Pelzmützen, große Massen Seife und Licht, auch Glas. Berühmt sind seine Brauereien. Albany Ale geht nach Südamerika, Californien und Europa. Es werden etwa eine halbe Million Bushels Gerste versotten und 80,000 Fäßer Bier und Ale gebraut. Auch seine Buchdruckereien sind erheblich; hier wurde 1824 die erste Dampfpresse in Amerika aufgestellt. Der Handel ist ausgebreitet. Mehr als zwanzig Dampfboote und 50 Bugsirboote gehen zwischen hier, New-York und anderen Orten des Flusses; Eisenbahnwagen gehen und kommen 2mal täglich nach und von Boston und den Zwischenorten, 2mal täglich nach und von Saratoga Springs (Fahrpreis 1 D. 62 Cts.), und 3mal täglich nach Buffalo (Fahrpreis 12 D.), den Niagara-Fällen und den Zwischenplätzen; Postwagen gehen täglich nach Pittsfield, Bennington, Burlington, Montreal ꝛc. — Die bedeutendsten Städte des Binnenlandes von New-York, außer den vorstehend genannten, sind:

Troy, der Hauptort vom Rensselaer Kanton, freundlich gelegen am linken Ufer des Hudson, 8 M. nördlich von Albany; die Stadt erstreckt sich gegen 3 M. längs dem Flusse, bei einer Tiefe von 1½ M., wird im Osten von ziemlich hohen Hügeln begrenzt, von denen zwei beträchtliche Ströme in Kaskaden herunterstürzen und bedeutende Wasserkräfte liefern, ist regelmäßig ausgelegt, hat schöne breite, mit Trottoirs versehene Straßen, und enthält ein schönes, von Marmor erbautes Rathhaus, mit dorischer Fronte, ein weibliches Institut, das Rensselaers Institut, mehrere andere ausgezeichnete Lehranstalten, 1 Lyceum der Naturgeschichte, 18 Kirchen, 6 Banken, 11 Akademien und 28,700 Einw., die einen ausgedehnten Handel mit Bauholz, Mehl und anderen Landesprodukten treiben, vorzüglich aber auf Industrie sich gelegt haben. Es giebt dort Eisenhämmer, Stahl-, Papier-, Wollen- und Baumwollenfabriken, Mehl- und Sägemühlen, ausgedehnte Gerbereien und Ledermanufakturen, auch Brauereien und Töpfereien. Cars (Eisenbahnwagen) gehen täglich von hier nach den Sarg-

Saratoga-Springs, nach Schenectady und Albany), Boston nach Washington, Whitehall und Burlington. Bellow-Falls, 31 M. von Albany, an einem Arme des Connecticut-Fluß, mit 1 Rathhaus, 4 Kirchen, 1 Bank und 1592 Einw.; die Stadt und am meisten besuchte Quelle ist die „Bubble-Well“, in der Mitte des Städtchens; die andern Quellen sind sämmtlich von gleicher Wirkung. Fort gehen von hier täglich Dampfboote nach Albany und Saratoga-Springs. — Saratoga-Springs, 38 M. nördlich von Albany, der beliebteste Badeplatz des Staats, mit einigen großen, eleganten Hotels und vielen in Form kleiner Wirthshäuser, die hier Saamer über den Sommer bewohnt werden. Das freundliche Dorf enthält 4 Kirchen, 1 Akademie, ein weitläufiges Erholungsgesellschafts- und gegen 300 Einw.; die Quellen, deren vorzüglichste den Namen Congreß, Indine, Empire, Putnam, Hamilton, High-Rock, Columbian, Flat-Rock und Washington führen, haben sich bei Magen- und Lungenleiden, Skrofeln und chronischen Rheumatismen bewährt und helfend erwiesen. Die Umgebung des Städtchens ist ungemein malerisch, gewährt reizende Spaziergänge, und als Ausflüge der Badegäste sind gewöhnlich mit einem Ball oder andern angenehmen Zerstreuungen. Der Saratoga-See, 6 M. südlich vom Städtchen, bietet herrliche Englische und schöne Aussichtspunkte, und die Schwefelquelle, am Ufer des See's, wird von Heilung suchenden häufig besucht. Boote gehen und kommen täglich 2mal von Albany und Troy, und Packen gehen täglich nach Whitehall und 1mal wöchentlich nach Ticonderoga. — Stillwater, Dorf im Hudson, 15 M. nördlich von Saratoga-Springs, enthält 3 Kirchen, 2 Seminare und 1200 Einw.; die Fälle im Flusse sind angenehm belegen. — Sallwater, ein herrlich am obern Theil des Saratoga-See's gelegenes Städtchen, enthält eine Kirche und 200 Einw.; ein Dampfboot läuft auf dem See von hier bis zu dessen Ausfluß in der Nähe des Fort Ticonderoga. — Whitehall, 72 M. nördlich von Albany, am obern Theile des Champlain-See's, mit 3 Kirchen, 1 Bank und 2500 Einw.; Dampfboote gehen im Sommer täglich von hier nach Montreal. — Plattsburgh, 120 M. nördlich von Albany, an der Westseite des Champlain-See's, in schöner Lage der Mündung des Saranac in die Sandersland-Bay, berühmt durch die siegreiche Schlacht des Amerikaner gegen die Engländer, am 11. September 1814. Die Stadt enthält 1 Rathhaus, 1 Bank, 2 Hyceum, 3 Akademie, 4 Kirchen und 6360 E., und hat Fabrikation in Wolle und Baumwolle. Die Ufer sind hier lieblich. Dampfboote gehen im Sommer täglich von hier nach Whitehall und Montreal. — Ticonderoga, 18 M. westwärts von Albany, im Mittelpunkt des Distrikt, mit 1 Rathhaus, 1 Marktplatz, 1 wöchentlich Akademie, 1 Hyceum, 2 Banken, 3 Kirchen, 3000 Einw., und dem Union College; Boote gehen täglich von hier nach Buffalo, und der Zuschauerplätze nach Albany, und 2mal täglich nach Saratoga-Springs. — Oberen Saratoga-Springs, deren Quellen so häufig von Gichtleidenden benutzt werden, sind 12 M. vom Schiffahrtsplatz zu Palatine Bridge, von wo nach den Quellen im Sommer täglich Postwagen abgehen. Im Bezirk Montgomery sind 1 Stadt und 10 Ort-

welche Oswego-See. — Little Falls, am linken Ufer des Mohawk, 75 M. von Albany, mit 5 Kirchen, 1 Bank und 2500 Einw.; oberhalb der Stadt ist im Fluß ein Fall von 42', der eine ungeheure Wasserkraft bietet. — Trenton Falls, 18 M. nordöstl. von Utica, am West-Canada-Creek; das Wasser stürzt hier auf einer Strecke von 2 Meilen in einer Folge von Kaskaden 312' herab; die Gegend ist ungemein wild und malerisch; ein schmaler gefährlicher Fußpfad leitet neben dem Falle ins Thal hinab. — Herkimer, freundliches Städtchen am Mohawk, mit 1 Rathhaus, 1 Akademie, 1 Bank, 2 Kirchen und 840 Einw. — Utica, 94 M. von Albany und 202 von Buffalo, schön gelegene City am südlichen Ufer des Mohawk, auf einer schief vom Fluß aufsteigenden Ebene, und Stapelplatz für die aus dem südlichen Theile des Staats nach New-York gehenden Produkte, indem hier der Chenango Kanal in den Erie-Kanal einmündet, mit 1 Rathhaus, 18 Kirchen, 1 Börse, 2 Akademien, 3 Bibliotheken, 3 Waisen-Asylen, 4 Banken und 17,000 Einw., bedeutenden Manufakturen, Gerbereien und Eisengießereien, und ansehnlichem Handel. Das Staats-Irrenhaus ist eine Meile westlich von der City und mit einer Farm von 100 Acres verbunden. Cars passiren 3mal von Buffalo und von Albany, Posten gehen und kommen täglich nach und von Sackett's Harbour und Binghampton. — Rome, am Mohawk, 106 M. von Albany, mit 1 Rathhaus, 8 Kirchen, 1 Bank, 1 weiblichen Akademie, 1 Arsenal der Union und 3000 Einw. — Syracuse, 1½ M. südlich von Onondago-See und 147 M. von Albany, blühende Stadt mit 1 Rathhaus, 1 Akademie, 2 Banken, 8 Kirchen und 22,245 Einw., darunter 3000 Deutsche, berühmt und wichtig wegen ihrer Salzquellen. Hier mündet der Oswego Kanal vom Ontario-See kommend in den Erie-Kanal; Cars kommen und gehen täglich zwischen hier, Buffalo und Albany. — Auburn, 173 M. von Albany, blühende Stadt am Ausfluß des Owasco-See's, mit 1 Rathhaus, 2 Banken, 3 Akademien, 1 weiblichen Seminar, 7 Kirchen, 1 theologischen Seminar der Presbyterianer, 8548 Einw., und dem berühmten Staatsgefängniß. Die Einwohner treiben Gewerbe in Baumwolle, Wolle, Gießerei, Gerberei, Brauerei und Brennerei. — Genesee Falls, 15 M. von Auburn, an beiden Seiten des Ausflusses des Genesee-See's, welcher hier einen Fall von 47' beschreibt; das Städtchen enthält 5 Kirchen, mehrere Manufakturen und 3250 Einw. — Waterloo, am Seneca-Ausfluß, mit 1 Rathhaus, 4 Kirchen, 1 Bank, 1 Akademie und 2500 Einw., die ausgedehnte Wollenmanufaktur treiben. Es hat bedeutende Wasserkraft. — Geneva, 199 M. von Albany, herrlich gelegen am nördlichen Ende Seneca-See's; die Hauptstraße, welche 112 Fuß über dem See liegt, läuft parallel mit dem Ufer desselben, und die meisten Häuser der südlichen Seite der Straße haben terrassirte Gärten, die sich bis zur See erstrecken; die Stadt enthält 9 Kirchen, 2 Banken, 1 Seminar, 1 College mit Bibliothek, eine medizinische Schule und 5000 Einw.; täglich ist hier Eisenbahnverbindung mit Albany und Buffalo. — Clifton Springs, 42 M. von Geneva, berühmte Schwefelquellen. — Canandaigua, 202 Meilen von Albany, eine der schönsten Städte des westlichen New-York,

auf einer Ebene am nördlichen Ende des gleichnamigen See's, mit 1 Rathhaus, Gefängniß, Townhalle, 5 Kirchen, 2 Banken, 1 Akademie, 1 weiblichen Seminar und 3000 Einw.; die Umgebung ist ungemein reich und trefflich angebaut. — Avon Springs, in der Nähe des Genesser, 20 M. südlich von Rochester, ist in den letzten Jahren ungemein in Aufnahme gekommen; die beiden bedeutendsten Quellen haben sich bei rheumatischen Leiden besonders heilsam erwiesen, das Städtchen zählt 3 Kirchen, 1 Akademie, mehrere ansehnliche Hotels und über 800 Einw. — Rochester, an beiden Seiten des Genesser, 251 M. von Albany, 1817 noch ein Dorf von wenigen Häusern, seit 1834 eine City, mit 36,501 E., darunter 6000 Deutsche, ist schön gebaut und enthält 1 Rathhaus, 2 Markthäuser, 7 Banken, 22 Kirchen, 1 Museum, 1 Collegial-Institut, 2 Seminare, 2 Waisenanstalten, 1 Arkade, 1 Handwerkerverein, 1 Athenäum und mehrere ausgedehnte Manufakturen und Mühlen. Die Genesser-Fälle, die aus 3 abgesonderten perpendikulären Fällen von 105, 90 und 20' bestehen, gewähren von der Ostseite einen herrlichen Anblick; der Erie-Kanal kreuzt den Fluß hier mittelst eines massiven Aquadukts; sehenswerth ist hier auch der Mount Hope Begräbnißplatz nahe bei der City. Rochester ist berühmt durch die ungeheure Quantität Mehl, die es jährlich liefert und verpackt. Man schätzt die Verpackung über eine Million Fässer; allein auf dem Erie-Kanal verschiffte es 1847 631,547 und 1849 570,757 Fässer Mehl. Die dortigen Getraidemühlen sollen 5000 Fässer Mehl täglich bereiten können. Außerdem finden sich Säge-, Walk- und Oelmühlen, Baumwollenspinnereien, Wollenfabriken, Gerbereien, Brauereien und Brennereien. Das Hinterland, namentlich die Genesser Flets, ist eine wahre Getraidekammer. Cars gehen und kommen täglich nach und von Albany und Buffalo; Posten täglich den Niagarafällen und Backport ꝛc. — Batavia, 22 M. von Rochester, ist herrlich in einer Ebene gelegen, die durch den Tonawanda Creek bewässert wird, und enthält 1 Rathhaus, 4 Kirchen, 2 Banken, 1 Landamt, 1 Seminar und 2215 E. — Buffalo, am nördlichen Ende des Erie-See's, 325 M. westlich von Albany, 195 M. von Cleveland und 327 M. von Detroit, zählt 43,266 Einwohner, darunter 18,000 Deutsche. Es erscheinen daselbst nicht weniger als 4 deutsche Zeitungen. Die herrliche Lage am westlichen Ende des Erie-Kanals, und am östl. Schlusse der Schifffahrt der großen Seen: Erie, Huron und Michigan, machen die Stadt zu einem der Haupthandelsplätze des Binnenlandes; der Grund, auf welchem die City angelegt ist, steigt zu einer ziemlich bedeutender Höhe und gewährt eine weite Aussicht auf den See, den Niagarafluß und das canadische Ufer. Die Straßen sind regelmäßig ausgelegt, breit und gut unterhalten; an öffentlichen Gebäuden und Anlagen enthält die City 1 Rathhaus, 2 Markthäuser, 17 Kirchen, 4 Banken, 1 Theater, 1 Waisenhaus und mehrere bedeutende Hotels. Ein Molo oder steinerner Hafendamm von 1500' Länge ist an der Mündung des Buffalo Creek errichtet, und durch diesen ist die Barre vor demselben so weit verlegt worden, daß Schiffe, welche 8 Fuß im Wasser gehen, frei einlaufen können; der Hafen ist gut geschützt und so geräumig, daß mehrere hundert Schiffe

begann in denselben Jahren. Am Ende des Jahres [illegible] von 36 Schiffen. Buffalo ist der eigentliche Hafenplatz für alle Produkte des westlichen Staates, die zur Ausfuhr bestimmt sind. Die Bedeutung dieses Platzes ist, beweist die Zahl der einlaufenden und abgehenden Schiffe. Im Jahre 1849 sind eingelaufen 2558 (Dampfboote, Schooner und andere Fahrzeuge) mit 1,255,480 Tonnen, ausgelaufen 2560 mit 1,263,087 Tonnen. Dabei wird bedeutender Großhandel und Commissionsgeschäft getrieben. Fast jede Stunde geht Tags über, hinab nach Albany (Fahrpreis 10 Doll. 50 Cents) und den Hudsonsplätzen, so wie täglich Abends nach den Niagarafällen (Fahrpreis 75 Cts.). Dampfboote verlassen fast täglich Buffalo und gehen nach Erie, Pa. (Fahrpreis Cajüte 3 Doll., Vorschiff 2 Doll.); nach Cleveland Oh. (4 Doll. 50 und 2 Doll. 50 Cts.); nach Sandusky (5 Doll. und 3 Doll.); nach Detroit (6 Dl.); Mackinaw (10 Doll. und 6 Doll.); Milwaukee und Chicago (10 Doll. und 6 Doll.) und ebenso nach Port Stanley und Queenstown in Canada. In der Nähe von Buffalo ist die von deutschen Israeliten angelegte blühende Kolonie Hoengeo. — Erie-Kanal, am Erie-Kanal, 58 M. von Rochester; das Wasser des Kanals fällt hier vermittelst 5 Schleusen, von je 12 Fuß, 90 Fuß tief, und der überflüssige Abfluß des Kanalwassers erregt eine ungeheure, schon ziemlich bewegte Wasserkraft. Es findet sich hier eine beträchtliche Zahl von Säge- und Mahlmühlen; ferner Fabrikation von Baumwolle, Papier und Del. Die Stadt enthält 4 Banken, 12 Kirchen, 1 Theater, 2 Akademien und 7000 Einw. Erie kommen und gehen täglich Dampfboote nach den Niagarafällen und Lewistown; Boote täglich nach Cleveland. — Die Fälle des Niagara, gegen 24 M. von Erie-See und 14 M. von Ontario, gehören zu den größten Naturmerkwürdigkeiten der Welt. Der Niagara-River ist bei seinem Ausfluß aus dem Erie-See bei Black Rock 40—60' tief und hat eine Strömung von 7 M. in der Stunde; in seinem Laufe erweitert er sich immer mehr und umschließt Grund- und Kamm-Inseln, welche in prächtigen Abstufungen, 4½ F. über einander, die Fälle umlaufen. Unterhalb den Fällen sind Eisenbrücken, welche sich auf eine Weite bis zum Abfluß erstrecken, und sich dahin einen Fall von 57' haben. Ein Theil des Flusses wendet sich wiederum bei Grand Island [illegible] und wird durch Grand Island in zwei Kanäle geschieden, von der damals [illegible] Insel Navy und dem südlichen Ufer durch eine kleine Insel wiederum getheilt. Ueber den Abfluß fällt der Fluß senkrecht gegen 160 Fuß. Die größere Wassermasse drängt durch den Kanal zwischen Grand Island und der Canada-Küste, und dieser Fall wird nach seiner Form den Hufeisenfall (Horse-shoe Fall) genannt. Zwischen Grand Island und dem Inselland im südlichen Kanal ist der Strom gegen jene Inseln hin und bildet eine entblößende Kaskade. Zwischen dem Inselland und dem südlichen Ufer ist der Fall einige Fuß höher als der Hufeisenfall, die Wasser aber ungleicher gemischt stürzen. Die beste Ansicht des Falls hat man vom Table-Rock, auf der canadischen Seite, die beste Ansicht der Schwelle [illegible] des Eilandes von Grand Island, welches mit der Insel durch eine

steht das [illegible] Städtchen mit den [illegible] in Verbindung.

8. Der Staat New-Jersey.

Der Staat New-Jersey bildet eine Halbinsel, die sich zwischen 38° 56′ und 41° 27′ n. Br., und zwischen 1° 23′ und 3° 9′ ö. L. ausbreitet, und im N. und NO. vom Staate New-York, im O. vom atlantischen Ocean, im S. von der Delaware-Bay, und im W. vom Delawarefluß, welcher den Staat von Pennsylvanien scheidet, begrenzt wird; die größte Ausdehnung des Staats von N. nach S. beträgt 163, von O. nach W. 57, die Länge der Seeküste 140 Meilen; der Flächeninhalt hat 8528 □Meilen oder 5,457,920 Acres. — Das Land bildet eine Küstenterasse; die Seeküste bildet eine sandige, angeschwemmte Fläche; der nördliche Theil des Staats ist hügelig und bergig; der mittlere Theil bietet angenehme Anhöhen. Den Norden durchstreifen zwei Bergketten, die sogenannten Südberge (South Mountains), von denen die südliche die Cushetung- und Schulys-Berge, die nördliche, welche nach New-York zu sich erhöht, die Savangung-Berge begreift. Das Land in den Bergen besteht aus einer rothen Sandsteinlage, und hat einen ziemlich starken Boden, der zum Wiesenbau gut zu benutzen ist. Längs dem östlichen Ufer der Delaware ist alles angeschwemmter Boden und sandig, und bei Hackinsack zieht sich eine, 30 Meile lange und 4 Meilen breite feuchte Niederung herab, in welcher Wolken von Musquitos hausen. — Die vornehmsten Flüsse des Staats sind der Delaware, welcher die westliche Grenze, und der Rariton, der die gleichnamige Bay im NO. bildet; der Passaik, welcher bei Patterson einen 70 Fuß hohen Fall beschreibt und in die Newarkbay mündet; der Hackinsack, der 10 Meilen aufwärts schiffbar ist, und in dieselbe Bay strömt; der Mullicus, Great Egg Harbour, und der Muteigung und Manasquam-Creek. Die bedeutendsten Bayen sind Delaware, Amboy oder Rariton und Newark, von denen die beiden letzten unter sich und mit der New-Yorkbay zusammen hängen. — Das Klima ähnelt dem von New-York; im N. ist die Witterung heiter und beständig, aber der Winter sehr kalt. Im S. und O. ist die Witterung schnell wechselnd, und der Sommer heiß und schwül. Die Hauptnahrungszweige der Einwohner sind Ackerbau u. Viehzucht, Handel und Manufakturen. Waizen, Roggen, Mais, Gerste, Kartoffeln und Rüben werden am häufigsten gebaut; der Garten- und Obstbau wird schwunghaft betrieben; der üppige Graswuchs unterstützt die Viehzucht außerordentlich; im Oberlande hat man herrliche Grasländereien, und die Marschwiesen längs der Küste liefern jährlich

zweimal gemäht werden und liefern dann im Durchschnitte 60 Ctr. Heu per Acre; Kunstwiesen, die mit Herdgras besäet sind, liefern bis 80 Centner. Im Norden des Staats, im Oberlande, sind noch bedeutende Waldungen; Eichen kommen daselbst am häufigsten vor, und die Quercus coccinea erreicht oft eine Höhe von 80 Fuß, und 3—4 Fuß im Durchmesser. In den beinahe unzugänglichen Sümpfen des Landes wächst die schmalblättrige Magnolia zu einem schönen Stamme heran, und auch die Cypresse findet hier ihren Lieblingsaufenthalt. Nußbäume, Kastanien, Ahornbäume, [illegible]chen, Tulpenbäume, Ulmen und Linden findet man überall im Oberlande; auf der östlichen Küste meistens Nadelholz, besonders schwarze Fichten; weiße Cedern aber überall in den Ceder-Swamps am Passaik, Hackinsack, im SW. des Staats. — Von Wild findet man nur noch Waschbären, Beutelthiere, Füchse, Marder, Iltisse, Hasen und Eichhörnchen; Kaguare, Wölfe und Bären sind äußerst selten geworden, und Biber, Hirsche und Rehe sind fast ganz ausgerottet; Geflügel ist häufig, und Truthühner, Rebhühner, Fasanen und Enten sind in Menge in allen Theilen des Landes zu finden. An Mineralien ist New-Jersey reich, Eisen ist in großer Menge vorhanden; Magneteisenstein findet sich in 10—12 Fuß mächtigen Lagern bei Ringwood, Mount Pleat [illegible]asant und Suckusanny; Raseneisenstein wird ebenfalls gefunden; Kupfer findet man an der Newark-Bay und bei Flemington, Blei bei Trenton, und ein reiches Kohlenlager am Raritan. Seit 1850 ist noch Zink hinzugekommen, wovon man in der nördlichen Ecke des Staates, in Kanton Sussex bei Stirling Hill, ergiebige Lager entdeckt hat und bearbeitet. Hochöfen und Eisenhämmer sind 106 im Staate; Stein- und Schieferbrüche sind an verschiedenen Orten des Oberlandes. Wollen- und Baumwollen-Manufakturen zählt der Staat gegen [illegible]; Gerbereien, Leder-Manufakturen, Pulvermühlen, Glashütten, Oel-, Mahl-, Schneide- und Chocolademühlen sind in allen Theilen des Landes zu finden. — Der Handel des Staats ist ziemlich lebhaft, doch größtentheils in den von New-York und Philadelphia verflochten, und wird durch 26 Banken unterstützt; die Ausfuhrartikel bestehen in Mehl, Leinsaamen, Bau- und Stabholz, Brettern, Schindeln, gesalzenem Fleisch, Mastvieh und Schaafen, Eisen, Ledermaaren, Blech und Nägeln, und, von Newark aus, außerdem in Cyder, der in New-Jersey in außerordentlicher Menge bereitet wird. — Die Zahl der Einwohner betrug nach dem Census von 1850 480,381 Seelen. Die ersten Ansiedler bestanden aus Schweden, die aber nie sehr zahlreich waren, und ihre Nachkommen wohnen noch in den Bezirken von Salem, Gloucester und Cumberland; nach ihnen kamen die Hol-

länder, welche sich in den mittlern Theilen des Staats niederließen. Deutsche siedelten sich zwischen Trenton und New-York an, und diesen folgten Engländer, Schotten und Einwanderer aus den Neu-England-Staaten, deren Nachkommen jetzt größtentheils die Bevölkerung des Landes bilden. Die zahlreichsten Glaubensgenossen bestehen aus Presbyterianern, nach diesen sind am zahlreichsten die holländischen Reformirten, Baptisten und Methodisten; außerdem giebt es Quäker, Lutheraner, deutsche Reformirte ꝛc. An Unterrichtsanstalten findet man: Nassau-Hall oder das New-Jersey-College zu Princeton und Rutgers-College, in New-Brunswick, zusammen mit 449 Studenten; 69 Akademien mit 3424 Stud., und 1249 Volksschulen mit 53,972 Schülern. Nach der Verfassung v. Jahre 1844 ruht die gesetzgebende Gewalt in dem Senate und der General-Versammlung, die vollziehende in den Händen des Gouverneurs. Die Mitglieder des Senats, von denen jeder Kanton eines wählt, werden auf drei Jahre gewählt und jährlich scheidet ein Drittheil von ihnen aus. Die General-Versammlung besteht aus 60 vom Volke gewählten Repräsentanten. Aenderungen der Verfassung dürfen nur ein Mal in 5 Jahren beantragt werden, müssen zwei Mal von der gesetzgebenden Gewalt angenommen, dem Volke vorgelegt und von der Majorität gut geheißen seyn, bevor sie in Kraft treten. Der Gouverneur wird auf 3 Jahre vom Volke gewählt, bezieht einen Jahresgehalt von 2000 Dollars und wird bei Niederlegung seines Amtes oder im Fall seines Todes durch den Vice-Präsidenten des gesetzgebenden Rathes ersetzt. Der Gouverneur hat das Vetorecht, sind aber Gesetze von beiden Häusern zweimal angenommen, so erhalten sie, auch ohne Zustimmung des Gouverneurs, Gesetzeskraft. Wähler ist jeder weiße männliche Bürger von 21 Jahren und 1 Jahr lang im Staate und 5 Monate in dem Kanton gewohnt hat, in welchem er stimmen will. Geisteskranke, Verbrecher und aus einer öffentlichen Armenkasse Unterstützte sind ausgeschlossen.

Die 18 Kantons des Staats, welcher jetzt schuldenfrei ist, sind: Atlantic mit 5, Bergen mit 7, Burlington mit 11, Cape May mit 4, Cumberland mit 8, Essex mit 13, Gloucester mit 10, Hudson mit 8, Hunderton mit 9, Mercer mit 8, Middlesex mit 7, Monmouth mit 7, Morris, mit 10, Passaic mit 5, Salem mit 9, Somerset mit 7, Sussex, mit 11, und Warren mit 10 Ortschaften. Im Inland-Verbesserungen bestehen, außer einigen guten Straßen: der Morris-Kanal, der bei Jersey-City, New-York gegenüber, beginnt, und sich in einem halben Bogen bis zum Delaware, Easton gegenüber, zieht, er ist 101 Meilen lang, und kostete 3,100,000 Dollars. — Der Delaware- und Raritan-Kanal,

der bei New-Brunswick beginnt, den Staat bis Trenton durchschneidet, und von da längs dem östlichen Ufer des Delaware sich bis Bordentown zieht; er ist 42 M. lang, und kostete, einschließlich des 23 M. langen schiffbaren Delaware-Zubringers, 2,500,000 D. herzustellen; — der Salem-Kanal von 4 M. Länge, welcher den Salem Kreek mit dem Delaware verbindet. — An Eisenbahnen sind bereits vollendet: die Camden-Amboy-Eisenbahn, welche sich quer durch den Staat bis Bordentown, 34 M. weit erstreckt und von da längs dem östlichen Ufer des Delaware 27 M. weiter bis Camden, Philadelphia gegenüber, streicht; die Trenton-Zweigbahn führt von ihr 8 M. weit von Bordentown nach Trenton, und der Jobstown-Zweig 13 M. weit vom Crafts-Creek nach Jobstown. — Die New-Jersey-Eisenbahn, welche sich von Jersey-City nach New-Brunswick, 34 M. weit erstreckt, und dort mit der Trenton-New-Brunswick-Eisenbahn von 28 M. Länge sich vereinigt; — die Patterson-Eisenbahn von Jersey-City bis Patterson, 16½ M.; die Morris- und Essex-Eisenbahn von Newark nach Morristown, 22 M.; — die Elizabethport- und Somerville-Eisenbahn von 26, und die Camden-Woodbury-Eisenbahn von 9 M. Länge. Die New-Jersey-Central-Eisenbahn von Ende Juni 1852 bis Easton fahrbar.

Trenton, unter 40° 15′ n. Br. am Delaware, den Fällen gegenüber, 50 M. von New-York, Hauptstadt des Staats, mit 1 Staatenhaus, 1 Rathhaus, 11 Kirchen, 2 Banken, 800 Häusern, vielen Gerbereien, Branntweinbrennereien, einer Stahlfabrik, einigen Baumwollen-Manufakturen, und, mit den Vorstädten South, Trenton, Mill-Hill, Bloomsbury und Lamberton, 8000 Einwohnern. Da, wo der Delaware seinen Fall macht, etwas oberhalb der Stadt, bis wohin Schiffe gelangen können, führt eine 1190 Fuß lange und 36 Fuß breite gedeckte hölzerne Brücke über den Fluß. Cars gehen täglich 2mal nach New-York (Fahrpreis 2 D.) und nach Philadelphia (1 D. 50 Cts.) Newton, im reichen Thale des Walkill, mit 1 Rathhaus, 2 Kirchen und 5219 Einw.; bedeutender Landhandel. — Hackinsack, am gleichnamigen Fluß, der bis dahin große Fahrzeuge trägt, mit 1 Rathhaus, 3 Kirchen, 1 Akademie, 2631 Einw., und ebenfalls bedeutendem Landhandel. — Newark, am westlichen Ufer des Passaik, 2 Meilen von dessen Mündung in die Newark-Bay und 9 Meilen von New-York, liegt in einer fruchtbaren Gegend; hat ein Rathhaus, 25 schöne Kirchen, 3 Banken, viele Gerbereien, eine große Schuhmanufaktur, welche über 200 Meister beschäftigt, mehrere Eisenwerke, Baumwollen-Manufakturen, bedeutende Gerbereien und Wagenfabriken, an Lederwaaren und Wagen ein Umsatz von mehreren 100,000 Dollars und 38,000 Einwohner, unter ihnen viele Deutsche. Die Stadt betreibt selbstständigen Seehandel und auch ihr Antheil am Wallfisch- und Robbenfange ist nicht unbedeutend. In der Umgegend pflegt man vorzüglichen Cyder, und hat große

Steinbrüche, die Quadern und Bruchsteine liefern. — Morristown, am Whippany, mit mehreren Kirchen und 400 Häusern. — New-Brunswick, am Raritan, über welchen eine schöne Brücke führt, in einer niedern, aber nicht ungesunden Gegend, zum Theil am Abhang eines Berges, welcher sich hinter der Stadt erhebt; mit 1 Rathhaus, 6 Kirchen, dem Queens-College, einem theologischen Seminar, und 8893 Einwohnern. Cars gehen täglich 2mal von hier nach New-York. — Perth-Amboy, auf der Nordseite des Raritan an der Bay gleichen Namens, mit 2000 Einw., hat eine schöne Lage, treibt aber wegen der Nähe von New-York nur wenige Geschäfte. — Princeton, am Windsor-Creek, ein durch das College bedeutender Ort, mit 4 Kirchen, 1 Bank, und 2500 Einw. — Burlington, an und zum Theil auf einer Insel im Delaware, mit 3000 E. — Bridgetown, am Cohanzy, mit 2000 Einw. — Elizabethtown, mit 4582 Einw. — Paterson, am Passaic-Flusse, der hier große Wasserkraft darbietet, hat eine ausgedehnte Fabrikation von Baumwolle und Wolle, Maschinerie, Papier und Gerbereien. Einwohnerzahl 8000. Fahrpreis auf der Eisenbahn von Jersey City 50 Cents. — Camden, Philadelphia gegenüber, am Delaware, mit 3848 Einw.; und Jersey City, New-York gegenüber, am westl. Ufer des Hudson, mit mehreren Kirchen, 11 Schulen, bedeutenden Manufakturen in den Vorstädten Harsimus und Pavonia, und fast 7000 Einw. Gehörte diese viel günstiger als Brooklyn und Williamsburg gelegene Stadt nicht zu Jersey, sie würde viel bedeutender sein. — Rahway, an beiden Seiten des gleichnamigen Flusses, mit 5 Kirchen und 4500 Einw., hat großartige Etablissements, namentlich in Seidendruckereien, Wagenbau und Wagengeschirren, Hüten, Schuhen, Uhren, Thon- und Baumwollenwaaren. — Somerville, am Raritan, mit 1 Rathhaus, 3 Kirchen und 1800 Einw.; kleine blühende, Gewerbe, Manufakturen und Landhandel treibende Städtchen.

9. Der Staat Pennsylvania.

Pennsylvania, das transatlantische Deutschland, liegt zwischen 39° 43′ und 42° n. Breite und zwischen 2° 20′ ö. L. und 3° 36′ w. L.; wird im N. vom Erie-See und dem Staat New-York, im NO. von eben diesem Staat, im O. von New-Jersey, im S. von Delaware, Maryland und Virginia, und im W. von Ohio und Virginia begrenzt, hat von S. nach N. eine Ausdehnung von 153, von O. nach W. von 307 Meilen, und umfaßt einen Flächenraum von 45,954 □Meilen oder 29,410,560 Acres.

Der Gestalt nach bildet Pennsylvania ein vollständiges Parallelogram, welches durch mehrere Gebirgszüge in drei verschiedene Abtheilungen geschieden wird; den östlichen Theil beschreibt der Abfall der Apalachischen Berge, welcher größtentheils aus angeschwemmtem Erdreich besteht, das mit Sand bedeckt und nur da

fruchtbar ist, wo durch die Ströme fruchtbare vegetabilische Erde aufgespült wurde; den mittleren Theil bildet das Bergland der Apalachen und Alleghanys, mit seinen vielen Ketten und romantischen fruchtbaren Thälern, und den Westen, das gewellte Hochland, mit seinen Hügeln und reichem Boden. Sieben parallel von NO. nach SW. streichende Bergreihen durchschneiden Pennsylvania; die erste besteht aus abgebrochenen steilen Bergen, die vom Delaware bis zur Susquehanna reichen, und in der Conewango-Kette endigen; die zweite Reihe bilden die Kittatinny oder blauen Berge, die bei Esterton über die Susquehanna setzen, und sich in zwei Zweige, die South- und North-Mountains scheiden, von denen der letztere in die Tuscaroras übergeht, die sich bis zur Juniatta nordostwärts herauf zieht; die dritte Reihe bildet die Mahantangokette, die sich zwischen dem Lehigh und der Susquehanna ausbreitet, und in die Broad-Mountains übergeht; die vierte Reihe, die Nittany- und Muncey-Gebirge, erhebt sich am Gestade der Tioga, streicht nach SW., und zersplittert sich im Süden von Belfont in die kleinen Bergreihen, welche den Namen der Shade-, Tussey-, Jack-, Sideling-, Alleguppy-, Warrior-, Builts und Willsberge führen; die fünfte Reihe bilden die Alleghanys, nach welchen gewöhnlich das ganze Bergsystem Pennsylvania's benannt wird; die sechste die Laurel-Hills, und die siebente die Chesnuts-Mountains, westlich von denen nur einzelne kleine Gruppen und Felsen erscheinen. Der größte Theil von Pennsylvania besteht aus Gang- und Flötzgebirgen; nur wenig Urgebirge lagert östlich von den Alleghanys. Alle primitiven Erdlager liegen im südöstlichen Theile des Landes; auf diese folgen Ganggebirge, die sich in einer Breite von 70 Meilen bis zur Wasserscheide der östlichen und westlichen Flüsse ziehen, und zwischen Norristown und Reading durch Flötzgebirge unterbrochen werden. Auf dieser ganzen Strecke ist der Boden in den Ebenen ziemlich gut, und wo sich die angeschwemmten Erdlager der Flüsse bilden, selbst reich. Er enthält indessen viel Sand, und eignet sich daher mehr zum Wiesenbau. Die Bergthäler sind durchgehends fruchtbar. Von den Höhen der Alleghanys bis zum Erie besteht die ganze westliche und nordwestliche Abdachung des Landes aus Flötzgebirgen und aufgeschwemmtem Boden, der sich besonders in den Flußthälern durch seine Fruchtbarkeit auszeichnet. Der Mangel einer schützenden Bergreihe setzt indeß die nordwestlichen Theile Pennsylvaniens den schneidenden Nordwestwinden aus, wodurch große und sehr unangenehme Abwechselungen des Klima's erfolgen. — Obgleich nicht unmittelbar an den Ozean grenzend, besitzt der Staat 3 Flüsse, die ihm eine Verbindung mit dem atlantischen Meer und dem Mexikanischen Meerbusen eröffnen, und im NW.

den Erie-See, durch welchen er mit dem St. Lorenz kommunizire
kann. Die Flüsse sind: der Dekaware, der, aus New-York kom
mend, von W. den Lehigh und Schuylkill in sich aufnimmt, un
bis Philadelphia die größten Schiffe trägt; die Susquehanna, welc
in die Chesapeake-Bay mündet, 15 bis 20 Stromschnellen un
Fälle bildet, und in Pennsylvania die Juniatta, Conedogwine
Conewago, Mahony und Swatara aufnimmt, und der Ohio, d
durch die Vereinigung des Alleghany mit der Monongahela gebi
det wird. — Pennsylvania vereinigt alle Klimate der Welt; e
hat die Feuchtigkeit Großbritanniens im Frühling, die Hitze Afrika
im Sommer, einen ägyptischen Himmel im Herbst, und die Käl
Norwegens im Winter. Westindische Stürme und Orkane, hi
Tornados genannt, ereignen sich beinahe zu jeder Jahreszeit, un
die Abwechselung der Temperatur ist außerordentlich. Der Wint
beginnt regelmäßig Anfangs November mit Eis und Frost, wec
selt jedoch bis Mitte Dezember mit feuchten Tagen und gelinde
Wetter ab; dann aber dauert der Winter bis Mitte März; d
Schnee fällt durchschnittlich 8 — 10 Zoll, zuweilen aber auch
— 3 Fuß; der Frühling ist kurz, aber nicht angenehm, verände
lich und naßkalt. Der Sommer ist außerordentlich heiß; oft ste
der Thermometer auf 24, 26, ja 29°, doch bleiben die Nächte im
mer kühl, und der Unterschied zwischen Tag- und Nachttemperatu
beträgt öfter 12°. Der Herbst ist die angenehmste Jahreszei
währt bis zur Mitte des Oktobers und geht dann in Regenwet
über. — Der östliche Theil Pennsylvaniens und die meisten Th
ler des Gebirgslandes sind sämmtlich in Kultur genommen, un
die Landwirthschaft ist daselbst so blühend, wie in irgend eine
Staate Amerika's: man hat in vielen Gegenden einen Ackerbau w
in Europa, eine gute Feldbestellung, einen richtigen Fruchtwechs
und sucht durch Düngung den ausgezehrten Feldern neue Fruch
barkeit zu geben. Die östlichen und mittleren Kantons stehen a
einer hohen Stufe der Kultur, und deutscher Fleiß hat Pennsylv
nia auf diese Stufe gebracht. Der Westen ist erst theilweise
Kultur genommen, und noch warten dort meilenweite Strecken a
thätige Ansiedler. — Unter den Erzeugnissen des Ackerbaues steh
Waizen, Roggen, Mais, Gerste, Hafer, Buchwaizen, Hanf, Flac
und Tabak oben an; Obst wird in großer Menge gewonnen;
Viehzucht ist ausgezeichnet; die Waldungen, in denen sämmtli
Baumarten Nord-Amerika's ihre Repräsentanten finden, liefe
köstliches Bau- und Nutzholz. — Der Bergbau wird auf Eis
Steinkohlen und Blei betrieben. Eisen findet man in allen Th
len des Landes; Kohlen bei Pittsburg, am Susquehannafluß,
Schuylkill und Lehigh; Marmor- und Kalkbrüche sind häufig; Gy

in bedeutender Menge bei Pennsborough, in Westmoreland; Strinbi am Oil-Creek, im Kanton Crawford. — Gewerbe und Manufakturen sind im Aufschwunge. Gegenwärtig bestehen im Lande: 235 Wollenmanufakturen, 337 Walkmühlen, 106 Baumwollenmanufakturen mit 146,494 Spindeln, 213 Hochöfen, 169 Eisenhämmer, 87 Papierfabriken, 1149 Gerbereien, 30 Pulvermühlen, 28 Glasfabriken, 182 Potterien, 1005 Branntweinbrennereien, 87 Bierbrauereien und 725 Walzenmühlen; 2977 Personen sind im Anthracitkohlen- und 1798 im Braunkohlenbau beschäftigt, und erstere liefern jährlich gegen 900,000 Tonnen, die letzteren gegen 12 Millionen Bushels bituminöser Kohle. Im Jahre 1850 lieferten die Kohlenminen Pennsylvaniens 3,127,633 Tons (Tonnen) Kohlen. — Der Küstenhandel mit den benachbarten Staaten ist bedeutend: er führt dahin Waizen, Mehl, Pökelfleisch und Eisen, und erhält dagegen von den nördlichen Staaten: Thran, Spermaceti, Fische, Käse u. s. w., und von den südlichen: Theer, Harz, Terpentin, Baumwolle, Holz und Reis. Die Ausfuhr von Landesprodukten nach überseeischen Häfen ist sehr bedeutend, und der Landeshandel mit auswärtigen Erzeugnissen steht dem von New-York wenig nach. Den überseeischen Handel betreiben 194 Groß- und 178 Kommissionshandlungen, den Land- und Detailhandel 6534 Kaufleute. Die Ausfuhren des Staats beliefen sich 1845 auf 9,827,311, die Einfuhren auf 8,283,951 Doll. Banken bestehen 49 im Staate, mit einem ausgezeichneten Kapital von 24,236,405 Dollars. Die Einwohner bestehen zur Hälfte aus Deutschen und deren Nachkommen, zum vierten Theil aus Engländern, und der Rest aus Schotten, Iren, Holländern, Schweden u. s. w. Die Zahl derselben beläuft sich gegenwärtig über 2,250,000. Presbyterianer und Quäcker sind die zahlreichsten Glaubensgenossen, und erstere haben gegen 400 Prediger, letztere 150 Kongregationen; doch findet man auch viele Baptisten, Episkopalen, Methodisten, Lutheraner, Calvinisten, Herrnhuter, Reformirte, Schwedenborger u. s. w. — Deutsche Bewohner zählt Pennsylvanien 908,250 Seelen, könnte mithin mit vollem Rechte schon jetzt ein zweites Deutschland genannt werden. Die deutschen Ansiedler zeichnen sich durch Einfachheit der Sitten, Wohlstand, Religiosität, Gediegenheit, deutsche Treue und Biederkeit vor allen andern Bewohner der Union aus, und nur ein Vorwurf ist ihnen zu machen, ihr eigensinniges Festhalten am Alten, Hergebrachten, und die geringe Aufmerksamkeit, die sie im Allgemeinem dem Schul- und Unterrichtswesen widmen. Seit mehreren Jahren haben sie es indessen durchgesetzt, daß die Gesetze und Beschlüsse der Legislatur in die deutsche Sprache übersetzt und deutsch veröffentlicht

werden. Leider werden sie aber von den Deutschen so wenig gelesen, daß die Kosten des Druckes und des Papiers nicht gedeckt werden. Kirchen und Schulen sind bei ihnen mehrentheils deutsch, es giebt viele Ansiedelungen, deren Bewohner, obgleich einzelne Ansiedelungen schon an 150 Jahre alt sind, fast gar kein Englisch sprechen, und kaum im Stande sind, die englische Bibel zu lesen; doch nimmt das Deutsche mit jedem Jahre mehr ab, und in vielen Kirchen, die rein deutsch waren, wird jetzt nur englisch oder deutsch und englisch abwechselnd gepredigt. Dasselbe gilt von den Schulen, den Pflanzstätten der deutschen Sprache. Das junge Volk spricht und lernt lieber englisch als deutsch. Die Kinder gar manches deutsch predigenden Pfarrers radebrechen die deutsche Sprache, während sie des Englischen ganz mächtig sind. — Ist gleich der Staat schon ziemlich bevölkert, so sind doch noch immer im Norden und Westen große Strecken unbebauten Landes zu kultiviren, und die Nähe der großen Märkte, die Leichtigkeit, mit dem Mutterland in Verbindung bleiben zu können, macht eine Ansiedelung hier werthvoller, als in dem fernen, wenn gleich fruchtbaren Westen. Fr. Bauer, ein tüchtiger Beobachter amerikanischer Zustände, spricht sich in seinem gediegenen Werke über die Vereinigten Staaten, über die zartere Hälfte der Bevölkerung Pennsylvaniens am wahrsten aus; während in allen Theilen der Union die Frauenzimmer nur zum Putzen, Ausgehen und Vergnügen nütze sind, während es dort für eine Schande gerechnet wird, die Frau oder Tochter arbeiten zu lassen, gehen die Farmerstöchter der Deutschen in Pennsylvanien lustig mit hinaus ins Feld, binden die gelben, goldigen Waizenbündel, wenden das duftende Gras, und sitzen an den Winter-Abenden fleißig daheim beim Spinnrocken; — bringen dem Manne, statt von Nachtschwärmereien gebleichte Wangen und blaugeränderte, matte Augen, ein von Gesundheit strotzendes Gesicht — statt in Glacée-Handschuhe bis an die Schultern verhüllte, schlaffe — rüstige Arme für Feld und Küche — statt Eisenbahn-Aktien 20 pCt. unter dem Hammer verkauft, eine volle Scheuer und wogende Felder — statt der rothen, in Cordwain mit goldenem Schnitt gebundenen Werke Eugen Sue's, die alte Bibel, mit dem Familien-Almanach darin, und statt eines nasenrümpfenden Gesellschaftslächelns ein treues, biederes, deutsches Herz. — Künste und Wissenschaften haben hier später Eingang gefunden, als in den nördlichen Staaten, woran wohl die Institutionen der Quäcker schuld seyn mochten, die zwar für den Elementarunterricht im Rechnen, Schreiben und Lesen Sorge trugen, einen weitern Unterricht aber nicht für nothwendig hielten. Gegenwärtig findet man an 15 höhere Lehranstalten, Akademien, Colleges, Seminare

und Universitäten in allen Theilen des Staates, wo sie nöthig befunden wurden; Akademien 290, mit 15,950 Studenten, und 4966 Elementarschulen mit 179,989 Schülern. Für die Volks- oder Elementarschulen hatten sich 1849 die Gemeinden mit 583,187 Dollars besteuert, zu denen der Staat noch 156,387 Dollars zuschoß. — Im Jahre 1825 begann Pennsylvanien seine großen Inland-Verbesserungen, und seit der Zeit sind in diesem Staate die riesenhaftesten Werke auf Staats- sowohl wie Privatkosten zur Ausführung gekommen; das bedeutendste ist der Kanal, der Philadelphia mit Pittsburg verbindet; er besteht aus einer östlichen und westlichen Abtheilung, die zwischen Johnstown und Hollidaysburg durch eine Eisenbahn von 37 Meilen Länge verbunden werden; die Ausdehnung des ganzen Werkes beträgt 400 Meilen. Andere Kanäle sind: der Schuylkill-Navigation-Kanal, welcher sich 108 Meilen weit von Philadelphia nach Port Carbon erstreckt; — der Union-Kanal, 82 Meilen, von Reading nach Middletown; — der Lehigh-Kanal, 84 M., von Easton nach Stoddartsville; — der Lackawazan, 25 M., vom Delaware nach Honesdale; — der Conestoga, 18 M., von Lancaster nach Safe Harbour; — der Codorus, 11 M., von York nach der Susquehanna; — der Bald Eagle, 25 M., von der westlichen Abtheilung des großen Kanals nach Bellefonte; — der Susquehanna-Kanal, 45 M., von Wrightsville nach Havre de Grace, und mehrere kleinere Kanäle. — Noch zahlreicher sind die Eisenbahnen: die Columbia-Eisenbahn, von 84 Meilen Länge, zieht sich von Columbia nach Philadelphia; — die Valley-Eisenbahn, 20 M. weit, von Norristown zur Columbia-Bahn; — die Harrisburg-Lancaster-Eisenbahn ist 35 M. lang; — Cumberland Valley, 50 M., von Harrisburg nach Chambersburg; — Westchester, 10 M., von der Columbia-Bahn bis Westchester; — Franklin-, 30 M., von Chambersburg nach Williamsport; — die Port-Wrightsville-Eisenbahn, 43 M.; — Strasburg, 7 M., von der Cumberland-Valley-Bahn nach Strasburg; — Philadelphia-Reading, 95 M., von Reading nach Pottsville; — Little Schuylkill, 23 M., von Port Clinton nach Tamaqua; — Danville-Pottsville, 44½ M., von Pottsville nach Sunbury; — Little Schuylkill und Susquehanna, 106 M., von Tamaqua nach Williamsport; — Beaver-Meadow-Zweig, 12 M., von Lehner's Gap zur Beaver-Meadow-Eisenbahn; — Williamsport-Elmira, 72½ M.; — Corning und Bloßburg, 40 M.; — Mount Carbon, 7¼ M., von Mount Carbon nach dem Norwegian Creek; — Schuylkill Valley, 10 M., von Port Carbon nach Tuscarora; — Zweige derselben von 15 Meilen Länge: Schuylkill, 13 M., vom Schuylkill nach dem Thale; — Mill Creek, 9 M., von Port

Carbon zu den Kohlengruben; — Mine Hill und Schuylkill-Haven-Eisenbahn, 20 M.; — Mauch Chunk, 9 M., von Mauch Chunk zu den Kohlenminen, mit 16 Meilen Zweigbahnen; — Room Run, 5¼ M., von Mauch Chunk zu den Kohlenminen daselbst; — Beaver Meadow, 20 M., von Parrysville nach den Kohlenminen; — Hazelton und Lehigh, 8 M., von Hazelton nach der Beaver-Meadow-Eisenbahn; — Nesquehoning, 5 M., von den Nesquehoning-Minen zum Lehighfluß; — Lehigh und Susquehanna, 19½ M., von White Haven nach Wilkesbarre; — Carbondale und Honesdale, von 17½ M. Länge; — Lykin's Valley, 16½ M., vom Broad Mountain nach Millersburg; — Pine Grove, 4 M., von Pine Grove nach den Kohlenminen; — Philadelphia-Trenton, 28½ M., von Philadelphia nach Morrisville; — Philadelphia-Germantown-Norristown, 17 M., von Philadelphia bis Norristown, und der Germantown-Zweig, 4 M.; und die Philadelphia-Wilmington-Baltimore-Eisenbahn, von 98 Meilen Länge.

Die gesetzgebende Gewalt ruht in den Händen der General-Versammlung, aus dem Senate und dem Hause der Repräsentanten bestehend. Ersterer wird auf drei Jahre gewählt (Zahl 33); jährlich scheidet ein Drittel aus; letzteres, 100 Mitglieder umfassend, wird alljährlich gewählt. Versammlungszeit ist jedem Januar, falls nicht der Gouverneur für nöthig erachtet, sie früher einzuberufen. Die vollziehende Gewalt hat der vom Volke auf drei Jahre erwählte Gouverneur (3000 Dollars Besoldung), der unter Billigung des Senates auch die Richter ernennt. In 12 Jahren kann er nur drei Mal hintereinander gewählt werden. Die richterliche Gewalt ist unabhängig. Die Staatsschuld beläuft sich auf 40,877,214 Dollars. — Pennsylvania wird in 58 Kantons geschieden, die in 1284 Ortschaften zerfallen. Die wichtigsten Städte des Landes sind:

Harrisburg, 106 M. von Philadelphia, unter 40° 16', die Hauptstadt des Staats und Sitz der Regierung, an der Susquehanna, über welche eine schöne bedeckte Brücke von 2576 Fuß Länge führt, mit dem Kapitol, einem Rathhaus, 10 Kirchen, 2 Banken, 1 Akademie, 600 massiven und backsteinernen Häusern, und 5000 Einw., die Krämerei und Landhandel unterhalten. Täglich gehen täglich 6mal nach Philadelphia (Fahrpreis 4 Doll.) und 4mal täglich nach Chambersburg; Posten täglich nach Pittsburg (Fahrpreis 7 D.) — Philadelphia, die zweite Stadt der Union, unter 39° 58' n. Br., auf einer weiten Fläche zwischen den beiden schiffbaren Flüssen Delaware und Schuylkill, über welchen letzteren einige Brücken führen; sie besteht aus 7 Theilen: der eigentlichen City, den nördlichen Freiheiten, Southwark, Moyamensing, Kensington, Spring Garden und Passyunk, und ist wieder in 30 Wards geschieden; sie ist eine der regelmäßigsten und schönsten Städte der Erde, hat, mit Ausnahme der Vorstadt-

den Dockkreuze und bei Straßen in den Dockbecken, durchaus regelmäßige Straßen, die sich in rechten Winkeln kreuzen, gut gepflastert und an den Seiten mit Trottoirs versehen sind, und durchaus von 50—60 Fuß Breite haben. Oeffentliche Plätze hat Philadelphia mehr, als irgend eine Stadt der Union; die Häuser, deren die ganze Stadt über 20,000 zählt, sind theils massiv, theils von Ziegeln errichtet, und fast durchgehends 2—3 Stockwerk hoch; hölzerne Häuser dürfen im Innern der Stadt nicht mehr erbaut werden, obgleich noch eine Menge aus der alten Zeit vorhanden sind. Die Einwohnerzahl beträgt 339,045. Unter den öffentlichen Gebäuden zeichnen sich folgende vorzüglich aus: das alte Staatshaus, in welchem der Continentalkongreß seine ersten Sitzungen hielt und in dessen kleinem Saale zur Linken auf ebener Erde die weltberühmte Unabhängigkeits-Erklärung unterzeichnet wurde, die ehemalige Vereinigte-Staaten-Bank, die Pennsylvanien Bank, die Börse, die Girard Bank, 2 Rathhäuser der City, das Rathhaus des Kantons, 6 Markthallen, die Washington-Hall, Peale's Museum, das Franklin-Institut, die Universitäts-Gebäude, Girards College, ein Waisenhaus im griechischen Styl, das Marienhospital der Vereinig. Staaten, das Münzgebäude der Ver. St., in welchem monatlich bis zu 3 Millionen Doll. Gold ausgeprägt werden können, die berühmten Wasserwerke, 4 Schauspielhäuser und über 150 Kirchen und Bethäuser. Elementarschulen aller Art und Akademien sind in Menge vorhanden. Gelehrte Gesellschaften, technische Vereine und Wohlthätigkeits-Anstalten sind in großer Anzahl hier, und außerdem 1 Akademie der Künste, ein Athenäum, 4 große öffentliche Bibliotheken, 1 Sternwarte und 1 botanischer Garten. — Die Nahrung der Einwohner beruht auf Gewerben, Schifffahrt und Handel: man findet hier Handwerker, Künstler und Fabrikanten aller Art, die Fabrikation besteht vorzugsweise in Maschinen, Glaswaaren, edlen Metallen, Wollen- und Baumwollen-Webereien und Spinnereien, Gerbereien, besonders von Maroquin, Färbereien, Zuckerraffinerien ꝛc.; der Schiffbau ist beträchtlich; die Porterbrauereien rivalisiren mit denen von London; und gegen 70 Buchhandlungen und Buchhandlungen befriedigen den literarischen Bedarf der Union. Die Verbindungen von Philadelphia aus, mit allen Theilen der Union, stehen denen von New-York nicht nach; außer den verschiedenen Eisenbahngelegenheiten gehen täglich Cars 3mal nach New-York (Fahrpreis 3 bis 4 D.) und eben so nach Harrisburg (4 D.), dann 2mal täglich nach Baltimore (3 D.); einmal täglich nach Pottsville (3 D. 50 C.), nach Washington (4 D. 50 C.), nach Wheeling (14 D.), nach Pittsburg (13 D.) und nach Pittsburg über Harrisburg (12 D.); — Dampfboote gehen täglich nach Burlington und Bristol, nach Wilmington, New-Castle ꝛc., und Boote täglich nach Easton, Wilkesbarre ꝛc. — Pittsburg, 317 M. von Philadelphia, unter 40° 32' n. Br., in der Gabel des Alleghany und der Monongahela, die hier den Ohio bilden, eine der blühendsten und gewerbsamsten Städte des Binnenlandes der Union, mit schönen geraden, 40—50 Fuß breiten Straßen, 1 Rathhaus, 45 Kirchen, 1 Zeughaus der Union, 1 Gefängniß, 4 Banken, der Western-University und über 50,000 Einw., darun-

tre vieler Deutschen, die bedeutenden Handel, Fabriken, Manufakturen und Rohlenbau betreiben. Pittsburg liefert Eisen- und Stahlfabrikate aller Art, Räder, Dampfmaschinen, Baumwollenpressen für den Süden, Pflüge und alles andere Ackergeräth von Eisen; seine Glasfabriken sind die bedeutendsten in der Union; es hat ferner Hute-, Nähnen-, Wachstuch-, Baumwollen- und Wollenfabriken, Gallerien ꝛc. Der Gesammtwerth des Manufakturerzeugnisses und des Kohlenhandels wurde 1850 auf 50 Millionen Dollars geschätzt; 1847 wurden 60 Dampfer auf den dortigen Werften gebaut. Von den Vorstädten Pittsburgs ist Allegheny City, am nordwestlichen Ufer des Alleghany, die wichtigste und mit Pittsburg durch drei Brücken verbunden; sie hat bereits eine Bevölkerung von 15,000 Seelen, besitzt 15 Kirchen, 1 Seminar, 3 Akademien, 12 Schulen, 1 Staatsbesserungshaus, 58 Kaufläden und mehrere Manufakturen und Fabriken. Dampfboote gehen täglich von Pittsburg nach New-Orleans und allen Zwischenorten. Die Fahrpreise betragen, nach Wheeling 1 D. 60 Ct.; nach Marietta 2 D. 50 C.; Cincinnati 3 D.; Maysville 3 D. 50 C.; Cincinnati 5 D.; Louisville 6 D.; Smithland 8 D.; Cairo, an der Mündung des Ohio, 9 D.; nach St. Louis 10 D.; Memphis, in Tennessee, 15 D.; Vicksburg 25 D.; und nach New-Orleans 28 D.; Dampfboote, in Verbindung mit Postkutschen gehen täglich nach Cumberland, und von da mit Eisenbahn nach Baltimore; Kanalboote gehen täglich nach Harrisburg. — Lancaster, am Conestoga, eine blühende Fabrikstadt in dem Garten von Pennsylvanien gelegen mit fast 12,000 Einw., 1 Rathhaus, 12 Kirchen, 3 Banken, dem Franklin College und vielen Mühlwerken in der angenehmen Umgegend. — Carlisle, im Cumberland Thal, 18 M. von Harrisburg, eine alte blühende Stadt, mit 1 Rathhaus, 1 Stadthalle, dem Dickinson-College, 11 Kirchen, 1 Bank und 4830 Einw.; die Baracken der Vereinigten Staaten, mit welchem eine Kunstreiterschule verbunden ist, liegen eine halbe Meile von der Stadt. Cars verlassen hier täglich nach Harrisburg und Chambersburg, und Postwagen gehen im Sommer täglich nach den Quellen. — Die Carlisle-Sulphur-Springs, liegen 4 M. nördl. von der Stadt, in einem abgeschlossenen Thale der blauen Berge, in einer reizenden Landschaft; sie sind geschmackvoll angelegt und bieten den Besuchern alle Bequemlichkeiten. — Chambersburg, am Zusammenfluß des Falling Spring mit dem Conococheague, mit 1 Rathhaus, 1 Bank, 1 Bauernhalle, 8 Kirchen, 2 Akademie und 3900 Einw.; in der Nachbarschaft sind ansehnliche Mühlen- und Manufakturen. — Bedford, 206 M. von Philadelphia, am Juniata und der Pittsburger Chaussee, mit 5 Kirchen, 1 Akademie, 1 Seminar, 1 elegantem Rathhaus und 1509 Einw.; die Bedford Springs, besuchte Heilquellen, sind 1½ M. südlich von der Stadt. — Cannonsburg, 16 M. südwestl. von Pittsburg, mit 4 Kirchen, dem Jefferson College, 1 theologischen Seminar und 839 Einw. — Washington, 25 M. südwestl. von Pittsburg, an der Nationalstraße, romantisch auf hohem Grunde gelegen, mit 1 Rathhaus, 9 Kirchen, 1 Akademie, 1 Seminar, dem Washington-College und 3400 Einw. Täglich gehen von hier Posten nach Pittsburg, Wheeling und Baltimore. — Bonnet, an

rechten Ufer des Ohio, 15 M. unterhalb Pittsburg, an der Mündung des Beaver, mit 1 Rathhaus, 3 Kirchen, 1 Akademie und 894 Einw.; Dampfboote passiren hier täglich von Pittsburg und Cincinnati, und Postwagen gehen von hier täglich nach Cleveland. — Mechanicville, am French Creek, mit 1 Rathhaus, 7 Kirchen, 1 Staats-Arsenal, 1 Akademie, dem Allegheny College und 1643 Einw. — Erie, auf einem Bluff am Erie-See, von welchem man eine weite Aussicht auf die Presque-Isle-Bay und den See hat. Der Hafen ist einer der besten am Erie-See, und in ihm wurde im letzten Kriege Commodore Perry's siegreiche Flotte, welche die englische Flotte des Erie-See's nahm, in Zeit von 70 Tagen, vom Fällen der Bäume an gerechnet, gebaut. Die Stadt enthält 1 Rathhaus, 1 Bank, 7 Kirchen, 1 Akademie, 1 Seminar und etwa 5000 Einw.; — Dampfboote gehen täglich von hier nach Buffalo, Cleveland und Detroit, und Postwagen nach Cleveland und Pittsburg. Das Land um die Stadt selbst ist nicht sehr ergiebig, doch 4 — 6 Meilen weg sind die fruchtbarsten Orte zu treffen; es ist aber schon im Preise — Hazel, 11 M. westlich von Susquehanna, am Codorus, mit 1 Rathhaus, 1 Bank, 1 Akademie, 10 Kirchen, mehreren Manufakturen und 5200 Einw.; Carts gehen täglich von hier nach Philadelphia und Baltimore. Die Rock Sulphur-Springs, ungemein stärkende Schwefelquellen, liegen 21 M. von Harrisburg, in einer höchst romantischen Gegend. — Gettysburg, am Rock Creek, 35 M. von Harrisburg, mit 1 deutsch-lutherischen Seminar, dem Pennsylvania College, 1 Rathhaus, 1 Bank, 1 Akademie, 6 Kirchen und etwa 3000 E. — Huntingdon, am linken Ufer der Juniata, auf einer hohen, sanft abfallenden Bank, mit 1 Rathhaus, 6 Kirchen, 1 Akademie, 1 eleganten massiven Brücke und 1200 Einw.; unweit der Stadt, im Steinthale, sind sehr besuchte warme Quellen. — Hollidaysburg, an der Juniata, 143 M. vom Laufe des Kanals und von Harrisburg, am Fuße der Alleghanys, mit 1 Rathhaus, 6 Kirchen, 1 lateinischen Schule, mehreren bedeutenden Manufakturen und 3430 Einw.: hier schließt die Juniata-Abtheilung des Pennsylvania-Kanals, und beginnt die Portage-Eisenbahn durch das Gebirge, die durch Steigen und Fallen, mittelst zehn schiefer Ebenen, 3572 Fuß überwindet. Ein Tunnel von 870 Länge und mehrere Viadukte führen durch das Gebirge. Postwagen gehen täglich von hier nach Harrisburg und Pittsburg und Kanalboote täglich mehrmals nach Harrisburg. — Johnstown, auf einer breiten, von Bergen umgebenen Fläche, an der Vereinigung des Stony mit dem Little Conemaugh, am Anfang der westlichen Division des Pennsylvania Kanals, mit 4 Kirchen und 1520 Einw.; Kanalboote gehen täglich von hier nach Pittsburg. — Sunbury, am linken Ufer der Susquehanna, 58 M. von Harrisburg, mit 1 Rathhaus, 6 Kirchen und 1291 E.; ober- und unterhalb der Stadt schließt eine ziemlich hohe Hügelkette das reizende, fruchtbare Thal. — Northumberland, eine Meile oberhalb Sunbury, an der Vereinigung des nördlichen und westlichen Armes der Susquehanna, über welche hier drei schöne Brücken führen, mit 2 Rathhaus, 1 Bank, 6 Kirchen und 1913 E. — Williamsport,

auf einer Hochebene, am linken Ufer des westlichen Armes der Susquehanna, 90 M. von Harrisburg, mit 5 Kirchen und 1610 Einw.; — Cars gehen täglich von hier nach Ralston, von dort Postwagen nach Bloßburg, und von da Cars nach Corning. — Norristown, am linken Ufer des Schuylkill, 16 M. von Philadelphia, mit 1 Rathhaus, 6 Kirchen, 1 Bank, 1 Akademie, 1 Seminar, 1 Bibliothek und 5200 Einw.; Gewerbe werden hier in großer Ausdehnung betrieben, und der über den Fluß gezogene Damm erzeugt eine ungeheure Wasserkraft; 6 M. oberhalb der Stadt, an der Mündung des Valley Creek, ist eine tiefe Höhle. Cars gehen täglich von der Stadt nach Philadelphia und Pottsville. — Reading, am linken Ufer des Schuylkill, 56 M. von Philadelphia, regelmäßig ausgelegte Fabrikstadt, mit elegantem Rathhaus, 3 Banken, 1 Akademie, 3 öffentlichen Bibliotheken, worunter eine deutsche, 1 weiblichen Seminar, 12 Kirchen und mehr als 12,000 Einwohnern, meist Deutschen, wie überhaupt am Schuylkill und Susquehanna; die Umgebung der Stadt ist wild und malerisch, und die Lage bemerkenswerth gesund. Cars gehen täglich von hier nach Philadelphia und Pottsville. — Pottsville, der Hauptplatz des Kohlenhandels, liegt oberhalb der Schlucht, durch welche der Schuylkill aus den Gebirgen tritt, 92 M. von Philadelphia, und ist berühmt wegen ihres schnellen Aufschwungs. Gegenwärtig zählt die Stadt, welche 1824 erst fünf unbedeutende Blockhäuser enthielt, 8 Kirchen, 1 Stadthalle, 1 Bank, 1 Akademie, mehrere bedeutende Manufakturen und mehr als 5000 Einw.; Cars gehen von hier täglich nach Philadelphia, und Postwagen nach Sunbury, Danvine und Catawissa. — Mauch Chunk, am rechten Ufer des Lehigh, in einem tiefen romantischen Grunde, 122 M. von Philadelphia; die Berge erheben sich, dicht am Städtchen, steil bis zu einer Höhe von 800 — 1000': die Bewohner, deren der Ort fast 3000 zählt, sind größtentheils mit Steinkohlenbau beschäftigt und unterhalten mehrere Manufakturen. — Wilkesbarre, am linken Ufer der Susquehanna, 110 M. von Philadelphia, mit 1 Rathhaus mehreren Kirchen, 1 Bank, 1 lateinischen Schule, 1 weiblichen Erziehungsanstalt und über 2000 E., das Thal Wyoming, in welchem die Stadt liegt, ist ungemein lieblich und fruchtbar. — Easton, an der Vereinigung des Lehigh mit dem Delaware, über welche beide hier Brücken führen, eine schöne regelmäßig ausgelegte Stadt, mit 1 Rathhaus, 2 Banken, 5 Kirchen, 1 Akademie, 1 lateinischen Schule, dem Lafayette College, 1 öffentlichen Bibliothek und und 5320 Einw. — Drei Schluchten oder Felsendurchbrüche der Kittatinny Mountains, Lehigh- und Delaware Watergaps und Windgap, die sämmtlich innerhalb 25 M. von Easton liegen und malerische Ansichten gewähren, verdienen von den Reisenden besucht zu werden. — Honesdale, an der Vereinigung des Lonkawazen mit dem Diberry, ist erst seit wenigen Jahren gegründet, enthält aber bereits 1 Rathhaus, 5 Kirchen, 2 Akademien und 1950 E.; der Delaware- und Hudson-Kanal endet hier, und eine Eisenbahn von 10½ M. Länge vereinigt die Stadt mit den Kohlenminen. — Carbondale, am Lackawanna Creek, verdankt sein Entstehen den reichen Kohlenminen,

und welchen täglich von 400 — 500 Tonnen Kohlen gefördert werden; das Städtchen enthält bereits 6 Kirchen und 1200 Einw. — Bristol, am rechten Ufer des Delaware, 20 M. oberhalb Philadelphia, mit 3 Kirchen, 1 Bank, 1 Militär-Institut und 1600 Einw.; — Dampfboote gehen täglich von hier nach Philadelphia, und Cars über Trenton nach New-York. — Chester, 14 M. von Philadelphia, am rechten Ufer des Delaware, die älteste Stadt des Staats, mit 1 Rathhaus, 3 Kirchen, 1 Bank und 1419 Einw.; Cars passiren täglich zweimal von Baltimore und Philadelphia. — Westchester, 19 M. von Philadelphia, in Mitten einer herrlichen, reichen, sehr gesunden Gegend und durch eine Zweigbahn von 9 M. Länge mit der Columbia-Eisenbahn verbunden, enthält 1 Rathhaus, 1 Bank, 6 Kirchen, 1 Akademie, 4 Seminare, 1 öffentliche Bibliothek, 1 Athenäum, 1 naturhistorisches Museum und 2440 Einw.; Cars gehen zweimal täglich nach Philadelphia. — Bethlehem, Hauptort der Herrenhuter, an der Mündung des Manakisy in den Lehigh, eine freundliche, gewerbsleißige, am Abhang eines Kalkhügels liegende Stadt. — Allentown, an Lehigh, mit einer homöopathischen Lehranstalt.

10. Der Staat Delaware.

Delaware, nach Rhode-Island der kleinste Staat der Union, liegt zwischen 38° 29′ und 39° 48′ n. Br. und zwischen 1° 13′ und 1° 58′ ö. L., wird im N. von Pennsylvania, im O. von der Delawarebay und dem atlantischen Ozean, im S. von Maryland, und im W. von Maryland und Pennsylvania begrenzt, und hat von Norden nach Süden eine Ausdehnung von 90, und von Osten nach Westen von 25 Meilen. Der Flächeninhalt des Landes begreift 2120 □Meilen oder 1,356,800 Acres. — Gebirge besitzt Delaware nicht; der südliche Theil ist flach und sandig; zwischen der Delaware- und Chesapeake-Bay sind ausgedehnte Sümpfe und Niederungen, nur der nördliche Theil des Landes erhebt sich und wird am äußern Ende hügelig, doch erhebt sich keiner dieser Hügel über 500 Fuß. Der Boden im Süden und längs dem Delaware ist sandig, und mit Salzmarschen wechselnd: die Sümpfe im Süden, namentlich der große Cypressswamp, der 50,000 Acres bedeckt und zum Theil zum Staate Maryland gehört, hat eine torfige, auf weißem Meersand ruhende Unterlage; der nördliche Theil des Staates hat schweren Thon- und fruchtbaren Waizenboden. — Eine Menge kleiner Flüsse und Creeks, welche sich theils in den Delaware und in die Bay gleichen Namens, theils in die Chesapeakebay und in den Ozean ergießen, bewässern den Staat; die erheblichsten sind: der Delaware selbst, der Brandywine, Christiana-Creek, Duck, Mispillion, Cedar und Indiana-Creek, die

theils schiffbar sind, theils eine Menge Mühlen in Bewegung setzen. Der Delaware fließt an der östlichen Grenze des Staats hinab, und bildet daselbst die Delaware-Bay, die bereits bei Bombay-Hook beginnt, 40 Meilen lang und 30 Meilen breit ist, und sich bei ihrem Ausflusse ins Meer, wo Kap Henlopen vortritt, bis auf 20 Meilen verengt; sie enthält eine Menge Sandbänke, und ihr Fahrwasser beträgt zwischen 6 und 16 Faden. — Das Klima des Staats ähnelt dem von Pennsylvania, ist im Süden warm und feucht, im Norden angenehm und gesund, im Ganzen aber, namentlich in den Niederungen, wo häufig Wechselfieber vorkommen, weniger gesund, als in Pennsylvania. Der Winter dauert 3 Monate, und oft fällt das Quecksilber auf 15° R.; im Sommer hingegen steigt es öfter auf 28 und 30°. — Die südlichen Niederungen sind noch reich an Waldungen, der mittlere Theil des Landes ist zum Theil ausgeholzt und größtentheils in Kultur genommen. In den Sümpfen des Südens gedeihen Cypressen und der Tupelobaum auf eine vorzügliche Weise: kaum ein Sonnenstrahl vermag durch das Dickicht dieser Cypressenwälder zu dringen, welche in den Morästen schwelgerisch heranwachsen, und eine Höhe von 70 bis 80 Fuß, und einen Durchmesser von 3 Fuß erreichen. Der virginische Wachholder, der Lerchenbaum, Magnolien, Kirsch- und Lorbeerbäume, Akazien, Pappeln, Ulmen, Linden, Eichen u. s. w. sind in allen Theilen des Landes heimisch. — Der Landbau bildet das Hauptgeschäft der Bewohner, doch wird er nachlässig betrieben und steht auf keiner sonderlichen Stufe; man baut Waizen, Mais, Gerste Roggen, Buchwaizen, Kartoffeln, süße Bataten, Kürbisse, Melonen, Erbsen und Obst.

Die Viehzucht ist nicht sehr bedeutend. Rindvieh und Pferde sind mittelmäßig, dagegen gedeihen die Schweine desto besser. Die Schaafzucht ist ziemlich beträchtlich. — Die Fischerei, in den Flüssen sowohl, als längs den Küsten, ist bedeutend, und in der Delaware-Bay findet man unsern von Lande besonders viele Austerbänke. — An Mineralien ist das Land arm; an den Quellen des Mantikike gräbt man etwas Raseneisen; im Norden des Staats bricht man Bruchsteine, und den Sand des Delaware, welcher sehr rein ist, benutzt man zum Glasbrennen. Kalk ist überall vorhanden, und zum Bauen verwendet man Muschelkalk, den man an der Küste brennt. — An Manufakturen und Fabriken hat Delaware keinen Mangel: Papier-, Pulver-, Walk- und Sägemühlen, so wie Baumwollen- und Beutteltuchfabriken sind in Menge vorhanden, die meiste Aufmerksamkeit verdienen aber die Mahlmühlen, von denen die von Brandywine sich durch ihre herrliche Einrichtung auszeichnen: beinahe alle wichtigen Handarbeiten

werden in denselben mit Hülfe des Wassers vermittelt; das Korn wird auf die Darre gehoben, gemahlen, abgekühlt und gebeutelt, ohne Dazwischenkunft eines einzigen Menschen. — Mehl-, Bau- und Stabholz, Pöckelfleisch, Schinken, Speck, lebendes Rindvieh u. dergl. sind die hauptsächlichsten Ausfuhrartikel, und Mehl liefert verhältnißmäßig kein Staat in solcher Menge zur Ausfuhr, als Delaware. — Banken sind 4, und außerdem 4 Zweigbanken vorhanden, mit einem Kapital von 1,071,318 Dollars.

Die ersten Ansiedler des Landes waren Schweden, der größte Theil der jetzigen Bewohner ist jedoch von englischer Herkunft. Deutsche sind nur wenige im Staate. Die ganze Bevölkerung beläuft sich gegenwärtig auf 90,400 Seelen, freie Farbige und Sclaven eingerechnet. Delaware ist ein Sclavenstaat. Presbyterianer bilden die zahlreichsten Religionsverwandten, doch findet man auch Quäcker, Episkopalen, Baptisten, Methodisten u. s. w. — An Lehranstalten bestehen im Staate, außer dem Delaware-College zu Newark, 20 Akademien und 152 Volksschulen. — Die Regierung besteht aus einem Senate von 9, und einem Hause der Repräsentanten von 21 Mitgliedern, von denen die ersteren auf vier, die letzteren auf zwei Jahre gewählt werden, und alle zwei Jahre am ersten Dienstage im Januar zusammentreten, und einem Gouverneur, der seine Stelle vier Jahre bekleidet, und nachher nicht wieder wählbar ist; er hat bei den Gesetzen der General-Versammlung keine verneinende Stimme, und wird blos als Vollzieher angesehen; auch steht ihm weder ein Rath noch ein Lieutenant-Gouverneur zur Seite. Gehalt 1333⅓ Doll. Jeder 22 Jahre alte, weiße, männliche Bürger der Vereinigten Staaten, der ein Jahr vor der Wahl im Staate und dann einen Monat lang in dem Kanton gelebt hat, in welchem er stimmen will, auch zwei Jahre lang vorher die Kantontaxen bezahlte, ist stimmberechtigt. Bürger im Alter von 21 — 22 Jahren haben das Stimmrecht ebenfalls, auch wenn sie noch keine Kantonstaxen bezahlten.

Schulden hat der Staat keine. Dagegen besitzt er an öffentlichen Anlagen, die auf Privatkosten errichtet wurden: den Chesapeake- und Delaware-Kanal, der den nördlichen Theil des Staats durchkreuzt, bei Delaware City, 46 Meilen unterhalb Philadelphia, beginnt, und sich 13½ Meilen weit bis zum Back Creek, einem schifffaren Arm des Elk, erstreckt; er ist 10 Fuß tief, an der Oberfläche 66 Fuß breit und für Sloops und Dampfboote fahrbar. Der tiefe Durchstich (Deep Cut) an demselben hat 4 Meilen Länge und führt durch einen Hügel von 90 Fuß Höhe. Der Kanal wurde in 5 Jahren vollendet, und erforderte zum Bau ein Kapital von 2,200,000 Dollars. — Die New-Castle- und

Frenchtown-Eisenbahn, das gerade bedeutende Werk, bildet ebenfalls eine Verbindung zwischen der Delaware- und Chesapeake-Bay; sie ist 16¼ Meilen lang, und erforderte zu ihrer Herstellung 400,000 Dollars.

Der Staat Delaware besteht aus den drei Kantons Kent, New-Castle und Sussex, die in 25 Hundreds und in Ortschaften geschieden sind. — Die wichtigsten der letzteren sind:

Dover, unter 39° 10' n. Breite, die Hauptstadt des Staats: eine regelmäßig angelegte freundliche Stadt zwischen den beiden Hauptarmen des Jones, die aus 4 Straßen besteht, die in einem großen viereckigen Square zusammenstoßen, auf dessen Ostseite das geschmackvolle Staatenhaus steht; die Stadt hat 3 Kirchen, 1 Rathhaus, 1 Bank, 1 Akademie, 1 Postamt, etwa 1000 Einw. — Abwechselnd halten hier und zu New-Castle die Bundesgerichte ihre Sitzungen. — Wilmington, unter 39° 45' n. Br., in der Nähe des Christiana und Brandywine, eine regelmäßig am Abhange eines 109 Fuß hohen Hügels gebaute Stadt mit 10,000 Einwohnern; sie besitzt 13 Kirchen, 2 Akademien, 1 Zeughaus der Union, 2 Markthäuser, 3 Banken, und in der Nachbarschaft bedeutende Leder-, Mehl- und Papiermühlen. — Cars gehen täglich zwei nach Philadelphia. (Fahrpreis 50 Cents) und Baltimore, und Dampfboote täglich nach Philadelphia — Brandywine, am gleichnamigen Flusse, mit berühmten Mehl-, Twist-, Pulver-, Papier-, Eisen- und Walkmühlen. — New-Castle, am Delaware, 5 Meilen südlich von Wilmington, mit 1 Rathhaus, 5 Kirchen, 1 Markthaus und gegen 3000 Einw., die vor allem mit Philadelphia handeln. — Dampfboote gehen täglich von hier nach Philadelphia, und Cars, in Verbindung mit Dampfbooten, nach Baltimore. — Smyrna, am Duck Creek, mit 1 Kirche und 600 E. — Delaware City, an der Westseite der Delaware-Bay und der Einfahrt in den Chesapeake- und Delaware-Kanal, mit 56 Häusern; auf der vor der Stadt liegenden Insel Pea-patch ist Fort Delaware. — Milford, am Mispillion, mit 3 Kirchen, 2 Akademien und 648 Einw. — Georgetown, in der Mitte des Kantons Sussex, mit 1 Gerichtshaus, 1 Gefängniß, 1 Kirche, 1 Bank und 963 Einw. — Lewistown, an der Delaware-Bay mit 4000 Einw. und lebhaftem Handel.

III. Südliche Staaten.

11. Der Staat Maryland.

Der Staat Maryland, welcher durch die Chesapeake-Bay in zwei Theile geschieden wird, liegt zwischen 38° und 39° 45' n. Br. und zwischen 2° östl. und 2° 30' w. L.; grenzt im N. an Penn-

sylvanien, im O. an Delaware und den atlantischen Ozean, und im S. und W. an Virginien, von welchem Staat ihn der Potomac scheidet, und hat die größere Hälfte des Distrikts Columbia auf seinem Gebiete liegen. Die größte Ausdehnung des Staats von N. nach S. beträgt 108, und von O. nach W. 198 Meilen, und sein Flächeninhalt, mit der Chesapeake-Bay, 14,000, ohne dieselbe 11,317 □Meilen oder 7,242,880 Acres. — Die Gestaltung des Landes ist außerordentlich mannigfaltig; die östliche Küste niedrig, eben und sandig; die Westküste der Bay größtentheils Niederung; der mittlere Theil des Staats hügelig, der westliche bergig, selbst gebirgig. Der Boden im O ist sandig und mit vielen Niederungen, stehenden Gewässern und reichen Wiesen untermischt; das Hügelland hat ziemlich guten Lehmboden; zwischen den South-Mountains, welche die östliche Bergkette Marylands bilden, liegen fruchtbare Thäler. Weiter westlich kommen die blauen Berge, die mit den North-Mountains beginnen, und auf welche die Sideling-Hills und Ragged-Mountains, und endlich die Alleghanys folgen. Zwischen diesen Bergen ist der Boden wie in den Bergdistrikten Pennsylvania's; die fruchtbarsten Ländereien liegen im westlichen Theile des Staats, und am Potowmac, dessen Ufer besonders fett sind. Maryland ist trefflich bewässert; die wichtigste inländische Schifffahrt in diesem Staate wird durch die Chesapeake-Bay eröffnet, die sich vom Kap Henry in Virginia, in 36° 57' n. Br. erstreckt, gegen 180 Meilen lang, und von 5 bis 20 Meilen breit ist, und eine Tiefe von 6—9 Faden hat. In Maryland enthält sie mehrere kleine Buchten, von denen die Fishing- und Eastern-Bay auf der Ostseite, und die Herringbay auf der Westseite sich befinden. Die Flüsse, welche sich in die Chesapeake-Bay ergießen, zugleich die Hauptflüsse des Staats, sind: die Susquehanna, der Patapsco, Patuxent und Potowmac auf der westlichen, und der Alk, Saffafras, Chester, Choptank, Nantikoke und Pocomoke auf der östlichen Seite. — Das Klima ist sehr milde; auf den Anhöhen kühlen die Seewinde die Hitze einigermaßen ab, in den Thälern herrscht dagegen im Sommer eine unmäßige Hitze. — Abwechselung und Strenge der Temperatur sind indeß auch hier gemein, und im Winter fällt der Thermometer öfters auf 12° herab. In den niedern Gegenden, östlich der Berge, ist der Sommer und Herbst ungesund und Wechselfieber herrschend, desto angenehmer ist es aber auf den Höhen im ganzen Westen des Staats. — Der Ackerbau wird im Westen eifrig, und mit demselben Erfolge wie in Pennsylvanien betrieben: weißer Waizen und Mais die Hauptprodukte desselben; Hafer, Gerste und Roggen werden weniger gebaut, dagegen die Palma Christi, Erbsen, Bohnen, Kar-

toffeln, süße Bataten und Erdeicheln in Menge gezogen. Im S
den und Osten ist Plantagenbau, und Tabak das Hauptprodu
desselben. Baumwolle wird in Menge gebaut, und größtentheil
zur Hausweberei benutzt; Flachs und Hanf hingegen im Weste
in großer Menge gezogen. Gemüse und Obst sind reichlich vo
handen, und alle Landleute haben ansehnliche Aepfel-, Pfirsich
und Kirschengärten. Dem Wiesenbau wird wenig Aufmerksamk
zugewendet, und die Viehzucht ist daher in schlechtem Stande; n
in den westlichen Kantons ist eine Art Winterstallung eingefüh
sonst bleibt überall das Vieh in den Wäldern sich selbst überlasse
— In Ost-Maryland sind die Waldungen in schlechtem Z
stande. Die graue Magnolie, Fichten, Tannen und Eichen wa
sen in dem sandigen Boden; in den feuchten Niederungen Ceda
und Cypressen, und längs den Flüssen: Ahornbäume, Ulmen u
Linden. Kastanien, Wallnüsse, Hickorys, Haselnüsse, verschiede
Eichenarten, die großblüthige Magnolie, Sassafras, Hundeho
Tulpenbäume, sind in Westmaryland zu Hause, und heilsame Kr
ter findet man im Lande wild wachsend. — An Mineralien
kein Mangel. Chromeisenstein und gemeinen Thoneisenstein fi
man bei Baltimore; Kohlen findet man an verschiedenen Ort
und eben so Blei, Arsenikalkupfer, Blutstein, Achat, Jaspis, Me
mor, Kalk und Malachit. — Der Kunstfleiß hat sich in neue
Zeit sehr erweitert. Eisenwerke, Maschinenanstalten, Glashütt
Branntweinbrennereien, Mehl- und Pulvermühlen, Hutmanufak
ren, Reeperbahnen, Zuckerraffinerien und Baumwollenfabriken s
die wichtigsten Gewerbe des Landes. Der Handel mit dem A
lande ist bedeutend und wird durch 13 Banken, 70 Großhandl
und 417 Kommissionshäuser unterstützt, der Binnen- und Det
Handel durch 2562 Kaufläden aller Art geleitet; die hauptsächl
sten Ausfuhrartikel bestehen in Mehl, Tabak, Holz, Pöckelfle
Erbsen, Bohnen, Eisen u. s. w.

Die ersten Ansiedler Maryland's waren verfolgte engli
Katholiken, die in der neuen Welt eine Freistatt suchten; ih
folgten Irländer, Deutsche, und, nach der Revolution auf
Domingo, Franzosen und Holländer. Die westlichen Kantons
größtentheils von Deutschen und deren Nachkommen bewohnt.
Zahl sämmtlicher Einwohner beläuft sich gegenwärtig auf 582,5
worunter 89,800 Sclaven. — Für den öffentlichen Unterricht
sehr gesorgt, es bestehen mehrere Colleges: Washington-College
Chestertown, St. Johns-College zu Annapolis, St. Mary's-Col
und die University of Maryland zu Baltimore, und Mount
Mary's-College zu Emmetsburg; 127 Akademien mit 4178 S
denten, und 567 Elementarschulen mit 16,982 Schülern. — Alle

ten genießen, obgleich der Staat von Katholiken gegründet wurde, vollkommene Religionsfreiheit; die zahlreichsten Religionsverwandten sind Katholiken, mit 1 Erzbischof, der zugleich Metropolitan der Ver. St. ist, und Episkopalen; nach diesen kommen Presbyterianer, Methodisten, Baptisten, deutsche Reformirte, Lutheraner, Unitarier, Quäker ꝛc. — Nach der neuen Constitution, die von einer Reform-Konvention ausgearbeitet, am ersten Mittwoch im Juni 1850 vom Volke angenommen wurde, und am 4. Juli desl. Jahres in Kraft trat, ruht die gesetzgebende Gewalt in einem Senate und einem Hause der Delegirten und heißt „the General Assembly of Maryland". Die Senatoren werden auf 4 Jahre gewählt und zwar eine Hälfte alle 2 Jahre. Aus jedem Kanton wird ein Senator und einer von der Stadt Baltimore gewählt, welches die Zahl jetzt auf 22 Senatoren bringt. Die Delegirten werden vom Volke einmal in 2 Jahren gewählt und ihrer sind 72 bis zu neuer Vertheilung nach dem nächsten Census von 1860. Die vollziehende Gewalt ruht in einem Gouverneur, der vom Volke auf 4 Jahre gewählt wird. Der Staat ist in 3 Distrikte getheilt und der Gouverneur wird aus jedem der 3 Distrikte der Reihe nach genommen. Er ernennt und stellt mit Beistimmung des Senats alle Beamten an, deren Anstellung nicht anderweitig durch die Constitution oder Gesetz vorgeschrieben ist. Alle Richter, vom Appellationsrichter bis zum Friedensrichter herab, so wie die Scheriffs, Testaments-Registratoren, Gerichtsschreiber und Beamte des Kantons werden vom Volke gewählt. Die allgemeine Wahl wird alle 2 Jahre am ersten Mittwoch des Novembers gehalten; Senatoren und Delegirte treten zusammen in Annapolis am ersten Mittwoch des Januar, jährlich bis 1854 und nachher alle 2 Jahre, wenn der Gouverneur sie nicht zu andern Zeiten einberuft. Stimmfähig ist jeder freie, weiße, männliche Bürger der V. St., der 21 Jahre alt und darüber ist, und unmittelbar vor der Wahl ein Jahr im Staate und 6 Monate in den Kanton, in welchem er stimmen will oder in Baltimore gewohnt hat. — Zwei der größten Werke der Binnenverbesserungen Amerika's sind durch den Staat Maryland in Ausführung gekommen; das erste ist der Chesapeake- und Ohio-Kanal, welcher bei Georgetown, im Distrikt Columbia, beginnt, sich bis Cumberland, am Potowmac erstreckt, und von da längs dem Will's Creek, Youghogheny und Monongahela bis Pittsburg, 341¼ M. weit fortgeführt werden soll; bis Cumberland, 185 M., ist derselbe schon vollendet, und abwärts bis Alexandria fortgeführt; ein Tunnel von 4 M. Länge wird ihn durch das Alleghanygebirge leiten, und sein ganzes Schleusensystem 3215 Fuß betragen; die Herstellungskosten sind auf 9,347,408 D. in Anschlag

gebraucht, bei welchem sich die Union mit einer, der Staat Maryland mit drei Millionen betheiligt hat. Das zweite große Werk ist die Baltimore-Ohio-Eisenbahn, von 360 M. Länge, die bei Wheeling am Ohio enden soll, und bei welcher sich der Staat mit 3, und die City Baltimore ebenfalls mit 3 Millionen betheiligt hat. Auch dieses Werk ist bereits bis Cumberland vollendet. Eine Zweigbahn derselben, von 30½ M. Länge, führt vom Potapsko nach Washington. Andere im Staate bereits eröffnete Werke sind: die Baltimore- und Port Deposit-Eisenbahn, welche sich 36 M. weit von Baltimore nach Havre de Grace erstreckt; — die Baltimore-Susquehanna-Eisenbahn, 56 M. von Baltimore nach Little-York; — die Reistertown-Zweigbahn, die 6 M. von Baltimore beginnt und sich 8 M. weit nach Reistertown erstreckt; — die Wilmington- und Susquehanna-Eisenbahn, die von Havre de Grace 32 M. weit nach Wilmington, Del. führt; und die Annapolis-Elkridge-Eisenbahn, die sich 19½ M. von der Washington-Zweigbahn nach Annapolis erstreckt. — Maryland ist in 21 Kantons, von denen 8 östlich, die andern 13 westlich der Chesapeake-Bay liegen, geschieden, und jeder Kanton ist in Hundreds, nicht in Ortschaften (Townships) wie in andern Staaten abgetheilt. — Die wichtigsten Städte des Landes sind:

Annapolis, unter 38° 59' n. Br., an der Mündung des Severn, Hauptstadt des Staats, Sitz des Gouverneurs, der Centralbehörden und der Generalversammlung, eine freundliche, sonst aber nur unbedeutenden Handel treibende Stadt, mit einem hübschen Staatshaus in der Mitte, von welchem die Straßen wie die Halbmesser eines Zirkels auslaufen; mit dem Staatenhaus, 2 Kirchen, dem St. Johns-College, der theologischen Fakultät für Katholiken, der Vereinigten Staaten Marine-Schule, 1 Marktthaus, 1 Bank, einem Theater und etwa 3000 Einw. Cars gehen von hier täglich nach Washington und Baltimore. — Baltimore, unter 39° 17' n. Br., bedeutende Handelsstadt, in einer Bucht, die sich von der Mündung des Patapsco nordwärts in das Land erstreckt; sie ist von freundlichen Hügeln umgeben, wird von dem Jones-Fall durchschnitten, der in zwei Armen der Bucht zuströmt, und die Neustadt von der Altstadt, und die letztere von der Falls-Point, einer großen Vorstadt längs dem Hafen trennt. Die letztere, früher ein Sumpf, ist gegenwärtig ausgetrocknet, und bietet herrliche gerade Straßen. Zwar nicht so regelmäßig angelegt, als Philadelphia, hat die City doch schöne gerade Straßen, die sich meistens in rechten Winkeln kreuzen. Die vornehmste ist die Market- oder Baltimorestraße, die fast die ganze Stadt durchschneidet. Die Stadt enthält ein schönes Rathhaus, eine prächtige Börse, 100 zum Theil magnifike Kirchen, 12 Banken, 8 Markthäuser, 1 Armen- und 1 Krankenhaus, 1 Staatszuchthaus, das St. Mary's- und Baltimore-College, 1 Bibliothek, 1 Museum; mehrere Akademien und Elementarschulen, 3 Theater, 2 Circus, und jetzt über 170,000 Einwohner, unter

denen sehr viele Deutsche. Sie treibt den bedeutendsten Handel in Taback, und ansehnlichen in Mehl und Getreide, liefert Eisen- und Kupfer-, Wollen- und Baumwollenwaaren, Glas, Jagd-Pulver ꝛc., hat bedeutenden Schiffsbau, besitzt Wachstuch-, Teppich-, Hut-, Lederwaarenfabriken und hebt sich ungemein. Im J. 1849 wurden 1804 neue Häuser aufgeführt. Sehenswerth sind das Washington- und Battle-Monument, letzteres zum Gedächtniß der bei Vertheidigung der Stadt gegen die Engländer 1814 gefallenen Bürger, errichtet. Der Hafen in der Patapscobay, gewöhnlich das Bassin genannt, vermag 2000 Schiffe zu fassen, und wird durch das Fort M'Henry, das auf dem Observation-Hill liegt, beschützt. — Die Verbindungen Baltimore's mit allen Theilen der Union sind ausgezeichnet: Eisenbahnen führen in circa 5 Stunden nach Philadelphia u. r Wilmington (3 D. 10 Cts.), in 3½ St. nach Harrisburg über York (1½ D.), nach Cumberland in 9 St. (5 Doll.), nach Washington in 1¾ St. (1 D. 80 C.), 1mal nach Columbia (2 D. 63 C.), und 1mal nach Annapolis. Posten gehen täglich nach Norden und Süden. Die Fahrpreise von hier betragen: nach New-York 7 D.; nach Richmond 6 D. 60 Cts.; nach Wilmington in Nord-Carolina 16 D. 60 C.; nach Charleston 21 D.; nach Mobile 57 D. 50 C.; nach New-Orleans 62 D. 50 C.; nach Wheeling 10 D. und nach Pittsburg 11 D.; Dampfboote gehen täglich nach Norfolk und den Zwischenplätzen und eben so nach Philadelphia. — Havre de Grace, an der Westseite der Susquehanna, an deren Mündung in die Chesapeake-Bay, 60 M. von Philadelphia. Der Susquehanna-Kanal, welcher die Pennsylvania-Kanäle mit der Bay verbindet, endet hier, und eine Dampffähre kreuzt den Fluß; das Städtchen zählt etwa 2000 Einw. — Cars gehen täglich 2mal von hier nach Philadelphia und Baltimore. — Elkton, an der Vereinigung der beiden Arme des Elk, 15 M. von Philadelphia, mit 1 Rathhaus, 1 Bank, 1 Methodistenkirche und 162 Häusern. — Chestertown, am Chester, mit 2 Kirchen, 1 Zweig der Maryland-Universität, 1 Akademie und 1100 Einw. — Easton, an der Tonak-Haven-Bay, mit 1 Rathhaus, 3 Kirchen, 1 Akademie und 1150 Einw. — Cambridge, am Choptang, mit 900 Einw. — Westminster, am obern Theil des Patapsko, mit Rathhaus, 3 Kirchen, 1 Akademie und 820 Einw. — Emmettsburg, am Monococy, mit 4 Kirchen und 900 Einw.; 2 M. davon ist Mount St. Mary's-College. — Frederiktown, unter 39° 25′ am Carrols-Creek, im Monococy-Thale, mit 12 Kirchen und etwa 7000, die außer dem Handel mit landwirthschaftlichen Produkten bedeutende Säge- und Mehlmühlen, und Fabrikation in Papier und Leder haben, meistens deutschen Einw. — Hagarstown, am Antietam, ebenfalls eine meist deutsche Stadt, mit 9 Kirchen, 608 Häusern und 8490 Einw. — Snowhill, am Pokomoke, mit 1 Rathhaus, 1 Akademie, 5 Kirchen und 2300 Einw.; — in der Nachbarschaft sind die Barren Creek Mineral Springs, die in Gallen- und Leberleiden sich höchst heilsam erweisen. — Cumberland, am Kanal und der Eisenbahn und mitten in den reichen Kohlen- und Eisendistrikten, mit 2000 Einw.; — freundliche, ansehnlichen Landhandel und Gewerbe treibende Städte.

12. Der Distrikt Columbia.

Der Distrikt Columbia, früher ein Theil der Staaten Maryland und Virginien, wurde, als man das Bedürfniß einer allgemeinen Bundesstadt fühlte, die unabhängig von der Regierung einzelner Staaten für sich bestehe, von jenen Staaten im Jahre 1790 feierlich der Union übergeben, und nach dem Entdecker der neuen Welt, die Bundesstadt selbst aber nach dem Heros benannt, der sich um die Gründung der Vereinigten Staaten so ausgezeichnete Verdienste erworben. Im Jahre 1848 wurde jedoch der Theil, den Virginien abgetreten hatte und in welchem die Gesetze dieses Staates gelten, während in dem von Maryland abgetretenen Theile die Gesetze Marylands Geltung hatten, der ganze Distrikt aber unmittelbar unter der Bundesregierung stand, durch eine Congreßakte von dem Distrikte getrennt und wieder zu Virginien geschlagen. Die Akte ward alsbald von dem Volke Alexandria's, der bedeutendsten Stadt in dem zurückgegebenen Kanton, bestätigt und seitdem ist der Distrikt auf das Ufer von Maryland beschränkt; die Centralgewalt (Regierung und Congreß) aber hat das Recht, jede Art Gesetze für den Distrikt zu erlassen, und so hat sie im Jahre 1850 die Sclaverei in ihm aufgehoben. Der Distrikt Columbia ist der einzige Punkt in den Ver. St., wo die Einwohner kein Stimmrecht besitzen; er ist jetzt 8 Quadratmeilen groß. Die Oberfläche ist hügelig und wellenförmig, der Boden größtentheils lehmiger Sandboden. Alle Getraide und Obstsorten gedeihen sehr gut, das Klima ist mild und gesund, und der hier eine Meile breite Potowmac, der bis Washington große Fregatten trägt und den Tiber-, Reedy- und Rock-Creek, und unterhalb der City den Ostarm oder Annakostia in sich aufnimmt, welcher letzterer mit der Tiber durch einen Kanal verbunden ist, befördert den Handel wesentlich: dazu noch ein Zweig des Chesapeak-Ohio-Kanal, der bei Washington endet, und der Alexandria-Kanal von 7¼ Meile Länge, eine Fortsetzung des Hauptkanals, und die nach Baltimore und weiter nördlich, und die nach Fredericksburg und Richmond führende Eisenbahn, lauter Beförderungsmittel des Handels, so daß der Distrikt deutschen Ackerbauern und Gärtnern zur Ansiedelung mit guten Gewissen empfohlen werden kann. Einwohner zählt der Distrikt 54,000, die in den beiden Städten Washington und Georgetown vertheilt sind, theils auf einzelnen Landhöfen leben und Feld- und Gartenbau treiben. An Unterrichtsanstalten findet man: das Columbia-College, das Georgetown-College (jesuitisch) eine hinreichende Anzahl Akademien und Elementarschulen. Es giebt Presbyterianer,

Episkopalen, Baptisten, Methodisten, Quäcker, deutsche Evangelische, welche in der City eine hübsche Kirche besitzen, Katholiken und Unitarier.

Washington, die Bundes-City, unter 38° 53' n. Br. Sitz des Präsidenten der Vereinigten Staaten, des Kongresses, des höchsten Gerichtshofs und der Centralbehörden. Sie breitet sich längs dem Potowmac aus, wird vom Tiber durchflossen und vom Ostarm begrenzt; ihre Anlage ist ungemein weitläufig; die Straßen sind von 100—160 Fuß breit, durchschneiden sich in rechten Winkeln, und werden von Diagonalen durchzogen. Nur erst ein kleiner Theil derselben ist bebaut, gepflastert, und mit Trottoirs versehen. In der Mitte der ausgelegten Stadt erhebt sich auf einem 78 Fuß hohen Hügel das prächtige Kapitol, ein 362 Fuß Fronte haltendes Prachtgebäude, in welchem der Kongreß seine Sitzungen hält; an andern öffentlichen Gebäuden findet man, im W. des Kapitols: den Pallast des Präsidenten, die vier Ministerialgebäude, das Gebäude des Generalpostamts, 12 Kirchen und das College, mit der Sternwarte, worüber die Amerikaner gegenwärtig den Meridian ziehen, nach welchem auch wir hier die Länge angegeben haben; am Ostarm befindet sich ein kleines Fort, und die Navy-Yard mit einer geräumigen Schiffsdocke; 1842 belief sich die Zahl der Häuser auf 2956. Eisenbahnen und Cars gehen täglich von hier über Baltimore, Philadelphia und New-York nach Boston; Dampfboote nach Norfolk; Posten nach St. Louis, Cincinnati und Detroit ꝛc. und eine Eisenbahn-, Dampfboot- und Posten-Verbindung nach New-Orleans. — Georgetown, im Westen von Washington, und nur durch den Rock-Creek von der City getrennte Stadt, mit 7 Kirchen, 1 katholischen College, 4 Banken, 2 Markthäusern, 6 Akademien, 1000 Häusern und 7312 Einw., die mehrere Gewerbe unterhalten und etwas Handel, vorzüglich mit dem Inlande treiben. — Alexandria, auf dem westlichen Ufer des Potowmac, früher Bellhaven genannt, jetzt wieder zu Virginien gehörend, liegt 6 M. unterhalb Washington, ist eine regelmäßig ausgelegte Stadt, mit schönen geraden, sich in rechten Winkeln kreuzenden Straßen, 1 Rathhaus, 10 Kirchen, 8 Akademien, 3 Banken, 1 Museum und 1200 meist backsteinernen Häusern und mit 8459 Einw., welche bedeutenden Handel in Wägen und Taback betreiben. Der Hafen der Stadt ist tief genug für die größten Schiffe, und wird durch das Fort Warburthnot geschützt. Der Chesapeake-Ohio-Kanal erstreckt sich bis hierher, und Dampfboote fahren stündlich zwischen hier und Washington.

13. Der Staat Virginia.

Virginia, das erste von den Briten in Nord-Amerika betretene Land, und schon im Jahr 1584 von Walter-Raleigh besucht, breitet sich zwischen 36° 30' und 40° 43' n. Br. und zwischen 1° 40' östl. und 6° 20' w. L. aus; wird im N. von Ohio, Pennsyl-

vanien und Maryland, im O. von Maryland und dem atlantischen Ozean, im S. von Nord-Carolina und Tenessee, und im W. von Kentucky und Ohio begrenzt; hat von N. nach S. eine Ausdehnung von 220, und von O. nach W. von 370 Meilen, und umfaßt einen Flächenraum von 67,300 □ Meilen oder 43,072,000 Acres. — Die Gestaltung des Landes ist äußerst mannigfaltig: der ganze östliche Theil, bis auf 100 oder 130 Meilen landeinwärts, ist sandig und sumpfig. In der Mitte bergig, mit vielen reichen Thälern, und im Westen hügelig. Die Thäler in den Urgebirgen sind schmal und fruchtbar; im Oberlande, nach den South-Mountains hin, ist der Boden dünn und leicht; wo aber die sekundären Formationen, ist er sehr gut. In den Ganggebirgen giebt es schöne, reiche Thäler; der übrige Theil derselben ist felsigt und zerrissen. Sie erstrecken sich bis an die Schwefelquellen auf dem Rücken der Alleghanys, wo sie mit den großen Flötzgebirgslagern im Westen zusammen treffen, deren Boden, bis an den Ohio hin, mit dem von Pennsylvanien Aehnlichkeit hat, und größtentheils bis jetzt zu Wiesen benutzt wird. — Die das Land von NO. nach SW. durchschneidenden Höhenzüge sind unter den Namen der South-Mountains, Blue Ridge, North-Mountains, Jackson's-Mountains, Alleghanys Ridge und Laurel-Hills bekannt. — Virginia bietet verschiedene Naturmerkwürdigkeiten an Höhlen, unter denen die „blasende Höhle" die meiste Aufmerksamkeit verdient, an heißen Quellen, Wasserstoffgas haltenden Mooren, und an der natürlichen Felsenbrücke im Kanton Rockbridge. — Das Gestade längs dem atlantischen Ozeane und der Chesapeake-Bay ist äußerst zerrissen durch breite Flußmündungen, die sich in denselben öffnen. Die Chesapeake-Bay bricht durch den nordöstlichen Theil des Staats, zwischen den sandigen Vorgebirgen Charles und Henry, wo sie 12 Meilen breit ist. An natürlichen Buchten ist Virginia nicht besonders reich; Currituck-Bay, die im SO. auf der Grenze von Nord-Carolina sich öffnet, ist nur unbedeutend und nicht über 8 Fuß tief; Hampton Road ist eine Bucht, welche vom James gebildet wird, und, da sie die größten Kriegsschiffe in sich aufzunehmen vermag, die bedeutendste des Staats. Den Mangel natürlicher Häfen und Buchten ersetzen die ansehnlichen Flüsse, welche den Staat durchströmen, und deren breite Mündungen; die wichtigsten derselben sind: der Potowmac, die Schenandoah, der Rappahannock, Mattapony, Pamunky, York, James, Rivanah, Appomator, Elizabeth, Nottoway, Meherrin, Staunton, Ohio, Sandy, Great- und Little-Kenhawa, die Monongahela und der Cheat. Die Fluth steigt überall in diesem Staate durch die aufgeschwemmten Erdlager durch, und bricht an den Urgebirgen, welche in allen nach

O. oder SO. strömenden Flüssen Wasserfälle bilden, die der Schifffahrt hinderlich sind. — Das Klima ist, wie in einem so großen Lande nicht anders seyn kann, sehr verschieden; in den niederen Gegenden ist der Sommer heiß und ungesund, und der Winter mild; im Oberlande und zwischen den Gebirgen ist die Luft rein und das Wetter angenehm; im Westen ist das Klima gemäßigt. Der Winter beginnt im Dezember und endigt im Februar; selten bleibt der Schnee mehrere Tage liegen. Regenschauer sind häufig, halten aber nie lange an. — Der Landbau hat in Virginien keine besondern Fortschritte gemacht, obwohl der Staat einer der ersten war, in welchen europäische Kultur eingeführt wurde; das größte Hinderniß lag wohl in dem, früher allgemein verbreiteten Plantagensystem und der Sklavenwirthschaft, welche beide indeß jetzt mehr in den Hintergrund treten, und einer rationelleren Landwirthschaft Platz machen. Der wichtigste Zweig des in Ost-Virginia betriebenen Landbaus ist der Tabacksbau, der bereits 1621 eingeführt wurde und bis vor 10—12 Jahren den Reichthum des Landes ausmachte. Der gewöhnliche Ertrag eines Acre, der mit 5 bis 6000 Pflanzen bestellt ist, beträgt circa 1000 Pfund Tabak, an Werth von 100 bis 250 Doll., je nachdem der Preis steht; und nach einem zehnjährigen Durchschnitt führt der Staat 80 bis 90,000 Oxhofte, jedes zu 1000 Pfund, aus. — Auf den Tabacksbau folgt der Maisbau, der über ganz Ost-Virginien verbreitet ist, und auf dem Acre 20—50 Bushels Ertrag gewährt. In West-Virginia ist Waizen die Hauptfrucht; Roggen, Gerste, Hafer, Buchwaizen und Erbsen werden daselbst ebenfalls in Menge gebaut; Reis in den Umgebungen des Dismal-Swamps, wo er vorzüglich gedeiht. Hanf geräth vortrefflich, besonders in den Flußniederungen und zwischen den Gebirgen; Baumwolle in den Umgebungen des Roanoke; Sesam oder Benne, und Palma Christi werden häufig gebaut und Oel daraus geschlagen. Kartoffeln gedeihen gut und liefern von 100—200 Bushels vom Acre; Kürbisse verschiedener Art, Zucker- und Wassermelonen, Artischoken, Arbusen, Spargel, Zwiebeln, Rüben und Kohl werden auf allen Pflanzungen gewonnen; Obst gedeiht vortrefflich; Aepfel und Pfirschen sind am gemeinsten, außerdem findet man aber auch Birnen, Kirschen, Pflaumen, Nektarinen, Aprikosen, Maydein, Granatäpfel u. s. w. Verschiedene Nußarten und eßbare Eicheln, süße Kastanien und Maulbeeren findet man in allen Waldungen. Der Graswuchs in West-Virginia und den Gebirgen ist üppig, auf den Sandflächen des Ostens vernichtet die Hitze das Grün der Wiesen, und die sumpfigen Niederungen erzeugen nichts als Stachelgras, Rohr und Binsen. Der Pferdezucht wird vorzügliche Aufmerksamkeit gewidmet

die Rindviehzucht im Osten wird äußerst nachlässig, im Westen aber desto sorgfältiger betrieben, und eine Menge Vieh wird von dort nach dem Osten gebracht; die Schafzucht kommt in neuerer Zeit sehr in Aufnahme, Wolle reichlich und gut; Schweine werden in erstaunlicher Menge gezogen, da ihre Ernährung fast nichts kostet, und sie in den Wäldern und Obstgärten die beste Mast finden. Von Geflügel werden vorzüglich Truth- und Perlhühner gezogen; die Bienenzucht aber bloß als Waldzucht betrieben. Kein anderes Land eignet sich klimatisch besser zur Seidenzucht als Virginien. — Ueber drei Viertel des Landes ist noch mit Waldung bedeckt; in den Niederungen des Ostens findet man vorzüglich die weiße Fichte, Cypressen, immergrüne Eichen und den virginischen Wachholderbaum, der in den sandigen Ebenen eine Höhe von 40 — 45 Fuß erreicht. In den Bergen und den westlichen Theilen des Staats findet man Magnolien, Balsamtannen, Eschen, Ahornbäume, fünf Arten Nußbäume, zwölf Eichengattungen, Birken, Linden, Buchen u. s. w. Von Mineralien findet man Gold am und im James, Rappahanock und Appomatox; Blei zu Austinville; Kupfer am James; Eisen, Marmor, Kalkstein und Flußspath fast in allen Theilen des Landes, und 10 Meilen westlich von Richmond ein reiches Kohlenlager, welches 20 — 25 Meilen lang und 10 Meilen breit und von Urgebirgen eingeschlossen ist. — Die Manufakturen des Staats sind bis jetzt unbedeutend, und dienen meistens zum Hausbedarf. An bedeutenderen Fabrik- und Manufaktur-Anlagen bestehen: 41 Wollenmanufakturen, 47 Walkmühlen, 22 Baumwollenmanufakturen, mit 42,262 Spindeln, 42 Hochöfen, 52 Eisenhammerwerke, 11 Schmelzhütten für Gold, 5 Schmelzhütten für Blei, 13 Papierfabriken, eine Menge Tabacksmanufakturen, 660 Gerbereien, 4 Glashütten, 33 Töpfereien, 1441 Branntweinbrennereien, 5 Bierbrauereien, 764 Mahlmühlen u. 50 Buchdruckereien. Der Handel mit Naturprodukten ist ansehnlich, und die Hauptausfuhrartikel sind Tabak und Mehl, Mais, Holz, Theer, Terpentin, gesalzenes Schweinefleisch, Pastwich und Steinkohlen; im J. 1849 betrug die Ausfuhr 3,373,736 Doll., die Einfuhr 241,993 Doll. — Der Hauptstamm der Einwohner, deren Virginien im J. 1850 1,428,963 zählte, worunter 473,626 Sklaven, sind die Nachkommen der englischen Ansiedler, zu welchen nach und nach viele Schotten, Irren und Deutsche eingewandert sind; die beiden letztern bilden wenigstens ein Drittel der ganzen weißen Bevölkerung. Die Glaubensparteien, welche die meisten Anhänger haben, sind im Osten die Episkopalen mit 66, und die Baptisten mit 437 Kirchen; im Westen die Presbyterianer mit 120, und die Methodisten mit 170 Geistlichen; die Deutschen in den Gebirgen sind Lutheraner und Refor-

mitte. — Kirchen findet man nicht in allen Distrikten, doch durchziehen wandernde Prediger aller Secten das Land. An höheren Unterrichtsanstalten bestehen bereits: William und Mary-College zu Williamsburg; Hampden Sidney-College im Kanton Prince Edward; das medizinische Departement desselben zu Richmond; Washington-College zu Lexington; Randolph Mason College zu Boydton; die Universität zu Charlottesville; St. Vincents-College und Richmond-College zu Richmond, und theologische Schulen zu Richmond und im Kanton Fairfax; — Akademien zählt man 382 im Staate, und Elementarschulen 1956, mit 39,878 Schülern. — An öffentlichen Anlagen sind vollendet und der Benutzung übergeben: der Dismal-Swamp-Kanal, welcher die Chesapeake-Bay mit dem Albemarle-Sund verbindet und sich von Deep Creek 23 M. weit bis zum Joyce's Creek erstreckt; der Alexandria-Kanal, den wir schon bei Columbia erwähnten, der James-River- und Kanawha-Kanal, der sich von Richmond 175 M. weit bis Buchanan zieht; — die Richmond-, Fredericksburg-Potowmac-Eisenbahn, die sich 76 M. zum Aquia Creek erstreckt; — der Louisawig derselben, 23 M. von Richmond, welcher sich 40 M. weit bis Gordonsville zieht; — die Richmond-Petersburgh-Eisenbahn von 23 M. Länge; — die Petersburgh-Roanoke-Eisenbahn, die 50 M. weit nach Weldon führt; die Greensville-Eisenbahn, die sich von nahe bei Hicks, 18 M. weit bis Gaston, N. C., erstreckt; — die City-Point Eisenbahn, die von der City Point, am James 12 M. weit, nach Petersburgh führt; die Chesterfield-Eisenbahn, welche von den Kohlenminen 13½ M. nach Richmond leitet; — die Portsmouth-Roanoke-Eisenbahn, von 8 M. Länge, die in Weldon, N. C., endet, und die Winchester- und Potowmac-Eisenbahn, die von Harper's Ferry, 32 M. weit, nach Winchester führt.

Nach der Verfassung von 1851 ruht die gesetzgebende Gewalt in einem Senate und einem Hause der Repräsentanten „die General-Versammlung von Virginien" genannt. Der Senat besteht aus 50 Mitgliedern, die vom Volke distriktweise auf vier Jahre gewählt werden, das Haus der Repräsentanten aus 150, alle 2 Jahre vom Volke der Kantons, Cities und Towns gewählt. Sie treten ein Mal in je 2 Jahren zusammen, wenn sie nicht der Gouverneur außerdem einberufen wird, und ihre Sitzungen sollen nicht 90 Tage dauern, wenn anders nicht drei Fünftel der gewählten Mitglieder des Senats und der Repräsentanten in einer Verlängerung übereinkommen, die aber nicht über 30 Tage ausgedehnt werden darf. Die vollziehende Gewalt ruht in einem Gouverneur, der vom Volke auf 4 Jahre gewählt wird, und einen jährlichen Gehalt von 5000 Dollars bezieht. Er muß außer andern Eigen-

genschaften ein geborner Bürger der Ver. Staaten sein. Zur selben und für dieselbe Zeit wird ein Lieutenant-Gouverneur gewählt, der Senats-Präsident ist und kein Veto hat. — Stimmfähig ist jeder weiße, männliche Bürger des Staats, der 21 Jahre und darüber alt ist und unmittelbar vor der Wahl im Staate 2 J. und in dem Kanton City oder Town, wo er stimmen will, ein Jahr gewohnt haben. Gestimmt wird mündlich, Stumme ballotiren.

Virginien hat eine große Zukunft, wenn es die Sclaverei abschafft (und es fängt an, ihrer sich allmählich zu entledigen) und seine Communikationen mit dem Westen vollendet hat, und ist daher, besonders Westvirginien, zur Ansiedelung zu empfehlen. Die Güter in der Nähe des Ohio sind im Preise niedriger, als die im Ohio am gegenüberliegenden Ufer. Außerdem finden sich auch größere Stücke unkultivirten Landes mit gutem Rechtstitel und in der Entfernung von etwa 3—4 Meilen vom Flusse im Preise von 5 Doll. und weiter landeinwärts zu 25 Cents. —

Der Staat Virginia zerfällt in vier Distrikte und 120 Kantons, von denen Ost-Virginien 67, und West-Virginien 53 enthält. — Nach großen Städten, wie in den nördlicher gelegenen Staaten, sieht man sich in Virginien vergebens um; Richmond und Petersburgh sind erst in den letzten Jahren empor gekommen, und haben größtentheils backsteinerne Häuser. Die Wohnungen der vornehmen Pflanzer sind größtentheils von Bruchsteinen oder Ziegeln, weitläuftig und großartig gebaut; die kleineren Pflanzer wohnen dagegen in Blockhäusern, die in West-Virginia überall aufstoßen. — Die wichtigsten Städte des Landes sind:

Richmond, Hauptstadt des Staats, unter 37° 30′ n. Br., am James, unterhalb dessen Stromschnellen, mit Shocken Hill und der Vorstadt Rocketts, mit einem Kapitol, 1 Rathhaus, 23 Kirchen, 1 Synagoge, 2 Markthäusern, 6 Banken, 1 Staatsarsenal, 2 Gefängnissen, 30,280 Einwohnern, die sich von Handel, Gewerben (Tabacks-, Eisen-, Papier- und Baumwollenfabrikation, Mehl- und Sägemühlen) und der Landwirthschaft nähren. Dampfboote gehen täglich von hier nach den Hampton Roads, Norfolk u.; Eisenbahnen täglich nach Washington (Fahrpreis 5½ D.), Wilmington in Nord-Carolina (5 D.; Charlottesville (3½ D.) und nach Raleigh. — Petersburgh, am Appomatox, unter 37° 15′ n. Br., der vorzüglichste Stapelplatz des Tabacks, und aus den drei Ortschaften Petersburgh, Blandford und Pockahontas bestehend, mit 1 Rathhaus, 2 Banken, mehreren Tabacksniederlagen, vielen Mühlen in der Nachbarschaft, und 14,603 Einw. — Norfolk, am rechten Ufer des Elizabeth, 8 M. oberhalb dessen Mündung in den Hampton Roads und 180 M. von Richmond, in niederer ungesunder Lage, früher eng und unregelmäßig, nach dem Brande aber schön wieder aufgebaut, mit 1 Zollhaus, 1 Rathhaus, 1 Markthaus, 1 Theater, 4 Banken, 8 Kirchen

1900 Häusern und 15,300 Einw. — Portsmouth, Norfolk gegenüber, am linken Ufer des Flusses, mit 1 Rathhaus, 6 Kirchen, 1 Bank, und 9485 Einw.; in der Vorstadt Gosport ist ein Schiffswerft der Union, ein Marine-Hospital und eine Militär-Akademie. Der Hafen von Norfolk und Portsmouth, welcher durch die Rhede von Hampton mündet, ist einer der besten der atlantischen Küste. Dampfboote gehen täglich von hier aus nach Richmond, Washington und Baltimore, und Cars täglich nach Wilmington in N. Carolina. — Hampton, am linken Ufer des James, mit 1 Rathhaus, 4 Kirchen und 1290 E.; die Rhede (Hampton Roads) bildet einen sichern und bequemen Hafen, hat hinlängliche Tiefe für die größten Kriegsschiffe hat, und wird durch die Forts Monroe und Calhoun geschützt. Der Schiffskanal, welcher von der Rhede von Virginien nach der Rhede führt, wird durch Old Point Comfort sehr eingengt und führt den Namen Rip-Raps. — Williamsburg, die älteste interessante Stadt des Staates und einst die Hauptstadt, auf einer fruchtbaren Ebene, zwischen den Flüssen York und James, mit 3 Kirchen, dem Magazin, den Gebäuden des William und Mary College, einer Irrenanstalt, 2 Akademien, und 1960 Einw. — Yorktown, am rechten Ufer des York, 70 M. von Richmond, früher eine blühende Stadt, jetzt ganz im Verfall und kaum 40 Häuser zählend. — Fredericksburg, am rechten Ufer des Rappahannock, in herrlicher Lage und mit bedeutender Wasserkraft; die Stadt enthält: 1 Rathhaus, 2 Banken, 1 Waisenhaus, 5 Kirchen, 5 Akademien, und 3600 Einw. — Cars kommen und gehen täglich nach Washington und Richmond (Eisenb.). — Warrenton, schönes Städtchen, 56 M. von Washington, mit 1 Rathhaus, 3 Kirchen, 2 Akademien, und 1510 Einw.; die Yanguier White Sulphur Springs, berühmte und sehr besuchte Schwefelquellen, sind 6 M. südwestl. von Warrenton. — Charlottesville, am rechten Ufer der Rivanna, in einem fruchtbaren Thale gelegen, mit 4 Kirchen, 1 Akademie, 1 weibl. Seminar, der von Jefferson gegründeten Universität und 2340 Einw. — Monticello, der frühere Wohnsitz Jefferson's, ist 3 M. südöstl. von der Stadt, von welcher Posten, in Verbindung mit Eisenbahn-Cars, täglich nach Richmond gehen. — Lynchburg, am rechten Ufer des James, 116 M. von Richmond, auf einem steilen Absatz und von den herrlichsten Gegenden umgeben; der bedeutendste Handelsplatz für Tabak; mit 2 Banken, 3 Sparkassen, 8 Kirchen, 10 Akademien und Schulen, 1 Bibliothek, 20 Tabaksmanufakturen, mehreren ausgedehnten Mühlwerken und 7563 Einw.; der James-River Kanal erstreckt sich von hier bis Richmond, 147 M. weit. — Farmville, am rechten Ufer des Appomatox, mit 3 Kirchen, 1 Bank, 10 Tabaksmanufakturen und 1600 Einw.; — 10 M. südwestl. von hier ist das Hampden Sidney College, und in der Nähe desselben ein theologisches Seminar. — Martinsburg, an der Baltimore-Ohio Eisenbahn, mit 1 Rathhaus, 6 Kirchen, 2 Akademien, und 1527 Einw.; — 25 M. davon sind die sehr besuchten Heilquellen Berkley Springs. — Harper's Ferry an der Vereinigung des Shenandoah mit dem Potowmak, 61 M. von Baltimore, in einer der malerischsten Gegenden Amerika's, mit 4 Kirchen, 1 Akademie, 2 Manufa-

hallen, 1 National-Arsenal, 1 großen Waffenfabrik und nahe an 8000 Einw. — Charlestown, 8 M. von Harper's Ferry, mit 1 Rathhaus, 1 Bank, 3 Kirchen und 1527 Einw.; — 5 M. davon sind die Shannondale Springs, berühmte Sauerbrunnen, nach welchen im Sommer täglich Postwagen gehen. — Winchester, schöne Stadt in einem fruchtbaren Thale, 146 M. von Richmond, mit 1 Rathhaus, 1 Lyceum, 1 Maurerhalle, 12 Kirchen, 2 Banken, und 3840 E.; 6 M. nördlich von ihr sind die kürzlich in Aufnahme gekommenen Jordan's White Sulphur Springs, heilkräftige Schwefelquellen. Cars gehen täglich von hier nach Baltimore. — Woodstock, 62 M. von Harper's Ferry, am nördl. Arm der Shenandoah, mit 1200 Einw.; 18 M. davon entfernt sind die Orkney oder Yellow Springs, kräftige Stahlquellen. — Staunton, 120 M. von Richmond, an den Quellenwässern der Shenandoah mit 1 Rathhaus; 1 Staats-Irrenanstalt, 1 Taubstummen- und Blindenanstalt 4 Kirchen, 2 Akademien, 2 Seminarien und 2500 Einw.; — die Augusta Springs, 12 M. nordwestl. von Staunton, ein starkes Schwefelbad, mit vielen Bequemlichkeiten für Gäste, in einer romantischen Gegend; in der Nähe sind die Cyklopenthürme, eine der interessantesten Naturmerkwürdigkeiten. — Weyer's Höhle, 17 M. nordwestl. von Staunton, eine herrliche Tropfsteinhöhle, welche der Grotte von Antiparos zur Seite gestellt werden kann. — Die Warm Springs, 57 M. von Staunton, herrlich in einem schmalen, fruchtbaren Thalei zwischen zwei Bergreihen gelegen; außer den Kantonsgebäuden und einigen eleganten Hotels sind hier nur wenige Häuser; die warmen Quellen sind ungemein gasreich, reinigend, und stärkend. 5 M. davon entfernt, in demselben Thale sind die Hot Springs (heißen Quellen), die, wie jene, im Sommer fleißig besucht werden. Die White Sulphur Springs (weiße Schwefelquellen), der berühmteste Badeort Virginiens, ist 220 M. von Richmond, am westl. Abhange der Alleghanys, in einem ausgedehnten Thale gelegen, das überaus reich an malerischen Naturschönheiten ist. Die hier errichteten Bequemlichkeiten für Badegäste vermögen 1500 Fremde aufzunehmen. Die Blue Sulphur Springs (blaue Schwefelquellen) sind 22 M. westl. von den vorigen, in einem Thale, das auf drei Seiten von hohen Bergen eingeschlossen, wild und romantisch ist; die Badehäuser bieten für 400 Gäste Raum. Andere ebenfalls sehr besuchte Bäder, an denen West-Virginien so reich ist, sind: die Sweet Springs (süßen Quellen), 20 M. von Fincastle; eine Meile nördlich von diesen, der Red Spring des Alleghany, der besonders heilsam bei rheumatischen Leiden ist; ferner: die Salt Sulphur Springs, 3 M. vom Dorfe Union, am Indian Valley Creek; die Red Sulphur Springs, 18 M. von den vorigen, am Indian Creek, u. m. a. — Lexington, auf dem hohen westlichen Ufer des Northrivers, 146 M. von Richmond und 32 von Staunton, mit 1 schönen Rathhaus, 4 Kirchen, dem Washington College, 1 Militärschule, 1 lateinischen Schule, 1 weibl. Akademie und 1620 Einw.; 14 M. südöstl. ist die berühmte natürliche Felsenbrücke, deren mittlere Höhe über dem Strome 215', ihre Länge 93', und ihre Breite 90' beträgt. — Wytheville,

252 M. von Richmond, mit 7 Kirchen und 900 Einw.; 10 M. davon sind die Grayson Sulphur Springs, am New River. — Finkastle, am südöstl. Abhange des Catawba Thales, mit 1 Rathhaus, 4 Kirchen, 2 Akademien und 880 Einwohnern; 12 Meilen davon sind die Bottetourt Springs, Schwefelquellen, und 18 Meilen davor Dagger's Springs, kräftige Säuerlinge. — Abington, in der Gabel des Holston, 3 M. von der Grenze von Tennessee, die blühendste Stadt im südwest. Theile Virginiens, mit 1 Rathhaus, 4 Kirchen, 2 Akademien, mehreren Manufakturanlagen und gegen 2000 Einw.; Emery und Henry College sind 16 M. davon entfernt, und 16 M. vor. Abingdon sind die Chilhowen Sulphur Springs. — Estillville, in der Nähe des Clinch, an der Grenze von Tennessee, mit 1 Rathhaus, 1 Kirche und 60 Wohnhäusern; 4 M. davon sind die Holston Springs, und 12 M. westlich der natürliche Tunnel, eine natürliche Passage durch den Felsen von 450' Länge, durch welche die Poststraße und ein kleiner Strom führt. — Wellsburg, am linken Ufer des Ohio, 87 M. von Pittsburg, mit 1 Rathhaus, 5 Kirchen, 2 Akademien, 1 Bank, mehreren großen Manufakturen und 2400 Einw. — Bethany, 8 M. östl. vom vorigen, mit dem Bethany College und nur wenigen Wohnhäusern. — Wheeling, am Ohio, an der Mündung des Wheeling Creek, 104 M. von Pittsburg dem Laufe des Flusses nach, und vom hohen, steilen, an Steinkohlen reichen Bergen umgeben, mit schönem Rathhaus, 12 Kirchen, 2 Banken, 2 Akademien, 1 Theater, 1 Maurerhalle, dem Wheeling Institut, großen Mühlen und Manufakturen und 8372 Einw., darunter viele Deutsche. Dampfboote gehen von hier täglich nach Cincinnati ꝛc.; Postwagen in Verbindung mit Eisenbahn-Cars nach Baltimore (Fahrpreis 11 D.) — Elizabeth, 12 M. unterhalb Wheeling, am Ohio, mit 1 Rathhaus und nur wenigen Wohngebäuden; auf der Ebene umher liegen viele indianische Grabhügel (Tumuli) zerstreut, darunter einer von 110' Höhe und einem Umfang von 400 Yards. — Parkersburg, an der Nordseite des kleinen Kanawha, an dessen Mündung in den Ohio, mit 1 Rathhaus, 1 Bank, 4 Kirchen und 1500 Einw. — 2 M. unterhalb ist im Ohio Blannerhafetts Island, eine reizende Insel. — Point Pleasant, am linken Ufer des Ohio, an der Mündung des Kanawha, mit 2 Kirchen und 510 Einw.; Dampfboote gehen täglich von hier nach Pittsburg und Cincinnati. — Gayandotte, an der Mündung des gleichnamigen Flusses in den Ohio, 337 M. unterhalb Pittsburg, mit 1000 Einw.; — ansehnlichen Handel treibende und rasch sich hebende Städte.

14. Der Staat Nord-Carolina.

Dieser Staat liegt zwischen 33° 45' und 36° 30' n. Br. und zwischen 1° 28' ö., und 6° 50' w. L., wird im N. von Virginia, im O. vom atlantischen Meere, im S. von Süd-Carolina und Georgia, und im W. von Tennessee begrenzt; hat von Nor-

den nach Süden eine Ausdehnung von 184, von Osten nach We-
sten von 490 Meilen, und umfaßt einen Flächenraum von
50,242 □Meilen oder 33,882,880 Acres. — Die Gestaltung
des Landes ist äußerst mannigfaltig; am Ausfluß der Ströme
niedrig und sandig, mit Morästen untermischt; gegen die Gebirge
hin mit angenehmen Anhöhen und Hügeln bedeckt. Zwischen den
Gebirgen des Westens giebt es viele fruchtbare Thäler und reit-
zende Naturscenen. Im Westen vereinigen sich, nach der Grenze
von Virginia zu, die verschiedenen Zweige der blauen Berge mit
dem Hauptstock der Alleghanys. Die vordere Bergreihe führt den
Namen der Tricot-Mountains, ihnen folgen die Montagne-Moun-
tains, und die unter den Namen Stone-, Yellow-, Bald-, Smoky-
und White-Mountains bekannten verschiedenen Zweige der Alle-
hanys, die nach Süd-Carolina und Tennessee hinüberstreichen. Die
höchsten Gipfel derselben sind: der Black-Mountain, im Kanton
Yancy, der bis 6476 Fuß aufsteigt, der Roan-Mountain von 6038
Fuß und Grandfather-Mountain 5556 Fuß Höhe. Das ganze
Land besteht aus Urgebirgen und aufgeschwemmtem Boden; der
letztere erstreckt sich 80 — 100 Meilen ins Land hinein, und bil-
det ungeheure, mit Morästen und Swamps untermischte, mit Hol-
bestandene Sandebenen. Das Gestade ist niedrig und mit Haffen
umgeben. Nach den Gebirgen zu wird der Boden fester und gro-
hügliger; westlich derselben ist er rauh, streng, felsigt und un-
fruchtbar. — Das Klima ist wechselnd; in den östlichen Nieder-
rungen im Sommer heiß, zu Zeiten ungesund, der Herbst ange-
nehm, der Winter mild, doch Regen, Schnee und Eis beständig
abwechselnd. Im Hochlande ist das Klima besser, und in den Ge-
birgen vortrefflich. — Zwei Meerbusen oder Sunde, der Alb-
marle und Pamplico, ziehen sich längs der Küste hin, und werden
durch eine Reihe von Sandhügeln vom Meere geschieden. Die
bedeutendsten Flüsse des Staats sind der Chowan, Roanoke,
Tare, Pamplico und Neuse, welche in die genannten Sunde, der
Kap Fear und Black, welche in den Ozean münden, der Yadkin,
Catawba und Broad, welche nach Süd-Carolina, und der grose
Kanhawa, Holston, Rotachuky und French-Broad, welche nach
Westen strömen. — Die Produkte des Staats, die am häufig-
sten gebaut werden, sind Waizen, Roggen, Mais, Gerste, Hafer,
Flachs, Hanf, Baumwolle und Reis. Die Viehzucht, namentlich
die der Rinder und Schweine, wird schwunghaft betrieben. Die
Waldwirthschaft ist bedeutend, und Pech, Theer und Terpentin sind
Hauptstapelartikel. Verschiedene Fichtenarten, Eichen, der ameri-
nische Oelbaum, Kohlpalmen, Cypressen, schwarze und Balsam-Tan-
nen, Nuß- und Kastanienbäume, Akazien, Magnolien, Tulpenbäu-

u. s. w. hüllen alle Wälder, und die Gebirge sind bis zum höchsten Gipfel dunkelgrün mit Holz bestanden. — Unter den Mineralien ist Gold in Menge in den Sandbetten und Flüssen am häufigsten zu finden; der Gewinn ist jährlich im Ganzen etwa 400,000 Dollars. Eisen, Blei, Kupfer, Kalkstein, Walkerde und Mergel u. sind ebenfalls vorhanden. — Der Gewerbfleiß in Nord-Carolina noch in der Kindheit. Eigentliche Manufakturen sind noch nicht zu finden. Man gewinnt hauptsächlich Pech, Theer, Terpentin, Zimmerholz, Bretter, Schindeln, Bauerholz, Reis und Mehl, Gold und Eisen, und diese Artikel bilden die Hauptausfuhr. Die Erzeugnisse des Westens gehen theils nach Petersburg in Virginia, theils nach Charleston in Süd-Carolina, die des Ostens werden aber, außer jenen beiden Städten, auch über Wilmington ausgeführt. — Die Einwohner, deren der Staat im Jahre 1850 868,800, mit 268,412 Sklaven, zählte, sind größtentheils englischer Abkunft, doch findet man auch Schotten und Deutsche, und im Westen, zwischen dem Yadkin und der Catawba, größtentheils Irländer. Die zahlreichsten Sekten sind, im Westen: die Presbyterianer, im Osten: Methodisten und Baptisten. Deutsche Lutheraner, Reformirte und Herrnhuter bewohnen den mittleren Theil des Landes. Für wissenschaftliche Bildung ist in den letzten Jahren mehr gethan worden, als früher, und gegenwärtig findet man außer der Universität von Nord-Carolina zu Chapel Hill, und dem Davidson-College im Kanton Mecklenburg, zusammen mit 186 Studenten, das Farie Forest-College zu Forestville, 145 Akademien mit 4398, und 837 Elementarschulen mit 14,987 Schülern. — Oeffentliche Anlagen und Binnenverbesserungen sind hier weniger, als in andern, selbst kleineren Staaten. Vollendet sind bis jetzt: die Wilmington- und Raleigh-Eisenbahn, die sich von Wilmington 161½ Meilen bis Weldon zieht, und dort an die Portsmouth-Roanoke-Eisenbahn anschließt; — die Raleigh- und Gaston-Eisenbahn, von 85 Meilen Länge, welche sich bei Gaston, am Roanoke, mit der Greenville- und Petersburgh-Roanoke-Eisenbahn vereinigt; — der Nordwest-Kanal, von 6 Meilen, welcher den Nordwestfluß mit dem Dismal-Swamp-Kanal verbindet; — der Weldon-Kanal, welcher sich 12 Meilen weit um die Fälle des Roanoke zieht, und der Clubfoot- und Harlow-Kanal, von 1½ Meilen Länge. — Die Regierung beruht in den Händen einer General-Versammlung und eines Gouverneurs; die erstere besteht aus dem Senate von 50, und dem Hause der Gemeinen, von 120 Mitgliedern. Sowohl die Mitglieder des Senats, als die des Hauses der Gemeinen und der Gouverneur, werden jede 2 Jahre gewählt. Alle freien Weißen, 21 Jahre und darüber alt, welche

in einem Distrikte 12 Monate vor dem Wahltage gewohnt, oder in demselben 50 Acres Land während 6 der letzt unmittelbar vorangehenden Monaten besessen haben, können in der Senatorenwahl stimmen. Der Gouverneur und die Gemeinen werden gewählt von allen freien Leuten, die 12 Monate unmittelbar vor der Wahl im Staate gewohnt haben. Der Gouverneur kann innerhalb 6 Jahren nur für ein Jahr gewählt werden, und hat den Beistand eines Rathes von 7 Personen, die von der General-Versammlung gewählt werden. — Nord-Carolina zerfällt in 71 Kantons, die wiederum in Ortschaften geschieden werden. Große Städte besitzt der Staat nicht: die Pflanzer wohnen meist zerstreut umher, und nur bei Kirchen, Mühlen, Brücken oder Gerichtshäusern haben sich Gewerbetreibende und Kaufleute in zusammenhängenden Ortschaften angesiedelt. — Die wichtigsten Städte des Landes sind:

Raleigh, unter 35° 47′ n. Br., Hauptstadt des Landes und Sitz der Regierung, am Wallnutriver; die Stadt ist regelmäßig angelegt, aber oft im Morden; sie zählt gegen 460 Häuser, ein schönes Staatshaus, die Kantonskirche von Wake, 5 Kirchen, 2 Banken, 4 Akademien, 1 Theater, 1 Markthaus, 1 Militär-Akademie u. 3800 E. Eisenbahn-Cars gehen täglich von hier nach Richmond, Va. und Portsea nach Columbia. — Newbern, am Neuß, die bedeutendste Stadt im Staate, mit 4 Kirchen und 4000 Einw., die beträchtlichen Handel im Bauholz treiben. — Wilmington, am Cap Fear-River, der Stapelplatz für einen großen Theil des Staats, mit gutem Hafen, in welchen jedoch Schiffe, die über 11 Fuß Wasser brauchen, nicht gelangen können, mit 5600 E., die ansehnlichen Handel treiben. — Edenton, an einer kleinen Bay der Chowanmündung, mit 2721 Einw. — Fayetteville, am Cap Fear-River, mit 4 Kirchen, 1 Gerichtshause, 1 Bank und 4225 Einw. — Weldon, am Roanoke, mit 2 Kirchen und 380 Einw. — Halifax, unterhalb der Fälle des Roanoke, mit 500 Einw. — Elizabeth City, am Pasquotank, mit 2200 Einw. — Tarboro, am Tar, mit 650 Einw. — Washington, am Tar, mit 1452 Einw. — Beaufort, am North River, mit gutem Hafen, der durch Fort Macon vertheidigt wird, mit 1500 Einw. — Warrenton, am Tar, mit 950 Einwohnern. — Chapel Hill, zwischen den Zweigen des New-Hope-Rivers, mit der Universität von Nord-Carolina und 500 Einw. — Greensboro, an einem Arm des Haw, 80 M. von Raleigh, mit 1 Rathhaus, 1 Kirche, dem Caldwell Institut und 742 Einw. — Salem, an einem Arm des Yadkin, Herrnhuter Niederlassung, eine freundliche Stadt, die sich meist in einer 1½ Meile langen Straße hinzieht, mit 800 Einwohnern. — Salisbury, an einem Arm des Yadkin, mit 500 Einwohnern. — Charlotte, einige Meilen östlich von Catawba und 153 von Raleigh, mit 1 Rathhaus, 4 Kirchen, 1 Münze der Vereinigten Staaten und 1200 Einw.; in der Nachbarschaft sind viele Goldminen. — Lincolnton, herrlich gelegen am linken Ufer des Catawba, mit 1 Rathhaus, 3 Kirchen, 2 Akademien und 1091 Einw.; in der Nachbarschaft fünf bedeutende Mühlen, Baum-

wollen- und Baum-Manufakturen und Eisenwerke; 14 M. östlich von der Stadt liegen die Catawba Springs, und 20 M. westlich die Chelly Sulphur Springs. — Asheville, am westlichen Ufer des French Broad, in einer gebirgigen, höchst romantischen Gegegend, mit 1 Rathhaus, 2 Kirchen, 1 Akademie und 792 Einw.; — Saint, aber ansehnlichen Handel und Gewerbe treibende Städtchen.

15. Der Staat Süd-Carolina.

Dieser Staat, früher mit Nord-Carolina vereinigt, bereits aber 1729 von jenem Staate getrennt, liegt zwischen 32° 6′ und 35° 8′ n. Br. und zwischen 1° 30′ und 6° 25′ westl. L., und wird im N. und NO. von Nord-Carolina, im SO. vom atlantischen Ozean, und SW. und W. von Georgia begrenzt. Die größte Ausdehnung des Staats von Norden nach Süden beträgt 162, von Osten nach Westen 216 Meilen, und der Flächeninhalt desselben 27,939 □Meilen oder 17,888,000 Acres. — Die Gestaltung des Landes ist mannigfaltig; im Unterlande erstrecken sich die Sandebenen 80 Meilen landeinwärts, und bestehen aus Sumpfen, Sümpfen und Fichtenländereien; das Mittelland zeichnet sich durch eine Reihe Sandhügel aus, die sich 100 — 150 Fuß erheben und nach Nord-Carolina hinüberstreichen; der Boden dieser Hügel ist unfruchtbar, und nur in der Nähe der Flüsse zu benutzen. Im Innern dieser Landschaft besteht er aus Sand, Thon und Kies, und eignet sich vorzüglich gut zum Anbau der Baumwolle und des Indigo. Im Westen ist das Land hoch, romantisch und reizend; Granit und Gneis sind daselbst vorherrschend, und der Boden besteht theils aus fruchtbarer Dammerde, theil aus zähem Thone und Mergel. Die bedeutendsten Bergketten durchziehen die Distrikte Pendleton, Greenville, Spartanburgh und York; der Table-Mountain, in Pendleton, erhebt sich 3490 Fuß über die Meeresfläche; westlich von diesem erhebt sich den Oolenoy, von welchem ein 6 — 700 Fuß hoher Wasserfall, welcher einen Arm des Saluda bildet, herabstürzt. Der Oconee, im Westen des vorigen, ist 2632 Fuß hoch; der Paris, Glassey und Hog-Back erreichen fast dieselbe Höhe, und die King-Mountains und der Black und Iron-Mount, welche sich an die Cumberlandberge anschließen, sind ebenfalls nicht unbedeutend. Die Buchten längs der Küste sind von keinem Belang, und die ansehnlichsten derselben nur die Mündungen der, das Land durchströmenden Flüsse, von denen der große und kleine Pedee, der Santee, Wataree, Catawba, Congree, Broad, Tyger, Cooper, Ashley, Edisto, Coosawhatchie und Savannah die bedeutendsten sind. — Das Klima des Staats ist mild:

die Winter sind nicht viel gelinder, und in den Thälern fällt selten Schnee. In den niedrigen Gegenden ist der Sommer heiß und schwül, im Hochlande gemäßigter, und in den Gebirgen höchst angenehm und gesund. Im Juli und August beginnen die Regengüsse; die Atmosphäre wird schwül und mit Dünsten überladen; Wechsel-, Gallen- und Nervenfieber stellen sich ein und dauern bis gegen Mitte des Oktobers; von dieser Zeit an aber, bis gegen Ende des Jahres herrscht ein vorzügliches Klima. — Die Landwirthschaft Süd-Carolina's theilt sich in Plantagen- und in Ackerbau ab, von denen der letztere nur dem Hochlande angehört. In den Niederungen und Ebenen, wo lediglich Plantagenbau betrieben wird, sind die Hauptprodukte Reis und Baumwolle, als Handelswaaren, und Mais, Wundererbsen und süße Batateu zur Konsumtion; die Indigokultur, die früher so beträchtlich war, hat in demselben Verhältnisse abgenommen, als die Kultur der Baumwolle gestiegen ist. Im Mittel- und Hochlande baut man Weizen und andere Cerealien, Mais, Tabak, Baumwolle und Kartoffeln; Flachs und Hanf wird in einigen Theilen des Landes ebenfalls in Menge gebaut, und in der neueren Zeit auch Sesam zum Oelschlagen. Von Obst gedeihen Pfirschen, Nektarinen und Aepfel vortrefflich; alle übrigen Obstarten arten aber aus. — Die Viehzucht ist in schlechtem Zustande, und die Wiesen und Weiden haben Mangel an gesunden, nahrhaften Grasarten. Schweine gedeihen im Ueberfluß. — Die Waldungen sind gut bestanden, werden aber schlecht gepflegt; besonders reich ist Süd-Carolina an schönen Nadelhölzern; die immergrüne Eiche, früher der Reichthum der Sandinseln längs der Küste, ist fast ganz ausgerottet; in den Niederungen des Ostens sproßt die Weideneiche, der schmalblättrige Biberbaum, der rothe Ahorn, der carolinische Lorbeer, die Wassereiche, die großblumige Magnolie, die Kohlpalme und der amerikanische Oelbaum; im Hochlande findet man Linden, Birken, Buchen, Kastanien und süße Eicheln. — Mineralien sind in Menge vorhanden, und unter denselben kommen: Gold, Silber, Kupfer, Blei, Eisen, Reißblei, Marmor, rother und gelber Ocher, Walkerde, Kalkstein, Alaun, Salpeter, Schwefel und Vitriol am häufigsten vor. — Die Manufakturen sind unbedeutend, und selbst der Hausfleiß wenig thätig; Mehl-, Oel-, Walk- und Sägemühlen, einige Eisenwerke, Nägelfabriken, Pulvermühlen, Reiperbahnen und Branntweinbrennereien sind die einzigen Zeichen der gewerblichen Industrie. — Der Handel ist bedeutend, wird durch 14 Banken unterstützt, und Baumwolle, Reis, Wildhäute, Pelzwerk, Pech, Theer, Terpentin, Stabholz, Dreiter, Faßdauben, Schindeln, Mais und etwas Waizenmehl sind die großen Ausfuhrartikel des

Landes; die Ausfuhr belief sich 1849 9,701,176 Dollars, die Einfuhr auf 1,475,695 Dollars. — Die Einwohner, deren Zahl im Jahre 1830 668,479 betrug, worunter 384,925 Sklaven, sind größtentheils britischer Abkunft, der Rest Franzosen, Deutsche, Schweizer und Irländer. — Presbyterianer, Methodisten und Baptisten sind die zahlreichsten Glaubenssekten; erstere besitzen 90 Kirchen und 73 Prediger, die Baptisten 314 Kirchen mit nur 228 Geistlichen, die Episkopalen 50 Kirchen, 1 Bischof und 43 Prediger, die Lutheraner 34 Kongregationen und 24 Geistliche, und die Methodisten 113 wandernde Prediger. Für Schulen ist in neuerer Zeit sehr gesorgt worden, und bereits sind einige höhere Lehranstalten hier errichtet: zu Columbia das College von Süd-Carolina mit 168, und zu Charleston ein College mit 65 Studenten, dann die medizinische Schule zu Charleston und drei theologische Institute; Akademien bestehen 117, und Elementarschulen 566. — Die wichtigsten binnenländischen Anlagen sind: der Santee-Kanal, welcher sich 22 Meilen weit vom Hafen von Charleston nach dem Santeefluß erstreckt, und durch welchen und die Fahrwasser-Verbesserungen der Flüsse Santee und Congaree eine Bootverbindung zwischen Charleston und Columbia eröffnet ist; — der Winyaw-Kanal, von 7½ Meilen Länge, der die Winnaw-Bay mit dem Kinlock Creek, einem Arm des Santee, verbindet. — Die Schifffahrt des Catawba ist durch 5 kurze Kanäle verbessert worden, die zusammen eine Länge von 11½ Meilen haben; — der Saluda-Kanal, von 6½ Meilen, zieht sich vom obern Ende der Saluda-Shoals bis Granby's Ferry; — die Süd-Carolina-Eisenbahn, welche bei Charleston beginnt und sich 135¾ Meilen bis Hamburg zieht, ist von der Louisville-Cincinnati-Charleston-Eisenbahn-Compagnie käuflich übernommen worden; die Länge der ganzen Bahn, wenn vollendet, wird von Charleston bis Cincinnati 718 Meilen betragen; — die Branchville und Columbia-Eisenbahn, welche sich von Branchville an der Süd-Carolina-Eisenbahn 66 Meilen weit bis Columbia erstreckt, bildet einen Theil dieser Riesenbahn. — Die Konstitution des Staats datirt sich von 1790. Nach derselben ist die gesetzgebende Macht einer General-Versammlung, die ausübende einem Gouverneur anvertraut; die erstere besteht aus einem Senate von 45 Mitgliedern, welche auf 4 Jahre, und zwar alle zwei Jahre die Hälfte, und aus 124 Repräsentanten, die alle 2 Jahre gewählt werden, und sich alljährlich am vierten Montage des Monats November in Columbia versammeln. Der Gouverneur und der Lieutenant-Gouverneur werden von der General-Versammlung auf 2 Jahre gewählt. Stimmberechtigt ist jeder weiße, männliche Bürger der Vereinigten Staaten, der 21

Jahre und darüber alt ist, seit 2 Jahren im Staate wohnt, oder seit 6 Monaten vor der Wahl ein Freigut von 50 Acres oder einen Stadtbauplatz besitzt, oder in Ermangelung dessen, seit 6 Monaten im Wahldistrikte wohnt und jährlich eine Steuer von 37½ Cents bezahlt. —

Süd-Carolina zerfällt in 29 Distrikte, die nicht in Ortschaften, sondern in Kirchspiele eingetheilt werden, und besitzt nur eine beträchtliche, sonst aber mehrere kleinere, im Aufblühen begriffene Städte. Die wichtigsten derselben sind:

Charlestown, unter 32° 47' n. Br., bedeutende Handelsstadt, auf einer Halbinsel, die durch den Cooper und Ashley gebildet wird, sie ist regelmäßig gebaut, hat parallel von einem Fluß zum andern laufende Straßen, die von andern rechtwinklich durchschnitten werden, und über 3000 Häuser, worunter das alte Staatenhaus, 1 Rathhaus, 2 Markthäuser, 1 Gefängniß, 2 Theater, 1 Arsenal, 7 Banken, 26 Kirchen und eine Synagoge. Die Zahl der Einwohner beläuft sich auf 42,000, worunter mehr als die Hälfte Sclaven. 2000 Deutsche sollen in Charlestown wohnen. Manchmal zeigt sich das gelbe Fieber. Regelmäßige Packfahrten werden durch 15 Dampfer und mehr als 60 Segelschiffe unterhalten mit Westindien, Boston, New-York, Philadelphia, Providence, Baltimore, Wilmington in N. C., u. Eisenbahn-Carl gehen täglich nach Columbia, Mobile, Atlanta, West-Point, Montgomery, und nach Memphis über Gunter's Landing u. Florence. — Columbia, Hauptstadt des Staats, unter 33° 57' n. Br., in einer sandigen Ebene am Congaree; die City ist regelmäßig ausgelegt, zählt gegen 500 Häuser, 1 Staatenhaus, 1 Gerichtshaus, 6 Kirchen, die Universität von Süd-Carolina, 5 Akademien, 2 Banken, 1 Postamt und 1 Gefängniß, und 5250 Einw. — Beaufort, auf der Insel Port-Royal des Coosawhatchie, mit 3 Kirchen, 1 College und einem Postamt und 3257 Einw. — Georgtown, unter 33° 36' n. Br. am Great Pedee, mit einem unbedeutenden Hafen, etwas Küstenhandel und gegen 3690 Einw. — Cheraw, herrlich gelegen auf dem rechten Ufer des Great Pedee, mit 1 Stadthalle, 1 Bank, 2 Akademien, 5 Kirchen und 1800 Einw.; Dampfboote gehen von hier nach Columbia. — Camden, eine Meile östlich von Wateree, mit 1 Cityhalle, 1 Rathhaus, 1 Akademie, 4 Kirchen, 1 Bank, 1 Musterhalle, 1 öffentlichen Bibliothek und 2720 Einw.; 2 M. westlich von der Stadt ist ein großer Indianischer Mount. — Chesterville, hoch und hoch zwischen den Catawba und Broad gelegen, mit 703 Einw. — Spartanburg, an einem Arme des Broad, mit 1200 Einw.; in der Nachbarschaft der Stadt sind mehrere Heilquellen. — Greenville, reizend auf einer sanft gewellten Ebene gelegen, 107 M. von Columbia, am Reedy, der in der Nähe mehrere Katarakte macht, mit 1800 Einwohnern; die Umgebung der Stadt, zumal im Norden, ist höchst romantisch. —

16. Der Staat Georgia.

Georgia, früher ein Theil Carolina's, liegt zwischen 30° 30' und 35° n. Br. und zwischen 3° 50' und 8° 30' w. L., und wird im N. von Tennessee und Nord-Carolina, im NO. von Süd-Carolina, im O. vom atlantischen Ozean, im S. von Florida, und im W. von Florida und Alabama begrenzt. Die größte Ausdehnung des Staats von N. nach S. beträgt 270, von O. nach W. 250 Meilen, der Flächeninhalt 61,450 □Meilen oder 39,328,000 Acres. — Das Land ist an der Küste eben, sandig und sumpfig; längs derselben ziehen sich eine Reihe von Sandinseln hin, von denen St. Catharina, Sapelo, St. Simon und Cumberland die bedeutendsten sind; die angeschwemmten Sandebenen und Niederungen erstrecken sich 60 bis 90 Meilen ins Innere des Landes, wo sie bei Augusta, Milledgeville, Fort Hawkins u. s. w. mit den Urgebirgen zusammenstoßen. Ueberall in diesen Niederungen sind die Flüsse an ihren Ufern mit breiten Sümpfen und Swamps bedeckt, die zu Reispflanzungen benutzt werden. Hinter Milledgeville und Augusta erhebt sich das Land; die Ausläufer der Apalachen streichen von Nord- und Süd-Carolina herab und bilden mehrere Ketten, von denen die Cunawheeberge nur eine absolute Höhe von 1500 Fuß, die Great-Look-out-Gebirge von 2800 Fuß erreichen; den nordwestlichen Winkel des Staats durchzieht der untere Zweig der Alleghanys. Längs der Ostseite der Gebirge wird der Boden fester und bietet beträchtliche Strecken guten Landes. Im Hochlande ist der Boden abwechselnd, und größtentheils gut; im Westen ist er felsig und rauh, und enthält nur wenige fruchtbare Thäler, bietet aber eine Fülle der reizendsten Naturscenen. — Hinsichts des Klima's hat Georgia die gleichförmigste Temperatur unter allen östlichen Staaten der Union, und auf der Grenze von Georgia und Tennessee ist das schönste Klima in den Vereinigten Staaten. Im Unterlande ist es heiß; im Sommer schwül und erstickend, im Winter mild; im Oberlande der Sommer gemäßigter und der Winter angenehm. — Das Land ist herrlich bewässert, und der Savannah, Ogeechee, Alatamaha, Ohoope, Oconee, Apalachee, Oakmulgee, Saltilla, St. Mary, Flint, Chattahoochee, Etowah, Tallapoosee und Conneswago sind die beträchtlichsten Flüsse. — Der Plantagenbau ist in Georgia vorherrschend, und Baumwolle, Reis, Indigo, Taback, Mais, Bataten, und in den höher gelegenen Gegenden etwas Waizen sind die vornehmsten Erzeugnisse desselben. Baumwolle, von der man zwei Arten, die schwarze oder Sea-Island- und die grünsaumige oder Upland-Cotton baut, liefert von

150 — 200, und in den Savannen öfters 300 Pfund vom Acre. Der Anbau des Zuckers ist in den letzten Jahren bedeutend gestiegen, und ein Acre giebt von 1000 bis 2000 Pfund Ertrag. Es findet sich auch einiger Seiden- und Weinbau. Beinahe alle Lebensmittel werden aus den nördlichen Staaten eingeführt, wenigstens sind die Küstenstaaten, die außer den Stapelartikeln nur Mais, Melonen und Kürbisse erzeugen, fast lediglich an die nördlichen Staaten verwiesen. — Die Waldprodukte sind ausgezeichnet: in den ausgedehnten Sümpfen, die sich oft 100 bis 300 Meilen weit an den Ufern der Flüsse hin, bis Innere erstrecken, gedeihen Eichen, [illegible] und [illegible] Pappeln, die Wasserwallnuß, Wasserbuchen und [illegible]; die Wälder sind zur Zeit der Ueberschwemmungen oft 4—5 Fuß unter Wasser gesetzt, und bilden eine Menge Gaen und Plätzen, die mit faulenden Stoffen angefüllt sind, und nicht wenig dazu beitragen, die Gegend ungesund zu machen. Im Oberlande und auf hochgelegenen Plätzen findet man Nadelholz aller Art, eine Menge Eichen und Nußbäume, sechs Arten Magnolien, Hainbuchen, Akazien, Bignonien, Ulmen, Pappeln, Tulpenbäume und Buchen. Nutzbare Waldbeeren findet man in Menge, und an dürren Plätzen den Cactus opuntia. — Die Viehzucht ist kein glänzender Zweig der georgischen Landwirthschaft: Pferde, Rinder und Schaafe sind klein, und nähren sich das ganze Jahr in den Wäldern; selbst die Schweinezucht, die in allen östlichen Staaten bedeutend ist, wird hier vernachlässigt. — Von Mineralien findet man Eisen, Blei, Mühlsteine, Wetzsteine, Bausteine und Kaolin oder Porzellanerde, besonders aber Gold in beträchtlicher Menge im nördlichen Theile des Staats, doch nicht so beträchtlich, wie in Nord-Carolina; man kann das gewonnene Metall auf etwa 300,000 Dollars jährlich anschlagen. — Der Kunstfleiß ist, wie in allen südlichen Staaten, noch in der Kindheit, hebt sich aber stark; in Bahnen und Manufakturen, namentlich in Baumwolle, hat der Staat mehr als 55 Millionen Dollars angelegt, und schon wird er „das Neu-England des Südens" genannt. Rum, Maisbranntwein, Leder, Pulver, Seife und Lichter sind die vorzüglichsten Manufakturwaaren; Baumwollenmanufakturen sind 88, von welchen 34 durch Wasser und zwei durch Dampf getrieben werden, und die jährlich 18,924 Ballen verbrauchen; Hochöfen 14, Schmelzhütten 130, Gerbereien 132, Branntweinbrennereien [illegible], Mehlmühlen 114. Die Ausfuhrprodukte bestehen in Baumwolle, Reis, Holz, Taback, doch nicht bedeutend, Mais und Häuten, und beliefen sich 1849 auf 6,857,898, die Einfuhren auf 371,024 D. Im Staate bestehen 37 Banken, mit einem gezeichneten Kapital von 15 Millionen Dollars und einem Notenumlauf von 3,017,148

Dollars. — Die Einwohner sind theils deutscher Abkunft, theils Engls-Amerikaner der nördlichen Staaten, zu welchen sich nach und nach Deutsche, Juden und Schotten gesellten. Ihre Zahl betrug im Jahre 1850 877,897, worunter 382,966 Sklaven. Die wissenschaftliche Bildung wird größtentheils von Lehrern aus den Neu-England-Staaten geleitet; zu Athens besteht eine Universität; in Milledgeville das Oglethorp-College; Emory-College zu Oxford; Mercer-College zu Penfield; Christ-College zu Montpellier; Brownwood-University bei La Grange; Collinsworth-Institut bei Talbotton, und ein College für junge Damen in Macon; — im ganzen Lande existiren bis jetzt 176 Akademien und Lateinische Schulen, mit 7878 Studenten, und 629 Elementarschulen, mit 15,561 Schülern. Die Baptisten besitzen 583 Kirchen im Lande, mit 296 Geistlichen; die Methodisten 80 reisende Prediger; die Presbyterianer 75 Kirchen und 45 Geistliche; die Episkopalen 4, die protestantischen Methodisten 20, die Katholiken, Christians, Lutheraner u. nur einige Geistliche. — Canäle und Eisenbahnen sind schon seit langen Jahren eröffnet; der Savannah- und Ogeechee-Kanal von 16 M. Länge ist schon seit 1829 vollendet, wird aber gegenwärtig nicht benutzt; der Brunswick-Kanal zieht sich von Altamahwasser der Altamahn 12 M. weit nach Brunswick; — die Georgia-Eisenbahn erstreckt sich 166 M. von Augusta bis in den Canton De Kalb; — die westliche und atlantische Eisenbahn setzt die Georgia-Bahn von De Kalb bis Chattanooga, am Tennessee, 140 M. fort, und kostete 2,130,000 D. herzustellen. Die Central-Eisenbahn führt von Savannah, 197 M., bis Macon; die Brunswick-Eisenbahn von Macon, 101 M., nach Whitehall, und die Ocmulgee- und Flint River-Eisenbahn, von 76 M. Länge, ist bestimmt, die schiffbaren Wasser dieser Ströme zu vereinigen, und somit eine Verbindung zwischen dem atlantischen Meere und dem Golf von Mexiko herzustellen. Die gesetzgebende Gewalt ruht in einem Senate von 47 und einem Hause der Repräsentanten von 130 Mitgliedern, die Generalversammlung genannt, welche vom Volke auf 2 Jahre gewählt wird und 3000 Doll. jährliche Besoldung bezieht. Stimmberechtigt ist jeder 21 Jahre alte Bürger oder Insasse (Resident), welcher seit einem Jahre Steuer bezahlt und seit 6 Monaten in dem Wahldistrikte wohnt.

Georgia wird gegenwärtig in 99 Counties eingetheilt, welche in folgenden Städten:

Milledgeville, unter 33° 10' n. Br., Hauptstadt des Staats und Sitz der Generalversammlung und der Centralbehörden, am Oconee, einem Nebenflusse des Altamaha, der bis hieher Schiffe von 80 Tonnen trägt. Die [illegible] zählt gegen 2000 Einw., worunter 1 Staatshaus, 1 Zuchthaus, 1 Gefängniß, 1

Akademie, 3 Banken, 1 Arsenal und 1 Zuchthaus, und zählt gegen 7200 Einwohner, die bedeutende Geschäfte in Baumwolle machen; unweit derselben ist, in Medway, das Oglethorpe-College. — Savannah, am gleichnamigen Flusse, unter 32° 6' n. Br., Haupthandelsstadt des Staats, und der einzige Platz, über welchen Seegeschäfte gemacht werden können. Die Stadt ist regelmäßig gebaut, die Straßen aber nicht gepflastert; sie besitzt 1 Rathhaus, 2 Markthäuser, 13 Kirchen, 1 Synagoge, 1 Börse, 4 Banken, 1 Akademie, 1 Theater, 1 Armenhaus, 1 Seehospital, 10 öffentliche Plätze, zum größeren Theile von Backsteinen erbaute Häuser und 27,341 Einw., die sich meistens von Handwerken, von Handel u. Schifffahrt nähren. — Dampfboote gehen zwischen hier, Charleston und St. Augustine, und Eisenbahn-Cars täglich nach Macon und Brinsonville. — Augusta, an der Savannah, unterhalb der Fälle, mit einer nach Hamburg, auf der süd-carolinischen Seite des Flusses führenden, 1500 Fuß langen Brücke. Die Stadt zählt 750 Häuser, 1 Stadthalle, 1 Rathhaus, 1 Gefängniß, 7 Kirchen, 1 Akademie, 2 Banken, 1 medizinisches College und über 8250 Einwohner von allen Farben, die einen bedeutenden Handel auf Booten mit Savannah und dem Binnenlande treiben. — Darien, an der Mündung des Alatamaha, mit 500 Häusern und 5415 Einwohnern. — Athens, am rechten Ufer des Oconee, 75 M. von Milledgeville, mit 4 Kirchen, der Universität von Georgien und 3500 Einw.; Cars gehen täglich zwischen hier und Augusta, 25 M. von Athens, an einem Arm des Broad, liegen die Madison Springs, kräftige Stahlquellen. — Clarksville, am Chattahoochee, mit 1 Rathhaus, 2 Kirchen und 540 Einw.; 12 M. davon entfernt ist der Tallulah-Fall, eine berühmte Kaskade, in einer ungemein reizenden Landschaft. — Dahlonega, in malerischer Lage zwischen dem Ehestater und Etowah, mit 1 Rathhaus, 1 Münze der Vereinigten Staaten und 400 Einw.; in der Nachbarschaft sind reiche Goldminen. — Rome, in der Gabel des Etowah und Ostanaula, mit 1 Rathhaus, 2 Kirchen, 1 Akademie und 450 E.; in der Nachbarschaft sind mehrere künstliche Mounts und Erhöhungen. — Macon, auf beiden Seiten des Ocmulgee, am Ende der Dampfboot-Navigation; regelmäßig ausgelegt, mit breiten Straßen, einer 380' langen Brücke, die beide Theile der Stadt mit einander verbindet, einem großen Rathhaus, 1 Markthaus, 2 Banken, 6 Kirchen, 1 College, 6 Akademien und 5000 Einw., welche bedeutenden Baumwollhandel betreiben. Eisenbahn-Cars gehen täglich nach Savannah, und Memphis zu. — Columbus, am linken Ufer des Chattahoochee, unmittelbar unterhalb der Fälle dieses Stroms, mit 1 Rathhaus, 4 Banken, 1 Markthaus, 5 Kirchen, vielen Mühlen und Baumwollenmanufakturen und 7000 Einwohnern, welche bedeutenden Baumwollenhandel betreiben und eine große Zahl Dampfboote beschäftigen. Der Aufschwung der City ist bemerkenswerth: im Jahre 1827 war hier noch der Berathungsplatz der Cowetas-Indianer, und gegenwärtig zählt man bereits über 600, zum Theil sehr elegante Häuser. — La Grange, 6 M. östlich vom Chattahoochee, mit 1 Rathhaus, 3 Kirchen und 1200 Einw.; in der Nähe sind die Gebäude der Newnan-Universität. —

An Heilquellen sind noch zu bemerken: die Indian Springs, der besuchteste Badeort des Staats, an einem kleinen Arme des Ocmulgee, 22 M. von Milledgeville, und die White Sulphur Springs, 9 M. von Greenville und 35 von Columbus, in einer sehr malerischen, ungemein gesunden Region.

17. Der Staat Florida.

Dieses Land, der südlichste Theil der Vereinigten Staaten, und noch jetzt selbst in Amerika ein wenig bekanntes Land, dessen östliche Hälfte in einer großen Halbinsel sich zwischen dem Oceane und dem Golfe von Mexiko bis zur Meerenge herabzieht, die Cuba von ihr scheidet, und dessen westliche Hälfte sich längs der Nordküste des mexikanischen Meerbusens, vom Suwannee bis zur Mündung des Perdido zieht, liegt zwischen 24° 54' und 31° n. Br., und zwischen 2° 5' und 10° 40' w. L., wird im N. von Alabama und Georgia, im O. vom atlantischen Ocean und dem Kanal von Bahama, im S. von dem Kanal von Florida und dem Meerbusen von Mexiko, und im W. von letzterem und Alabama begrenzt; hat von S. nach N. eine Ausdehnung von 366, von O. nach W. von 328 Meilen, und umfaßt einen Flächenraum von 55, 135½ □ Meilen oder 35,286,720 Acres. — Das Land ist im Allgemeinen flach und sandig; unbedeutende Hügel und Erhöhungen ziehen sich durch die Mitte der Halbinsel bis zum 28sten Grad herab, wo sie sich völlig verflächen. Kleine Flußhügel (Bluffs), aus Konchilien bestehend, kommen an den Ufern der Flüsse vor, die, wie die Florida's, fast durchgängig aus Lagen von Muschelkalk und aufgeschwemmten Lande bestehen. Man theilt den Boden Florida's in Savannen, Fichtenland, Hammockländereien und Sümpfe, und die letztern nehmen den größten Theil des Landes ein. Die besten und reichsten Landstriche befinden sich längs den Ufern der Flüsse, doch sind sie, bis auf die Bluffs, fast durchgehends Ueberschwemmungen ausgesetzt. — Trotz der niederen Lage des Landes durchschneiden eine Menge, zum Theil recht ansehnliche Ströme beide Florida's; der St. Mary, welcher die Grenze von Georgia bildet, ist ein Abfluß des großen runden, fast 60 Meilen im Durchmesser haltenden Okensonoke-Sumpfes, in welchem außer dem der Oketockonne, St. Mark, Suwanee und Nassau entspringen. Der St. John, der größte Fluß der Halbinsel, und gegen 3000 Meilen lang, entspringt in den Sümpfen des Südens, strömt, mit der Küste gleichlaufend, nach N., und wendet sich 30 Meilen von seiner Mündung nach Osten; er bildet auf seinem Laufe mehrere bedeutende Seen, von denen der Mayaco, Monroe und Georgen-See die ansehnlichsten

sind. Von seiner Mündung bis zum Georgen-See hat er eine Tiefe von 15 Fuß, und bis dahin eine Breite von 1—5 Meilen. — Die Ostküste von Florida bietet wenig Bayen; die Westküste der Halbinsel und die Küste West-Florida's aber desto mehr. Der Hafen von St. Augustine, und die Mantaza- und Musquito-Einfahrt sind die einzigen der Ostseite, welche besucht werden, obgleich sie die schlechtesten sind; auf der Westseite, die aber selten von Schiffern besucht wird, liegt die Carlos-Bay, der Charlotte-Hafen, die Tampa-Bay und die Vacasassy-Bay, in welche der Suwanee mündet, um welchen herum sich einige besonders reiche Landstriche und die fruchtbare Alachua-Savanne befinden. West-Florida ist reich an guten Häfen, Buchten und Bayen, und die Apalachicola-Bay, die St. Josephs-, St. Andrew-, St. Rosa- und Pennsacola-Bay bieten ziemlich gute Häfen. Dieser Theil des Landes besteht größtentheils aus sanft gewelltem Boden; längs der Küste und an den Ufern der Flüsse ist das Land mit Marschen, Swamps und Niederungen gefüllt, einige Meilen landeinwärts aber findet man ein fruchtbares festes Erdreich. — Das Klima ist, im Ganzen genommen, äußerst angenehm, und nur in den mit Wald bedeckten Niederungen herrscht im Sommer eine erstickende Schwüle. Auf der Halbinsel wird die Hitze im Sommer durch die Seewinde gemildert, und die Winter sind nur selten streng; in West-Florida schützen die Ausläufer der Apalachen das Land vor den heftigen Nordwestwinden. — Bis jetzt ist Florida wenig mehr als eine blühende Einöde, denn, obwohl die Bevölkerung seit einigen Jahren sehr zugenommen hat, liegt doch das Gros des Landes noch in seinem Naturzustande, und europäische Kultur findet man nur um St. Augustine, Neu-Smyrna, St. Mark, Tallahassee und in den Kantons des Westens. Die Ansiedelungen im mittleren Theile der Halbinsel haben durch den Seminolen-Krieg bedeutend gelitten, jetzt nach Beendigung desselben, wächst auch hier die Volkszahl allmählig an. — Der Boden des Landes, obgleich zum größten Theil sandig und moorig, ist ungemein fruchtbar; die Niederungen bringen die beste Baumwolle, Reis und Taback, dieser von den Spaniern aus Cuba verpflanzt, ist von vorzüglicher Qualität, Waizen, Bohnen, etwas Indigo, Gurken, Kürbisse und Melonen, die Bataten und Hanf in Ueberfluß hervor. Zuckerrohr und Kaffee, Thee und verschiedene andere Tropengewächse, mit denen man bereits Versuche gemacht hat, kommen recht gut fort und gedeihen außerordentlich; alle Arten Südfrüchte, wie Orangen (die Orangenbäume können eben so leicht wie jede andere Sorte Obstbäume gezogen werden, und ein mit solchen Bäumen bepflanzter Acker Land bringt Früchte

im Werthe von 1000 Doll.), Apfelsinen, Limonen, Granatäpfel, Bananen, Avogadobirnen, Feigen, Mandeln und Oliven, gedeihen hier wie in ihrem Vaterlande, und werden schon an verschiedenen Orten in Menge angebaut; europäische Obstarten kommen zwar ebenfalls fort, verlieren aber an Schmackhaftigkeit, und nur Pfirschen, Aprikosen und Nektarinen übertreffen hier die der nördlicher gelegenen Staaten. Der Baumwuchs ist vortrefflich: in den Florida's vereinigt sich im Pflanzenreiche der rauhe Norden mit dem milden Süden, und Canada's Tannen- und Fichtenwälder wechseln lieblich mit den hohen Palmen der Tropenwelt und der wohlriechenden Magnolie der Wendekreise. Der Reichthum an Thieren, vorzüglich an Vögeln, Fischen, Amphibien, und Insekten, wetteifert mit dem der Pflanzenwelt; an Quadrupeden findet man außer den gewöhnlichen Hausthieren, welche auf allen Pflanzungen vorkommen, Heerden verwilderten Hornviehes, Rothwild und kleine aber schnelllaufende seminolische Pferde in den Savannen, und außerdem in den Waldungen Füchse, Waschbären, Beutelthiere, Biber, Ottern, Hasen, Eichhörnchen, wilde Katzen, Luchse, Bären und den blassen Cugur, das gefährlichste Raubthier des Landes. Von Vögeln und Fischen findet man alle Arten repräsentirt; an Fröschen, Eidechsen, Schlangen und Schildkröten ist ebenfalls kein Mangel, und der Alligator ist in allen Creeks und Flüssen und allen stehenden Gewässern zu finden. Von dem Mineralreichthum des Landes läßt sich bis jetzt noch wenig sagen: Muschelkalkstein und Mergel ist vorherrschend; Steinkohlen und Eisenstein hat man bereits entdeckt, und an verschiedenen Orten, am Bette der Flüsse wie im freien Felde, Spuren Goldes bemerkt, bis jetzt aber noch keine näheren Nachforschungen darüber angestellt. — Die Bevölkerung Florida's besteht größtentheils aus eingewanderten Georgiern, Kentuckiern, Süd-Carolinern und Neu-Engländern, einigen Schotten, Iren und Engländern, und nur wenigen Deutschen; in Ostflorida aus wenigen, in Westflorida aber noch zum großen Theil aus zurückgebliebenen Spaniern, und im Süden der Halbinsel aus 13 verschiedenen Indianerstämmen, mit denen seit einigen Jahren ein Kampf auf Leben und Tod zum Vortheil der Weißen geführt worden ist. Die Zahl der Einwohner, ausschließlich der Indianer, belief sich beim letzten Census auf 54,477 Seelen, worunter fast die Hälfte Sklaven; gegenwärtig auf 87,387 Seelen, worunter 39,341 Sklaven. — Für Schulen ist hier wenig gethan; von Kirchen findet man meistens nur katholische; die protestantischen Sekten, Episkopalen, Presbyterianer und Methodisten, haben bis jetzt nur wenige Kirchen; doch wandernde Prediger und Missionäre in ziemlicher An-

zahl. — Die Verfassung des Landes wurde 1822 durch eine Akte des Kongresses festgestellt, und bis das Gebiet hinlänglich bevölkert sein würde, um als selbstständiger Staat der Union beitreten zu können, die Regierung in die Hände eines Gouverneurs gelegt, der von dem Präsidenten und dem Senat der Union angestellt wurde; 1839 kamen die Bürger um Aufnahme in die Union ein und beriethen eine neue Verfassung, und 1845 trat Florida als selbstständiger Staat dem Staatenbunde bei. Der Gouverneur wird auf 4 Jahre vom Volke erwählt, die Senatoren distriktweise auf 2 Jahre, indem eine Hälfte jährlich austritt, auf 2, und die Repräsentanten nach Kantons auf 1 Jahr. Die Zahl der letztern darf 60 nie übersteigen. Eine Staatsschuld ist nicht vorhanden. — An öffentlichen Anlagen bestehen bis jetzt eine 22 M. lange Eisenbahn von Tallahassee nach St. Marks, eine andere 10 M. lange vom Lake Wicomico nach St. Joseph und eine dritte von 30 M. von St. Joseph nach Jola. — Ein College ist noch nicht errichtet, doch bestehen bereits 20 Akademien und 60 Elementarschulen. — Das Land ist in fünf Distrikte, und diese sind bis jetzt in 20 Kantons geschieden; es bietet gegenwärtig nur kleine Städte und Ortschaften, von denen folgende die wichtigsten sind:

Tallahassee, in Mittel-Florida, auf einer, die Umgegend beherrschenden Höhe, Hauptstadt des Landes, Sitz des Gouverneurs und der Centralbehörden, mit 1 Staatenhaus, 3 Kirchen, 1 Rathhaus, 1 Bank, 1 Markthaus, 1 Markthalle, 1 Landamt, über 400 Häusern und 3000 Einwohnern. — Pensacola, an der Nordwestseite der gleichnamigen Bay; regelmäßig angelegte Stadt auf einer sandigen Ebene, mit gutem Hafen, Hauptkriegshafen am mexikanischen Meerbusen, Rathhaus, 1 Markthaus, 3 Kirchen, einem Zollamte, einer Bank und 5200 Einwohnern; 8 M. unterhalb der Stadt ist ein Schiffswerft, Docken, mit großen Magazinen. — St. Augustine, unter 29° 42' n. Br., an der Ostküste von Florida, 2 M. vom Meere, mit 4 Kirchen, 1 Landamt, aus gedehnten Barracken, 500 Häusern, mehreren Befestigungen, einem seichten Hafen, und etwa 3078 Einwohnern. — Jacksonville, am linken Ufer des St. Johns, 30 M. vom Ozean, in reizender Lage, mit 1 Rathhaus, 1 Kirche, 1 Hotel, 1 Akademie und 919 E. — Apalachicola, am rechten Ufer des gleichnamigen Flusses, der bedeutendste Baumwollenmarkt im Westen, mit 1 Rathhaus, 2 Banken, mehreren Kirchen und 4000 Einw.; Dampfboote gehen den Fluß aufwärts nach Columbus, Ga., und eben so nach New-Orleans. — Heilquellen sind: die White Sulphur Springs, 30 M. von Jacksonville, 120 von Tallahassee; sie entspringen in einem großen natürlichen Bassin von 40 Fuß Tiefe und 30 Fuß im Durchmesser, enthalten eine große Menge Wasser und laufen 100 Fuß von ihrem Ursprung in den Suwanee.

ver ab; an denselben ist ein großes Hotel, ein schönes Badehaus und mehrere Wohngebäude für Badegäste errichtet.

18. Der Staat Alabama.

Dieser Staat, vor 1819 ein integrirender Theil Georgia's, des Mississippi-Gebietes und des westlichen Florida's, liegt zwischen dem 30° 14' und 35° n. Br. und zwischen 7° 58' und 11° 30' w. L., wird im N. von Tennessee, im O. von Georgien und Florida, im S. von Florida und dem mexikanischen Meerbusen, und im W. vom Mississippi-Staate begrenzt, hat von N. nach S. eine Ausdehnung von 286, von O. nach W. von 208 Meilen, und umfaßt einen Flächenraum von 52,750 □ Meilen oder 33,7600,000 Acres. — Das Land bildet eine weite Hochebene, welche im Norden von einem Zweige der Apalachen durchschnitten wird, und nach Süden zu bedeutend abdacht. Der gebirgige Theil ist felsig und steinig, und umschließt, nach dem Tennesseefluß zu, reizende Thäler. Die Hochebene hat reichen fruchtbaren Boden, mit Kalk- und Tongrund, wird von sanften Hügelketten durchzogen, und hat hin und wieder Strecken flachen Wiesenlandes. Längs der Floridagrenze zieht sich ein Strich Landes 50—80 M. weit, welches mit verkrüppeltem Tannen- und Cypressengebüsch bedeckt ist, und von gleicher Beschaffenheit ist das Land zwischen dem Pearl River und Mobile. Der Boden zwischen dem Mobile und Catahouchy ist besser als der an der Ostseite des Flint; zwischen dem Connecuh und Catahouchy ist das Land gebrochen und sanft rollend, und die Hügelkette, welche ihre Wässer trennt, hat hochliegende Flecke leichten sandigen Bodens, und einen Reichthum von Eisenerz, Steinkohlen und Gold; letzteres jedoch nur in geringerem Betrage, zwischen 60—65,000 Doll. jährlich. — Die beträchtlichsten Flüsse des Staats sind: der Alabama, welcher durch die Vereinigung des Coosa mit dem Tallapoose gebildet wird, der Tombigbee, der Connecuh, Escambia, Chattahoochee und der Perdido, welche sämmtlich nach Süden strömen, und der Tennessee, welcher in einem nach Süd gerichteten Bogen sich nach Norden wendet. Fast alle Flüsse und Creeks sind mit Rohrbrüchen eingefaßt, und deren Ufer mit Orangenbäumen geziert. Das Klima des Staats ist abwechselnd; der nördliche hochgelegene Theil des Landes hat ein höchst angenehmes gesundes Klima; der südliche Theil dagegen ist ungesund, im Sommer drückend heiß, im Winter gemäßigt. Der Landbau ist die Haupterwerbsquelle des Landes, und scheidet sich im Süden in Plantagen-, im nördlichen Hoch-

lande in Acker- und Plantagenbau. Baumwolle ist der Stapelartikel des Landes, und deren Anbau mehrt sich mit jedem Jahr (1848 auf 1849 596,000 Ballen). Der Baumwollenbau wird durchgehends durch Sklaven betrieben, und gewährt im Unterland einen Durchschnittsertrag von 450, im Oberlande von 250 bis 300 Pfund. Der Reisbau in den Niederungen des Mobile kommt immer mehr in Aufnahme; Mais wird überall gebaut, und liefert auf mittlerem Lande 60, auf gutem Lande 80—90 Bushels; Waizen, Roggen, Gerste und Hafer werden nur im Norden gebaut, decken aber bei weitem den Bedarf des Landes nicht; süße Batoten, Kürbisse und Melonen werden in Menge gezogen; von Obst gedeihen Pfirschen und Nektarinen vortrefflich; der Wiesenbau, so wie die Viehzucht, wird nachlässig betrieben, und die natürlichen Wiesen und Savannen werden noch wenig benutzt. Die Waldungen sind trefflich bestanden. An der Küste wechseln Kiefern und Fichtenbarren mit Cypressenswamps und Rohrbrüchen, und hier und da ziehen sich kleine Wälder bitterer Orangen; Wachsmyrthen ziehen sich als dichtes Gebüsch längs den kleinen Creeks der Küste; und auf den dürren Strichen, welche die Niederungen mit der Hochebene verbinden, wuchern Stachelpflanzen, Storaxbäume, Lorbeerbüsche und verschiedene Cactusarten. Weiter landeinwärts auf den Hochebenen sind in den Wäldern Eichen, rothe und weiße Cedern, Wall- und Hickorynüsse, Pappeln und süße Kastanien vorherrschend, und Königspalmen, Magnolien, rothe Maulbeerbäume, Tulpen- und Oelbäume werden ebenfalls in Menge gefunden. — Raubthiere sind jetzt selten; in den Hochlanden findet man hin und wieder Bären, im Süden, in den Rohrbrüchen Cuguare; wilde Katzen, Marder, Füchse, Racoons, Opossums und Eichhörnchen findet man in Menge; Rothwild ist häufig, und an wildem Geflügel ist ebenfalls kein Mangel. — Die Mineralien des Landes sind noch zu wenig bekannt: Steinkohlen hat man bei Tuscaloosa, am Tombigbee, dem Black-Warrior und Cahawba entdeckt; Eisen findet man am Coney und Shoal, und Gold bei Coosauga und im Cherokee-Gebiet. — Der Kunst- und Gewerbefleiß ist in Alabama noch in seiner Kindheit; große Manufaktur- und Fabrikanlagen existiren, 14 Baumwollenmanufakturen mit 1502 Spindeln, 1 Hochofen, 5 Hammerwerke, 142 Gerbereien, 188 Brennereien, 7 Bierbrauereien und 51 Mehl-, Korn- und Sägemühlen ausgenommen, noch gar nicht. Die Webereien decken noch nicht den Bedarf des Landes, obgleich auf fast allen Pflanzungen Webstühle zu finden sind. Der Handel ist bedeutend, die Ausfuhr erstreckt sich aber bis jetzt nur auf rohe Produkte, wie Baumwolle, Reis, Häute, Tischler- und Bauholz, und einige andere Erzeug-

nisse. Der Werth der Ausfuhr betrug 1849 12,829,795 Doll., der der Einfuhr 657,147 Dollars. — Die Einwohner Alabama's stammen aus den östlichen und nördlichen Staaten; später, als die Indianer mehr zurückgedrängt wurden, fanden Deutsche, Schweizer, Schotten, Iren, Engländer und Franzosen hier ein neues Vaterland. Die Zahl derselben beläuft sich gegenwärtig auf 771,659, worunter 342,894 Sklaven. Alle in Nordamerika einheimischen Religionssekten findet man auch in Alabama, indeß noch nicht hinlänglich Kirchen am zahlreichsten sind die Baptisten und Methodisten. Schulen für den Elementarunterricht sind bereits in allen Ortschaften errichtet; zu Tuscaloosa besteht eine Universität, deren Studentenzahl sich auf 124 beläuft; im Kanton Franklin das La Grange College, und zu Spring Hill das Spring Hill College; und außerdem findet man 119 Akademien und 639 Elementarschulen. — An Binnenverbesserungen sind bereits der Benutzung übergeben: der Muscle-Shoal-Kanal, der die Schwierigkeiten der Schifffahrt des Tennessee überwinden und weiter fortgeführt werden soll; bis jetzt erstreckt er sich von obern Theile des Falls 35½ M. weit, bis Florence; — der Huntsville-Kanal, welcher sich von Triena, am Tennessee, 16 M. bis Huntsville erstreckt; — die Alabama- und Florida-Eisenbahn, die von Pensacola 156½ M. bis Montgomery führt; — die Selma- und Cohawba-Eisenbahn, eine Zweigbahn der vorigen, von 10 M. Länge; die Montgomery- und Westpoint-Eisenbahn, das nördliche Ende der Pensacola-Montgomery-Bahn, welche noch dem obern Theile der Schnellen des Chattahoochee, 87 M. weit führt; — die Tuscumbia-, Courtland- und Decatur-Eisenbahn, von 44 M. Länge, und die Wetumpka-Eisenbahn, von 10 M., welche den Tennessee und Alabamafluß bei Wetumpka vereinigen soll. — Die Konstitution des Staats ist vom Jahre 1819. Die gesetzgebende Gewalt ruhet in dem Hause des Senats und der Repräsentantenkammer, welche beide die Generalversammlung bilden. Die Senatoren werden auf 3 Jahre und jährlich ein Drittheil (ganze Zahl 33), die Repräsentanten auf 1 Jahr gewählt, ihrer sind jetzt 100. Der Gouverneur wird alle 2 Jahre vom Volke erwählt. — Stimmberechtigt ist jeder freie männliche Bürger von 21 Jahren, der im Staate ein Jahr unmittelbar vor dem Wahltage und die letzten 2 Monate in dem Kanton, Ort oder Power wohnhaft gewesen ist, wo er stimmen will. — Die Staatsschuld ist sehr beträchtlich, 1849 12,123,033 Dollars. Alabama wird in zwei Distrikte, Nord- und Süd-Alabama, und 50 Kantons geschieden. — Die wichtigsten Städte des Landes sind:

Montgomery, Hauptstadt des Staats, auf einem hohen Bluff am linken Ufer des Alabama, am Schluß der Dampfboot-Navigation, 338 M. von Mobile, dem Lauf des Flusses nach, mit 1 Rathhaus, 7 Kirchen, 2 Akademien und 3412 Einwohnern, welche bedeutenden Baumwollenhandel betreiben und jährlich gegen 40,000 Ballen verschiffen. Ein elegantes Staatenhaus ist errichtet. Cars führen täglich von hier nach Charleston, die Eisenbahn über Westpoint nach Atlanta (9 St. 7½ Doll.) und Dampfboote nach Mobile. — **Mobile**, unter 30° 40' n. Br., Hauptthandelsstadt des Landes, am westl. Ufer des Mobile, an dessen Mündung in die Mobile-Bay, und 30 M. von der See, 164 von New-Orleans entfernt, auf einer ausgedehnten Ebene die sich 15' über den höchsten Wasserstand des Flusses erhebt, von der Bay aus einen herrlichen Anblick gewährt und durch regelmäßige Brisen erfrischt wird. Die City enthält 1 Rathhaus, 1 Seehospital, 1 City-Hospital, 3 Banken, 1 Theater, die Burton-Akademie, 1 Zollamt, 7 Kirchen und gegen 13,000 Einwohner. Nächst New-Orleans ist diese Stadt der bedeutendste Baumwollenmarkt dem Golfe zu; auch wird viel Holz ausgeführt, ferner Terpentin, Häute und Wachs. Durch die Vollendung der Montgomery- und West-Point-Eisenbahn, (1851), 90 Meilen lang, hat Mobile bedeutend gewonnen. Von Spring Hill aus, 2 M. von der Stadt, wo ein College sich befindet, wird Mobile mit trefflichem Trinkwasser versehen, das durch eiserne Röhren hereingeleitet wird. Der Hafen, die Mobile-Bay, ist vortrefflich, sicher einer der besten der ganzen Südküste, und wird durch Fort Morgan geschützt. Dampfboote gehen von hier täglich nach New-Orleans (Fahrpreis 5 D.), nach Montgomery und Columbus. — **Wetumpka**, am linken Ufer des Coosa, 15 M. von Montgomery, mit 4 Kirchen, 1 Akademie, dem Staatsgefängniß und 2000 Einwohnern. — **Eufaula**, am rechten Ufer des Chattahoochee, 87 M. von Montgomery, mit 2 Kirchen, ausgedehnten Waarenniederlagen und 350 E.; — Dampfboote gehen von hier nach Columbus, Ga., und nach Apalachicola. — **Tuscaloosa**, am südöstlichen Ufer des Black-Warrior, an dessen untern Fällen, am Ende der Dampfboot-Navigation; früher die Hauptstadt des Staats, enthält die City, 1 Staatenhaus, 1 Rathhaus, 1 Landamt der Union, 5 Kirchen, 1 Maurerhalle, 1 Akademie, 1 Athenäum für junge Damen, 1 Lyceum, das Alabama-Institut und 4000 Einw.; unweit der Stadt sind die Gebäude der Universität von Alabama. — **Gainesville**, am rechten Ufer des Tombigbee, 268 M. von Mobile dem Flusse nach; großer Baumwollen-Markt; mit 3 Kirchen, 3 Akademien und 200 Einw. — **Demopolis**, am linken Ufer des Tombigbee, an der Mündung des Black Warrior, mit 3 Kirchen, 2 Akademien, 1 Landamt und 1200 Einw.; — Dampfboote gehen täglich von hier nach Columbus, Miss., und Mobile. — **St. Stephens**, am rechten Ufer des Tombigbee, 100 M. oberhalb Mobile, mit 2 Kirchen, 1 Bank, 1 Akademie, 1 Rathhaus, 1 Landamt und 3480 Einw., — **Cahawba**, am rechten Ufer des Alabama, früher Hauptstadt des Staats, mit 1 Rathhaus, 2 Kirchen, 1 Akademie und 1817 E.; — Dampfboote gehen täglich nach Mobile und Montgomery.

— Oxford, 10 M. nördlich Lafayette, an demselben Ufer des Flusses, mit 3 Kirchen, 2 Akademien und 1650 Einw. — Huntsville, der Hauptort des nördlichen Theiles, 144 M. von Tuscaloosa und 10 M. nördlich vom Tennessee River, mit einem schönen Rathhaus, 1 Bank, 1 Marktplatz, 5 Kirchen, 1 Akademie, 1 Theater, 1 Bank, viele geschmackvollen, eleganten Häusern, Gerbereien, Spinnereien, Sägemühlen ꝛc. und 2500 Einwohnern. — Florence, am rechten Ufer des Tennessee, unterhalb der Muscle Shoals, mit 1 Rathhaus, 3 Kirchen, 2 Akademien, 1 Oberfeldmesser-Amt und 2800 Einw. — Tuscumbia, am linken Ufer des Tennessee, 4 M. unterhalb Florence, mit 3 Kirchen, 4 Seminarien, mehreren Manufakturanlagen und 2500 Einw.; in der Nähe der Stadt entspringt einem Kalkfelsen eine herrliche Quelle, die in jeder Minute 20,000 Cubikfuß Wasser entsendet und die Einwohner mit Trinkwasser versieht. Eine Dampfboot-, Post- und Eisenbahn-Station führt von hier nach Charleston, S. C. — 10 M. südöstlich von Tuscumbia ist das La Grange-College. — Athens, an einem kleinen Zweige des Tennessee, 25 M. westlich von Huntsville, mit 1 Rathhaus, 2 Kirchen, 1 Akademie und 300 Einw.; 7 Meilen im N. bei Städtchens sind sehr schöne Schwefel- und Quellenbäder.

19. Der Staat Mississippi.

Im Jahre 1817 aus dem westlichen Theile des gleichnamigen Territoriums geschieden, erstreckt sich dieser Staat zwischen 30° 10′ und 35° n. Br. und zwischen 11° 39′ und 14° 32′ w. L. im N. wird er von Tennessee, im O. von Alabama, im S. vom mexikanischen Meerbusen und Louisiana und im W. von Louisiana und Arkansas begrenzt; hat von N. nach S. eine Ausdehnung von 286, von O. nach W. von 196 Meilen und umfaßt einen Flächenraum von 48,550 □ Meilen oder genauer 31,074,234 Acres. Mississippi ist, wie das benachbarte Alabama, Küstenland, Hochterrasse und Bergland; die ersten hundert Meilen führen durch dichte Wälder langnadeliger Kiefern und Fichten, welche hie und wieder durch Cypressensümpfe, Bayous und offene Prairies unterbrochen werden; die Oberfläche ist flache Ebene, schwillt hie und da zu kleinen Hügeln auf, und geht endlich in ausgedehnte Prairien, in Ueberschwemmungen ausgesetzte Marschen und pestilenzialische Sümpfe über. Ein großer Theil dieser Landfläche ist zum Anbau geeignet, und obgleich der Boden des ganzen Küstenlandes im Allgemeinen sandig, ja stellenweise dürftig ist, bringt er doch verschiedene Arten Früchte, als Pflaumen, Kirschen, Pfirschen, Feigen, saure Orangen, Wein, Mais, Baumwolle, Zuker, Reis und Gartengewächse in Menge hervor. Weiter nördlich wechselt der Holzwuchs, der Boden bessert sich, die Oberfläche wird welliger und

geht von sandigen Fichtenbarren in, mit Wäldern von Pappeln, Hickories, Eichen, Buchen, schwarzen Wallnüssen, Zuckerahorn und Ulmen bedeckte Hügel über: der Boden ist hier ein tiefer, vegetabilischer, aschgrauer Mulm, von ausnehmender Fruchtbarkeit, der auf einem Untergrund von Lehm, Thon und Kalk lagert. Hier bietet die Gegend herrliche Perspekte, und reiche, sanft geschwellte Landschaften wechseln mit den lieblichsten Thälern. Das Land an der Grenze von Tennessee, im Norden des Staats, rivalisirt mit dem des reichsten Theils von Kentucky; die Oberfläche ist vollendet und noch mehr durchbrochen; die Erzeugnisse verschiedener und luxuriöser; alles Land am Tennesseefluß, für mehr als hundert Meilen unter- und oberhalb der sogenannten Muscle-Shoals, und für 40 Meilen Nord und Süd, ist unstreitig der Garten Amerika's, und das Alma, das im Süden des Staats nicht das vorzüglichste ist, das gesundeste und heilerste, was der Mensch wünschen kann! — Hier ist der Boden glücklich gemischt, und auf demselben gedeihen die Produkte des Süden und Norden mit gleich gutem Erfolge: Mais und süße Kartoffeln, Indigo und Baumwolle, Gartengewächse und Baumfrüchte, ja selbst der Waizen liefert hier noch reichliche Erndten. — Der Staat Mississippi ist im Ganzen trefflich bewässert; die Hauptflüsse haben alle, bis auf den Tennessee, eine südliche Richtung, und strömen dem Mississippi, dem Tombigbee und dem mexikanischen Meerbusen zu. Die ansehnlichsten sind: der Yazoo, Black, Pearl, Homochitto und Pascagoula. Der Mississippi windet sich längs der westlichen Grenze, der Tennessee bildet im NO. den Hauptstrom des Landes. — Die Ufer der genannten Flüsse bieten unerschöpfliche Vorräthe von Bau- und Nutzholz aller Art für zukünftige Märkte, und eine große Verschiedenheit von salpeterreichen und bituminösen Erdarten; Mergel, Eisenerz, Blei, Kreide, Schiefer und Steinkohlen findet man in ihrer Nähe.

Die Kultur des Bodens kommt mit jedem Jahr mehr in Aufnahme, und der Plantagenbau ist durch den ganzen Staat eingeführt; — die Hauptprodukte bestehen sind Baumwolle und Mais, im Süden Reis, und längs den Ufern des Mississippi Zuckerrohr. Die Viehzucht ist eine Hauptverdienstquelle der Pflanzer Mississippi's; manche Pflanzer hat Rinderheerden von tausend und mehr Stück, und Schweine in noch größerer Menge. — Wild ist im Innern des Landes selten, in den Wäldern längs dem Mississippi hingegen findet man Rehe, Bären, Wölfe, Cuguare, Panther, wilde Katzen, Füchse und Eichhörnchen, und in fast allen Flüssen unterhalb des 32sten Breitengrades den Alligator. Schildkröten findet man an der Küste in Menge, und von Landschildkröten die

*)

Gouffre am häufigsten in den Fichtenbaren, wo sie in Höhlen unter der Erde lebt. An Fischen ist das Land reich; doch wird die Küstenfischerei vernachlässigt, und die Flußfischerei ist, der Alligators wegen, sehr gefährlich. — Der Kunstfleiß ist im Mississippi-Staate noch unbedeutend, und producirt wenig mehr als den Hausbedarf. Baumwollenmanufakturen, Webstühle und Krämpelmaschinen sind noch am häufigsten vorhanden; Schneidemühlen, Gerbereien, Brennereien, Mühlen, Baumwollen-Gins, Theerschwelereien, Pech- und Pottaschsiedereien sind fast in jedem Kanton, und in den Städten wenigstens die unentbehrlichsten Handwerker. Der Handel ist im Steigen; die Ausfuhr roher Produkte geschieht meistens von Natchez aus und über New-Orleans; die beiden kleinen Häfen Pascagoula und Shieldsborough bringen ihre Produkte meistens nach New-Orleans oder Mobile; die Ausfuhren lassen sich, da ein großer Theil derselben in den Ausfuhren von New-Orleans inbegriffen ist, nicht bestimmen. Der Handel wird durch 38 Banken unterstützt, die auf ein Kapital von 30,379,493 Dollars gegründet sind, und für 15,171,639 Dollars Noten im Umlauf haben. Die Volksmenge von Mississippi beläuft sich gegenwärtig auf 592,853 Seelen, wovon 300,419 Sklaven. Indianer befinden sich noch gegen 25,000 im Staate, die sämmtlich zu den Stämmen der Chickasaws, Cherokees und Choctaws gehören. — Die ersten Ansiedler waren Franzosen aus Louisiana; gegenwärtig bestehen dieselben aus einem Gemisch von Einwanderern aller Staaten Europa's und der Union, und deren Charakter ist in den allgemeinen amerikanischen verschmolzen. Unter den hier herrschenden Religionssekten sind die Methodisten und Baptisten am zahlreichsten; für Schulen ist weniger gesorgt als in Alabama, doch sind bereits einige höhere Lehranstalten eröffnet; zu Washington Jefferson-College, zu Oakland Oakland-College, zu Jackson Centenary-College, und Mississippi-College zu Clinton, und außer diesen bestehen 80 Akademien und 390 Elementarschulen. — An öffentlichen Anlagen sind bereits vollendet: die West-Feliciana-Eisenbahn, welche sich von St. Francisville in Louisiana, 27¾ Meilen bis Woodville zieht; die Vicksburgh- und Clinton-Eisenbahn, welche sich von Vicksburgh 45 M. weit nach Jackson erstreckt, und eine Zweigbahn nach Raymond von 6½ M. hat; — die New-Orleans Nashville-Eisenbahn, die durch den Staat führen wird; die Mississippi-Eisenbahn, die durch den Staat führen wird; die Mississippi-Eisenbahn, die sich 112 M. weit von Natchez nach Jackson erstrecken wird, und jetzt bis Malcom 40 M. weit vollendet ist; — die Jackson und Brandon-Eisenbahn, von 14 M.; die Grand Gulf und Port Gibson-Eisenbahn von 7¼ M. Länge. Andere Eisen-

bahnen sind in Vorschlag gebracht worden, und der Bau derselben hat bereits begonnen, wie: von Natchez nach Woodville 41 M.; von Manchester nach Benton 14 M.; von Princeton nach Deer Creek; von Brandon nach Mobile, und von Columbus nach Aberdeen. — Die Regierungsgewalten sind, wie in den andern Staaten, die gesetzgebende, vollziehende und richterliche gleichen: die gesetzgebende in dem Hause der Repräsentanten, der auf vier Jahre gewählt wird, und in dem Senate, der auf 2 Jahre eine Hälfte und in dem Hause der Repräsentanten alle 2 Jahre nach Kantons gewählt wird. Zusammentritt der Gesetzgebung alle 2 Jahre. Die vollziehende Gewalt ist einem Gouverneur übertragen, der sein Amt zwei Jahre bekleidet. Die Staatsschuld beträgt 12,400,000 Dollars. — Der Staat ist gegenwärtig in zwei Distrikte, Nord- und Süd-Mississippi, und in 57 Kantons getheilet, und besitzt folgende bedeutende Städte:

Jackson, Hauptstadt des Staats, am westlichen Ufer des Pearl River, mit dem Staatenhaus, 1 Rathhaus, 1 Besserungshaus, 1 Landamt, 3 Kirchen, 1 Bankamt, dem Centenary College, 2 Banken und etwa 3000 Einw.; — Täglich gehen täglich von hier nach Richtung. — Natchez, unter 31° 30' n. Br., am östlichen Ufer des Mississippi, 307 M. von New-Orleans, ist die größte Handelsstadt des Staats, und besteht aus zwei Abtheilungen, der untern Stadt, die 150 Häuser, Niederlagen und Branntweinschenken zählt, und der obern Stadt, auf dem Gipfel des Hügels, welcher im Osten das Ufer des Flusses begrenzt; unser Theil der Stadt zählt gegen 400, zum Theile elegante Häuser, und an öffentlichen Gebäuden: 1 Rathhaus, 2 Kirchen, 3 Banken, 1 Akademie und 1 Hospital. Die Mehrzahl der Einwohner, deren die Stadt 5228 zählt, sind Kaufleute, Pflanzer, die ihre Besitzungen in der Nachbarschaft haben, und Rechtsgelehrte und Aerzte; letztere sind hier in Folge Parodie, da Natchez seit einigen Jahren als eine der gesundesten Ortschaften ist, und die freie Gesellschaft nicht wenig dazu beiträgt, die Krankheiten zu verscheuchen. Neuerdings hat sein Handel abgenommen, da die Baumwollpflanzungen der Umgegend ihre Produkte ganz verschiffen, und dem so blühenden Natchez Bedürfnisse, wodurch der dortige Kaufmann viel Gewinn erhielt. — Grand Gulf, am linken Ufer des Mississippi, 362 M. von New-Orleans; dem Flusse nach, das versteht eine kommerzielle Bedeutung erhält; mit 3 Kirchen, 2 Banken, 1 Gefängniß, 1 Theater, 5 Baumwollpressen und 1400 Einw. — Washington, 6 M. östlich von Natchez, besteht aus etlichen 40 zerstreuten Häusern, 3 Kirchen und den Gebäuden des Rep. Institute, welches in ausgedehntem Maßstabe angelegt ist, — Port Gibson, am Bayou Pierre, 6 M. von Grand Gulf, mit 1 Rathhaus, 5 Kirchen, 1 Akademie und 2000 Einw. — Vicksburg, am linken Ufer des Mississippi, 310 M. vom Fluß nach von New-Orleans, eine blühende Stadt mit 1 Rathhaus, 3 Kirchen, 3 Akademien, 1 Theater und 4214 Einw.; die Stadt liegt am Fuße hoher Hügel, und die Häuser steigen auf den Terrassen

werthvoll; das umliegende Land ist ungemein fruchtbar. Dampfboote gehen täglich nach New-Orleans, St. Louis und Cincinnati, und auch in Berührung mit Bahnen, gehen nach Mayhville, Ky. — Paris, Stadt am linken Ufer des Bayou, 496 M. von New-Orleans, mit vielen großen Niederlagen, ca. 1000 Einw. — Holly Springs, auf einer hohen Hügelkette, an den Quellen des Bayou, mitten in dem reichen Land umgeben, mit 1 Rathhaus, 3 Kirchen, 1 Academie und 1800 Einw. — Columbus, der Hauptstapelplatz für den Nordosten, am linken Ufer des Tombigbee, 120' über dem höchsten Wasserspiegel, 141 M. von Jackson, mit 1 Rathhaus, 2 Banken, 1 Academie, 1 weiblichen Seminar, 1 Theater, 1 Landamt, 1 Marthaus, 5 Kirchen und 3700 Einw.; — eine Brücke führt hier über den Fluß, und Dampfboote gehen fast täglich nach Mobile. — Monticello, von wo eine Eisenbahn nach Point Coupee führt, mit 2828 Einwohner. — Monticello, am Pearl, mit 1800 Einw. — Shieldsboro, an der St. Louis-Bay, mit 600 Einwohnern; — lebhaft aufblühende Handelsplätze. —

20. Der Staat Louisiana.

Der Staat Louisiana, der südwestlichste der Vereinigten Staaten, liegt zwischen 28° 50' und 33° n. Br. und zwischen 11° 50' und 17° 6' w. L.; und wird im N. von Arkansas und Mississippi, im O. von Mississippi, im S. vom mexikanischen Meerbusen und im W. vom Staate Texas begrenzt. Die größte Ausdehnung des Staates vom N. nach S. beträgt 250 von O. nach W. aber im N. 234, im S. 345 M.; der Flächeninhalt nach eigener Berechnung und Vergleichung mit dem Landregister 49,161 □ Meilen oder 31,463,040 Acres, von denen gegenwärtig noch gegen 25 Millionen zum Verkaufe offen liegen. — Früher eine Kolonie Frankreichs, wurde Louisiana 1763 an Spanien abgetreten, kam 1802 durch den Frieden von Amiens wieder an Frankreich zurück, und wurde am 30. April 1803 von Napoleon an die Union, gegen eine Summe von 15 Millionen Dollars, überlassen. 1812 trat Louisiana der Union als selbstständiger Staat bei, und der nördliche Theil wurde von ihm unter dem Namen der Territorien Arkansas und Missouri abgetrieben. — Wenig Länder von gleicher Ausdehnung bieten eine solche Verschiedenheit dar, als Louisiana, welches in seinen Grenzen alle Bodenarten in sich vereinigt, von dem niedrigsten angeschwemmten und immer noch periodischen Ueberschwemmungen ausgesetzten Sande, bis zu Hügeln, die in Berge übergehen; von den fruchtbarsten und zu den sterilsten, und von unbewaldeten Plains und Prairies bis zu dem dichtesten Waldbaben. — Der südliche Theil ist angeschwemmtes, flaches, sumpfiges

Land, welches sich vom Borgne bis zum Sabinefluß, und vom mexikanischen Golfe bis Baton Rouge und dem Red River, eine Strecke von 250 Meilen Länge und einer Breite von 70 — 140 Meilen zieht. Dieser ausgedehnte Strich wird durch zahllose Arme, Bayous, Creeks und Seen durchschnitten, welche das Land in eine Menge von Inseln theilen. — Das Land im Innern ist ein zusammenhängender Swamp, der mit rauhem, 4 — 5 Fuß hohem Schilfgrase und Rohre dicht bewachsen ist. — Ein bedeutender Landstrich längs dem Mississippi und dem Red River ist den jährlichen Ueberschwemmungen ausgesetzt; und man hat berechnet, daß beinahe der vierte Theil des Staates solche überschwemmte Ländereien in sich begreift. Je höher man an den Strömen aufwärts kommt, desto fester wird der Boden, die Ufer erheben sich unmerklich, lassen aber landeinwärts tiefe Bottomländereien zurück, auf welchen nach hohen Frühjahrswässern die Fluthen zurückbleiben und stehende Moräste bilden, oder sich Kanäle nach dem Mississippi oder dem Golfe wühlen, und dieß ist die Entstehung der hier so zahlreichen Bayous. — Louisiana wird von zahlreichen Flüssen durchschnitten; der Pearl bildet zum Theil die Grenze nach dem Mississippi-Staate zu, der Tchefuncte und Amite kommen von Mississippi herüber, der Iberville, Plaquemines, Atchafalaya und Lafourche sind Nebenarme des Mississippi; der Teche, Vermillion, Mermanten und Calcasieu wässern Attacapas und Opelousas, und der Sabine bildet die Grenze nach Texas zu. Der Mississippi, der Vater der Ströme, bildet von 33° bis 31° die Ostgrenze, strömt aber von hier an durch die Mitte des Staates dem mexikanischen Golfe zu, und der Red River durchströmt den nordwestlichen Theil des Staates und mündet in den Mississippi. — Das Klima Louisiana's ist im Sommer heiß und äußerst ungesund, im Winter mild und angenehm, zuweilen aber sehr kalt. Im December tritt gewöhnlich der Winter ein, und dauert ungefähr zwei Monate, und während dieser Zeit ist die Temperatur sehr veränderlich. — Der Plantagenbau ist ausgedehnt eingeführt, und Baumwolle und Zucker sind die Stapelartikel des Landes. — Das Zuckerrohr gedeiht nicht höher als bis zu 30° 20' n. Br., etwa 75 Meilen oberhalb New-Orleans, und die Anlage einer neuen, oder der Ankauf einer bereits eingerichteten Plantage am Mississippi erfordert große Summen. Weniger Auslagen erfordert die Einrichtung einer Baumwollenplantage, und der Ertrag der letzteren gestaltet sich stets vortheilhafter. Der andere Stapelartikel des Landes ist der Tabak, der ebenfalls in Menge gebaut wird, und unter den übrigen Erzeugnissen findet man Reis, Mais, viererlei Getreide, Südfrüchte und Obst. — Die

Viehzucht ist nur in einigen Theilen des Staats betrieben; die mit nahrhaftem Gras und Kräutern bedeckten Savannen des Binnenlandes ernähren eine solche Menge von Hornvieh, Pferden und Schweinen, daß die Heerde eines einzelnen Pflanzers oft 5—6000 Stück zählt. — Die Waldungen in obern Theile des Landes sind herrlich bestanden und enthalten Cypressen, Akazien, Cedern, Eschen, Birken, Buchen, Cedern- und Hornbäume, immergrüne Eichen, Ebern, Eisenholz, Magnolien, Mastixbäume, Sycomoren, Tupelo, Catalpen und Tulpenbäume. — An wilden Thieren findet man alle, die dem Mississippi-Staate eigen sind, und an Mineralien: Eisen, Silber, Steinkohlen, Marmor, Salz, Mühlsteine, Kalk- und Töpferthon. — Der Kunstfleiß beschränkt sich fast allein auf die erste Verarbeitung der rohen Produkte; die Ausfuhr auf Zucker, Baumwolle, Reis, Mais, Pech, Theer, Terpentin, Häute, Stabholz und Schindeln. Der Handel wird meistens von New-Orleans aus betrieben, und durch 8 Banken und einige 20 Filialbanken unterstützt. Die Ausfuhren des Staats belaufen sich durchschnittlich auf 30, die Einfuhren auf 18 Millionen Dollars jährlich. — Die Einwohner, ein Gemengsel von Menschen aller Nationen, größtentheils aber Franzosen, Spanier, Amerikaner, Deutsche, Schotten und Iren, belaufen sich gegenwärtig auf 500,702 Seelen, worunter 280,807 Sklaven. — Die katholische Kirche zählt im Staate die meisten Bekenner, nächst ihr kommen die Methodisten und Presbyterianer; für Schulen ist in neuerer Zeit sehr gesorgt worden, und außer dem Louisiana-College zu Jackson, dem Jefferson-College zu Donaldsonville, St. Charles-College zu Grand Coteau, Franklin-College zu Opelousas, dem Mandeville College, der Universität von Louisiana und dem Baton Rouge-College, zählt man bereits 58 Akademien und 166 Elementarschulen. — Die Regierung ist in den Händen eines Gouverneurs, der auf vier Jahre erwählt wird, und in denen eines Senates und dem Hause der Repräsentanten, von denen die ersteren distriktweise auf vier (eine Hälfte jede 2 Jahr), die Mitglieder des letzteren auf zwei Jahre erwählt werden. Jeder Weiße, der über 21 Jahre alt, seit 2 Jahren Bürger der Ver. Staaten ist, 2 Jahre lang im Staate und 1 Jahr lang in dem Wahldistrikte wohnt, in welchem er wählen will, ist stimmberechtigt. Wer sich duellirt oder mit einem Duell in oder außerhalb dem Staate etwas zu thun gehabt hat, verliert das Stimm- und Wahlrecht. Auch hier ist in den letzten 15 Jahren viel für Bildung und politische Verbesserung gethan worden, und an Eisenbahnen und Kanälen bestehen bereits: die West Feliciana-Eisenbahn, die sich 20 Meilen weit von St. Francisville nach Woodville, Wilkinson-

streckt; — die New-Orleans- und Carrollton-Eisenbahn, die 4½ M. weit nach La Fayette führt; — die Orleans-Street-Eisenbahn 4½ M. nach der Bay St. John; — die Mexiko-Gulf-Eisenbahn, die von New-Orleans nach dem Pascagoula-Sund führt; — der Orleans-Bank-Kanal von New-Orleans nach Lake Pontchartrain; obgleich nur 6 Meilen lang, kostet er doch eine Million Dollars herzustellen; — der Kanal Carondolet, 1½ Meilen lang, von N. O. nach der Bay St. John; — der Barataria-Kanal, welcher sich von New-Orleans 85 Meilen weit nach Berwick-Bay erstreckt; — der Lake Veret-Kanal von 8 Meilen Länge, der diesen See mit dem Lafourche River verbindet, und die New-Orleans- und Nashville-Eisenbahn, die im Bau rüstig fortschreitet, 30 Meilen weit den Staat durchschneidet und, wenn vollendet, 564 Meilen Länge haben wird. — Abgesehen von der Staatsschuld, welche 16,238,131 Dollars beträgt, ist dieser Staat für deutsche Ansiedler durchaus nicht passend, und selbst die, welche in Städten ihr Geschäft treiben, haben die äußerste Sorgfalt auf ihre Gesundheit zu verwenden.

Der Staat Louisiana hat seine alte Eintheilung in Kirchspiele beibehalten, nur sind dieselben in neuerer Zeit unter Distrikte vertheilt, und die Gebietstheile führen die Namen von Kantons. Die Zahl derselben beläuft sich gegenwärtig auf 38, in 2 Distrikten, dem östlichen und westlichen. — Die wichtigsten Städte des Landes sind:

New-Orleans, unter 29° 57′ n. Br., auf der Insel gleiches Namens, die durch den Mississippistrom und den See Pontchartrain gebildet wird; Haupt-Handelsstadt des Landes und früher Sitz der Behörden. Die Stadt ist regelmäßig ausgelegt, ist niedriger als der Fluß, und muß durch kostbare Dämme vor Ueberschwemmungen geschützt werden. Die Straßen der Stadt kreuzen sich in rechten Winkeln, sind alle mit Trottoirs versehen, aber nur erst theilweise gepflastert. Häuser zählt man in New-Orleans, die der 10 Vorstädte mitgerechnet, über 6500; die neueren sind größtentheils von Ziegeln und durchgehends sehr solid gebaut. Die öffentlichen Gebäude imponiren hier weniger als in den Hauptstädten des Nordens; an der Ostseite des Wasserplatzes erhebt sich die Kathedrale, die beiden andern Seiten nehmen die City-Halle und das Presbyterium ein, in welchem letzteren der oberste Gerichtshof seine Sitzungen hält. An andern öffentlichen Gebäuden findet man: 1 Staatenhaus, 1 Zollhaus, den Palast des Gouverneurs, 1 Staatsarsenal, 3 Börsen, 1 Münze, der Ver. Staaten, 1 Landamt, katholische und protestantische Kirchen, 1 katholisches Collegium, 1 Ursulinerstift, mehrere Hospitale, ein Waisenhaus, drei Theater und eine Menge von Belustigungs- und Erholungsorten. Drei große Marktballen ziehen sich längs dem Levee, und 10 Banken und 5 Assekuranzanstalten unterstützen den bedeutenden Welthandel der City. — Die Zahl der Einwohner, die

sich größtentheils vom Handel nähren, beläuft sich gegenwärtig auf 116,000, unter ihnen viele Deutsche, man zählt auf 20,000; die neben einem mehrstündigen Aufenthalt auch eine deutsche Gesellschaft zum Besuch der Stadt veranlaßt haben, von welcher später die Rede sein wird. Der Hauptmasse sind Franzosen, und auch jetzt noch sind französische Sitten und Sprache vorherrschend, und unter allen Städten der Union herrscht hier das größte Gastfreundschaft und der verderblichste Luxus. Die Stadt liegt 14½ Fuß ungefähr, wird alle Jahre von gelbem Fieber heimgesucht, und leidet Mangel an gutem Trinkwasser. — Eine Eisenbahn und die Kanal verbindet New-Orleans mit dem See Pontchartrain, ebenso führt eine Eisenbahn nach Bayou-Sarabille (1½ St. 70 Bll.) Dampfboote gehen von hier aus fast täglich den Mississippi aufwärts; die Fahrpreise auf denselben stellen sich folgendermassen: nach Natchez 4 — 6 D. in der Kajüte, 1 — 2 D. auf Deck; — nach Vicksburg 7 — 10 D. in der Kajüte, 2 — 3 D. Deck; — nach Memphis 8 — 10 D. Kajüte, 2 — 3 D. Deck; — nach Louisville oder Cincinnati 12 — 20 D. Kajüte, 3 — 5 D. Deck; nach Pittsburg 15 — 20 D. Kajüte, 2 — 3 D. Deck; — nach St. Louis 12 — 15 D. Kajüte, 3 — 5 D. Deck; nach Nashville 15 D. Kajüte, 5 D. Deck; — nach Little Rock 12 D. Kajüte, 5 D. Deck; — nach Alexandria 4 — 6 D. Kajüte, 1 — 2 D. Deck; nach Natchitoches 7 — 10 D. Kajüte, 3 — 5 D. Deck; — nach Shreveport 8 — 12 D. Kajüte, 2 — 5 D. Deck; — von Shreveport nach Fort Towson 15 D.; von New-Orleans nach Plaquemine 2 D.; — nach St. Martinville (175 Meilen) 6 — 8 D.; — nach Opelousas (217 M.) 6 D.; — nach Mobile 5 — 8 D.; — nach Galveston 15 D. Kajüte, 8 D. Zwischendeck und 4 D. auf Deck. —

Baton-Rouge, die Hauptstadt des Landes, am linken Ufer des Mississippi, 240 M. oberhalb New-Orleans, auf einer Höhe, die von 20 — 30 über dem Wasserspiegel liegt, mit 1 Rathhaus, 3 Banken, 1 Staatsgefängniß, 1 Seminar der Union, 4 Kirchen, 1 College, 1 Akademie und 3000 Einw. in d. Stadt sind die Barracken der Vereinigten Staaten. — Jackson, am Thompsons Creek, 12 M. von St. Francisville, mit dem Centhern College, 2 Kirchen, 2 Wirthshäusern und 1000 Einw. — St. Francisville, am linken Ufer des Mississippi, 176 M. von NO., großer Baumwollenmarkt, mit 1 Rathhaus, 1 Akademie, einem großen Niederlage- und 1500 E. — Cairo, geht täglich von hier nach Vandalia. — Bayousabouille, am rechten Ufer des Mississippi, gegenüber dem Mündungsarm des Yazoo mit 1 Rathhaus, 1 Bank, 1 Kirche, 4 Wirthshäusern, 1 Gasthof und 1000 Einw. — Opelousas, in der Nähe der Quellen des Vermillion, 217 M. von NO., und vom nächsten Fruchtlande umgeben, mit 1 Rathhaus, 1 Bankhaus, 2 Banken, 2 Kirchen, dem Franklin College und 2500 Einw.; Dampfboote gehen von hier nach New-Orleans; auch hier treten Route nach Houston in Texas über Bellow Cäsar, am Sabine, geht von hier aus. — Grand Cahouy, in der Nähe eines Sees, neben Opelousas, mit 4 Kirchen, 11 Stunden von dem St. Charles Col-

lege; in der Nachbarschaft ist das Kloster oder die Wadrane zum heiligen
zen. — Alexandria, am Red River, etwas unterhalb der untern Stromsch
len, 220 M. von NO. dem Flusse nach; mit 1 Rathhaus, 2 Kirchen und
Einw. — Natchitoches, am linken Ufer des Red, 414 M. bei Dampfboot
N.-Orl., am Fusse eines Bluffs, mit 1 Rathhaus, 1 Landamt, 3 Kirchen
Akademien und 3584 E., die bedeutenden Handel mit Texas treiben. Dam
boote gehen und kommen täglich nach und von New-Orleans; die
Route durch Texas nach dem Rio Grande von hier aus, und führt
Gaines Ferry, St. Augustine, Nacogdoches, Robbins Ferry, B
roy und San Antonio. — Shreveport, am linken Ufer des Red, m
Rathhaus, 1 Kirche und 600 Einw.; Dampfboote gehen von hier nach N
Orleans, nach Fulton, Fort Towson und Fort Washita (450 M.

21. Der Staat Arkansas.

Arkansas, früher ein Theil Louisiana's, und im Norden
selben liegend, erstreckt sich zwischen 33° und 36° 30' n. Br.
zwischen 12° 48' und 17° 36' w. L., und wird im N. von T
nessee und Mississippi, im S. von Louisiana, und im W. von
dianerländereien und Mexico begrenzt; die größte Ausdehnung
Landes vom N. nach S. beträgt 241, vom O. nach W. 298
und der Flächeninhalt nach meiner Berechnung 45,155½ □Me
oder 28,899,420 Acres. Mehrere Geographen geben zwar m
ja Cary sogar 121,000 □Meilen an, doch sind die Grenzen de
was eigentlich Arkansas genannt wird, in der letzten Zeit sehr
schränkt worden. Fleischmann nimmt 54,000 □M. oder 34,880,
Acres an, von Roß schätzt den Flächeninhalt auf 72,000 □Me
Kein Land hat so viel eigenthümliches als Arkansas; im O.
es den Charakter des Mississippi-Thales; bis Little Red, hi
welchem sich ein hohes Bergplateau, das Ozarkgebirge, erhebt,
steht das Land größtentheils aus großen Prairies und Swan
von reichem Boden, aber ungesunder Beschaffenheit; die Flüs
und die Höhen sind mit dichtem Walde bedeckt, das Land
obgleich von vielen großen Flüssen durchschnitten, ist demunge
tet wasserarm! — Im Frühjahre Ueberschwemmungen ausge
haucht es bei zunehmender Sonnenhitze pestilenzialische Dünste
und ist beim Schlusse des Sommers eine dürre verbrannte E
Der westliche Theil des Landes erhebt sich allmählig, tritt in
zelnen Kuppen, von denen die Patatoes-Hills, die Sugarloaf-
Masserne-Mountains die ansehnlichsten sind, hervor, und
herrliche Abwechselungen. Das Bergland hat an den Fl
welche dasselbe durchbrechen, fruchtbare Niederungen, und zwi
den Gebirgen Thäler, die den Anbau wohl lohnen. Große Fl

öffnen sich zwischen den Gebirgen, die oft meilenweit mit Salzkräutern bedeckt sind, und den durchströmenden Flüssen einen salzigen Geschmack verleihen. Anderwärts findet man längs dem obern Arkansas Thäler, die einfach trockener gelegen, mit den reichsten Mississippi-Niederungen hinsichtlich der Fruchtbarkeit wetteifern können, und auf dem Hochplateau findet man oft meilenlange Bergabhänge, auf denen die Weintraube in einer Vollkommenheit wild wächst, von der man selbst in Kentucky und Tennessee keinen Begriff hatte. — Der Mississippi, welcher die Ostgrenze des Staats bildet, ist die große Wasserstraße, welche Arkansas mit allen Theilen der Union in Verbindung setzt, und den Arkansasfluß, den White und St. Francis in sich aufnimmt. Den südlichen und südwestlichen Theil des Gebiets bewässert der Red-River, der Little Missouri und der Washita und dessen Nebenflüsse. — Das Klima ist starken Abwechselungen, mehr als ein anderer Staat der Union, unterworfen, und deshalb für neue Ansiedler sehr ungesund. Zwischen dem Mississippi und der östlichen Gebirgskette ist die Heimath aller Wald- und Wechselfieber. West-Arkansas aber ist das gesundeste Land, was der Westen bietet, selbst Missouri nicht ausgenommen; nur tragen die, dort noch in Menge hausenden Indianerhorden nicht wenig dazu bei, dem neuen Ansiedler den Aufenthalt daselbst zu verleiden. — Der Reichthum der Naturprodukte von Arkansas geht ins Unglaubliche! Das Innere hat ungeheure Schätze aus allen drei Reichen der Natur aufzuweisen. — Die Gebirge enthalten Salz, Vitriol, Alaun, Salpeter, Kalkstein, Töpferthon, Walkerde, Marmor, Mühlsteine, Eisen, Kupfer, Spießglas und Silber; Steinkohlen und Magneteisen findet man südlich von Little Rock; mehrere bedeutende Salzquellen, und am obern Arkansas einen Landstrich: die Salz-Prairie, welche viele Meilen weit 4—6 Zoll tief mit weißem krystallisirten Salz bedeckt ist. 150 Meilen nordwestl. von Post-Arkansas sind die berühmten heißen Quellen; die Wälder enthalten herrlich reinen Glasssand, und die Prairies im O. und NO., wo nicht der große Swamp dieselben bedeckt, bieten die herrlichsten Weiden. — Der Wald-Reichthum des Pflanzenreichs ist riesenhaft, und alle Gewächse Louisiana's und Missouri's werden auch hier gefunden. Wilde Thiere und Geflügel sind in Menge vorhanden, vorzüglich Büffel, Rothwild, Elennthiere, Ottern, Biber, Kaninchen, Racoon, wilde Katzen, Bären, Panther, Wölfe u. s. w. Pferde trifft man auf den Prairies in großen Heerden an, und wilde Gänse, Enten, Schwäne, Truthühner, Wachteln u. d. m. bedecken in zahllosen Schwärmen die Wälder und Gewässer. — Die Kultur hat bis jetzt noch wenig Fortschritte gemacht, erst einzelne Punkte sind ge-

lichkeit; etwas Baumwolle wird bereits ausgeführt, doch sind bis jetzt Häute und Pelzwerk, die größtentheils von den Indianern eingehandelt werden, die Stapelartikel des Landes. — Auch die geistige Kultur ist hier noch in ihrer Kindheit; zwar sind in den Embryo-Städten des Landes bereits Schulen errichtet, doch sind diese von geringer Bedeutung, und man zählt im Ganzen erst 8 Akademien und 142 Elementarschulen. Kirchen findet man, außer Baptistenkirchen, noch gar nicht, doch durchziehen wandernde Prediger anderer Sekten, namentlich Methodisten, alle Theile des Landes. — Die Einwohner sind ursprünglich französische Louisianer und Canadier, unter und zwischen denen Anglo-Amerikaner, Deutsche, Iren, Schotten und Engländer sich angesiedelt haben, und Indianer. Die Zahl derselben betrug im J. 1850 192,776. — Die Regierung ist wie die der andern Staaten, und beruht in einem Gouverneur, der auf 4 Jahre erwählt wird, einem Senate von 21, und einem Hause der Repräsentanten von 66 Mitgliedern; ersterer werden auf 4, letztere auf 2 Jahre gewählt. Zusammentritt der Legislatur alle 2 Jahre. Stimmberechtigt ist jeder weiße, 21 Jahre und darüber alte Bürger der Ver. St. nach sechsmonatlichem Aufenthalte im Staate. Die Staatsschuld beträgt 3,755,000 Doll. Die Einnahmen an Steuern in 1848 betrugen 51,018 D., davon nur 7381 Doll. baares Geld, das übrige Papiergeld: Arkansas eignet sich nicht zur Ansiedelung, und wenn der Staat hundert tausende von Acres verschenken sollte, der Deutsche sollte sich dadurch nicht verlocken lassen, dort seine Heimath aufzuschlagen.

Arkansas zerfällt gegenwärtig in 40 Kantons. Die Städte des Landes sind bis jetzt noch unbedeutend:

Little Rock, die Hauptstadt des Landes, am rechten Ufer des Arkansas, auf einem felsigen Bluff, der sich 150 Fuß über den höchsten Wasserstand erhebt, 905 M. von New-Orleans, dem Flusse nach, mit 1 Staatenhaus, 1 Rathhaus, 5 Kirchen, 2 Banken, 1 Theater, 1 Akademie, 1 Staatsgefängniß, 1 Arsenal der Union, 1 Landamt und gegen 4000 Einw.; Dampfboote gehen von hier nach New-Orleans, und den Fluß aufwärts nach Fort Gibson. — Arkansas-Post, am linken Ufer des Arkansas, 685 M. von New-Orleans, auf einem hohen Bluff, mit 1 Rathhaus und 400 Einw. — Helena, am rechten Ufer des Mississippi, mit 1 Rathhaus, 1 Landamt und 1800 Einw.; Dampfboote kommen und gehen täglich von und nach New-Orleans, St. Louis, Cincinnati, Pittsburg und den Zwischenplätzen. — Hot Springs (die heißen Quellen), 6 M. nördl. von Washita River und 90 von Little Rock, mit 1 Rathhaus und 200 Einw.; die sehr heilsamen Quellen, gegen 50 werden im Sommer häufig von Gästen aus dem Süden besucht.

22. Der Staat Texas.

Texas, der südlichste Staat im Osten der Union, wird begrenzt von Louisiana, Arkansas, dem Indianergebiete, von welchem es durch den Red-River geschieden wird, Neu-Mexiko, dem mexikanischen Staatenbunde und dem mexikanischen Meerbusen. Nach einer Congreßakte vom 9. September 1850, welchem der Staat Texas seine Zustimmung gegeben hat, sind seine Grenzen auf folgende Weise bestimmt. Die Grenze im Norden beginnt an einem Punkte, wo der Meridian 100° westlich von Greenwich durchschnitten wird von der Parallele 36° 30' nördlich, und soll von diesem Punkte gerade westlich laufen bis zum Meridian 103°; von dort soll die Grenze gerade südlich ziehen bis zum 32° N. bis zum Rio Bravo del Norte, und von da mit dem Rinnsal dieses Stromes bis zu der Mündung desselben in den mexikanischen Meerbusen. Dafür, daß Texas seine Ansprüche, welche es auf das ganze Gebiet Neu-Mexiko erhoben hatte, aufgab und in die angegebenen Grenzen willigte, wurde ihm vom Congresse die Summe von 10 Millionen Doll., in 5 proz. Stocks bewilligt, die binnen 14 Jahren abzuzahlen und halbjährlich vom Schatzamte in Washington zu verzinsen sind. So enthält Texas nun einen Flächenraum von mehr als 100 Millionen Acres. Die Geschichte dieses von Einigen so hoch gepriesenen, von Andern so tief herabgesetzten Landes ist in der Kürze folgende: Die Politik des über Mexiko gebietenden Spaniens, in den benachbarten Freistaaten einen Nebenbuhler fürchtend, hinderte die Kolonisation des Grenzlandes, und beschränkte selbst die Niederlassung einer spanisch-mexikanischen Bevölkerung, um in dem wüsten Texas eine Vormauer gegen die wachsende Macht der Vereinigten Staaten zu besitzen, und nur im Westen des Landes bestanden einige spanische Niederlassungen und die Städte Bexar, Goliad und Bahia, im Osten an der Grenze der Union aber nur ein Militärposten, Nacogdoches. Beinahe zwei Jahrhunderte lag das Land im ursprünglichen Naturzustande, und mit den Thieren der Wildniß vegetirte darin die auf kaum 6000 Seelen geschätzte Bevölkerung spanischer Abkunft in einer gänzlichen Abgeschiedenheit von der Welt. Fremden jeder Nation war es bei Strafe der Einkerkerung untersagt, sich in Texas aufzuhalten, und selbst blos Durchreisende waren vielen Gefahren ausgesetzt. — Während des Krieges, der mit der Unabhängigkeit Mexiko's endigte, wurde Texas in Verbindung mit den beiden nächsten Provinzen Tamaulipas und Coahuila ein Glied der mexikanischen föderativen Republik; der Congreß trug eine andere Politik, in Betreff der

Kolonisation dieses Grenzlandes, eintreten, die ein Lieblingssache der neuen Regierung wurde; Gesetze wurden darüber promulgirt, die an Liberalität wohl schwerlich übertroffen werden konnten, und die über Uebervölkerung klagenden Staaten des mittlern Europa's, die den außereuropäischen Ländern zu wenig Aufmerksamkeit schenken, ließen es sich nicht träumen, daß es ein Land gäbe, wo Dotationen, Grafschaften und Fürstenthümer so gut wie verschenkt wurden. Die Regierung kontrahirte mit einzelnen Unternehmern, Empresarios genannt, die eine Strecke ausforschten und sich anheischig machten, eine bestimmte Anzahl von Familien darauf anzusiedeln. Für die Einführung solcher Familien erhielt der Empresario eine Commission im Land. Moses Austin, aus Durham in Connecticut, und sein Sohn (jetzt General) S. F. Austin, waren die ersten Empresarios, und letzterer besitzt an 170 Quadratleguas des besten Landes, oder über 340,000 Acres, wofür ihm bereits 3 Pfund Sterling per Acre geboten wurden. — Bis 1830 war beinahe ganz Texas an solche Empresarios vertheilt, dennoch betrug die Zahl der neuen Bevölkerung in jenem Jahre kaum über 16,000 Seelen auf einem Flächenraum, der, nach europäischem Durchschnitte bewohnt, 35 Millionen erhalten könnte, meist Einwanderer aus der Union, mit einer geringen Zahl Europäer aller Nationen. — Die Veränderungen des politischen Zustandes Mexiko's veränderten auch die Stellung der eingewanderten Bevölkerung gegenüber. Partei verdrängte Partei: Guerrero, Bravo, Bustamente und Santa Anna spielten ihre Rollen und untergruben die föderalistisch-mexikanische Regierungsform immer mehr, um der verderblichsten, einer Central-Militärgewalt, Raum zu schaffen. — Die kleine Bevölkerung von Texas war es allein, welche von 1824 bis 1832 einen immerwährenden Widerstand gegen diese Veränderungen fortsetzte, und sich bemühte, der Constitution von 1824 aufrecht zu erhalten. — Es war nicht ein glücklicher Versuch einer Bande Abenteurer, einer schwachen gestürzten Regierung ein schönes Land zu entreißen und sich darein zu theilen, wie die meisten europäischen und amerikanischen Jesuitisten verkündeten und den Texanern Undank ohne Maß und Ziel zur Last legten, es war der Kampf für ihr Recht, ihr Eigenthum, und wenn der Grundsatz wahr ist, nach welchem Regierungen von beschränkter Gewalt gehalten sind, gesetzliche Verträge mit den Bürgern des Staats nicht ohne deren Einwilligung zu ändern, so erwarb die anglo-amerikanische Bevölkerung von Texas in der Vertheidigung derselben das gesetzliche Recht, einen von Mexiko zuerst gebrochenen Vertrag aufzuheben und sich als unabhängig zu konstituiren. — Trotz aller Bedrückungen von Seiten

der Central-Regierung und der Militärgewalt, widersetzten sich die Texaner nie, sondern erfüllten gern jedes billige Begehren der Befehlshaber der widerrechtlich in ihr Gebiet verlegten Truppen, um das gute Vernehmen mit der Regierung aufrecht zu erhalten; als aber den Frieden nur mit Aufopferung ihrer Rechte und der Sicherheit ihres Eigenthums zu erkaufen war, als Militärgewalt die ungesetzliche Verhaftung mehrerer Bürger bewirkt hatte, begannen die Feindseligkeiten am 26. Juni 1832, und endeten mit Santa Anna's Gefangenschaft in der Ebene von San Jacinto. — Nur die Geschichte des alten Griechenlands bietet ähnliche Züge der Tapferkeit, wie die Befreiung von Texas. Ein Volk, das beim Beginn des Kampfes kaum 30,000 Seelen zählte, erzwang sein Recht einem Staatenbunde von 8 Millionen Seelen gegenüber! und — Texas war gerettet! — Frankreich und die Vereinigten Staaten erkannten zuerst die neue Republik an; mit letzteren wurden wegen Anschlusses Unterhandlungen gepflogen; seit dem 10. Juli 1845 ist Texas ein Staat der Union, und die förmliche und feierliche Aufnahme in den Staatenbund erfolgte am 29. December 1845. — Die Bevölkerung betrug im J. 1850 232,000 Seelen, worunter 400 freie Farbige, 58,500 Negersklaven und 8000 Indianer, von denen die Comanches, Wakos, Karankuhuas und Tawakannies fast nur in den gebirgigsten Theilen des Landes leben, die Tonkahuas und Lipans dagegen nomadisirend auch in den ebenern Gegenden einherziehen. Unter der weißen Bevölkerung zählt man gegen 8000 Deutsche, gegen 1000 Schweizer und Franzosen, etwa 15000 Mexikaner und Nachkommen von solchen und der Rest besteht aus Eingewanderten aus den ältern Staaten der Union und deren Nachkommen.

Das ganze ausgedehnte Land bildet ein absolutes Amphitheater, dessen Proscenium der Golf von Mexiko ist. Von der ganz ebenen, flachen Küste aus erhebt sich das Land allmählig in sanften Terrassen, die nach und nach in Hochebenen und Gebirgszüge übergehen, deren westlichste noch völlig unbekannt sind. Man theilt daher die Oberfläche von Texas ihrer äußeren Gestaltung und Beschaffenheit nach, wie in klimatischer und gesundheitlicher Beziehung, auch hinsichtlich der Vegetation, in drei Regionen ein, die ebene oder flache, die wellenförmig-hügelige und die gebirgige Region. Die Ebene ist ein niederes, nach der Küste zu sumpfiges, angeschwemmtes, von zahlreichen Strömen und Bayous oder Wasseradern durchschnittenes, reiches, fruchtbares, und für den Anbau der Baumwolle, des Zuckerrohrs und stellenweise auch des Reises vorzüglich geeignetes Land. Am Sabine, dem östlichen Theil des Staats, erstreckt sich dieselbe gegen 30 Meilen ins In-

nere, erweitert sich nach Westen zu immer mehr, bis zum Colorado, wo sie über 100 Meilen ins Innere dringt, und von hier an bis zum Nueces sich allmählig wieder in ihrer Tiefe verengert. Verfolgen wir diese ausgedehnte Strecke von der östlichen Grenze an, so finden wir im Norden und Westen Sabine-Sees ein niederes, beholztes, größtentheils aber mit Rohrbrüchen bedecktes Land, und nach Südwesten zu, zwischen dem See und der Galveston-Bay, versunkene Prairien von traurigem, sterilen Ansehen, welche nur nach der Nordost-Point, von Galveston zu, einen freundlicheren, versprechenderen Anblick gewähren. Hat man die dichtbewaldeten Bottomländereien des Trinidad passirt, so eröffnet sich dem Auge eine ausgedehnte, sanft schwellende Prairie, die hier und da durch Inseln (so nennt man hier die mehr oder weniger bedeutenden Baumgruppen oder kleinen Haine) belebt wird, in der Nähe von Galveston aber völlig baumlos ist und in Marschland übergeht. Die Ländereien am San Jacinto und Buffalo Bayou sind reiche Prairien, mit sanft gewelltem Lande untermischt, dergleichen man in der Region der Bayous nirgends mehr findet. Von der Galveston-Bay bis zum Brazos ist das ganze Land eine ausgedehnte Prairie, die nach der Küste zu flach und sumpfig, im Innern aber äußerst abwechselnd ist, und eine Menge Bauminseln, und längs den Creeks dichte Haine bietet. Zwischen dem Brazos und der Westseite des Cane findet man, mit Ausnahme des Nordens und eines schmalen Streifens, der sich längs der westlichen Waldeinfassung des Brazos nach Columbia zieht, nur wenig Prairie, der größte Theil ist dicht bewaldetes Bottomland, untermischt mit ausgedehnten, großen Rohrbrüchen, die nach der Küste zu niedrig werden und in der feuchten Jahreszeit Morästen gleichen. Auf beiden Seiten des Colorado ist das ganze Land, mit Ausnahme seiner Holzeinfassung, vom Cane im Osten bis zum Navedad im Westen, eine großartige, zusammenhängende Prairie, die mit ihren Bauminseln und bewaldeten Uferländern der Flüsse und Creeks, einem künstlichen Park gleicht. Westlich vom Navedad dehnt sich eine leichte, sandige Prairie aus, die nach Norden und Westen bedeutend aufsteigt, nach Süden und Südosten aber vollkommen flach, und an den Küsten der Matagorda-, Aransaso-, Espiritu- und Nueces-Bayen nicht nur flach, sondern sogar feucht und von sterilem Ansehen in jeder Jahreszeit ist. Die Ländereien zu beiden Seiten der Flüsse Guadelupe, San Antonio, Aransaso und Nueces und ihrer zahlreichen Tributaries würden indeß herrliche Striche für Ansiedler bieten, wenn nicht bilidse und andere Fieber heut stark graffirten. Die Ufer aller Flüsse, Bayous und Creeks sind mit dichten Wäldern bedeckt, und obwohl auch hier alle Flüsse

nach der Regenzeit Anschwellungen ausgesetzt sind, finden Austretungen derselben nur an wenigen Punkten statt. Die Schattenseiten der Ebene sind, außer dem ungesunden Klima: Mangel an gutem Wasser, was aber wohl mehr daher kommt, daß man bis jetzt noch nicht eifrig darnach gesucht hat; Myriaden von Mücken und andern lästigen Insekten, die nur der Kultur weichen werden; — die nicht unbeträchtliche Menge giftiger Schlangen in den feuchten Niederungen, und die gierigen Alligators, die in allen Gewässern hausen. — Ob die Ebene dem gelben Fieber unterworfen werden wird, muß die Zukunft lehren. Früher war dasselbe dem Lande gänzlich fremd; im J. 1839 erschien es zum ersten Male, und zwar nur in den Städten Galveston und Houston, wo es viele Einwanderer hinwegraffte.

Hinter der Ebene erhebt sich ein Halbzirkel von rollendem und hügeligem Lande, von den schönsten natürlichen Wiesen und grünenden Waldstellen bedeckt, und von schnellen klaren Flüssen durchströmt, deren hohe Uferwände von dichten Waldungen eingefaßt sind; ein Land, das nichts zu wünschen übrig läßt, und sich bis an die westlichen Hochebenen erstreckt. Weder Sümpfe noch lästige Insekten sind hier zu finden, und Fieberkrankheiten hier ganz unbekannt. Dieses rollende Land umfaßt bei weitem den größten Theil des Staats, und zieht sich in Form eines Triangels vom Sabinefluß unter 32° n. Br. bis an den Colorado, in der Mitte von Austins zweiter Kolonie, unter 20° 30′ w. L. — Verfolgen wir die Basis dieses Dreiecks, zwischen dem Sabine und Trinidad, so finden wir eine dicht bewaldete Oberfläche, mit nur wenigen kleinen Prairies am Neches und seinen Zuflüssen, und denen des Sabine, der sich durch ein sehr gebrochenes Waldland windet. Unterhalb des Zusammenflusses des Anish-Bayou mit dem Neches ist der Wald dicht mit buschigem Unterholz verwachsen, und hier und da öffnen sich kleine Rohrbrüche. Das Land vom Red River abwärts, der die Grenze zwischen Texas und Arkansas bildet, ist offener, weniger abfallend, und bietet zahlreiche Waldstrecken, welche, je näher man dem Trinidad kommt, immer freier von Unterholz werden. Der Rest des Landes dieser Region ist rollende Prairie; das üppigste und schönste Land, was man sich nur denken kann, mit kleinen Bauminseln untermischt, von Bächen, Creeks, Flüssen und kleinen Thälern durchschnitten. Kleine Erhöhungen von wenigen Fußen bis zu ausgedehnten Bergen vierter Klasse folgen hier wechselnd auf einander und gewähren von ihren Gipfeln die angenehmsten Prospekte; eine derselben, Mount Bisgah genannt, an der Straße von Bexar nach San Felipe, 13 Meilen östlich von Guadalupe entfernt, verdient allein die Beschwerden zu

ner hundertmeiligen Reise, um gesehen zu werden, denn von ihr aus genießt man die Aussicht in ein wahres Canaan, das, obschon noch immer in seinem rohen Naturzustande liegend, mehr einem künstlichen Parke als einer Einöde gleicht. Der Boden dieser Region ist weniger marschig als in der Ebene, aber nicht weniger fruchtbar, für eine noch größere Zahl von Produkten geeignet, für Viehzucht jeder Art, nebst den etwas westlicher liegenden Hochebenen und gebirgigen Theilen, und der eigentliche Theil des Landes, der, besonders günstig gelegen, von Deutschen am meisten berücksichtigt werden sollte. Mais und Baumwolle gedeihen auf demselben fast ohne alle Kultur; in den nördlichsten Strichen wird Waizen von der besten Qualität gewonnen, und viele Stellen sind mit sogenannten wilden Roggen bedeckt, der hier überall für ein Zeichen von fruchtbarem Boden gilt.

Der gebirgige Theil von Texas wird durch einen Ausläufer der Cerra Madre gebildet, welcher den Hauptgebirgszug in der Nähe der Vereinigung des Rio Puerco mit dem Brazos verläßt, in nordöstlicher Richtung ziehend, Texas bei den Quellen des Nueces betritt, von hier aus dieselbe Richtung nach den Quellen des San Saba verfolgt, unterhalb der Mündung des San Saba den Colorado kreuzt, um nach Norden wendet und sich endlich im rollenden Lande des Brazos verliert. Andere Ausläufer desselben Gebirges ziehen sich in südlicher Richtung längs dem Medina und Guadelupe hinab, bis in die Nachbarschaft von Bexar; und noch andere, doch unbedeutendere, längs den Flüssen Llanos und Piedernales und den kleineren westlichen Tributaries des Colorado. Aehnliche Züge erstrecken sich oberhalb des San Saba in bedeutender Entfernung den Colorado aufwärts, und um die Quellwasser des San Andres und Bouschue, Zuflüsse des Brazos, herum; doch gehören alle diese Gebirgsketten hinsichtlich ihrer Höhe nur der dritten und vierten Klasse an; die von San Saba ist die höchste; ihr folgt die Parallelkette Piedra Pinto. In vielen Plätzen sind sie sämmtlich mit dichtem Walde bedeckt; ungeheure Thäler ausgeschwemmten Landes eröffnen sich zwischen ihnen, und reiche Strecken ziehen sich namentlich längs den, das Hochland durchschneidenden Flüssen. Fast alle Theile dieses Landstriche, dessen nördlicher Theil die Ländereien des Vereins zum Schutze deutscher Einwanderer, der südliche Castro's Grant umfaßt, sind gut bewässert, enthalten einen trefflich reichen Boden, und nicht nur die abfallenden Seiten der Gebirge, sondern selbst ein großer Theil ihrer Höhen sind der Kultur fähig. Die Gebirge sind meistens von neuerer Kalksteinformation und daher nicht steil, sondern mehr hügelförmig, leicht zugänglich und zum Theil mit

platten Hochebenen gebildet. Nordwestlich von diesem Landestheile sind die Jagdgebiete der Cumanchen oder Camenches, einer berittenen indianischen Nation, die nie den Spaniern unterworfen war, mehrere tausend Krieger aufstellen kann, und, obgleich sie mit den Texanern Freundschafts-Bündnisse eingegangen hat, doch öfters noch räuberische Einfälle in die Ansiedelungen unternimmt. Der von ihnen bewohnte Landstrich ist ganz unbekannt, und eben so der Norden des Staats, der nach fabelhaften Gerüchten einen außerordentlichen Reichthum an Mineralien enthalten soll.

An Flüssen ist Texas nicht arm; allein alle seine Flüsse gewähren mit Ausnahme des Trinidad, nur geringe Schifffahrt oder nur für die Zeit der Anschwellungen. Im Osten bildet, vom 32° n. Br. an bis zum Golfe, der Sabine die östliche Grenze; die Mündung des Flusses selbst, der aus Texas den Cherokee, Tanaha, Patron Boregas, Palo Gucho, Big- und Little-Cod, Cypress und Bowitts-Creek empfängt, bildet einen nicht unbedeutenden See, dessen Einfahrt aber nur kleinen Schiffen zugängig ist. Für kleine Dampfboote ist er 80 Meilen aufwärts fahrbar, die Ländereien an seinen Ufern sind größtentheils fruchtbar, holzreich, aber häufigen Ueberschwemmungen ausgesetzt. — Weiter im Westen strömt der Neches, der unter 32° 30' n. B. entspringt, sich durch den Bueuets, San Pedro, Roses, Little Neches und Little Alabama verstärkt, südöstlich strömt, Javallas gegenüber den von Nord kommenden Angelina aufnimmt, unterhalb desselben noch den Big Alabama, Pine Island, Big Sandy und Charles empfängt und in den Sabine-See mündet. Für kleine Dampfboote ist er für eine ganz kurze Strecke aufwärts fahrbar und bewässert einen reichen fruchtbaren Landstrich, den er in der Regenzeit nicht selten überschwemmt. Der Angelina, sein Hauptarm, entspringt im Canton Harrisson, und wird durch den Bonito, Lacy, Atopac River, Ayish-Bayou und eine große Zahl kleiner Creeks verstärkt. — Der nächste Hauptstrom des Landes ist der Trinidad, der durch die Vereinigung dieser Arme, der Neches, Trinity und Bois d'Arc Fork gebildet wird, mit dem Neches parallel läuft, vom Westen den Saline, Cedar, Mulberry, Salt, las Bouxes, Bodais, Big und Newmans Creek, vom Osten den Hurricane, Walnut, Richapoo, Milton, Kettle und Scolf empfängt, und in den westlichen Theil der Galvestonbay mündet; die mittlere Breite des Flusses beträgt 250, die Tiefe 8—10 Fuß; trotz der heftigen Strömung wird er bereits mit einigen Dampfbooten regelmäßig 250 Meilen aufwärts befahren. Der Boden zu beiden Seiten seiner Ufer ist theils sandig, theils thonartig und schwer, überall

aber durchaus fruchtbar und schön mit vielen Ansiedlungen bedeckt. — Ihm folgt der San Jacinto, welcher die reiche, gleichnamige Ebene durchströmt und bei Lynchburg in den nordwestlichen Theil der Galvestonbay mündet; bis zu seinem östlichen Zweige ist er für sehr kleine Dampfboote fahrbar und hat hohe Ufer, die nur an einzelnen Stellen in der Regenzeit überschwemmt werden. — Der nächste bedeutende Strom ist der Brazos, der, ein Abfluß des Saline-Sees, die Flüsse Tosohunova, Tanpiserahco und Keriachehunova zu Quellen hat, durch den Rio Inoqua unter 33° 10′ n. Br. verstärkt wird, hier den Namen des Rio Brazos de Dios annimmt, und in vielen Krümmungen südöstlich strömend, unterhalb Velasco in den Golf von Mexiko mündet. Von einer großen Zahl größerer und kleinerer Flüsse verstärkt, durchströmt der Brazos den fruchtbarsten Theil von Texas; der meist dunkelbraune Boden besteht viele Ellen tief aus der besten Gartenerde, und bringt überall vortreffliche Baumwolle, und näher der Küste auch Zucker hervor; allein das Wasser dieses Flusses ist noch schmutziger und ungesunder, als das der übrigen Flüsse im Osten und die Gegend seines untern Laufes wird nicht mit Unrecht der Todtenhof von Texas genannt. An diesem Flusse, als dem zuerst angesiedelten Theile, trifft man die ältesten Farms. Einige Dampfschiffe befahren ihn bis über Washington hinaus, die Schifffahrt bietet aber nicht unbedeutende Schwierigkeiten. — Zwischen dem Brazos und Colorado münden nur einige unbedeutende Küstenflüßchen und Creeks in den Golf, unter denen der San Bernardo, welcher beinahe 40 M. aufwärts befahren werden kann, der größte ist. — Der Colorado, nach dem Brazos der größte Strom des Binnenlandes, und für Deutsche um so wichtiger, als er das Land des deutschen Schutzvereins umzieht, zeichnet sich durch die Reinheit seines Wassers aus; er entspringt unter dem 29° 40′ n. Br., am nordöstlichen Abfall der Grenzgebirge von Chihuahua, strömt in nordöstlicher Richtung bis zum 31° 38′ n. Br., bis wohin er durch den Frio, Aguilas und Pisapejunova verstärkt wird; vereinigt sich hier mit dem von Nordwest kommenden Pasigono, der ihm die Wasser des Salado, Muchique und Piaroja-Creeks zuführt; ändert hier seinen Kurs nach Südosten, durchströmt in vielen kleinen Bogen einen der reichsten und fruchtbarsten Landstriche und mündet unter 28° 47′ n. Br. in die Madagorda-Bay. Von der Westseite empfängt er, aus dem deutschen Vereinslande, den San Saba, der den Le Bufa Creek in sich aufnimmt, den Llanos, den Piedernales und eine Menge kleiner Creeks, von Norden und Osten den Pecan River, und unter den zahlreichen Creeks den Hunting, Honay, Hamilton, Wittbarges und Cumming. Dampfboote gehen bis jetzt

noch nicht auf dem Colorado, da oberhalb seiner Mündung einige Inseln liegen, zwischen denen das Fahrwasser durch Raffts und Sawyers, wie in einigen der Mississippi-Mündungen, versperrt ist; ein Hinderniß, an dessen Beseitigung eifrig gearbeitet wird. Die Ufer des Flusses sind holzreich, nur theilweise Ueberschwemmungen ausgesetzt, die, 50 Meilen aufwärts, gar nicht mehr vorkommen, und weiter aufwärts, in der Berg- und Hügel-Region, die er durchströmt, sind Massen des herrlichsten Bauholzes aller Art. Die ausgedehnten Wiesenstrecken, welche sich westlich vom Flusse in Fayette, La Grange gegenüber, abwärts erstrecken, weichen keinem Theile des Landes in Schönheit der Gegend und Fruchtbarkeit des Bodens. Die Gründe des Colorado-Gebietes sind während des Winters von einer reichen Vegetation wilden Roggens bedeckt, und etwa 4 M. oberhalb der Ueberfahrt bei La Grange, am östl. Ufer beginnen endlose Fichtenwälder, die für die dichteste Bevölkerung Bauholz für Jahrhunderte enthalten. — Der nächste Fluß ist der Lavaca, der sich mit dem Navidad vereinigt und in die Lavaca-Bay, die nordwestlichste Bucht der Matagorda-Bay, mündet. Beide sind vielleicht gegen 40 Meilen weit für kleine Dampfboote fahrbar, und durchströmen ein äußerst fruchtbares Gebiet von hügeliger Gestaltung. — Der Guadelupe entspringt im westlichen Hochlande, unter 29° 48′ n. Br., wo er durch den Zusammenfluß des Piedras und Verde gebildet wird; bis zur Straße, welche von Bexar nach Nacogdoches führt, strömt er in östlicher Richtung, nimmt bis dahin den Sabines und Cabro in sich auf, wendet sich hier nach Südosten, vereinigt bei Gonzales mit dem von Norden kommenden San Marcos; strömt hierauf in vielen Windungen nach Süd, empfängt vom Westen den Rio Colets und den bedeutenden San Antonio, und mündet in die Espiritu Santo-Bay, die durch den nordöstlichen Theil der Matagorda vom mexikanischen Golf geschieden wird. Wegen seines schnellen und gekrümmten Laufes ist der Fluß schwer zu befahren, sein Gebiet hingegen steht in Fruchtbarkeit jenem des Brazos am nächsten, und übertrifft alle andern an malerischen Gegenden. Der San Antonio, sein Hauptzufluß, entspringt aus vier Quellen, unter 29° 37′ n. Br. und 22° 58′ w. L., wo er den Namen Medina führt; schon bei der Vereinigung dieser Quellenflüsse hat er eine Breite von 150′ und eine Tiefe von 10—15 Fuß; er strömt in südöstlicher Richtung, wie alle Hauptflüsse des Landes, empfängt vom Westen nur unbedeutende Bäche, vom Norden hingegen den Bandera, San Julian, Sequia, Jeromino, Saus, Poiranca, Medio, Leon und Salado, ändert von der Mündung des letztern an, der bei Bexar vorüberströmt, seinen Namen in San Antonio, verfolgt denselben Kurs, nimmt vom

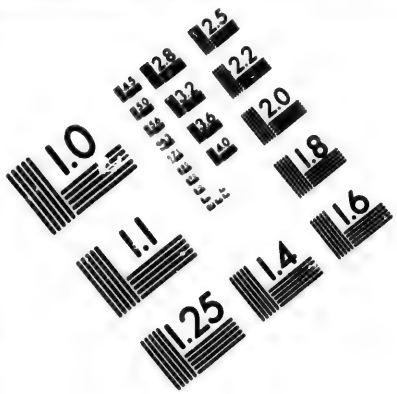

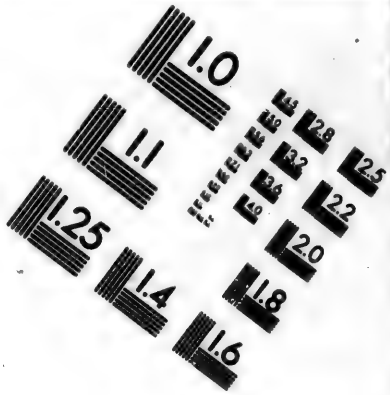

IMAGE EVALUATION TEST TARGET (MT-3)

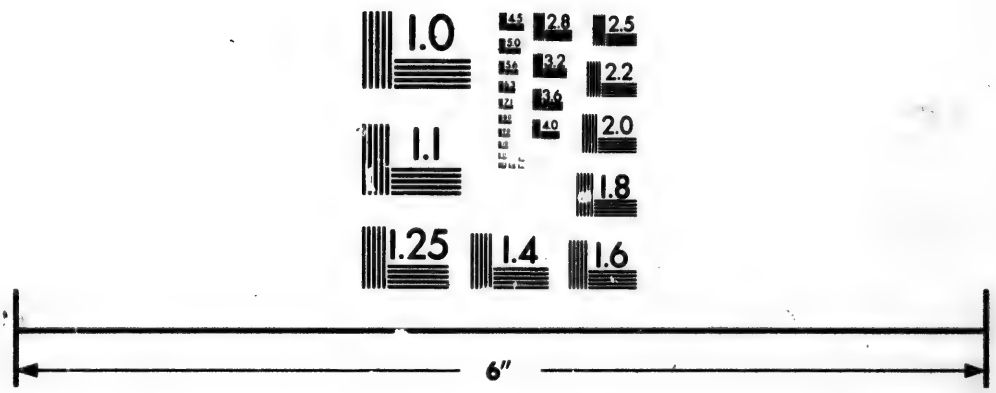





Photographic Sciences Corporation

23 WEST MAIN STREET
WEBSTER, N.Y. 14580
(716) 872-4503

CIHM/ICMH
Microfiche
Series.

CIHM/ICMH
Collection de
microfiches.

Canadian Institute for Historical Microreproductions / Institut canadien de microreproductions historiques

© 1981

Norden den Cibolo und Cielo in sich auf, und vereinigt sich unterhalb Goliad mit dem Guadelupe. Er fließt mit bedeutender Schnelligkeit über ein steinigtes Bett, und sein Wasser ist besonders rein, hell und gesund. An seinen Ufern zeigen sich Beweise einer frühern Kultur, Ruinen verschiedener Kirchen, Missionen, Wasserleitungen und anderer steinernen Gebäude. Das Land, durch welches er strömt, ist eine hohe wellenförmige Wiesengegend, mit wenig Wald, aber einem dunklen, sehr fruchtbaren Boden. Südwestlich von der Mündung des Guadelupe durchbrechen eine Menge kleiner Creeks das reiche Wiesenland und münden in den innern Winkel der Aransagua-Bay, in deren südwestlicher Abtheilung, der Copano-Bay, der Aransas, ein gegen 40 M. langer, bootbarer Strom, sich ergießt. — Der nächste bedeutende Fluß ist der Nueces, welcher am südwestlichen Abhange der Guadelupe-Mountains entspringt, durch den Rio Frio verstärkt wird, und ein meist ebenes Wiesenland durchströmt, das weniger fruchtbar ist, als die andern vegetabilischen Flußthäler, unterhalb des Frio, der ihm die Wässer des Tahuacano, San Miguel, Brome, welcher durch den Laparita, Altascoso und Tortilla gebildet wird, und Puente de la Piedra zuführt, empfängt er vom Norden den La Para, San Diandro und Nombre de Dios; der Strom ohne Nutzen für die Schifffahrt, mündet in die Nueces-Bay, welche den innersten Winkel der Corpus Christi-Bay bildet. — Der südliche Theil des Landes, zwischen dem Nueces und Rio Grande del Norte oder Bravo, dem südlichen Grenzfluß von Texas, ist größtentheils sandige Ebene, die nur von kleinen Küstenflüssen, dem Salt, San Gertrudas, Olmos und Colorado, durchschnitten wird. Im Innern dieses, der Kultur weniger günstigen Landstrichs sind mehrere ansehnliche Salzseen. Der Rio Grande entspringt im Westen, hat einen ungemein gekrümmten Lauf, kann aber mit flach gebauten Dampfbooten 200 M. aufwärts, bis Camargo, befahren werden. Weiter oberhalb besteht sein Bett aus Treibsand, wird durch den schnellen Lauf des Flusses fortwährend geändert, und die Beschiffung des Oberlaufs bleibt immer unsicher und gefährlich.

So ansehnlich die Ströme von Texas sind, so durchschnitten und eingebuchtet die Küste des Landes, und so groß auch die Zahl der Haffs und Lagunen ist, die durch kleine Inseln und sandige Mehrungen vom mexikanischen Golfe geschieden werden, ist doch nur eine Bucht, die Galveston-Bay, bis jetzt von einiger Bedeutung. Die östliche Bucht bildet der Sabine-See, der aber, trotz seiner Tiefe für Schooners, nie einen Seehafen bilden wird, da in seiner Einfahrt selten über 6 Fuß Wasser zu finden ist. Die

nächste und für Texas wichtigste ist die Galveston-Bay, westlich von der vorigen, von welcher sich die 30 Meilen lange und von 3—5 Meilen breite Insel Galveston, auch San Luis genannt, hinzieht, auf deren östlichsten Spitze nach N. zu die Stadt Galveston angelegt ist. Die Insel ist durchaus eben, erhebt sich nur wenige Fuß über den Meeresspiegel, hat einige sumpfige Stellen, und trägt auf dem meist sandigen Boden eine arme Vegetation von kleinen Gesträuchen und Salzpflanzen; nur drei Waldbäume, die als Landzeichen dienen, sind auf der ganzen Insel zu finden; dennoch sind mehrere Strecken, die eine Dammerde von 6—12 Zoll haben, und auf diesen Plätzen kommen, bei einiger Sorgfalt, alle Arten Gartengewächse vortrefflich fort. Den Hafen von Galveston bildet die Bay; er ist tief und geräumig, und die Einfahrt in denselben ist für Schiffe von 400 Tonnen, die nicht über 11 Fuß Wasser ziehen, noch möglich. Die Bay hat eine Menge kleiner Einbuchten, empfängt die Wässer des Trinidad, San Jacindo, den Old River, Clear, Dickinson, Moses und Turtle Creek und den Double Bayou, ist durch Taylor's Bayou mit dem Sabine-See verbunden, und steht durch den Buffalo-Bayou mit Houston in Verbindung, von wo aus eine 15 M. lange Holzbahn, die später durch eine Eisenbahn ersetzt werden soll, die Produkte des obern Brazos nach dem Hafen von Galveston bringt. Den nächsten Hafen bildet die West-Bay mit mehreren Einbuchten, am westlichen Ende der Insel Galveston, an welchem die neue Stadt San Luis ausgelegt worden ist; den Eingang in selbige bildet der West-Paß, der nur 8 Fuß Wasser hat. Westlicher liegt der Hafen von Velasco, der durch die Mündung des Brazos gebildet wird, den Schiffen keinen Schutz gegen die stürmischen Nordwinde des Winters bietet, und dessen wechselnde Einfahrt selten über 7 Fuß Tiefe hat. Auf ihn folgt die Matagorda-Bay, die von SW. nach NO. eine Länge von 45, von SO. nach NW. eine Tiefe von 20 Meilen hat; sie bildet mehrere bedeutende Einbuchten, von denen der Hafen von Matagorda, der durch die Mündung des Colorado gebildet wird, die Trespelacios-Bay, die Lebaca- und Espiritu-Santo-Bay, die ansehnlichsten sind. Die Bay wird durch eine lange sandige Nehrung, die sich von der Mündung des Coney-Creeks nach Südwesten zieht, und den nordöstlichen Theil der Insel Matagorda gebildet, und hat zwei, durch eine kleine Sandinsel geschiedene Eingänge, den Passa Cavallo mit 6 bis 7, und den Main Paß mit 10—11 Fuß Wassertiefe. — Südwestlich von ihr öffnet sich die Aransagua- oder Aransaro-Bay, welche durch die Inseln Matagorda und St. Joseph gebildet wird, mehrere Einbuchten hat, unter denen die Copano-Bay

die ansehnlichste ist, die Wässer des Copano, Ceco, Aransas und Chiltipin aufnimmt, und zwei Einfahrten, Espiritu Santo- und Aransas-Inlet, je von 7 Fuß Wassertiefe hat. — Ihr folgt die Corpus Christi Bay, deren innersten Winkel, die Nueces-Bay, die Mündung des Nueces bildet; die Bay ist im Innern zwar geräumig, der Eingang aber nur kleinen Fahrzeugen zugänglich; vor ihr zieht sich die large Sandinsel Mustang hin, längs deren Westseite kleine Eilande die ohne dies schon schmale Einfahrt noch mehr stopfen. Südlich von dieser zieht sich die gegen 110 Meilen lange und 10 M. breite Laguna del Madre, vor welcher sich die fast eben so lange, aber nur 2—3 Meilen breite sandige Insel Padre zieht. Auch sie gestattet nur kleinen Küstenfahrzeugen den Eingang, und hat im Norden Corpus Christi Inlet, im Süden die beiden durch eine kleine Insel getrennten Einfahrten: Brazos Santiago und Boca Chica.

Die Urtheile über das Klima von Texas sind sehr verschieden. Einige bezeichnen dasselbe „als eines der angenehmsten und gesundesten der Welt", nehmen aber die nordwestlichen Theile des Landes, nördlich vom Red River, und das sogenannte flache Tiefland davon aus. Andere sagen: „Man muß Texas im Allgemeinen für weniger gesund halten, als die Länder des nördlichen Europa, und namentlich Deutschland. Jeder Deutsche, der nach Texas einwandert, übernimmt ein nicht geringes Wagniß für Leben und Gesundheit. In jedem Falle ist diese Gefahr größer als für den Einwanderer nach den nördlichen und nordwestlichen Staaten der Union z. B. Wisconsin, Illinois, Missouri, wo das Acclimatisiren leichter und gefahrloser vor sich geht." Die Wahrheit liegt auch hier in der Mitte. Im Allgemeinen ist das Klima weit gesunder, als in Louisiana, Arkansas und Mississippi, wo von Fluß zu Fluß sich dichte Wälder ziehen, die Hauptströme des Landes sämmtlich ihre Ufer übersteigen, und da das rückwärts liegende Land im Allgemeinen tiefer als das Uferland ist, dort giftaushauchende Sümpfe zurücklassen. Hier in Texas ist von Fluß zu Fluß das Land offen und allmählig aufsteigend; Sümpfe oder steigende Teiche findet man im Binnenlande gar nicht, und nur stellenweise an der niederen Küste, und die reine Atmosphäre des Landes wird fortwährend durch heitere Brisen erfrischt. Vorzugsweise ist dieses der Fall in dem, vom Verein zum Schutze deutscher Einwanderer erworbenen Lande, das in dieser Beziehung nicht trefflicher hätte erwählt werden können, und in Castro's Grant, der wie jener eine Berücksichtigung verdient. Vom März bis October fällt in Texas wenig Regen, im Vergleich mit den südlichen Staaten der

Union; die Hitze der Sonne erregt während dieser Zeit eine bedeutende Abgespanntheit, und nur dem fast beständig wehenden Süd bei Westwind ist es zuzuschreiben, daß die Wärme erträglich bleibt. Vom 1. April bis zum letzten September beginnt die erfrischende Brise bald nach Sonnenaufgang, und hält bis drei oder vier Uhr Nachmittags an, wo sie hinwegstirbt. Die unerträgliche Hitze, welche nun folgt und bis Sonnenuntergang währt, bezeugt deutlich, wie sehr die regelmäßigen Brisen der Gesundheit und dem Lebensgeiste zuträglich sind; denn der letztere wird, sowie sich der Wind legt, so niedergedrückt, daß es eher zu fühlen als zu beschreiben ist. Bald nach Sonnenuntergang erhebt sich abermals eine leichte Brise, die bis Mitternacht die Atmosphäre gradatim kühlt, nach dieser Zeit bis zum Morgen aber so empfindlich wird, daß man recht gut eine wollene Decke vertragen kann. Erkältungen und Fieberschauer sind die Folgen dieser Windströmung; zuweilen setzt der Wind in dieser Jahreszeit nach Ost in Süd um, statt aber die reine Luft des mexikanischen Meerbusens über das Land zu verbreiten, haucht diese Strömung die Miasmen der Sümpfe Louisiana's und Mississippi's aus, und verursacht Kopfweh, Wechsel- und Gallenfieber, Anschwellungen, Schauer und Verdauungsbeschwerden. Der Winter ist leicht, der Schneefall im Oberlande nur unbedeutend und der Schnee fast nie liegen bleibend; doch wechselt die Temperatur so schnell, daß der Winter nichts weniger als angenehm ist. Im October und November beginnen die heftigen nördlichen Winde, und die Regengüsse, welche in diesen Monaten fallen, kühlen das Land. Während dieser Zeit sind die Gebirge im Innern mit Schnee bedeckt. Im December und Januar stürmen die Nordwinde die Ebenen herab, mit derselben Regelmäßigkeit, wie die südlichen im Sommer; nur selten setzt in dieser Zeit der Wind nach Süden um, und geschieht es ja, so bringt derselbe schnell Regen, auf welchen wiederum Nordwind folgt. Der Februar und März bringen eine geringere Regenmenge; die südlichen Winde halten jetzt länger an, bringen mildes Wetter mit, erzeugen angenehme Abende und reizende Nächte, und steigern das Thermometer oft bis 75° F.; doch auch in dieser Zeit bringt ein plötzlich herabstürmender Nordwind in wenig Stunden einen außerordentlichen Temperaturwechsel hervor, und häufig sinkt das Thermometer in kaum zwei Stunden von 75° auf 25° herab. — Der südliche Theil von Texas hat hinsichtlich seines Klima viel Aehnliches mit Louisiana, der nördliche mit Tennessee und Süd-Kentucky. Die mittlere Temperatur zu Galveston, unter 29° 18' nördl. Breite betrug 72,5, der höchste Thermometerstand 98,5, der niedrigste 25°, die Regen-

menge 57,4 Zoll; zu Fort Houston hingegen, unter 31° 54' n. Br., die mittlere Temperatur 73,22, das Maximum 96,4, das Minimum 24°, und die Regenmenge 57 Zoll. — In der deutschen Niederlassung sind noch keine regelmäßigen Beobachtungen angestellt worden; in Castroville war das Maximum 1845: 97,2, das Minimum 28,8, die mittlere Temperatur 76,2. — Daß jeder Deutsche, der dorthin auswandert, auch in den gesunden Gegenden ein nicht geringes Wagniß für Leben und Gesundheit übernimmt, ist zu viel behauptet; richtig dagegen ist, daß die überall in neuen Gegenden bei Einwanderern vorkommenden Fieber, dort einen bösartigern Charakter zeigen, als in den nördlichen und mittlern Staaten, daß aber das Acclimatisiren bei gehöriger Vorsicht in der Lebensweise in allen Theilen des Westens und Nordwestens auch leicht und schnell von Statten geht. Das schlimmste Fieber in Texas, wie in ganz Amerika, ist das Branntweinfieber. Es ist ein Vorurtheil, in wärmeren Ländern durch Spirituosen die Kräfte aufrecht erhalten zu müssen; — wer in diesem Himmelsstrich die erste Diätregel: Mäßigkeit in allem beobachtet, sich keiner Erkältung aussetzt, gutgekochte Kost sich zu verschaffen sucht, und in nichts dem amerikanischen Beispiele folgt, Frühstück, Mittag- und Abendbrod mit einem Glase Rum oder Whisky zu beginnen, der wird sich in Texas eben so wohl befinden als anders wo, und kann bezeugen, daß nicht das Klima, wohl aber der Mensch selbst und seine Leidenschaften die Ursache der angeblichen Ungesundheit des Landes sei.

Texas, mit dem Süden der Union und den mittlern Staaten unter einer Breite liegend, bietet in seiner Pflanzenwelt alle Produkte dar, welche jene Staaten auszeichnen, und wenn gleich weniger dicht bewaldet als Louisiana und Arkansas, ist das Land doch hinreichend mit den verschiedensten und besten Holzarten, zu allen Zwecken der Landwirthschaft sowohl als der Industrie versehen, und wie in der Union gleichen die ausgedehnten Prairies im Frühjahr den lieblichsten, riesenhaftesten Blumengärten. — Von allen in der Union vorkommenden Baumarten finden sich hier Repräsentanten, von der verkrüppelten Zack-Eiche der Gebirge an, bis zur majestätischen Lebenseiche der Prairies, von denen man oft Stämme von 18—20 Fuß im Durchmesser findet, die diese Stärke bis 30 Fuß hoch beibehalten und sich dann erst in mächtige Aeste vertheilen. Diese großen, vereinzelt oder in kleinen Gruppen in den Prairies vorkommenden Bäume sind zuweilen über und über mit langem spanischem Moose bedeckt, das in großen Strähnen herunterhängt, im Winde hin und her flattert und den Baum wie mit einem silbernen Mantel umhüllt erscheinen

läßt, durch welchen das üppige Landwerk des Baumes hindurchdringt und dem Ganzen ein geisterhaftes Ansehen verleiht. Eichenarten in der größten Verschiedenheit (gegen 40 Arten, von denen Michaux kaum zwei Drittel nennt, und worunter die zum Schiffbau so geschätzte Steineiche), Fichten, Cypressen, Eschen, Akazien, Buchen und andere Waldbäume der Union giebt es hier im Ueberfluß. Neben dem herrlichen Magnoliabaum, mit seinen großen wohlriechenden weißen Blüthen, erhebt sich die rothe Ceder, und manches Stück Land kann noch heute in den bevölkertsten Theilen des Landes gekauft werden, welches sich blos mit dem darauf stehenden Cedernholz, wenn es nach Europa verschifft wird, doppelt und dreifach bezahlen würde. Der Zuckerahorn kommt im nördlichen Theil des Landes häufig vor und versieht viele der Ansiedler auf Camerons und Chambers Grant mit ihrem Zuckerbedarf; Persimons, von den Einwohnern Dattel-Ceder genannt, verschiedene Arten Nußbäume, der Bogenholzbaum oder die Osage-Orange, der Kirschlorbeerbaum, wilde Aepfelbäume, die kleine süße Aepfel tragen, der wilde Pfirschbaum, Kirschen- und Maulbeerbäume verschiedener Art beweisen, daß alle Produkte des Garten- und Obstbaues gemäßigter und warmer Zonen, mit Einschluß der Orange, Citrone, Olive und Mandel, in diesem Lande gepflanzt werden können, sobald die Bevölkerung nur will. Der Caoutschoubaum, der das bekannte elastische Gummi liefert, wird in Menge am Colorado, in der Nähe von Bastrop gefunden. Farbehölzer und verschiedene feinere Holzarten sind ebenfalls in den Waldungen von Texas anzutreffen. Wilde Trauben von allen Farben und trefflichem Geschmack findet man in sämmtlichen Waldungen, am häufigsten aber die wilde Rebe um Nacogdoches, Bastrop, und längs dem Guadelupefluß. Im Süden wächst der Nopal, auf welchem die Kochenille lebt, in großer Menge; wilde eßbare Beeren füllen zur Frühjahrszeit Waldungen und Prairies; zahlreiche Sorten wilder Bohnen, worunter welche, deren Schoten in der Erde wachsen, während die Ranken auf der Oberfläche liegen, wachsen in allen Theilen des Landes, und in allen Waldungen viele Medizinalpflanzen und Wurzeln, als: Sarsaparille, Ginseng, Schlangenwurzel, Sassafras, Süßholz, Jalappe, Pfeilwurzel, Angelika, Spikenard, Salboy, Pfeffermünze, der Gewürzstrauch und mehrere Mimosen, Kleearten und Grasarten, die den ganzen Winter über grünen und reiche Weide bieten, und selbst im Süden der Vereinigten Staaten unbekannt sind, wie das grüne Musquitgras, und eine andere Art, von den Einwohnern Gamagras genannt, welches nach wirklicher Beobachtung nach dem Abmähen in 4 Stunden ½ Zoll lange neue Triebe gezeigt haben soll. Die

Flora der ausgedehnten Wiesen ist noch fast ganz unbekannt: Geranien, Lilien, Lobelien, Jasmin, Passionsblumen, Jelängerjelieber Veilchen und eine Menge von Zierpflanzen, für die selbst die Ansiedler bis jetzt keine Namen haben, sondern ihnen die indianischen Benennungen beilegen, füllen die Prairies, die im Frühjahr außerdem eine außerordentliche Menge von Erdbeeren bieten, und der Botaniker findet hier ein reiches, vielversprechendes, noch gänzlich unbebautes Feld. — Alle Cerealien gedeihen in Texas vortrefflich, und Baumwolle, Tabak, Hanf und Flachs im Norden, Zucker, Reis und Indigo im Süden, werden sicher in Kurzem die Staapelartikel des Landes werden.

An Thieren bietet Texas alle Arten, die das benachbarte Louisiana und Arkansas aufzuweisen haben. Buffalo- oder Büffelheerden findet man oft zu mehreren tausend Stücken im Mittellande und im Westen, besonders in der Winterzeit, wo sie aus dem fernen Westen der Vereinigten Staaten herabkommen. Elennthiere, Hirsche, Rehe und Dammhirsche sieht man rudelweise in allen Theilen des Landes; zahlreiche Heerden wilder oder vielmehr verwilderter Pferde, Mustangs genannt, halten sich in den Prairies und in den armen Strecken längs dem Rio Bravo auf; Esel und Maulthiere kommen ebenfalls verwildert vor; auch wilde oder verwilderte Schweine sind nicht selten, und, obschon nicht von besonderer Größe, mehr zu fürchten als selbst Panther und Wölfe. Wilde Ziegen und Bergschaafe sollen in den gebirgigen Theilen des Landes häufig gefunden werden, und dort ist auch die Heimath der Bären, Wölfe, Jaguare, Cuguare, wilden Katzen, Füchse, Luchse, Wiesel, Marder, Waschbären, Beutelthiere, Stinkthiere, Biber und Bisamthiere, die übrigens auch in allen, noch unangebauten Theilen des Landes in größerer oder geringerer Anzahl zu finden sind, und sich sogar öfters in den Niederlassungen zeigen, wo Eichhörnchen aller Art den Maispflanzen oft bedeutenden Schaden zufügen. — Alle in den Vereinigten Staaten bekannten Wasservögel, vorzüglich wilde Enten und Gänse, wilde Schwäne von grauem und weißem Gefieder, und verschiedene Taucherarten beleben die wasserreichen Gegenden des westlichen Binnenlandes; Pelikane, Reiher, Kraniche und Flamingo's schwärmen überall an den Küstenstrichen umher; wilde Truthühner, die oft 20 — 30 Pfund wiegen, Rebhühner und das häufig vorkommende Wiesenhuhn beleben die Waldstellen und Prairies. Fasanen, Tauben, Wachteln, Schnepfen, mehrere Arten Papagaien und alle Arten von Sing- und Schmuckvögeln, die dem Süden der Union und Mexiko angehören, sind hier überall zu finden, und von Raubvögeln, außer Adlern, Falken, Geiern und Eulen, der Turkey-Buzzard, hier Ka-

rantro genannt, welchen die Mexicaner sehr hoch achten, weil er sich von den todten Thieren nährt, welche in den Prairies fallen, und somit viel zur allgemeinen Gesundheit beiträgt. Diese Vögel sind immer auf der Lauer; man sieht sie oft in großen Schaaren hoch oben in der Luft schweben und Kreise beschreiben, um nach Aas auszusehen, und wer den so nützlichen Vogel tödten wollte, würde von seinen Nachbarn sehr übel angesehen werden. — Von Amphibien findet man verschiedene Schlangenarten, worunter zwei Arten von Klapperschlangen in manchen Gegenden in furchtbarer Menge, und die ebenso gefährliche Kupferschlange, mehrere Eidechsenarten, Schildkröten und Frösche. — Fische findet sich in allen Flüssen und Creeks in großer Menge und Verschiedenheit, und an der Küste sind alle Arten, welche Westindien bietet. — Mit Insekten hat die Natur Texas verschwenderisch reichlich bedacht; man findet die prachtvollsten Schmetterlinge und Käfer, die wohlschmeckendsten Krabben und Krebse; auch die Biene ist den Ansiedlern bereits hierher gefolgt, und an Mücken und andern lästigen Insekten ist ebenfalls kein Mangel.

Der Mineralreichthum des Landes ist noch wenig bekannt, unstreitig liegen aber ungeheure Schätze unter der Oberfläche der Erde verborgen. Silber ist bereits in verschiedenen Gegenden des Landes gefunden worden. Auf Castro's Grant und dem deutschen Vereinslande sind Silberminen; unter den spanischen Vicekönigen wurde am San Saba eine Silbermine ausgebeutet, die hinsichtlich ihres Ertrags unter allen mexikanischen Minen die Dritte im Range war; die politischen Unruhen, mehr aber noch die gefährliche Nachbarschaft der Comanches-Indianer, deren Jagdgebiet dort beginnt, mögen die Ursache sein, daß sie schon längst verlassen wurde. 1838 bildete sich in Houston eine Gesellschaft, um jene und andere in der Nähe sein sollende Minen zu untersuchen. — Goldsand führt der Coloradosfluß, und in der Nähe seiner Quellen hat man gediegenes Gold gefunden. Auch am Trinity Flusse soll Gold gefunden worden sein. Gediegenes Kupfer kommt in mehreren Gegenden vor und eine ausgedehnte kupferreiche Strecke findet sich zwischen dem Trinidad und Brazos, unter 33° n. Br. — Schwefelsaures Kupfer und Alaun kommen häufig im obern Texas vor. Blei liegt an verschiedenen Orten zu Tage. Eisenerz ist das am meisten im Lande verbreitete Mineral, und am obern Trinidad werden große Eisensteine gefunden, die 50 bis 60 Procent reines Eisen enthalten. Ein großer Theil des Bodens am Wege von San Felipe nach Houston, scheint aus Eisenoxid und gebranntem Mineral zu bestehen. Steinkohlen sind in derselben Gegend in vorzüglicher Quantität anzutreffen, Salzquellen und Seen

sind nicht weniger häufig. Ein solcher See befindet sich 30 Meilen östlich vom Rio Grande und 70 Meilen von San Patricio, in welchem die Mexikaner jährlich große Quantitäten krystallisirten Salzes sammeln, nachdem die Sonne die Abdampfung ohne alle Kosten besorgt hat. Eine der Quellen des Brazos entspringt aus einer ungeheuren Niederlage von Steinsalz, über welcher sich in der Regenzeit ein See bildet, dessen Wasser dann den ganzen Fluß merklich salzig macht. Andere Salzquellen sind in der Nähe der Quellen des Neches, nordwestlich von Nacogdoches, und im ganzen Lande ist Ueberfluß dieses Minerals.

Ackerbau und Viehzucht sind die Hauptbeschäftigungen der Bewohner von Texas, und der erstere zerfällt in Plantagen- und gewöhnlichen Ackerbau. Den Hauptzweig der Agrikultur bildet der Baumwollenbau, der seit dem Jahre 1830, wo dessen Ertrag nach offiziellen Berichten auf 1500 Ballen angegeben wurde, sich bis 1840 einer jährlichen Zunahme von 40 Prozent in arithmetischer Progression zu erfreuen hatte, in diesem Jahre auf 40,000 Ballen angeschlagen wurde und 1843 auf 61,200, 1845 auf 62,500 Ballen gestiegen war. Die Baumwollenländereien in Texas sind auf 5 Millionen Acres geschätzt, und das Ertragsminimum auf 5 Millionen Ballen, wenn sie einst sämmtlich angebaut sein sollten. Diese Ländereien können noch jetzt in Texas zu 5 bis 10 Dollars per Acre gekauft werden, und das Maximum des Ertrags ist 1½ Ballen Baumwolle vom Acre. — Die texanische Baumwolle übertrifft in Länge und Feinheit die besten Sorten der Vereinigten Staaten, mit Ausnahme der bekannten Sea-Island, die, den angestellten Versuchen nach, auch auf manchen Stellen in Texas erbaut werden könnte. — Die Zuckerländereien werden auf 50 — 60,000 Acres angeschlagen, und der in Texas gebaute Zucker ist von besserer Qualität, als das Produkt von Louisiana, da das Land frei von späten Frühjahrs- und frühen Herbstfrösten ist, die dort oft die ganzen Erndten zerstören. Der Zuckerertrag wurde 1830 auf 80 Faß berechnet; 1840 hatte derselbe nicht über 250, 1842: 280 und 1845: 302 Faß betragen. Der Zuckerbau schreitet nur langsam vorwärts, da er mehr Kapital zur Anlage verlangt und selten über 12—15 Prozent abwirft, während, wie hunderte von Beispielen bewiesen haben, das Produkt des Baumwollenbaus schon im ersten Jahre 50 Prozent des gesammten Anlagekapitals zu decken vermögend ist. — Der Tabacksbau mehrt sich ebenfalls mit jedem Jahre, und der heiße Tabak steht dem besten virginischen oder Louisiana-Sorten nicht nach. — Der Maisbau, auf welchem sich die Existenz der Sklaven-Bevölkerung gründet, hat in den letzten Jahren so zugenommen, daß Texas seiner

weiteren Zufuhren desselben wie bisher bedarf; 50 bis 60 Bushels per Acre ist der Durchschnittsertrag, doch findet man auch Striche, die von 80 bis 100 Bushels gewähren. Kartoffeln gedeihen sehr gut, werden bereits in Menge gebaut, arten aber nach einigen Jahren, wenn sie immer auf demselben Lande und von derselben Samenkartoffeln gewonnen werden, in die süße amerikanische Kartoffel aus; 400 bis 500 Bushels vom Acre ist kein ungewöhnlicher Ertrag; 350 Bushels werden aber im Durchschnitt als Mittelertrag angenommen. Yams, Batatas und die Maniokpflanze gerathen ebenfalls sehr gut und geben reiche Erndten. Waizen gedeiht im mittleren Theile des Landes und in den nördlichen Kantons vorzüglich gut, und Gerste und Hafer in den bergigen Strichen des angebauten Nordens und Nordwestens. Kürbisse und Melonen aller Art, Bohnen und Erbsen kommen ohne sonderliche Pflege fort. Die Indigopflanze ist fast in allen Theilen des Landes einheimisch, wird jedoch nicht weiter benutzt, als was etwa die Frauen der Pflanzer für den eigenen Bedarf daraus zu gewinnen suchen. Die Cochenillenpflanze wächst ebenfalls im ganzen Lande wild, und die Stechbirne, eine andere Cactusart, die eine birnenförmige eßbare Frucht hervorbringt, ist, Frucht sowohl als Blatt, eine Lieblingsnahrung der Rinder. Der Seidenbau dürfte in späterer Zeit, wenn das Menschenkapital sich gemehrt, ebenfalls eine Hauptbeschäftigung künftiger Generationen werden, denn die Versuche, die früher unter der altspanischen Regierung in der Nachbarschaft von Bexar angestellt wurden, ließen nichts zu wünschen übrig.

Der Landbau verspricht eine Hauptquelle des künftigen Reichthums des Landes zu werden, und will ich auf den folgenden Seiten versuchen, die Beschäftigungen des hiesigen Landmanns und die Weise der Erziehung der Gewächse etwas näher auseinander zu setzen, damit der Einwanderer ersieht, welche Beschäftigungen seiner hier warten, und damit er nicht in die Vorurtheile vieler Ankömmlinge von Europa verfällt, welche es auf ihre Weise besser zu machen vermeinten, und gerade dadurch den Ertrag ihrer Erndten verringerten; sie erwogen nicht, daß es wohl seine Ursache haben müsse, wenn die Texaner von der Methode der Europäer abwichen; eine Abweichung, die ihren Grund theils in der verschiedenen Güte des Bodens hat, theils und vorzüglich im hiesigen Klima begründet ist. Der Boden von Texas läßt sich füglich in drei Klassen eintheilen; die erste und vorzüglichste umfaßt den gelichteten, oder geklarten Waldboden; die zweite fetten Prairieboden, von schwarzer Farbe, und die dritte hellen Sandboden. Die erste besteht fast ganz aus Pflanzenmoder, welchen das seit

unbenklichen Jahren abfallende Laub und die Reste bildeten; er ist sehr fett, bei nasser Witterung schlüpfrig, und hängt sich an wie Marschboden, glänzt wie dieser, hat eine schwarze Farbe und ist von ungemeiner Fruchtbarkeit, die sich in vielen Jahren nicht verringert. Die zweite Klasse, oder fetter Prairieboden, hat fast die nämliche Eigenschaft und Farbe wie der der ersteren, findet sich in den niederen Prairies zunächst dem Walde, ist mit mehr Sand untermischt, übrigens fast von der nämlichen Güte, nur daß er früher austrägt, jedoch immerhin 15—20 Jahre zum Maisbau gut ist. Die dritte Klasse ist sandiger, höher liegender Prairieboden von hellerer Farbe wie der vorige, loser und leichter zu bearbeiten, trägt sich aber auch früher, etwa nach 8—10 Jahren aus, ist jedoch noch immer weit fruchtbarer, wie der allerbeste deutsche Sandboden, und eignet sich besonders zu Taback. Die Düngung, welche dem Europäer so viel Zeit und Mühe kostet, wird bei allen diesen Klassen nicht angewandt, dagegen wird, wenn man bemerkt, daß die Produktionskraft abnimmt, ein anderes Stück Land ausgewählt, woran es bis jetzt bei den großen Besitzungen nicht fehlt. Da in Texas der fette Prairieboden vorherrschend ist, so wird derselbe allgemein zum Ackerbau benutzt; der Waldboden ist zwar vorzüglicher, indeß ist die, mit dem Lichten und Hinwegräumen des Gehölzes verbundene Arbeit so mühsam, daß man keinen Vortheil dabei findet, indem während der Lichtung eines Acre Wald zehn Acres Prairieboden in Kultur gesetzt werden können. Das Verfahren beim Lichten des Waldbodens ist wie in den westlichen Staaten der Union. Nachdem man einen passenden Platz zum Felde gewählt, der nicht so niedrig liegen darf, daß er den regelmäßigen Ueberschwemmungen mancher Gegenden bei den anhaltenden Regengüssen im Frühjahre ausgesetzt ist, aber auch nicht zu hoch belegen sein darf, da hoher Waldboden ebenfalls in Sand ausgeht, so räumt man das dichte Untergebüsch hinweg, wozu man sich der Axt und schwerer Hacken bedient, um mit den letzteren das Gestrüpp und die Ranken abzuschlagen. Das abgeschlagene Buschwerk packt man in Haufen, um Platz zum Fällen der Bäume zu gewinnen, und schlägt dann alle Bäume bis zu zwei Fuß Durchmesser, mit der Axt 2—3 Fuß über der Erde ab, alle stärkeren Bäume aber ringelt man, damit der Baum absterbe und dem Boden keine Kräfte mehr entziehe. Die gekappten Zweige und die Wipfel, sowie das Gestrüpp, thürmt man um die geringelten Bäume zum Verbrennen auf, um dadurch das Absterben zu beschleunigen. Was von den gröberen Resten zu Brennholz benutzt werden soll, wird in Gluten geschlagen, die Stämme aber zu Riegelholz gespalten, oder wenn es dazu nicht geeignet ist, verbrannt,

indem man in Zwischenräumen von 3—4 Fuß Feuer dann legt und solches unterhält, bis der Stamm durchgebrannt ist, wozu man die Blöcke entweder zu Brennholz benutzt, oder auch zusammenrollt und verbrennt. Ist nun das Feld auf diese Weise zur Kultur vorbereitet, so wird es mit dem Pfluge flach aufgebrochen, wobei man indeß sehr vorsichtig zu Werke gehen muß, indem die Spitze des Pfluges leicht unter die großen Baumwurzeln geräth und nicht selten zerbricht, daher man auch, sobald der Pflug steckt, denselben zurückziehen und darüber lüften muß. Nach einigen Jahren verfaulen nun die Wurzeln, und die Baumstumpfe können dann ohne Mühe herausgenommen und verbrannt werden. — Bei der Urbarmachung der Prairies bricht man den Grasboden, der, wenn es im Herbste geschieht, zuvor abgebrannt wird, mit einem starken scharfen Pfluge flach um, damit die Grasdecke umgewendet wird und vermodern kann; worauf dann das Feld im nächsten Frühlinge abermals durchgepflügt und geeggt wird, um die etwa nicht gefaulten oder verwitterten Graswurzeln an die Oberfläche zu bringen. Die Graswurzeln des hiesigen wilden Prairiegrases sind sehr hart und zähe, daher im schweren Boden 3—4 Gespann Ochsen erforderlich sind; leichter, loser Boden kann mit 2 Gespann umgebrochen werden, und rechnet man dabei ¾ bis 1 Acre für 1 Tagwerk. Die Einfriedigung des Ackerfeldes geschieht, wie in der Union, gewöhnlich durch gespaltene Riegel von 10' Länge und etwa 4" Dicke. Diese werden im Zickzack wechselweise auf einander gelegt, bis man die gehörige Höhe hat, wozu etwa 8 — 10 zu jedem Fache erforderlich sind. Zur Einfriedigung von einem Acre werden 7 — 800, zu 10 Acres 8000 Riegel erfordert; überhaupt kann man auf jeden Fuß, den das Stück Land im Umfange hält, einen Riegel rechnen. Zu Riegeln wählt man diejenigen Holzarten, welche sich leicht spalten lassen; verschiedene Arten Eichen, Tannen und einige andere sind dazu am passendsten. Man bezahlt für Anfertigung solcher Riegel, einschließlich des Fällens der Bäume, wenn man das Holz liefert, 1½ — 2 Dollars für 100 Stück, und ein Arbeiter kann von 100 — 150 Stück täglich machen. Es ist übrigens eine der schwersten hiesigen Arbeiten. Die Bebauung des hier, der Anlage nach beschriebenen Ackerfeldes geschieht folgendermassen: als erste Ernte auf neuem Lande baut der Einwanderer, um erst für sich und die Seinen den nöthigen Nahrungsstoff zu haben, Mais oder türkischen Weizen, hier schlechtweg Korn genannt. Nachdem das Feld wie gewöhnlich gepflügt und geeggt worden, werden mit einem Pfluge leichte Furchen von etwa 4 Zoll Tiefe gemacht, welche auf 3 Fuß Entfernung von einer Seite beginnen, und so neben einander von Norden nach Süden,

oder nach der Lage des Feldes fortlaufen. Ist dieses geschehen so wiederholt man dieses Verfahren von der andern Seite in d nämlichen Entfernung, so daß man jetzt von Osten nach Weste pflanzt und sonach die Furchen lauter Quadrate bilden. In d Vertiefungen, wo sich die Furchen kreuzen, wird der Mais gepflanz indem man in jede 4 — 5 Körner wirft, die ein Anderer, der hi ter hergeht, mit einer Hacke etwa 4 Zoll mit Erde bedeckt. D übrige offene Theil der Furche füllt sich nachher durch das Pfl gen zwischen dem Korne von selbst wieder aus. Ist der Bode gehörig feucht und die Witterung warm, so geht der Mais 8 — 10 Tagen auf. Nachdem derselbe die ersten zwei Blätter en wickelt hat, zieht man die Reihen entlang und zieht die überflüs gen Pflanzen aus, denn im fetten Boden dürfen nur drei, i leichten nur zwei Pflanzen beisammen stehen bleiben; was etw fehlt, wird nachgepflanzt. Etwa 4 Wochen nach der Anpflanzun wird mit einem leichten, einspännigen Pfluge die Erde zwische den Reihen aufgelockert, und der Mais auf diese Weise etwas an gehäuft. Späterhin, wenn die Pflanzen etwa 2 Fuß hoch sind wird wiederum, und zwar wenn das erstemal von Norden nac Süden, jetzt das Osten nach Westen gepflügt, mit der Hacke b einzelnen Pflanzen, wo es nöthig ist, mit Häufeln nachgeholfe und nun in die leeren Zwischenräume Melonen, Kürbisse, Gurke Bohnen und andere windende Pflanzen gesteckt, die man spät ebenfalls häufelt und von Unkraut frei hält. Der Mais wird der ersten Hälfte des Monats März gepflanzt; spätere Pflanzu gen im April und Mai sind unsicher, indem derselbe zum besse Gedeihen einiger starken Regenschauer, und zwar eines nach de Aufgehen, eines zur Zeit des zweiten Pflügens, und eines dritte wenn er Kolben ansetzt, bedarf, und diese Perioden gewöhnlich April und Mai beim Mondwechsel fallen, späterhin aber nic sicher darauf zu rechnen ist. Ist der Mais so weit gediehen, d die Aehrenhülsen anfangen, gelblich zu werden, so werden die gu nen Blätter des Stammes von oben bis unten abgepflückt, u zwischen die Stangen gesetzt, wo sie trocknen; Tags darauf werd sie in kleine Bündel gebunden und in Schober oder Haufen a gepackt, um im Winter als Beifutter für's Vieh zu dienen. Du das Abblatten haben nun die zwischen dem Mais gepflanzten G wächse Luft bekommen und wachsen freudig auf; auch die Ma kolben werden dadurch zur Reife befördert und leiden keinesw darunter. Anfangs Juli ist der Mais zum Brodbacken brauchb früher aber schon pflegt man die halbreifen Kolben, wenn sie n in der Milch sind, in Salzwasser zu kochen und mit Butter essen, wo sie eine Aehnlichkeit mit jungen Erbsen haben.

August oder September werden die reifen Kolben mit den Hülsenblättern abgebrochen, eingesammelt und in trockenen, aber luftigen Speichern (Corn-cribs) aufbewahrt. — Einwanderer, welche zu spät im Jahre hier eintreffen, um noch Prairie für's folgende Jahr in Kultur setzen zu können, welches im Herbst geschehen muß, damit die Graswurzeln im Winter über faulen, indem der Mais in ganz frisch umgebrochenem Prairieboden nicht fort will, thuen wohl, ein kleines Stück Waldboden zu lichten und solches zu bepflanzen. Eine verspätete Aussaat gedeiht hier besser, indem der Boden nicht so leicht austrocknet. Hat der Ansiedler hierzu das Land, wie oben bemerkt, vorbereitet, und fehlt ihm Gespann und Pflug, so lockert er mit der Hacke an den Stellen, wo die Maiskörner gelegt werden sollen, 4 Fuß von einander etwas auf. Ist der Mais aufgegangen, so wird der Boden um die Pflanzen herum immer weiter aufgelockert, bis er allmählig ganz aufgehackt ist.

Zum Baumwollenbau wird das Land eben so vorgerichtet wie zum Mais; nur werden, da die Pflanzen ihre Aeste weiter ausbreiten, die Furchen 6 bis 8 Fuß weit von einander gezogen, und zwar am Besten von Süden nach Norden, weil alsdann die Sonne ihre Wirkung besser auf den Boden äußern kann. Die Samenkörner streut man weitläuftig in den gemachten Furchen entlang; sie gehen im günstigsten Falle schon nach vier Tagen auf und werden, je nachdem sie sich kräftig entwickeln, ausgezogen, so daß auf jedem Fuß Entfernung nur eine Pflanze stehen bleibt. Später wird die Baumwolle wie der Mais angepflügt und gehäufelt, doch darf man, da sie ihre äftige, holzige Wurzel senkrecht in die Erde treibt, also stärker angehäuft werden muß, damit der Stamm gerade steht, demselben mit dem Pfluge nicht zu nahe kommen. Auch die Zwischenräume dürfen nicht mit andern Gewächsen bepflanzt werden, denn da die Baumwolle immer fort wächst, bis sie der Nachtfrost vernichtet, würde sie den zwischen ihr gepflanzten Gewächsen alle Luft benehmen. Mit dem Auspflanzen hat man auf die Zeit keine so besondere Rücksicht zu nehmen, wie bei dem Mais, weil die Baumwolle ein sehr zähes Gewächs ist, das, die Kälte ausgenommen, bei jeder Witterung gedeiht; man kann daher die Baumwollenpflanzung nach der Maispflanzung vornehmen und bis Ende Mai damit fortfahren. Die Blüthen, welche bis zum October erscheinen, bringen noch reife Wolle, die späteren kommen nicht mehr zur Reife. Das Pflücken der Hülsen oder Baumwollenkapseln geschieht zu Ende October. Die wenigsten Pflanzer in Texas besitzen bis jetzt Gins zur Reinigung der Wolle von Samen, sondern verkaufen die Wolle an die Besitzer von solchen Maschinen, die dafür 2½ bis 3 Dollars per 100

Pfund bezahlen. Ein Acre liefert ungefähr 1600 bis 2600 Pfund Samenwolle, welches letztere das Maximum ist, welches ein hiesiger Pflanzer gewonnen hat. Zur Anlegung einer Baumwollenpflanzung gehört aber Kapital, gehörige Gewandheit zur Behandlung der Neger und Kenntniß der Cultivirung der Baumwolle, und ein gewöhnlicher deutscher Landwirth soll sich nicht damit befassen. Im Kleinen es zu betreiben, bringt eben so wenig Gewinn wie der Anbau des Tabaks im Kleinen. Will man gewinnen, muß es ins Große gehen.

Der Tabak gedeiht in Texas ganz vorzüglich und gelangt bei gehöriger Wartung zu einer besondern Güte. Das Verfahren bei der Kultur desselben ist folgendes: In den letzten Tagen des Februar säet man den Samen auf ein Beet, auf welchem man vor dem Umarbeiten etwas Gestrüppe verbrannt hat, um es durch die Asche recht fruchtbar zu machen. Der Tabakssamen wird kurz vor einem zu erwartenden Regenschauer auf die Oberfläche dünn ausgestreut, wo ihn dann der Regen hinlänglich in die Erde schwemmt. Haben die Pflanzen etwa 4 bis 6 Blätter, so werden sie auf ein fruchtbares, gutgeackertes Land, etwa 3 Fuß von einander ausgepflanzt; sie wachsen leicht an, vorzüglich wenn man die Anpflanzung bei regnigtem Wetter vornimmt, weßhalb man wohl thut, dieses abzuwarten, indem es nicht schadet, wenn die zu versetzenden Pflanzen auch größer sind. Späterhin häuft man dieselben etwas an, und bricht oder kneipt, wenn sie etwa 10 oder 12 Blätter haben, den Kopf oben aus, wodurch der Saft in die Blätter getrieben wird, und dieselben um so größer und besser werden. Den Geiz oder die Nebenschößlinge, welche sich bald aus den Blattwinkeln und an der Spitze entwickeln, bricht man von acht zu acht Tagen sorgfältig aus, und duldet auch an der Wurzel keine Nebenschosse. Haben die Blätter jedoch ihre Größe erhalten, so läßt man einen Sprößling an der Wurzel stehen, schneidet, wenn der alte Stamm reif ist, was nun an dem Gelb- oder Gelbfleckigwerden der untern Blätter erkennt, diesen dicht an der Erde ab, wo dann der junge Sprößling den neuen Stamm bildet, und eben so behandelt wird, als die ausgesetzte Pflanze. Auf diese Weise kann man von einem Stamme dreimal erndten, wenn die Witterung nur einigermassen günstig ist. Die abgeschnittenen Stämme hängt man in einem, vor Regen und Sonne geschützten Ort neben einander zum Nachreifen auf, wodurch die Blätter eine schöne, hellbraune Farbe erhalten; dann nimmt man dieselben vom Stamme ab und bindet sie handvollweise in kleine Bündel, welche man zum fernern Austrocknen über dünne Stangen oder Leinen

hängt und sie dann fest auf einander gepackt, in welchem Zustande der Tabak zum fernern Verbrauche oder Verkaufe fertig ist.

Die Bataten und Yams vertreten in Texas ganz die Stelle unserer europäischen Kartoffeln, welche sie indeß an Süßigkeit und Wohlgeschmack übertreffen. Die Pflanzenknollen beider legt man in lockere, lockere Erde, wo sie am besten gedeihen, und bauet solche darüber etwa ½ oder 1 Fuß hoch auf. Sie dürfen nicht zu tief in die Oberfläche der Erde gepflanzt werden, weil die jungen Knollen sehr tief unterwärts dringen und das Ausnehmen sehr schwierig sein würde, wenn man sie nicht fast auf der Oberfläche pflanzte und dagegen die Erde hoch darüber aufhäufte. Aus einem Knollen wachsen mehrere Pflanzen auf, die man, wenn sie etwa zwei Zoll hoch über die Erde hervorgewachsen sind, bis auf einen vom Mutterstamm trennt und weiter verpflanzt. Man setzt sie einen Fuß weit von einander in aufgehäufte Reihen, welche drei Fuß Zwischenraum haben müssen, da die Bataten ihre Ranken nach allen Seiten hin ausbreiten; hat man keine Schößlinge zum Verpflanzen mehr vorräthig, so schneidet man von dem Mutterstamm einige Ranken ab, theilt diese in Enden, welche wenigstens drei Blattaugen haben, und pflanzt diese so ein, daß zwei Augen in die Erde kommen, welche Wurzel und Frucht, das obere aber den Stamm bildet. Diese Schnittlinge wachsen bald an und bringen trotz des spätern Pflanzens, noch brauchbare Knollen. Das Pflanzen der Schnittlinge kann man noch bis Ende Juli vornehmen; die Knollen selbst legt man nicht vor Ende April. In der zweiten Hälfte des August findet man bereits eßbare Knollen am Wurzelstocke; das Aufnehmen desselben geschieht indessen erst im November; die Knollen werden, nachdem sie etwas abgetrocknet sind, auf Haufen geschüttet, mit Stroh oder Laub belegt und mit einem Mantel von Erde beworfen, in welchem man ein Luftloch läßt, durch welches die Ausdünstung der Früchte abziehen kann. Dieses Bedecken ist um so nöthiger, als der geringste Frost den Bataten, und Yams schadet. Auch vor Mäusen muß man sie sicher stellen, weil diese außerordentlich lüstern darnach sind. — Von Maizen wird bis jetzt nur eine Sorte, der kleinährige Sommermaizen gebaut. Roggen kommt sehr gut fort; er wird im Herbste gesäet und zwar nur dünn, weil die Stämme sich sehr ausbreiten und oft 30 Halme treiben. Er wird im Mai geerndtet und trägt 20 bis 30 Bushels vom Acre. Das Land kann, wenn es sofort nach der Erndte wieder umgepflügt wird, noch im nämlichen Sommer zum Mais- oder Baumwollenbau benutzt werden. — An Küchengewächsen ist hinsichtlich der Auswahl noch Mangel, indem die hiesigen Einwohner, meistens Amerikaner, nur das ziehen, was sie zu

essen gewohnt sind, und dieses erstreckt sich bis jetzt nur auf Erbsen, Bohnen, Kürbisse von verschiedenen Sorten, rothe Rüben, Zwiebel, weiße Rüben, Salat und Möhren. Kopfkohl und Kraut findet man selten; die Sonnenhitze macht die Blätter schlaff und verhindert das Schließen derselben. Melonen wachsen in großer Menge; sie sind von außerordentlicher Größe und vorzüglich gutem Geschmack, namentlich ersetzen die Wassermelonen durch ihren zuckersüßen kühlenden Saft zum Theil das Obst, welches hier noch fehlt; zwar ist mit Obstanlagen der Anfang gemacht worden, doch sind die Obstgärten noch meistens zu jung; mit Pfirschen und Feigen wachsen allenthalben, und in den Gegenden zunächst der Küste gedeihen Citronen, Orangen, Granatäpfel und Ananas. Eine Art Ackerbohne, deren lange schmale Schote oft 18 bis 20 rothe oder weiße Körner enthält, liefert sowohl frisch als getrocknet ein vorzüglich wohlschmeckendes Gericht; sie ist außerordentlich volltragend und wird zwischen dem Mais gepflanzt. An den Maisstangen schlingen sich auch die Bietsbohnen hinauf, die zweimal, nämlich im Frühlinge und Herbst, tragen; Gurken wachsen ebenfalls sehr gut. Unsre deutschen Erbsen müssen in der Mitte Februar schon gepflanzt werden, indem die später eintretende Hitze ihrem Gedeihen hinderlich ist. Die Vegetation ist bei manchen Gewächsen außerordentlich; Radieschen, Kohl, Rüben und Bohnen gehen oft schon am dritten Tage nach dem Säen oder Legen auf und wachsen schnell heran. Alle europäischen Gemüse- und Obstarten würden hier üppig gedeihen, wenn nur Jemand die Samen mitbrächte. Die Amerikaner denken nicht auf die Anlage solcher Gegenstände, und die hiesigen eingewanderten Deutschen sind in den paar Jahren ihres Hierseyns vollauf mit Einrichtung ihres Ackerfeldes beschäftigt gewesen, und konnten daher bis jetzt nur wenig Zeit und Kosten auf die Anschaffung und Kultur von Obst- und Küchengewächsen verwenden.

Für Viehzucht ist Texas köstlich gelegen, und bietet in seinen Prairies die herrlichsten und reichsten Weiden. Zahlreiche Heerden verwilderter Pferde hausen am Rio Grande, werden von den mexikanischen Einwohnern der Nachbarstaaten in Menge eingefangen und nach der Küste und den Ansiedelungen zum Verkauf gebracht; eine ungebrochene, wild eingefangene Stute wird in Koppeln mit 5—10 Dollars per Stück bezahlt; einzeln oft aber mit 20—25 Dollars. Das texanische Pferd ist klein, ähnelt dem Kosakenpferd, und ist wie dieses fähig, die größten Beschwerden zu ertragen; wenn jung eingefangen ist es leicht zu zähmen, bleibt aber immer etwas lebhafter Natur. Bis jetzt ist wenig zur Veredlung desselben geschehen, doch wird eine geregelte Pferdezucht

bald nothwendig seyn, da die Mustangs oder verwilderten Pferde in der Nähe der Niederlassungen immer mehr verschwinden, und sich in die unbewohnten Gegenden zurückziehen. Esel- und Maulthierzucht war früher die Hauptbeschäftigung der spanisch-mexikanischen Bevölkerung des Landes und des benachbarten Cohahuila; gute Esel werden mit 15—20 Dollars per Stück, Eselinnen mit 2—5 Dollars bezahlt. Die Rindviehzucht ist bereits bedeutend; einzelne Viehzüchter besitzen Heerden von 500—1000 Stück, manche mehrere Tausend, und in der Nähe von Anahuac ein gewisser Taylor Wilde über 5000 Stück, von denen er jährlich gegen tausend Stück nach New-Orleans treibt, und dort mit 12 und 14 Dollars das Stück verkauft. Auch in der Rinderzucht hat die Kultur ihre verbessernde Hand anzulegen, und durch Kreuzung der Rassen wird nach und nach ein vorzüglicher Stapel hier erzielt werden können. Wie die Rinderzucht bedarf auch die der Schweine, besonders in den waldigen Gegenden, eben so wenig der geringsten Mühe und Sorgfalt von Seite der Menschen, denn dieses Thier findet seine Nahrung überall selbst, vermehrt sich außerordentlich und kommt jetzt schon in großen Heerden vor. — Eine Heerde Rinder oder Schweine zu ziehen, sagen die Texaner, kostet weniger, als eine Brut Hühner, die gefüttert werden müssen, während jene ihr Futter selbst finden. Schafzucht ist bis jetzt nur ausnahmsweise versucht worden; das Land ist vortrefflich dazu geeignet, und die angrenzende Provinz Cohahuila exportirt große Quantitäten ordinärer Wolle. Mangel an Kultur dieses Thieres allein ist wohl Ursache, warum die texanische Wolle nicht den Charakter der spanischen und anderer feinen Sorten besitzt. — Die Bienenzucht wird in wenig Jahren eine Menge Wachs und Honig zur Ausfuhr liefern, denn die Biene hat sich überall eingebürgert, und die blühenden Prairies liefern ihr die reichste Nahrung.

Der Kunst- und Gewerbsfleiß hat in Texas noch wenig Fortschritte gemacht, und besteht bis jetzt noch ein fühlbarer Mangel an Gewerbsleuten aller Art, die einer neu sich bildenden Bevölkerung immer beigemischt seyn müssen. Für alle Gewerbe findet sich daher hier ein weites Feld; daß aber solche, die nicht die ersten Bedürfnisse der Menschen befriedigen, hier am nothwendigsten sind, ist unbestreitbar. Zimmerleute, Maurer und Grobschmiede werden daher hier schneller reichen Verdienst finden, als Hutmacher und Schneider, denn die Produkte der letzteren sind Handelsartikel, die aus den Vereinigten Staaten und Europa wohlfeiler eingeführt werden können, als man sie in Texas jetzt fertigen kann, wo die Materialien dazu vor der Hand nur schwer und mit großen

Kultur angeschaffen sind. Der Bäcker wird sich hier in seinem Wirkungskreise befinden, mehr, als der Müller; denn Mehl ist ein Handelsartikel, nicht aber Brod, und vor der Hand sind noch wenig Mühlen in Texas; der Ansiedler müßte denn in einer gelegenen Gegend eine Mühle erbauen wollen, die sehr gut rentiren würde. Auch der Schuhmacher wird in den Städten vor der Hand eine untergeordnete Rolle spielen und sich mehr zum Schuhflicker qualifiziren müssen, dann aber reichlichen Verdienst finden, während ein Goldarbeiter sich der Gefahr aussetzen würde, in einem Lande des Ueberflusses Hunger leiden oder eine andere Beschäftigung wählen zu müssen. — Jeder nach hier auswandernde Handwerker muß vor allem darauf Rücksicht nehmen, ob sein Gewerbe in einem neuen Lande erforderlich ist, denn ist es solcher Art, daß es in Europa nur in Städten von einiger Bedeutung und nicht auf kleinen und entlegenen Dörfern bestehen kann, dann ist in Texas keine oder wenigstens nicht hinlängliche Beschäftigung zu finden, und der Einwanderer muß, was auch das Sicherste ist, zur Landwirthschaft und Viehzucht übergehen. Jeder andere Handwerker aber, dessen Gewerbe auch in Orten von geringer Bevölkerung erfordert wird, kann getrost nach Texas wandern und wird bei Arbeitsamkeit und Fleiß, stets reichen Verdienst finden. — So jung die Städte in Texas auch sind, so viele Beispiele von Vermögenserwerbung europäischer oder amerikanischer Handwerker in wenig Jahren könnten hier aufgeführt werden, die in Europa kaum Glauben finden würden, besonders von solchen, die einiges Kapital mitbrachten, sich sogleich Grundbesitz erwerben konnten, dessen Werth täglich zunimmt, und ihrem Gewerbe Ausdehnung zu geben im Stande waren. Doch auch der Vermögenslose wird bei Industrie und Sparsamkeit hier diesen Standpunkt erringen können, nur hängt der Erfolg hier lediglich von seinem eigenen klugen Betragen ab. Für Faule und Arbeitsscheue ist aber Texas kein Land, sie werden dort noch elender daran seyn, als im Vaterlande, und gerade sie sind es, die Texas in Deutschland so in Verruf gebracht, und das raschere Wirken des Texas-Vereins so schmählig gehindert haben, da ihren einzelnen Berichten leider in der Heimath mehr Glauben geschenkt wird, als den Briefen der Tausende, welche in Texas ihr gutes Fortkommen gefunden. Für amerikanische Gewerbe höherer Art, Gerbereien, Leimsiedereien, Mühlen aller Art, Branntwein-, Kalk- und Ziegelbrennereien, Sägemühlen und Pottaschsiedereien, wird das Feld in Texas täglich ausgedehnter, je mehr die Bevölkerung zunimmt; Unternehmer solcher müssen jedoch ein angemessenes Kapital besitzen, um die Anlage bestreiten zu können. Grund und Boden kann jeder leicht auf langen Kre-

bit kaufen, und zwar um Spottpreise, 1—1½ Dollars per Acre; dafür aber kommt die Anlage ihrer Werke ihnen hier bedeutend höher zu stehen als in Europa, es sei denn, sie wären im Stande, alles selbst zu schaffen, aber was nur immer möglich von auswärts mit hierher zu bringen. — Der Handel, obgleich ebenfalls noch in der Kindheit, ist bereits dennoch so bedeutend, daß er jede Anstrengsamkeit der Individuen sowohl, als der Regierungen verdient. Galveston ist der Haupthafen des Staats und beschäftigt eine Menge kleiner Schiffe, die beständig von den Häfen der Union, von Havre, Antwerpen, Bremen ꝛc. hier einlaufen; die andern Häfen des Landes, Matagorda, Velasco, Sabine, San Augustine, machen zusammen nicht mehr Geschäfte als Galveston. Die Ausfuhren bestehen allein in Landeserzeugnissen, die Einfuhren in allen möglichen Lebensbedürfnissen, die bis jetzt fast ausschließend von den Vereinigten Staaten befriedigt wurden. Welche Produkte indeß den meisten Gewinn in Texas abwerfen, läßt sich nicht mit Gewißheit bestimmen, da dort eben so wenig als irgendwo Verkäufe erzwungen werden können, und man auch dort, um solche vortheilhaft zu machen, den günstigen Augenblick abwarten muß, weil besonders in Galveston zu gewissen Zeiten Ueberfluß und Mangel in diesem oder jenem Artikel schnell auf einander folgen. Wenn im Winter der Einwanderungsstrom in seiner Fluth ist, tritt oft eine Ueberfüllung des Marktes ein, indem viele Einwanderer ihre kleinen Kapitale häufig in Waaren aller Art mitbringen, und bei ihrer Ankunft sich gezwungen sehen, solche um jeden Preis loszuschlagen. Einwanderer, deren Hauptzweck nicht Handel ist, sollten sich daher sehr vor solchen Handelsversuchen hüten, und thun stets viel besser, ihr Vermögen in baarem Gelde mitzubringen, als in Waaren, ihre eigenen Bedürfnisse, Werkzeuge u. dgl. jedoch immer ausgenommen.

Die Verfassung des Staates Texas ist nach der der Vereinigten Staaten gewählt: alle Macht ist im Volke vereinigt, alle Behörden werden nach dessen Willen eingesetzt, und für die Zukunft hat dasselbe das unverletzliche Recht, die Regierung zu ändern, zu reformiren oder abzuschaffen, wie es den Umständen nach für zweckmäßig gehalten wird. Alle Wahlen sind frei und gleich, und das Volk in seiner Person, seinen Häusern, Papieren und Eigenthum gesichert gegen ungesetzliche Untersuchungen und Verhaftungen. Die legislative Macht ist in einer Generalversammlung vereinigt, die aus einem Staat und einer Repräsentantenkammer besteht, die beide vom Volke abhängig sind. Die richterliche Gewalt ist unabhängig, beruht in einem Haupt- und Obergerichte, und

der Staat ist in fünf richterliche Districte getheilt. Die vollziehende Gewalt ruhte früher in den Händen eines Präsidenten, der alle drei Jahre vom Volke gewählt wurde, der erste war Houston (1835), der zweite Lamar, der dritte wieder Houston, und für 1845—47 war Anson Jones gewählt. Gegenwärtig ruht die Executivgewalt in den Händen eines Gouverneurs, der auf 2 Jahre vom Volke erwählt wird, seine Stelle aber nur 4 Jahre in 6 Jahren bekleiden kann. Er muß wenigstens 32 Jahre alt seyn, und drei Jahre vor seiner Wahl im Staate gewohnt haben. Der Lieutenant-Gouverneur wird auf die gleiche Weise und Zeit gewählt und muß die gleiche Qualification haben. Er ist ex officio Präsident des Senats, und vertritt im Fall des Todes oder Abwesenheit u. s. w. des Gouverneurs dessen Stelle. Die richterliche Gewalt beruht in einem Obergerichte, in Districtsgerichten und solchen Untergerichtshöfen, als die Legislatur bestimmen wird. Die Richter des Obergerichts werden, mit Zustimmung des Senats, vom Gouverneur ernannt, und bekleiden ihre Aemter 6 Jahre. Die Legislatur besteht aus der Kammer des Senats und dem Hause der Repräsentanten, die Senatoren werden auf 4, die Repräsentanten auf 2 Jahre vom Volke erwählt, und erstere müssen 32 Jahre alt seyn und 3 Jahre vor der Wahl im Staate gelebt, letztere das 21. Jahr überschritten haben und seit 2 Jahren im Lande seyn. Jeder freie Mann, der das 21. Lebensjahr zurückgelegt hat, ein Bürger der Ver. St., oder zur Zeit, als Texas noch nicht zur Union gehörte, oder als seine jetzige Constitution vom Vereinigten Staaten-Congresse gutgeheißen wurde, ein Bürger von Texas war, ein Jahr lang vor der Wahl im Staate und die letzten 6 Monate im Canton gewohnt hat, in welchem er sein Wahlrecht ausüben will, ist stimmberechtigt mit Ausnahme von Land- und Seesoldaten und Marinematrosen, dann steuerfreier Indianer, Neger und Nachkommen von Negern. — Durch Mehrheit der persönlichen Abstimmung sämmtlicher Einwohner von Texas, die am 10. Juli 1845 Statt fand, schloß sich der Staat den Vereinigten Staaten an, und sicherte von diesem Tag an seine politische Existenz für die Zukunft. Seine Beziehungen zum Auslande sind nun gleich denen der Vereinigten Staaten; im Innern hat es seine selbstständige Regierung und Einrichtungen, und sechs Monate Aufenthalt daselbst bedingen das Bürgerrecht. Die Abgaben sind billig. Jeder Einwanderer hat beim Eintritt in's Land 1 Dollar zu entrichten, jeder weiße Mann zwischen 21—45 Jahren zahlt jährlich einen Dollar Kopfsteuer; jeder Neger unter 15 Jahren zahlt jährlich 1 Doll., zwischen 15 und 50 Jahren 3 Doll., und über 50 Jahren 2 Doll. Das Grundeigenthum wird durch eine Kommis-

sion abgeschätzt, von den übrigens kein Land unter 1 D. veräußert werden darf, und der Besitzer zahlt alsdann, wenn er in Texas lebt, ½, wenn er außerhalb Texas lebt, 1 Prozent, aber von jedem Acre 4 Pfennige oder 1½ Kreuzer Steuer. Gewerbe sind frei von Abgaben; Großhändler bezahlen 100 Doll. für den Erlaubnißschein und ¼ Kleinhändler 100 Doll. und ½ Prozent von der Summe der verkauften Waaren; Schenkwirthe zahlen 250 D. für den Erlaubnißschein, Gastwirthe und Restaurateurs, die keine geistigen Getränke führen, nur 50 Doll. Von allem Gelde, das auf Zinsen ausgeliehen wird, ½ Proc. der ausgeliehenen Summe; für jedes Kutsch- oder Reitpferd, die zum Vergnügen gehalten werden, zahlt man 1 D. für den Erlaubnißschein; für jeden Luxuswagen (Kutsche) per Rad 1 Doll., und für jedes Stück Rindvieh über 20, per Kopf 10 Cents. Der gesetzliche Zinsfuß beträgt jährlich 8 Procent, in Privatgeschäften werden aber bis zu 12 Procent gegeben, und erst, was über diesen Zinsfuß hinausgeht, wird als Wucher betrachtet. — Eine sichere Einnahmsquelle besitzt Texas übrigens noch in seinen Ländereien, die vom Land-Kommissariat der Regierung, wie wohl zu hoch, auf 203,520,000 Acres angegeben werden, in der That aber nur, nach meiner Berechnung, 164,784,000 Acres betragen. Hiervon sind bereits als in Privathände übergegangen anzunehmen: 67,405,000 Acres, von denen 31,423,000 Acres angewiesen und beurkundet, 35,982,000 aber noch, als rückständige Forderung an die Regierung anzuweisen und zu beurkunden sind, was von den Besitzern der verschiedenen Landscripts, unter Nachzahlung der Landtaxe und der Vermessungsgebühr, bis Schluß 1848 eingehalt werden muß. Es bleiben demnach 136,115,000 Acres nach den Berichten des Land-Kommissariats, oder nach meiner Berechnung 97,360,000 Acres, als übriges Land- und National-Eigenthum zur freien Disposition der Regierung.

Vor Beginn des Freiheitskampfes der Kolonisten war das Land in drei große politische Jurisdictionen, in Nacogdoches und San Antonio de Bexar geschieden. Diese drei Jurisdictionen, die sämmtlich von S. nach N. eine Länge von 300, und von O. nach W. eine mittlere Breite von 125 bis 175 Meilen hatten, und der nordwestliche Theil des Landes, waren in 16 Kolonisirungsbezirke (Districts) an einzelne Unternehmer (Empresarios) ausgegeben, und in einem Theile lag das Departement Bexar, der Sitz des Militär-Gouvernements. — Mit dem Jahre 1840 liefen die Kontrakte sämmtlicher Empresarios, unbeschadet der durch Gesetz bis Schluß 1848 gesicherten Grundbesitzhaber, an Texas, und nur außer den offen liegenden Ländereien der Rio Grande und Texas-, und der Colorado- und Red River Land-Kompagnie, wurden zum Besten deutscher und französischer Ansiedler nur zwei neue Grants im We-

[illegible] Fischer's Braut, welchen der deutsche Schutzverein übernommen, und Texas's Stern, der auf seinem [illegible] deutsche Ansiedler herauf ist, aufrecht stehen und bis 1845 [illegible] bleiben. Das Land, so weit es 1840 in Kolonien ausgetheilt war, wurde nun mit Berücksichtigung seiner geschützten Rechtslage in folgende 42 Kantone geschieden: 1. Austin, mit San Felipe de Austin, als Hauptort. — 2. Bastrop, mit den Städten City Austin, Bastrop, und Colorado. — 3. Bexar, mit San Antonio de Bexar und Castroville und der Insel Matagorda. — 4. Brazoria, mit Brazoria, Columbia, Marion, Brazoria, Monticello, Bolivar, Montgomery, Lynchburg und Quintana. — 5. Colorado mit Columbus. — 6. Fannin mit Austin's Landing-House. — 7. Fayette, mit Lagrange und Rutersville. — 8. Fort Bend, mit Richmond. — 9. Galveston, mit der Hauptstadt Galveston, und den Städten St. Louis, Bolivar, Virginia, Austinia, San Luis und Anahuac. — 10. Gonzales, mit Gonzales und Segana. — 11. Harrisburgh mit Houston, Harrisburgh, Hamilton, New-Washington, Lynchburg und Buffalo. — 12. Harrison, bis jetzt noch ohne Stadtanlage. — 13. Houston, mit Crockett, Pilgrim und Fort Houston. — 14. Jackson, mit Texana und Vasquez. — 15. Jasper, mit Jasper, Jasonia, Bell-Fort, Bolivar, Galena und Paterson. — 16. Jefferson, mit Beaumont, Aurora, Sabine-City und Jefferson. — 17. Liberty, mit Liberty, Franklin, Swartwout und Evans. — 18. Matagorda, mit Matagorda, Austin, Port-Bolivar und Live Oaken. — 19. Milam, mit Nashville, Milam und Evangelina. — 20. Montgomery, mit Montgomery, Carolina und Cincinnati. — 21. Nacogdoches, mit Nacogdoches. — 22. Red River, mit Clarksville, Pecan-Point und Jonesboro. — 23. Refugio, mit Refugio, Copano, Aranjuez, Lamar und Calhoun. — 24. Robertson, mit Franklin und Porter's-Fort. — 25. Sabine, mit Sabine und Milam. 26. San Augustine, mit S. Augustine. — 27. San Patricio, mit San Patricio und Grayson. — 28. Shelby, mit Shelbyville. — 29. Victoria, mit Victoria, Goliad und Lynnville, und 30. Washington, mit dem gleichnamigen Hauptort. — Seit jener Zeit wurden noch errichtet: 31. Bowie. — 32. Burnett. — 33. Goliad. — 34. Henderson. — 35. Lamar. — 36. Seward. — 37. Navasota. — 38. Panola. — 39. Rusk. — 40. Spring-Creek. — 41. Travis und 42. Ward. — Das Land des deutschen Schutzvereins, sonst Fischers Braut, jetzt — 43. Comal, liegt westlich der Kantons und hat bis jetzt nur eine Stadtanlage, Neu-Braunfels. — Die Grantsverwilligungen sind hier für Ansiedler um so nöthiger zu wissen, als alle früheren Landverwilligungen auf Grund der Abschlüsse der Empresarios verbrieft wurden und werden mit die Angabe der verschiedenen Kolonien stets die Kantone mit angeben, welche dieselben gegenwärtig bilden.

In der früheren Institution der Nacogdoches waren folgende 5 Kolonialverwilligungen: Zavala's Kolonie, im Osten des Staats, an Sabine und Neches, 150 Meilen lang und von O. nach W. 60 Meilen breit;

jetzt Austin, Jefferson und ein Theil der Counties Travis, — Westlich eine Behlein'sche Kolonie, nördlich von der vorigen, zu beiden Seiten des unteren Trinidad und mittleren Neches, 160 M. lang und 40 M. breit; jetzt Liberty, Houston und ein Theil von Harrisburg und Nacogdoches. — Burnet'sche Kolonie, im N. der vorigen und westlich von Zavalla; 60 M. von W. nach O. und 50 M. von S. nach N.; jetzt Robertson, Houston und Nacogdoches. — Fellsola's Kolonie, im N. von Zavalla und Burnet's, 90 M. lang 60 M. breit; jetzt Robertson und Houston. — Milam's Kolonie, nördlich von Zavalla 100 M. von SO. nach NW. lang und 60 M. breit; jetzt Theil von Nacogdoches, Sabine, Shelby, San Augustin, Harrison, Red River und Fannin, und westlich von letzterer befindet sich John Cameron's Grant, mit jetzt zweifelhaften Gränzen, deren Bestätigung erst nachgesucht werden muß.

Die Jurisdiction von Bexar enthielt folgende drei Kolonie-Ansiedlungen: Austin's erste Kolonie, zwischen Rhodes Grant und dem Rio Colorado, 160 Meilen lang und 120 M. breit; jetzt Colorado, Washington, Montgomery, Walker, Austin, Fort Bend, Brazoria, Matagorda, Colorado, Fayette, Bonham und Jackson. — Austin's zweite Kolonie, nothwendig von der vorigen, 60 M. lang und eben so breit; jetzt Theil von Austin und Milam. — Austins und Williams Kolonie, auch Robertson's Kolonie genannt, im N. der beiden vorigen, zwischen Fellsola und Burnett's im O. und Bexar im W.; 160 Meilen lang und 140 Meilen breit; jetzt Austin, Milam und Robertson.

In der Jurisdiction Bexar waren, außer dem Departement Bexar, folgende 5 Kolonien: De Witts Kolonie, zwischen Austins ersten Kolonie und Bexar, 160 M. lang und 40 M. breit; jetzt Gonzales. — De Leons Kolonie, zwischen der Matagorda- und Espiritu-Santo-Bay; 60 M. lang und 25 M. breit; jetzt Victoria. — Powens Kolonie, südlich von der vorigen, zwischen der Espiritu Santo- und Corpus Christi-Bay, 35 Meilen lang und 25 Meilen breit; jetzt Refugio. — Mac Mahn und Mac Glone's Kolonie, nothwendig von der vorigen und an Gränze von Bexar, längs dem Meere; 220 Meilen nach NW. lang und 60 Meilen breit; jetzt Theil von San Patricio und Bexar. — Williams zweite Kolonie, auch Beal's Grant, im Süden von Austins zweiter Kolonie, zwischen dem Colorado und Guadalupe, später von Sers und Ogerton übernommen, jetzt Theil von Bastrop. — Beale's und Grants Grant, zu welchem später noch Woodbury und Co's Grant kam, wurde von der Rio Grande- und Nueces-Compagnie übernommen, und Cameron's zweite Kolonie ging in den Besitz der Nashville- und der Colorado- und Red River-Kompagnie über, durch unwillige Räumereien in den 36 Millionen Acres nachträglicher Forderungen in die Regierung entfallen sind. — Neuester Zeit, am 20. September 1842, wurde an Henry Fischer und Consorten ein neuer Grant verliehen, bei mittlerweile durch Vertrag an den Verein zum Schutze deutscher Einwanderer und von diesem durch Vertrag an die deutsche Kolonisations-Gesellschaft

übergegangen ist, und Castro's Grant wurde eben so wie jener von der Regierung verlängert, und die Rechte und Ansprüche der Ansiedler auf diesen Ländereien von Seiten der Regierung gesichert, auch für den Fall, daß die Empressario's oder Grantee's ihren Verpflichtungen nicht nachkommen sollten! — Die im Norden des Red-Rivers gelegenen Verwilligungen Dominiquez Grant, Padilla und Chambers Grant, Wilson und Exeters Grant, und Beale's und Raynellas Grant, von denen gegenwärtig Grundbriefe in Deutschland zum Verkauf ausgeboten werden, bedürfen sämmtlich noch der Bestätigung der Regierung, und jeder Auswanderer sollte sich vor deren Ankaufe hüten, da erstens der geforderte Preis von 1½ Dollar per Acre eine mehr als unverschämte, betrügerische Forderung ist, zweitens aber einzelne Ansiedelungslustige das Land, das von den wilden Horden der Tower-asch, Kioways und Pawnee-Pints bewohnt ist, nicht in Besitz nehmen können, ohne Leben und Eigenthum zu wagen.

Die Städte wachsen in Texas wie Pilze aus der Erde, und sind, wie Alles in Amerika, ein Gegenstand der Spekulation; bei den oben, bei Anführung der Kantons genannten, muß man übrigens nicht den europäischen Begriff des Wortes „Stadt" in Anwendung bringen wollen; es sind bis jetzt nur Punkte, deren geographische Lage der Art ist, daß sie einst den Centralpunkt einer gewissen Gegend bilden müssen, sowie das benachbarte Land seine Bevölkerung mehrt. Viele der oben angegebenen Städte gleichen bis jetzt kaum kleinen deutschen Weilern, und manche darunter zählen gegenwärtig kaum 4—6 Häuser. Der Grundbesitzer eines solchen Punktes in Texas baut sich zuerst darauf an, legt dann den passendsten Theil in Bauplätze aus, und sucht dieselben zu verkaufen. Je richtiger die Lage der neuen Stadt gewählt ist, desto schneller entsteht die Wirklichkeit, und Texas, so jung es auch als Staat ist, zeigt bereits die außerordentlichsten Beispiele davon vor. Das League- und Labor-Land, eines 4,606 Acres, auf welchem die Stadt Galveston angelegt ist, wurde 1835 von der Regierung für 50,000 Dollars verkauft und vom Käufer einer Kompagnie für 150,000 abgetreten, welche jetzt schon bereits für 200,000 Doll. davon verkauft hat, und noch mehr denn ein Drittel selbst besitzt.

Die bedeutendsten Städte von Texas sind bis jetzt: Austin, die Hauptstadt des Staats, am linken Ufer des Colorado, 200 M. von der Mündung des Flusses und 255 M. nordwestlich von Galveston, auf einer 30—40' über dem Flusse liegenden Ebene. Das Kapitol, von welchem aus man eine Aussicht auf das benachbarte Land genießt, liegt auf einem Hügel, auf einem andern, 300 Yards entfernten, das Haus des Gouverneurs. Austin enthält bis jetzt 2 Kirchen, gegen 250 Häuser und 2000 Einw. — Galveston, das Handels-Emporium des Staats, auf der Ostseite der gleichnamigen Insel, 215 M. von Austin und 350 M. vom Südwest-Paß des Mississippi, ist erst 1837 angelegt, und zählt bereits 50—60 Handlungshäuser, 3 Baumwollenpressen, 2 Akademien, 1 Universität, 5 Kirchen, 1 Zollamt und 7000 Einw. Der Hafen ist der beste der ganzen Küste von Texas, und hat auf der Barre bei niederm

Wasser 12 Fuß Tiefe. Zwei Dampfboote gehen regelmäßig wöchentlich zwischen hier und New-Orleans, eine tägliche Dampfbootlinie nach Houston, und reguläre Boote laufen nach dem Brazos, Trinidy und Sabinefluß. — Houston, am Buffalo Bayou, 180 M. von Austin und 95 von Galveston, ein bedeutender Baumwollenmarkt, mit 1 Rathhaus, 4 Kirchen, mehreren ansehnlichen Manufakturanlagen und 4400 Einw. Die Umgebung ist eine reiche Prairie, die zur Regenzeit oft unpassirbar ist. Dampfboote gehen von hier nach Galveston, Posten regelmäßig nach Washington. — Washington, am rechten Ufer des Brazos, am Schluß der Dampfboot-Navigation, 133 M. von Austin, mit 2 Kirchen, 1 Akademie und etwa 600 Einw. — Matagorda, 198 M. südöstl. von Austin, auf einer Ebene im Norden der Matagorda-Bay, am rechten Ufer des Colorado, 35 M. vom Caballo-Paß, mit 1 Rathhaus, 1 Zollamt, 1 Handelskammer, 2 Kirchen, 1 Akademie und ungefähr 1200 Einw.; — Dampfboote gehen von hier nach Galveston und New-Orleans. — Brazoria, am rechten Ufer des Brazos, 80 M. vom Golf und 60 M. von Galveston, mit 1 Rathhaus und ungefähr 600 Einw. — San Felipe de Austin, am rechten Ufer des Brazos, 120 M. von Austin; in der Revolution niedergebrannt, ist die Stadt neu aufgebaut worden, besteht aber aus noch wenigen Häusern. — San Augustine, am Aquish-Bayou, einem Arm des Neches, 360 M. nordöstlich von Austin und 27 M. von Saine's Ferry am Sabine, liegt ungemein gesund, auf hohem rollenden Land und ist eine der schönsten Städte von Texas. Die Universität von St. Augustine wurde hier 1837 gegründet, und außer derselben besteht hier das Wesleyan-College. — Nacogdoches, 250 M. von Austin und 60 westlich vom Sabinefluß, an den Quellwässern mehrerer kleinen Ströme, die nach einem Laufe von 6 M. in den Angelina münden; eine der ältesten Städte des Landes und früher ein spanischer Militärposten, mit 1 Rathhaus, 1 katholischen Kirche, 10 Kaufläden, 1 College und 1200 Einw. — Nutersville, 78 M. von Austin und 5 vom Colorado-Fluß, in einer malerischen Gegend, mit 1 College und 400 Einw. — San Antonio de Bexar, 90 M. von Austin, an beiden Seiten des San Antonio, eine der ältesten Städte Nord-Amerika's, mit steinernen Häusern, mit flachen Dächern; vor der Revolution mit 8000, gegenwärtig nur mit etwa 1500 E., wächst aber rasch wieder hervor, da es jetzt der Stapelplatz für den Zwischenhandel mit Mexiko ist. Unfern der Stadt sind die Ruinen der Veste Alamo, die Thermopylen von Texas. — Corpus Christi, an der Bay gleichen Namens, 250 M. südl. von Austin, ist ein kleines, unbedeutendes Städtchen. Dampfboote gehen von hier nach Galveston und New-Orleans. — Bastrop, am linken Ufer des Colorado, wo die große San Antonio Straße den Fluß kreuzt, und von fruchtbarem Prairielande umgeben, mit 1 Rathhaus, mehreren Kaufläden und 600 Einw. — Indianola, früher Indianpoint genannt an der Matagorda-Bay, Hafenplatz des Vereins zum Schutze deutscher Einwanderer in Texas, mit etwa 1000 Einw., hat einen guten, für 12 Fuß tiefgehende Schiffe zugänglichen Hafen und wird als Landungsplatz für die den Westen von Texas

aufnehmen Einwanderer immer mehr benutzt werden. — Neu Braun
deutsche, schnell aufblühende Stadt mit etwa 3000 Einw., hat eine reiz
Lage und unter seinen Bewohnern, die Ackerbau, Viehzucht, Gewerbe und H
bei treiben, viele gebildete. — Friedrichsburg, im Kanton Gillespie, 1
von den Deutschen bewohnt, hat 2 Kirchen, eine Menge Kaufläden und Sch
saden, Handwerker verschiedener Art und ungefähr 1200 Einw. 2 M. da
auf dem Wege nach San Antonio und Neu-Braunfels, liegt das schö
gelegene und bedeutend große Fort Martin Scott.

Die letzten drei Städte liegen in dem Gebiete des Ver
zum Schutze deutscher Auswanderer in Texas. Im Jahre 18
nämlich bildete sich in Deutschland ein Verein, welcher die unb
gewissermaßen bewußtlose Auswanderung in eine geregelte,
Bewußtsein unternommene Colonisation verwandeln wollte.
Feld seines Wirkens wählte er Texas. — Der Herzog v
Nassau bestätigte den 3. Mai 1844 die am 25. März
worfenen Statuten und das eingereichte Gesuch des Grafen Ca
von Castell zu Mainz, um Genehmigung der Bildung
ner Gesellschaft, welche den Zweck hat, den in den Freist
Texas einwandernden Deutschen Hülfe und Schutz zu gew
ren, und übernahm das Protektorat. Fürst Leiningen wu
zum Präsidenten, Carl Graf von Castell zum Vicepräsid
ten; zu Comité-Mitgliedern: Fürst Leiningen, Graf Ca
stian Neu-Leiningen-Westerburg und Graf Castell;
Ersatzmänner die Grafen Friedrich und Victor Alt-Leini
gen-Westerburg ernannt, und als Geschäftsdirektor Graf C
stell bestätigt, welch letzterer auch am 24. Juni 1844 zu Fr
furt am Main mit Henry Francis Fischer die Abtretung
thm und Burkard Miller am 4. September 1843 vom P
sidenten der Republik Texas, Samuel Houston, vermittelten
vereins abschloß. — Außer den genannten Beamten des Ver
zählte derselbe unter seinen Mitgliedern: den Herzog von C
ningen, Herzog von Coburg-Gotha, Prinz Friedrich
Preußen, Landgraf von Hessen-Homburg, Fürst von Schw
burg-Rudolstadt, Prinz Moritz von Nassau, Fürst zu W
wied, Fürst zu Solms-Braunfels, Fürst zu Colloredo
Mansfeld, Fürst zu Schönburg-Waldenburg, Prinz Ale
bergzum Solms-Braunfels, Prinz Carl zu Solms-Br
fels, Graf Neu-Leiningen-Westerburg, Graf Ysenb
Meerholz, Graf Hatzfeld, Graf Knyphausen, Graf
nesse, Graf Lillenberg und Graf Colloredo-Mans

Unterm 9. April 1844 erließ der leitende Ausschuß des
eins, der unter dem Namen „der Mainzer oder der Adelsv
bekannt ist, sein Programm, und veröffentlichte später, in ein

genen Broschüre, seine Aktenstücke, gegen welche der Verfasser dieses Handbuchs, unbekannt mit den geistigen Mitteln des Vereins, die ihm, dem Programm nach, mehr theoretisch als praktisch zur Ausführung eines solchen Unternehmens schienen, sich offen aussprach, während viele Andere mit ungerechter Bitterkeit über den Verein herfielen, und denselben lieblos beurtheilten. Der Verfasser, zu sehr Amerikaner, als daß ihn die Namen Hochgestellter an der Spitze eines solchen Vereins hätten blenden, oder daß er dieselben bei Auswanderungs- und Ansiedlungs-Unternehmungen als Autoritäten hätte anerkennen können, fühlte wohl, daß der Wille des Vereins gut sei, wenn auch seine Hoffnungen und Erwartungen hinsichtlich des Nutzens, den die „Kolonial-Niederlassung" einst für Deutschland haben könnte, nicht verwirklicht werden würden. Selbst früher bei einer der ersten Kolonisationen in Texas thätig, wo er von einem der Empressarios die Ansiedelung von 50 Familien übernommen, kannte er mehr als hinlänglich den Werth des dortigen Landes, und gestand es aufrichtig, daß, wenn ihm als Einzelnen, eine Gesellschaft, oder ein ähnlicher Verein in den Vereinigten Staaten gegen Einzahlung von 300 Gulden, wie sie der Verein verlangte, 40 Acres, oder wenn er mit Familie auswanderte, gegen Einzahlung von 600 Gulden 80 Acres Land und freie Ueberfahrt von Bremen bis zum Ansiedlungsplatz verwilligen wollte, er sicher die 160 und 320 Acres des Texas-Vereins im Stiche lassen, und die Anerbietungen des letzteren Vereins annehmen würde.

Am 24. Februar 1845 veröffentlichte die Central-Verwaltung des Vereines zu Mainz eine kurze Mittheilung, um alle gegen sie ausgestreuten falsche Gerüchte mit einemmale zu widerlegen. Aus derselben ist am deutlichsten ersichtlich, daß der Will, und das Streben des Vereines gut waren, das Programm aber nur, wie wir vermuthet, von Theoretikern entworfen wurde. Jetzt, nachdem bei der practischen Ausführung des Unternehmens sich Manches anders herausstellte, wurde die Sprache bestimmter, klarer, und mit um so größerer Partheilosigkeit konnte der Herausgeber, dem es nur um das Wohl der Auswanderer und deren Zukunft zu thun ist, das Programm des Mainzer-Vereins in seinem Handbuche veröffentlichen, ohne jedoch von seinem Ausspruch oben, irgend etwas zurückzunehmen! — Spottweise hat man ihn in Schriften den „Apostel der Auswanderung" genannt, ja sogar veraltete Gesetze gegen ihn deßhalb in Anwendung bringen wollen, was ihn indeß nie hindern wird, frei und offen seine Ansicht und Meinung über

die Sache selbst auszusprechen, deren Erforschung er mehr als fünf und zwanzig Jahre seines Lebens gewidmet hat.

Ueber seine eigene Thätigkeit erließ das Directorium des Vereins am 7. Febr. 1846 zu Wiesbaden folgenden Bericht:

„Als der Verein zum Schutze deutscher Einwanderer in Texas im Jahr 1844 sein Programm erließ, so bezeichnete er seinen Zweck mit folgenden Worten:

„Ein Verein hat sich gebildet, dessen Zweck es ist, die „deutsche Auswanderung so viel als möglich nach einem „einzigen günstig gelegenen Punkte hinzuleiten, die Aus„wanderer auf der weiten Reise und in der neuen Hei„math zu unterstützen und nach Kräften dafür zu wirken, „daß ihnen jenseits des Meeres eine neue Heimath gesi„chert werde."

Es hat ihn hierbei die Idee geleitet, daß dieser Zweck nur dann erreicht werden könne, wenn sein Wirken die als moralische Person betrachtete Gesammtheit der Auswanderer vor jenen Eventualitäten zu wahren im Stande sey, welche bei dem vereinzelten Auswanderer so schwer auf der Entwickelung selbstständiger Thätigkeit lasten, und denen so viele unserer deutschen Landsleute zum Opfer gefallen sind. Vor allem war es der politische und sociale Zustand, das Klima, der Boden und die Zukunft des zu wählenden Landes, welche als Grundbedingung eines günstigen Erfolges erkannt wurden.

In dem kurzen Zeitraum von zwei Jahren haben Erzeugnisse und Thatsachen die Combinationen und Berichte gerechtfertigt, welche den Verein bestimmten, das in allen oben berührten Beziehungen so vielfach angefeindete Texas zu wählen.

Texas ist seitdem ein Glied des größten und gesichertsten Staatenbundes von Amerika geworden, und schreitet auf dieser mächtigen Basis einer gleichen socialen Entwickelung entgegen. Das von der Natur so reich begabte Land hat in seinen weiten Gebieten ein Klima, welches für die Gesundheit des mäßigen und fleißigen Arbeiters eben so günstig, als der jeden Anbaues fähige Boden reichlich lohnend ist. Es ist dieses nicht mehr Hypothese, sondern auf Erfahrung gegründete Thatsache, die in ihren Resultaten selbst die auf gediegene Berichte gestützten Erwartungen des Vereins übertroffen hat. Auch die Zukunft des Landes ist gesichert und Unternehmungen sind in diesem Augenblicke von andern Seiten her im Werke, deren Großartigkeit für das Vertrauen spricht, welches fremde Völker ihr schenken.

Die neue Colonisation des Vereins, der erste Theil seiner

Aufgabe, richtige Wahl des Landes, so ist daher gelöst, die Basis seines Wirkens verbürgt.

Ob und wie weit es ihm gelungen, auch den zweiten, den materiellen Theil der sich selbst gestellten Aufgabe zu lösen, ob es ihm gelungen, einen Theil der sonst spurlos in der Fremde verschwundenen Kräfte des Vaterlandes geschützt nach günstigen Punkten zu dirigiren, darüber kann nur der Stand des Unternehmens, das bis jetzt erzielte Resultat entscheiden.

Im ersten Jahre (1844) hatten sich 150, im zweiten (1845) 2000 Familien der Leitung des Vereins anvertraut. Die Einwanderer des ersten Jahres bilden den Kern in einer Stadt Neubraunfels, die bereits über 300 Häuser zählt, und auf einer Stufe solch regen Verkehrs steht, daß die in dergleichen wohlbewanderten Amerikaner einstimmig eine große Zukunft prophezeihen. Der Werth der Bauplätze und Handarbeit ist in dem so rasch erblühten Orte auf eine Art gestiegen, die in Amerika als sichere Bürgschaft künftigen Gedeihens angesehen wird. Tausend Familien der Einwanderer des verflossenen Jahres sind in diesem Augenblick beschäftigt, eine zweite Stadt, Friedrichsburg, an den Ufern des Niedernales zu gründen, eines Nebenflusses des Colorado, in einer Gegend, die reich an Wald und Wiesen, an Schönheit und Fruchtbarkeit nichts zu wünschen übrig läßt, in klimatischer Beziehung aber ausgezeichnet zu nennen ist. Die andern werden in entsprechender Entfernung eine ähnliche Niederlassung bilden, wozu nach den letzten Berichten bereits alles vorbereitet ist. Die Vorrathshäuser des Vereines enthalten die nöthigen Waaren, Ackergeräth und Arzneien, sowie den nöthigen Bedarf an Lebensmitteln bis zur nächsten Ernte; eine Mahl- und Sägemühle werden oder sind in diesem Augenblicke schon errichtet, Religion und Sanität durch des Vereines Angestellte vertreten, die Kommunikation mit der Stammkolonie und der Meeresküste hergestellt.

Truppen der vereinten Staaten durchstreifen und schützen die Grenzen des den neuen Einwanderern angepriesenen Landes, während die Ansiedler, im Besitz von 600 Doppelbüchsen, jeden Angriff marodirender Indianerstämme zurückzuweisen im Stande sind, wenn ein solcher wider Erwarten und wider die von einheimischen Ansiedlern gemachten Erfahrungen auf eine so intensivkräftige und geschlossene Niederlassung erfolgen sollte. Der Verein glaubt nichts versäumt zu haben, was durch Lokalverhältnisse bedingt zum Schutz und Gedeihen einer fleißigen ackerbautreibenden Bevölkerung beitragen und durch anerkennungswerthe Hingebung und Thätigkeit seiner Repräsentanten geleistet werden konnte. Ein Chaos von Hindernissen war zu überwinden, deren einige anfangs wesentliche

Modifikationen im ursprünglich ausgesprochenen Plane der Ausführung kategorisch bedingten, während eine feindselige Presse die materiellen, ja selbst moralischen Garantien des Vereins zu verdächtigen suchte und mit argwöhnischen Blicken dem Gange des Unternehmens folgt.

Aber gerade hierdurch sieht der Verein einen Theil seiner Mission erfüllt, denn es bleibt ein unläugbares Faktum, daß von den 56,000 Auswanderern, die nach offiziellen Daten im Jahre 1845 nach Amerika zogen, es einzig und allein nur die unter dem Schutze des Vereines ausgewanderten 5000 sind, deren Interessen im Mutterlande, wie jenseits des Meeres, in vielleicht wohlmeinender, aber oft ungerechter, maßloser Weise durch die Presse vertreten worden, während 50,000 in den weiten Strecken Nordamerika's vereinzelt und zerstreut sich verlieren, ohne daß auch nur eine Stimme sich erhebt und fragt, was aus ihnen geworden.

Weit entfernt, dem Menschenwerk den Stempel der Vollkommenheit und Unfehlbarkeit aufdrücken zu wollen, erklärt der Verein, daß er unbeirrt auf der begonnenen Bahn weiter schreiten, und ein Unternehmen mit allen Kräften fortführen will, welches jedenfalls das höchstmögliche Gedeihen seiner Schützlinge als unerläßliche Bedingung des eigenen Gedeihen zur Basis hat, mögen es auch andere nennen wie sie wollen.

Die Central-Verwaltung wird daher die Bedingungen bekannt machen, unter denen in diesem Jahre die Auswanderer aufgenommen werden können, welche sich dem Schutze des Vereines anvertrauen wollen. Diese aber mögen dabei nicht vergessen, daß der Verein, welcher Niemand zur Auswanderung auffordert, sie nur bei der selbstständigen Entwickelung ihrer Kräfte unterstützen und leiten, nie aber bei der Mannigfaltigkeit der Individuen die Garantie für die Zukunft eines Jeden Einzelnen übernehmen kann und wird. Er muß es vielmehr in ihre eigene Hände legen, die gebotenen Mittel so zu benutzen, um in der neuen selbst geschaffenen Heimath Ersatz zu finden für das aufgegebene Vaterland." —

Mit anerkennungswerther Beharrlichkeit, wenn auch unter tausend Opfern, setzte der Verein seine Ansiedlungsbemühungen bis Anfang des Jahres 1848 fort. In diesem Jahre wollte er sein Eigenthum und seine Rechte einer neuen Gesellschaft übertragen, die unter dem Titel: „Deutsche Kolonisationsgesellschaft für Texas" zu Biebrich auftrat; allein die Uebertragung kam nicht zu Stande. Wie aber die Sachen standen, konnten sie nicht fortbestehen, wenn das Unternehmen nicht ganz zu Grunde gehen sollte. Im Jahre 1851 wurden von dem Ver-

ein neue Mittel herbeigeschafft, ein tüchtiges Comite an die Spitze gestellt und die große Angelegenheit mit Entschiedenheit, Umsicht und Ruhe angegriffen, und es steht mit Recht zu erwarten, daß, wenn die nöthigen Communikationswege, besonders die Eisenbahn von der Küste bis nach Californien gebaut sind, das schöne Ziel, welches der Verein sich gesteckt hat, sein Gebiet in dem alle Elemente für das glückliche Gedeihen einer deutschen Kolonie vereinigt sind, West-Texas zu einer blühenden deutschen Kolonie umzuschaffen, erreicht wird. — Das Comite des Vereins ist nach wie vor in Wiesbaden. Es leitet die Vereinsangelegenheiten ausschließlich, und ertheilt auf portofreie Anfragen unentgeldlich jede Auskunft. Wer also in dem Gebiete des Vereins zum Schutze deutscher Einwanderer in Texas sich ansiedeln will und vorher genaue Auskunft über alles zur Auswanderung dorthin Gehörige zu erhalten wünscht, wendet sich in portofreien Briefen an genanntes Comite, das ihm die beste Belehrung gerne ertheilt. Daß es diese auch ertheilen kann, dafür zeugt die Instruktion für Auswanderer nach Texas, (Wiesbaden 1851), welche dasselbe durch den Druck veröffentlicht und mit guten Karten und Plänen begleitet hat. Dieselbe enthält über Alles, was der Auswanderer nur irgend darin suchen kann, die praktischsten, bündigsten Aufschlüsse und die beherzigenswerthesten Rathschläge und Warnungen. — Der Verein besteht gegenwärtig aus folgenden Mitgliedern: Die Herzöge von Nassau, Meiningen, Coburg, Prinz Friedrich von Preußen, die Fürsten von Schwarzburg-Rudolstadt, Leiningen, Wied, Solms-Braunfels, die Grafen Friedrich, Victor und Christian zu Leiningen-Westerburg, Ysenburg-Meerholz, Hatzfeld, Kuyphausen, Rennesse, Lilienberg, Castell (Erben), Freiherr von Mensebach, Baron Szirmay und L. H. Flersheim.

IV. Südwestliche und westliche Staaten und Gebiete.

23. Der Staat Tennessee.

Der Binnenstaat Tennessee, früher den westlichen Theil Nord-Carolina's bildend, liegt zwischen dem 35° und 36° 30′ n. Br., zwischen 4° 16′ und 18° 14′ w. L.; wird im N. von Kentucky und Virginien, im O. von Nord-Carolina, im S. von Georgia, Alabama und Mississippi, und im Westen von Arkansas und Missouri begrenzt; hat von N. nach S. eine Ausdehnung von 102, von O. nach W. von 420 Meilen, und umfaßt einen Flächenraum

von 40,200 □ Meilen oder 25,728,000 Acres. — Die Gestaltung des Landes ist außerordentlich mannigfaltig; der östliche Theil ist gebirgig, der mittlere hügelig, der westliche fast durchgehends flach. Im östlichen Theile und auf den Gebirgen ist der Boden im Allgemeinen schlecht mit Ausnahme der breiten Thelle zwischen zwei Gebirgszügen und der Thäler, die überall fruchtbar sind, besser ist derselbe im mittleren, und sehr fruchtbar im westlichen Theile. Das Alleghanygebirge durchzieht in verschiedenen Ketten, welche die Namen Stony-, Yellow-, Iron-, Bald- und Unaka-Mountains führen, den östlichen Theil von Tennessee; nach der Mitte zu durchschneiden die Cumberlandgebirge, bei einer Breite von ungefähr 30 Meilen, den Staat. — Das Klima Tennessee's ist im Ganzen genommen vortrefflich; in den Gebirgen die Luft rein und gesund, doch nicht frei von Wechselfiebern; die bösartigen Fieber, die in allen südwestlichen Staaten vorkommen, sind hier weniger bösartig; im mittleren Theil ist das Klima gemäßigt und angenehm; im westlichen der Sommer heiß und der Winter mild, hier herrschen aber bösartige biliöse und Wechselfieber. Im Winter fällt zuweilen Schnee, und selbst der Cumberlandfluß friert zuweilen zu. — Das Land ist trefflich bewässert, und bietet einen Ueberfluß der herrlichsten Quellen. Der Tennessee, der Hauptstrom des Landes, welcher dem Staate seinen Namen gegeben, und aus einer Vereinigung des Clinch, Holston, Nolachucky, French Broad, Tennessee und Tellico entsteht, durchströmt in einem großen nach Süd gerichteten Bogen das Land, und nimmt in selbigen von S. den Hiwassee, Chickamago, Mulberry, Beaver und Sandy, von N. den Flint, Elk, Buffalo und Duck in sich auf. Der Mississippi bildet die westliche Grenze und empfängt aus dem Staate nur unbedeutende Flüsse, von denen der Obion, Forkedeer und Wolf mit Booten befahren werden können. — Die Landwirthschaft ist die Haupterwerbsquelle der Bewohner Tennessee's, und der Ackerbau geht hier mit dem Plantagenbau Hand in Hand; der erstere liefert Waizen, Mais, Roggen, Gerste, Hafer, Flachs und Hanf; der letztere Reis, Taback und Baumwolle; der Mais gewährt im Durchschnitt einen Ertrag von 30—70 Bushels; Baumwolle gewöhnlich 800 Pfund vom Acres. — Der Gartenbau liefert Kartoffeln, süße Batates, Rüben, Möhren, Melonen, Kürbisse und Gurken; Obst gedeiht vortrefflich, namentlich kommt die Pfirsche, die Wallnuß und Marone hier im Ueberfluß vor. Die Wiesen an den Flüssen haben einen üppigen Graswuchs; man hält starke Heerden von Rindvieh, die Jahr aus Jahr ein im Freien bleiben, und noch mehr Schweine, die sich in den Wäldern mästen. Die Pferdezucht ist unbedeutend, und die Schafzucht ebenfalls von keinem Belang.

Die südlichen und östlichen Theile des Landes sind noch größtentheils dichter Wald, und die Waldungen mit mehreren Eichenarten, Hickories und Wallnußbäumen, Cedern, Lerchen, Maulbeerbäumen, Sassafras, Buchen, Zuckerahorn, Kirschbäumen, Persimonen und Papaws gut bestanden. Waldbeeren und wildwachsende edlere Weintrauben sind in allen Theilen des Landes zu finden, und Ginseng, Schlangenwurzel, Ingwer, Angelika, Anis und Hopfen wachsen überall wild. Die Niederungen sind mit dichtem, gegen 20 Fuß hohem Rohre bekleidet, in welchem, namentlich nach dem Mississippi zu, eine Menge von Raubthieren und Rothwild sichern Schutz finden. — Das Mineralreich bietet Eisen, Eisenvitriol, Schiefer, Alaun, Gyps, Kalk, Marmor, Salpeter u. Salz. — Der Kunstfleiß ist bis jetzt von weniger Bedeutung: Eisenwerke, Salpeterhütten, Branntweinbrennereien, Bierlokwerke, Baumwoll- und Hanfspinnereien sind die vorzüglichsten Manufakturen des Landes. Ahornzucker wird in Menge gewonnen. Seit Einführung der Dampfboote hat der Handel Tennessee's ansehnlich zugenommen; doch ist der Hauptmarkt, New-Orleans, immer noch zu weit entfernt. Die Ausfuhren gehen größtentheils über New-Orleans, und nur Ost-Tennessee steht mit Philadelphia, Baltimore und Richmond per Achse, und mit Charlestown durch die Eisenbahn in direkter Verbindung. — Die Bewohner Tennessee's stammen größtentheils aus den beiden Carolina's, doch siedelten in der Folge auch Auswanderer aus andern Gegenden der Union, aus Deutschland, Großbritanien und der Schweiz sich hier an; die Zahl betrug im J. 1850 1,023,118, worunter 249,519 Sklaven. Die zahlreichsten Religionssekten sind: Presbyterianer, Methodisten und Baptisten, nach diesen die Episkopalen, Lutheraner, Quäcker, Christians und Katholiken haben nur einzelne Kirchen; die kirchlichen Gebäude sind im Allgemeinen noch sehr roh und schlecht. Für Schulunterricht ist ziemlich gut gesorgt, in den meisten Ortschaften sind Elementarschulen, in verschiedenen Städten Akademien, und für den höheren Unterricht sind bereits einige Colleges errichtet und ansehnlich mit Ländereien dotirt. Elementarschulen zählt man bereits 989, Akademien 152, und von höheren Lehranstalten: ein College zu Greenville, eins zu Washington, eine Universität zu Nashville, das East-Tennessee-College zu Knoxville, Jackson-College bei Columbia, Cumberland-College zu Lebanon, Franklin-College bei Nashville, und ein theologisches Seminar zu Marysville. — An Inlandsverbesserungen, die hier nur in Eisenbahnen bestehen, findet man bereits dem Betriebe eröffnet: die Legrange- und Memphis-Eisenbahn, von 50 M. Länge; — die Sommerville-Zweigbahn, welche bei Moscow von der Hauptbahn ab, 16 M. nach Som-

[illegible] führt. — Die Hauptbahn-Eisenbahn, welche von Augusta (84½ M.) nach der Grenze von Georgien geht und sich dort mit der Westbahn-Eisenbahn vereinigt, und die Nashville-Northwestern-Eisenbahn, die noch im Bau begriffen ist. — Die Regierungsform des Staats ist rein demokratisch, die gesetzgebende und vollziehende Gewalt getrennt, und die richterliche unabhängig von beiden. Die Gesetzgebungsversammlung besteht aus einem Senate und einer Repräsentantenkammer, deren Mitglieder vom Volke auf 2 Jahre erwählt werden. Die vollziehende Gewalt übt ein Gouverneur aus, der ebenfalls nur auf 2 Jahre gewählt wird. Jeder 21 Jahre alte, weiße Bürger der Ver. St., der im Wahlkreise 6 Monate lang vor der Wahl gewohnt hat, ist stimmberechtigt. Gottesleugner und solche, welche sich duellirt oder im Streit bei einem Duelle beigestanden, sind unfähig, ein Amt zu bekleiden. Der Staat ist in Ost- und West-Tennessee, in 3 Districte gerichtsbezirke und 72 Kantone geschieden und besitzt nur wenig bevölkerte Städte.

Nashville, unter 36° 9' n. Br., Hauptstadt von West-Tennessee, am Cumberland, der da hoch für Schiffe von 40 Tonnen bei ganz Jahr schiffbar ist, in 2 Theile, Westen eine Schiffe von 400 Tonnen zu tragen vermag, mit 1 Staatshaus, 1 Rathhaus, 1 Gefängniß, 1 Marthaus, 12 Kirchen, 1 College, 1 Staats-Besserungshaus, 1 Irrenhaus, 3 Banken und mit 17,000 Einw., welche bedeutenden Handel treiben, unter ihnen mehr als 1000 Deutsche, die auch eine deutsche Gesellschaft gestiftet haben. — Memphis, am östlichen Ufer des Hatchie, unter 35° 50' n. Br., eine regelmäßig angelegte Stadt, mit 5—600 Häusern, 4 Kirchen, 1 College, 2 Banken und 3633 Einw. — Murfreesborough, unter 35° 52' n. Br., frühere Hauptstadt des Staats, am westlichen Arm des Stone, mit dem Staatshaus, 1 Gefängniß, 2 Kirchen, 1 Akademie, 1 Bank, 500 Häusern und 3972 E. — Memphis, auf einem Bluff am Mississippi, unterhalb der Mündung des Wolf, ein bedeutender Stapelplatz für Baumwolle und Baumwollen, von welcher jährlich 120,000 Ballen ausgeschifft werden, mit 6 Kirchen, 1 Akademie, 26 Kaufläden und 10,000 E. Dampfboote gehen täglich von hier nach New-Orleans, St. Louis, Cincinnati ꝛc., und Postwagen, in Verbindung mit Dampfbooten und Eisenbahn-Zug, gehen täglich nach Charleston. — Belmont, 42 M. von Nashville am linken Ufer des Duck, mit 1 Rathhaus, 3 Kirchen, 1 Bank und 2500 Einw., in der Nähe 4 Indian College. — Clarksville, am rechten Ufer des Cumberland, ebenfalls bedeutender Stapelplatz für Tabak und Baumwolle, mit 1 Rathhaus, 3 Kirchen, 1 Akademie, 2 Banken und 2500 Einwohner. — Franklin, am Big Harpeth, 18 Meilen von Nashville, mit 1 Rathhaus, 4 Kirchen, 1 Akademie und 1970 Einwohnern, und dem Franklin College. — Kingston, am rechten Ufer des Tennessee, in reicher, sehr gesunder Gegend, mit 1 Rathhaus, 2 Kirchen, 1 Akademie und 350 Einwohnern. — Lebanon

[illegible] gehen Dampfboote von hier nach Chemnitz 15 M. nördl. von hier ist Wartburg, eine deutsche Niederlassung, mit 1 Kirche, einem Gasthause und einer Mahl- und Schneidemühle. Die Ansiedelung will nicht gedeihen, und wird als Kolonie aufgegeben werden müssen. Das Land ist zu mager, die Wege sind zu schlecht, und die Reise dorthin zu kostspielig und beschwerlich im Verhältniß zu dem, was man findet. Auch aus der Kolonie, welche Herr J. E. Häcker in Chemnitz in deutschen Kanten unter dem Namen [illegible] gründen wollte, wäre ebensowenig geworden wie aus Wartburg. — [illegible], einst die Hauptstadt des Staates, an einem kleinen Arm des Cumberland, mit 1 Rathhaus 4 Kirchen, 2 Akademien und 1840 Einw. — [illegible], 10 M. südl. von Holston River, mit 1 Rathhaus, 3 Kirchen, 2 Akademien und 1200 Einw.; — in der Nähe befindet sich das Washington College. — [illegible], an einem Arm des Holston, 18 M. von Knoxville, mit 600 E., 1 Kirche, 1 Rathhaus und 1 theolog. Seminar. — [illegible], am Richland, mit 1810; — [illegible], am Elk, mit 1701; — [illegible], am Stanton Canyon mit 1005; — [illegible], am Holston, im [illegible] Gartenthale, mit 1906; [illegible], am Kalkbuch, mit 1600 E. —

24. Der Staat Kentucky.

Kentucky, ein Theil des großen Ohiothales, liegt zwischen 38° 30' und 39° 10' n. Br. und zwischen 4° 48' und 12° 20' w. L.; wird im N. von Illinois, Indiana und Ohio, im O. von Virginia, im S. von Virginia und Tennessee, und im W. von Missouri und Illinois begrenzt; hat von N. nach S. eine Ausdehnung von 183, von O. nach W. von 328 Meilen, und umfaßt einen Flächenraum von 40,325 □ Meilen oder 25,808,000 Acres. — Die Gestaltung des Landes ist durchgehends uneben; zum Theil rauh und hügelich. Die höchsten Ketten des Staats sind die sogenannten Cumberland- und Gauley-Berge, im Süd-Osten, wo der Boden zum Anbau untauglich ist. Eine andere, zum Anbau geeignetere Gegend, die aber hügelig und gebrochen ist, zieht sich in einer Breite von 5—20 Meilen am Ohio hin und wird auf ihrer ganzen Länge von Ueberschwemmungen ausgesetzten Bottomlande eingefaßt, das von 1—2 Meilen Breite hat. Der Ueberrest besteht aus sanft anschwellenden Hügeln, mit dazwischen liegenden Thälern, wovon die letztern einen leichten Boden haben. Auf den Hügeln ist das Erdreich besser. Unermeßliche Kalksteinlager erstrecken sich über den größten Theil des Landes, weshalb auch im Sommer häufig Mangel an Wasser eintritt; — bedeutende Ströme, die im Frühjahr 20—30 Fuß Tiefe haben, schwinden im August und September oft zu kleinen Bächen herab, die kaum hinreichend Wasser haben, eine Mühle treiben zu

können. Die Gebirge bilden bedeutende Klüfte und Höhlen, von denen die wichtigste die Mammuth-Höhle am Green River ist; 25 Meilen ist man bereits in ihren unterirdischen Gängen herumgewandert, und noch hat man deren Ende nicht erreicht. — Knochen vorweltlicher Thiere, namentlich des Mammuths, hat man in verschiedenen Theilen des Landes gefunden, die meisten aber am Big Bone Lick, eilf Fuß unter der Oberfläche der Erde. — Kentucky hat bedeutende Ströme: die nördliche Grenze bildet der Ohio, den Westen bespült der Mississippi, das Innere des Landes durchströmen der Kentucky, der Cumberland, Tennessee, der große und kleine Kenhawa, Sandy, Licking, Salt, Green u. s. w., welche sämmtlich in den Ohio fallen. — Das Klima ist höchst angenehm und gesund. — Im Sommer steigt der Thermometer selten über 80° F., im Winter fällt er selten unter 25° F. — Die Landwirthschaft ist die große Achse des Wohlstandes: Waizen und anderes Gedraide gedeihen vortrefflich; Waizen und Roggen liefern 30—35, Mais 50—60, auf fettem Erdreich selbst 75, Hafer 50—60 Bushels vom Acre; Flachs wird wenig, Hanf in Menge gebaut; Baumwolle wird in verschiedenen Theilen des Landes gezogen, leidet aber öfters durch Nachtfröste; Wein gedeiht vortrefflich und wächst wild, den Hauptstapelartikel außer den Cerealien bildet aber der Taback. — Der Ueberfluß an guten Wiesen und Weiden unterstützt die hier stark betriebene Viehzucht; Pferde, Rinder, Schaafe und Schweine werden in großen Heerden gezogen. Die großen Waldungen, die das Land noch zum Theil bedecken, sind mit Eichen verschiedener Art, mit Buchen, Zuckerahorn, Kirschbäumen, blauen Eschen, Nußbäumen, Hickories, Tulpenbäumen, Sassafras u. s. w. bestanden. Fichten und Tannen gehören blos den höheren Gebirgen an. Wilde Reben umschlingen fast alle Forstbäume, und liefern süße Trauben, doch das sonst in vielen Gegenden aufschossende Rohr ist durch die Heerden fast ganz ausgerottet worden, und hat einer nahrhaften Grasart, hier Nimblewill genannt, Platz gemacht, die ein köstliches Futter liefert. — Wild ist in Menge vorhanden; Bisons und Elcuns haben sich jenseits des Mississippi begeben. — Geflügel, vorzüglich Truthühner, Fasanen und Rebhühner, sind überall zu finden; an Fischen ist Ueberfluß, und in den Niederungen fehlt es weder an Schlangen, Schildkröten, noch stechenden Musquiten. — Bleiadern sind im Bergkalkstein entdeckt worden, jedoch nicht von solchem Belange, daß die Ausbeutung von Bedeutung sein könnte; Braunstein hat man bei Greenupsburgh, am Sandy, gefunden; Eisen wird bereits benutzt; Kalksteine findet man durchs ganze Land; Marmor am Kentucky; Salpeter in allen Höhlen, und Salzquellen bei Vangenville, am Salt und am Drennan, von denen die letzteren hinläng-

lich sind, das ganze Land mit Salz zu versorgen; ebenso Kohlen in Menge. Kentuckys Steinkohlenlager gehören zu den beiden abgesonderten großen Feldern, dem von Illinois, welches über den Ohio hinüberreicht, und dem von Pennsylvanien und Virginien u. welches im Osten des Staates hindurchstreicht. Es werden gegen 600,000 Tagw. Steinkohlen gewonnen. Der Handfleiß ist bedeutend; eigentliche Manufakturen und Fabriken bestehen indeß bis jetzt nur wenige. Salz wird in Menge gewonnen; Ahornzucker nahe an 3 Mill. Pfund; Salpetersiedereien, Pulvermühlen, Branntweinbrennereien, Mühlen verschiedener Art, und einige Eisenhämmer sind die einzigen bemerkenswerthen Anlagen. Die Ausfuhren bestehen hauptsächlich in Taback, Hanf, Waizen, Mais und geräuchertem und gesalzenem Rind- und Schweinefleisch. — Die Einwohner, größtentheils virginischen Ursprungs, sind ein hochherziges, biederes Volk, voll hohen Patriotismus, die in den Zeiten, wo Gefahr dem Vaterlande drohte, sich stets als Männer bewiesen haben; sie sind gastfrei, leidenschaftliche Jäger und Freunde aller Arten von Glücksspielen; die Frauen sind fleißige und gute Wirthinen, und die Sklaven werden durchgehends wie Hausbediente in Europa behandelt. — Die Zahl der Einwohner betrug im J. 1850 1,001,496, worunter 221,768 Sklaven. — Es herrscht völlige Religionsfreiheit; am zahlreichsten aber ist die Sekte der Baptisten, die 500 Kirchen und gegen 300 Geistliche besitzen; nach ihnen Presbyterianer und Methodisten, auch die Katholiken sind nicht schwach an der Zahl. — Elementarschulen bestehen fast in jeder Ortschaft; im Ganzen bereits 952; Akademien in allen größeren Städten, und Universitäten und Colleges zu Lexington, Danville, Bardstown, Augusta, Princetown, Georgetown, Harrodsburgh, und im Kanton Marion. — Oeffentliche Werke sind erst wenige ausgeführt: ein kleines, aber wichtiges Werk ist der Louisville- und Portland-Kanal, der auf 2½ M. Länge die Schnellen des Ohio umzieht, durch Kalksteinfelsen gehauen ist, den größten Dampfbooten den Durchgang gestattet, und 730,000 D. herzustellen kostete; — Dämme und Schleusen sind hergestellt worden, die Schifffahrt auf dem Kentucky, Licking und Green River zu verbessern, und die Lexington-Ohio-Eisenbahn, welche Lexington mit Frankfort verbindet, soll bis Louisville fortgeführt werden. — Die jetzige Konstitution des Staats wurde am 11. Juni 1850 angenommen. Die Generalversammlung, die gesetzgebende Behörde, besteht aus dem Senate (38), die auf 4 Jahre gewählt werden, alle 2 Jahre scheidet die Hälfte aus, und aus dem Hause der Repräsentanten, die auf 2 Jahre gewählt werden. Keine Session der Legislatur darf über 60 Tage dauern. Geistliche und besoldete Be-

[illegible] an dem Flusse Ohio, auf dem linken Ufer, 45 M. oberhalb Cincinnati, mit 3 Kirchen, 1 Akademie, einem guten Hafen und 4000 Einw., welche lebhaften Handel treiben. Dampfschiffe gehen von hier nach Pittsburg, Cincinnati, Louisville etc. — Augusta, am Ohio, 27 M. unter Maysville, mit 1 Rathhaus, 2 Kirchen, dem Augusta College und 800 Einw. — Georgetown, am linken Ufer des Ohio, 48 M. von Augusta, mit 1 Rathhaus, 1 Bank, 3 Kirchen, 1 Akademie, dem Georgetown College und 1000 Einwohnern. — A. M. von Georgetown, an einer Krümmung des Ohio, Cheviot Mahonia, mit 70 katholischen Gebäuden, und einer Colportirschule. — Cincinnati, die Hauptniederlage für Waaren, an einem kleinen Fluss bei Ohio, 24 M. über von Louisville, mit 2 Kirchen, 1 Bank, dem Union College, mehreren sehr schönen Gebäuden und über 2000 Einw. die Nachbarschaft der Stadt ist ungemein romantisch. — Louisville, an einem Fluss bei Portsville, 41 M. von Frankfort, mit 1 Rathhaus, 4 Kirchen, 1 Mineral-Taubstummenanstalt, dem Centre College, 2 Akademien, mit 4971 Einw. — Hartsburg, an einem Fluss bei Ohio, mit 1 Rathhaus, 2 Kirchen, 1 Akademie, dem St. Joseph's-College und 1650 Einw. — Cincinnati, am Ohio 414 M. unterhalb Pittsburg, mit 2 Kirchen und 403 H.; 4 M. davon sind die sehr besuchten Medicin- und Eis-Springs. Dampfboote kommen täglich von Cincinnati und Louisville. — Madison, ziemlich an einem kleinen Fluss bei Ohio gelegen, mit 1 Rathhaus, 3 Kirchen und 720 Einw. — Hamilton, am linken Ufer, 144 M. oberhalb bei Frankfort, mit 1 Rathhaus, 5 Kirchen, 1 Akademie, 1 weibl. Seminar und 2000 Einwohnern, welche lebenswarmen Holzhandel treiben. — Hamilton, am Ohio, unterhalb der Mündung bei Frankfort, mit 1 Rathhaus, 2 Kirchen, 1 Hospital und 1200 Einw. — Columbia, am Mississippi, 10 M. unterhalb der Mündung des Ohio, mit guten Niederlagen und 800 Einw. — Athens, am Hocking, 15 M. unterhalb Zanesville, mit 2 Kirchen, 1 Rathhaus und 900 H. — Marietta, mit 200 Häusern, 1 Akademie, 2 Kirchen, 1 Mund und 1000 H. — Paris, mit 2000 H. — Pittsburg, mit 2400 H. — Cincinnati, am Ohio, mit 1200 Einw. — Die bedeutendsten Ortschaften sind noch zu erwähnen die Dörfer Licking Station [illegible] am Licking, 37 M. von Augusta, in einer der romantischsten Gegenden, und die Dörfer Big Bottom, 24 M. oberhalb von Marietta.

5. Der Staat Ohio.

Der Staat Ohio[1]) liegt zwischen 38° 26' und 41° 58' nördl. Br. und zwischen 2° 37' und 7° 44' w. L. gezählt von W. an Michigan und den Erie-See, im N. an Pennsylvanien, im SO. an Virginien, im S. an Kentucky, und im W. an Indiana; hat von N. nach S. eine Ausdehnung von 206, und O. nach W. von 210 Meilen, und umfasst einen Flächenraum von 39,950

[1]) Siehe auch: Rattray, Dr., Der Staat Ohio. Eine gemeinfassliche [illegible] Beschreibung für Auswanderer a. Bamberg, Bauer.

□ Meilen oder 25,440,000 Acres. Die Gestaltung des Lan-
des ist äußerst mannigfaltig; im N. beinahe eben; im mittlere
Theile angenehme Anhöhen, mit vielen Ebenen, und im S. un
SO. Hochland, und an einigen Stellen Hügel. Der Boden
durchgängig vortrefflich, vorzüglich in den südwestlichen Theilen de
Staats. Flötzgebirge und angeschwemmter Boden sind vorher
schend. Große Sandsteinmassen der neuesten Bildung erstrecke
sich von Steubenville bis an den Scioto, und hinter diese
Strome befinden sich mächtige Lager Kalkstein. Gegen Norden
ist das Land flach, sumpfig, und theilweise mit fruchtbarem Er
reiche bedeckt. Die westlichen Grasfluren (Prairies) nehmen be
reits in diesem Staate ihren Anfang, und die fruchtbarsten Thei
des Landes sind die Flußthäler (flats oder bottom lands), wo di
westlichen Gewässer, durch ein Land von Flötzgebirgen streichend
herrlichen Boden abgesetzt haben. Das Klima ist äußerst ab
wechselnd und verschieden, im Ganzen genommen aber gemäßigt un
gesund; die Sommerhitze ist mäßig; nur in den Flußthälern un
Niederungen drückend und ungesund. Der Winter ist mild; Früh
ling und Herbst äußerst angenehm. Das Ohiothal ist wärmer al
der übrige Theil des Landes, und zwischen der Mündung de
Sandusky in den Erie-See, und der Vereinigung des Scioto m
Ohio, ist ein Unterschied im Klima von 3 Wochen. — Die b
deutendsten Flüsse des Staats sind der Ohio, der die südöstlich
und südliche Grenze des Staats bildet, der Muskingum, Hochoc
ing, Scioto, der große und kleine Miami, der Maumee, S
Mary, Au Glaize, Sandusky, Huron, Vermillion, Black, Cuy
hoga, Thagrine, Grand, Ashtabula, Connecaught und Beaver.
Vor einigen 50 Jahren eine vollkommene Wildniß, ist Ohio je
einer der angebautesten Staaten, und wenn auch noch große Lan
striche als Wüsteneien oder als Waldung dalliegen, haben do
wenige solche Fortschritte in der Kultur gemacht, als dieser. D
Hauptrealien sind Waizen und Mais; Roggen, Gerste, H
fer, Flachs und Hanf werden ebenfalls in Menge gebaut, und
Ohiothale Taback und selbst Indigo und Baumwolle. Gemü
und Küchenkräuter werden überall gezogen; Obst gedeiht vortre
lich; wilde Reben begränzen die Hügel, und liefern süße Traub
und der Weinbau hat eine Ausdehnung erhalten, wodurch er oh
Zweifel der erste in den Vereinigten Staaten ist. Die Waldu
gen sind kolossalisch; in den feuchten, Ueberschwemmungen aus
setzten Flußthälern bilden Nußbäume, Gleditschien, Ulmen, Ahor
bäume und die Platane die vorherrschenden Baumarten; an d
Ufern des Ohio wechseln der weiße Ahorn mit dem prächtig
Laubwerke, und die schwarze Weide mit einander ab, und gew

ren einen herrlichen Anblick, und in den höher gelegenen Theilen des Staats sind Tulpenbäume, weiße Eichen und der Zuckerahorn vorzüglich zu finden. — Die Waldungen sind noch immer reich an Wild, besonders an Rothwild und allerhand Pelzthieren; die grauen Eichhörnchen sind in manchen Jahren eine wahre Landplage, und schaden dem Maisbaume außerordentlich. Federwild ist in großer Menge zu finden, nimmt aber immer mehr ab, und der wilde Truthan, der hier eigentlich zu Hause war, muß in vielen Gegenden durch den zahmen ersetzt werden. Die Flüsse sind durchgängig reich an Fischen, und der Ohio muß besonders an Stören, Kah- und Büffelfischen, Hechten und Forellen, Schildkröten findet man in Menge. — Die üppigen Wiesen und Weiden des Landes sind vortrefflich, unterstützen die hiesige Viehzucht außerordentlich, und Rinder und Schweine werden jährlich in großen Heerden nach den östlichen Märkten geführt, oder, besonders letztere, nach Cincinnati geschafft, wo sie als Salzfleisch zugerichtet und ausgeführt werden. — Der Bergbau wird noch nicht gepflegt, und von den Mineralien, deren das Land eine große Verschiedenheit besitzt, nur Sumpfeisen, das am Hockocking, am Bush-Creek und in den Kantons Adams, Columbiana und einigen andern sich findet, auf 72 Hochöfen und 20 Hammerwerken verarbeitet. — Der Werth des Landes ist in den angebauten Gegenden außerordentlich gestiegen, so daß der Einwanderer, der sich in ihnen niederlassen will, schon ein ansehnliches Capital besitzen muß; im Innern ist noch Land genug für 2 bis 6 Dollars der Acre zu haben; in Kultur gesetztes Land wird mit 10 bis 30 Dollars bezahlt, und am Ohio und in der Nähe großer Städte ist der Preis desselben auf 80 und 120 und mehr Dollars gestiegen. Man theilt die Ländereien hier im Handel in 4 Klassen; in angeschwemmtes Uferland; in mit Wallnüssen, Hickories, Eschen und Ahorn bestandene Höhen; in Buchen- und in Eichenland; ersteres wird am theuersten, letzteres am wohlfeilsten abgelassen. Vom Congreßland waren im J. 1849 nur noch 875,465 Acres zu verkaufen; wäre dieß Land von guter Qualität, würde es längst verkauft sein. Nun giebt es aber noch die sogenannten Bounty-Land Districts, Gebiete, welche für die Entschädigung gewisser Klassen vorbehalten worden sind; allein der Kauf derselben verlangte große Vorsicht und das beste Land ist bereits in Besitz genommen. Diese Bounty-Land Districts sind dreierlei Art, 1) der Militär-Distrikt der Vereinigten Staaten (United States Military District), eine Entschädigung für Offiziere und Soldaten des stehenden Heeres während des Revolutionskrieges; 2) der Distrikt, welcher canadischen und neuschottischen Flüchtlingen des Revolutions-

krieges überwiesen wurde (Canadian and Nova Scotia Refugee Land District); 3) der Virginische Militärdistrikt, welcher in der Abtretungsacte von Virginien (1784) zurückbehalten wurde, um den Truppen im Dienste dieses Staates während des Revolutionskrieges eine Belohnung zu ertheilen. (Virginia Military Land District). Von diesem Jahre (1853) an können auf diesen letztern Distrikt und von 1854 an auf den United States Military District keine Ansprüche mehr erhoben werden; allein das Land, über welches noch verfügt werden kann, ist wie bereits erwähnt, geringer Qualität. Diejenigen, welche sich als Landwirthe niederlassen wollen, haben den Ankauf altirländer Farmen zu beachten, die in großer Anzahl und zu verschiedenen Preisen zum Verkauf ausgeboten werden. — Der Kunst- und Gewerbfleiß hat bedeutende Fortschritte gemacht; Baumwollenmanufakturen zählt man 8, mit 13,754 Spindeln, Wollenmanufakturen 130, Walkmühlen 203, Tuchfabriken 9, Walzenmühlen 536, Kornmühlen 1325, Sägemühlen 2883, Oelmühlen 112, Pulvermühlen 2, Papiermühlen 14, Gerbereien 812, Potterien 99, Brennereien 390, Brauereien 59, Seilerbahnen 21, und Buchdruckereien 159. Der Schiffbau und der Bau von Dampf- und andern Booten beschäftigt am Ohio eine Menge Hände. Der Ausfuhrhandel ist im Steigen; seine Hauptprodukte sind: Mehl, Schweinefleisch, Schinken, Mastvieh, Whisky, Pfirschbranntwein, Bier, Porter, Pott- und Perlasche, Seife, Lichter, Butter, Käse, Hanf- und Flachsgarn, Nußbaumholz und Pelzwerk. Die Einfuhr bestehe in Kolonialwaaren über New-Orleans, und Manufakturwaaren, über Baltimore und Philadelphia. Wunderbar rasch ist dieser Staat gediehen. Nach einer Schätzung aus der Mitte des Jahres 1850 betrug der Geldwerth von 29,768,835 Acres Landes 264,661,951 Dollars, der Städte d. h. ihres Grundwerthes, Gebäude ꝛc. 71,177,354, des persönlichen Eigenthums, des Geldes und der Credite 92,235,470 Doll., des steuerpflichtigen Eigenthums insgesammt 430,839,085 Dollars. Ohio hatte 566,330 Pferde im Werthe von 18,162,269 Doll., Schafe 3,911,836 zu 2,072,267 Doll. Der gesammte Geldwerth des Viehstandes wurde auf 33,269,135 Doll. abgeschätzt. — Die Einwohner, deren Zahl sich gegenwärtig auf 2,200,000 belauft, worunter keine Sklaven, aber gegen 19,750 freie farbige, stammen aus den östlichen Provinzen, oder sind zum größten Theil Einwanderer aus Schottland, Irland, Deutschland und der Schweiz. (Deutsche und Schweizer allein zählt man 600,000, sie sind ein fleißiger, frugaler, gelassener, religiöser Menschenschlag, leben gruppenweise oder vermischt, in der größten Verträglichkeit, und bewahren zum Theil noch mit großer Vorliebe Sprache und Gebräuche ihres alten Vater-

fundes, und die stadtmäßig aus Backsteinen dem neuen Jerusalem. Die Deutschen genießen hier einen guten Ruf, gelten für die ehrlichsten, fleißigsten und pünktlichsten Bewohner, haben viel für den blühenden Zustand des Staats gethan, und sind allgemein die reichsten und angesehensten Landbauer. — Jeder, der einen Gott anbetet, hat in diesem Staate völlige Denkfreiheit und ungestörte Ausübung seiner Religion; Presbyterianer, Methodisten, und Baptisten sind übrigens die zahlreichsten Sekten. — In Unterrichtsanstalten und künstlichen Verbindungsmitteln kommt kein Staat des Westens Ohio gleich. Höhere Lehranstalten sind: die Ohio-Universität zu Athens; die Miami-Universität zu Oxford; das Franklin-College zu Neu-Athens; das Western-Reserve-College zu Hudson; Kenyon-College zu Gambier, Granville-College zu Granville; und Colleges zu Marietta, Oberlin, Cincinnati und Woodward; die Willoughby-Universität zu Willoughby ist ein medizinisches Institut; eine lutherische theologische Anstalt ist zu Columbus und zwei medizinische und eine juristische Schule zu Cincinnati. An Akademien zählt man 73, und an Elementarschulen 5188, mit 218,899 Schülern. — An öffentlichen Binnenwegen hat der Staat: den Ohio-Kanal, welcher sich von Cleveland, am Erie-See, bis Portsmouth am Ohio, erstreckt, 307 M. lang ist, und einen schiffbaren Zubringer von 14 M. bis Zanesville, einen von 10 M. bis Columbus, einen bis Lancaster von 9 M., und einen von 50 M. bis Athens hat; der Walhonding-Zweig hat 25, der Eastport-Zweig 4, und der Dresdner 2 M. Länge; die Herstellungskosten dieses großen Werkes, welches in 8 Jahren vollendet wurde, beliefen sich auf 5 Millionen Dollars; — der Miami-Kanal von 178 M., welcher sich von Cincinnati bis Defiance erstreckt, wo er sich mit dem Wabash- und Erie-Kanal vereinigt; die ganze Länge von Cincinnati bis zum Erie-See beträgt 265 M.; — der Warren-Kanal, ein Zweig des vorigen, erstreckt sich von Middletown 20 M. bis Lebanon; — der Sandy- und Beaver-Kanal, welcher sich von Bolivar, am Ohio-Kanal, bis zum Ohio an die Mündung des Little Beaver Creek, 76 M. weit erstrecken wird, ist noch im Bau begriffen; — der Mahoning-Kanal, der sich von Akron, am Ohio-Kanal, 38 M. weit, von denen 8 M. in Pennsylvanien sind, bis zum Beaver River erstreckt; — der Milan-Kanal, von Huron 9 M. bis Milan, bis wohin Dampfboote gehen können. Von Eisenbahnen durchschneidet eine Hauptlinie den Staat von Cincinnati bis Sandusky; von letzterem Orte führt eine Linie Eisenbahn bis Mansfield, die weiter geführt werden. Mehrere Bahnen sind im Bau begriffen. — Die gesetzgebende Gewalt beruhet auch hier auf einer Generalversammlung,

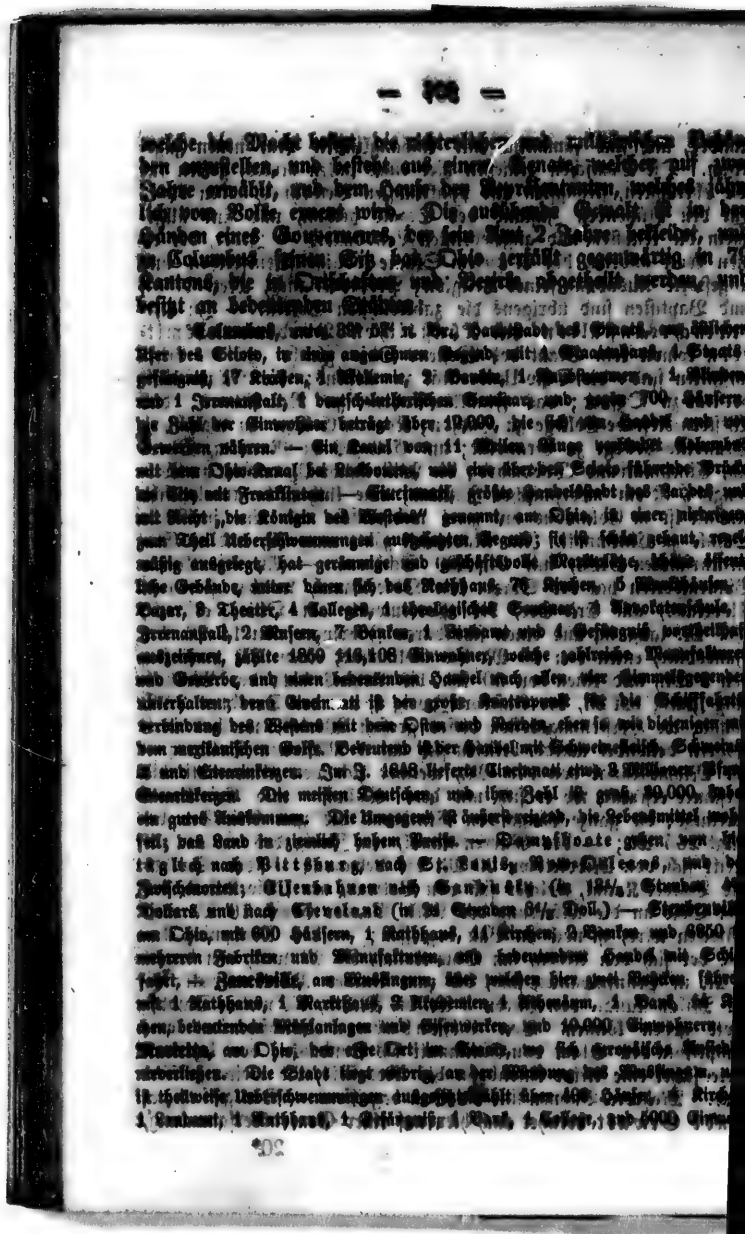



Einw.; bedeutender Handel; schöne deutsche Kirche. — Cashocton, am linken Ufer des Muskingum, mit 4 Kirchen, 1 Rathhaus und 840 Einw. — Newark, am Ohio-Kanal, 39 M. von Columbus, in einer freundlichen Gegend sehr hübsch gelegen, mit 1 Rathhaus, 2 Akademien, 4 Kirchen und 3000 Einw. — Granville, 6 M. von Newark, mit 6 Kirchen, 3 Seminarien, dem Granville College und 1200 Einw. — Mount Vernon, am Owl Creek, einem Zweig des Muskingum, mit 1 Rathhaus, 10 Kirchen, mehreren Manufakturanlagen und 2800 Einw. — Gambier, 5 M. vom vorigen, mit 2 Kirchen, dem Kenyon-College und 408 E. — Wooster, am Killbuck Creek, mit 1 Rathhaus, 1 Landamt, 7 Kirchen, 1 Bank und 3600 E., viele Deutsche; der Theil der Stadt, in welchem die meisten wohnen, wird Klein-Deutschland oder auch Neu-Jerusalem genannt. — Elyria, 116 M. nördlich von Columbus, auf einer reichen Ebene zwischen den beiden Armen des Black, die sich eine halbe Meile unter dem Städtchen vereinigen und jeder derselben gegenüber einen gegen 40 Fuß hohen Fall beschreiben; mit 1 Rathhaus, 6 Kirchen, 1 Akademie, bedeutenden Manufakturen und 1780 E. — Oberlin, 8 M. vom vorigen, mit dem Oberlin-Collegiat-Institut. — Mansfield, 68 M. von Columbus und 69 von Sandusky, schön auf hohem Grunde gelegen, mit 1 Rathhaus, 7 Kirchen und 2900 Einw. — Sandusky City, an der Südseite der Sandusky Bay, 3 M. vom Erie-See, eine schnell aufblühende Handelsstadt, (Einfuhr 1848 schon 7,147,281 Doll.) mit 6 Kirchen, 1 Akademie und 3600 E.; in der Nachbarschaft sind bedeutende Steinbrüche; Eisenb.-Cars gehen täglich von hier nach Cincinnati über Springfield x. und nach Mansfield. — Toledo, am linken Ufer des Maumee, unweit dessen Mündung in die Maumee-Bay, wo der Wabash-Erie-Kanal endet; seit Vollendung des letzteren steigt die Stadt ungemein und zählt bereits 4000 Einw.; ihre Lage gilt jedoch für ungesund. Dampf- und Kanalboote landen hier täglich, und Cars gehen von hier täglich nach Hillsdale, in Michigan. — Maumee City, am linken Ufer des Maumee, mit 1 Rathhaus, 5 Kirchen und 1380 Einw.; unerschöpfliche Wasserkräfte in der Nähe setzen bereits mehrere Mühlen und Manufakturen in Bewegung; fast gegenüber, am andern Ufer des Flusses, liegt Perrysburg, mit 1 Rathhaus, 4 Kirchen und 1200 Einw. — Bellefontaine, 118 M. nördlich von Cincinnati, mit mehreren Kirchen und 900 E.; Cars gehen täglich von hier nach Cincinnati und Sandusky City. — Springfield, am linken Ufer des Mad, mit 1 Rathhaus, 9 Kirchen, 2 Akademien, mehreren bedeutenden Mühlen und Manufakturen und 3792 E.; Eisenb.-Cars gehen täglich von hier nach Sandusky City und Cincinnati. — Yellow Springs, 9 M. südlich vom vorigen, besuchte Schwefelquellen, mit guten Einrichtungen für Badegäste. — Tenia, herrlich gelegen, an einem Arme des Little Miami, mit 1 Rathhaus, 10 Kirchen und 3600 E.; Cars gehen täglich von hier nach Cincinnati. — Sidney, am westl. Arme des Great Miami, mit 1 Rathhaus, 6 Kirchen und 1186 E. — Dayton, am linken Ufer des Great Miami, unterhalb der Mündung des Mad, eine schöne, regelmäßig ausgelegte City, mit 1 Rathhaus, den Kantons-Kanzlei-

1 Bank, 1 Markthaus, 2 Akademien, 1 weiblichen Seminar, 15 Kirchen und 13211 Einwohnern, die ausgedehnte Manufakturen und viele Mühlen unterhalten, unter seinen Bewohnern sind viele in Wohlstand lebende Deutsche; katholische und reformirte Kirchen; der Miami-Kanal führt durch die City. — Hamilton, am linken Ufer des Great Miami, 25 M. von Cincinnati, mit 1 Rathhaus, 7 Kirchen, 1 Bank, 1 weibl. Akademie und 1866 E. — Oxford, 12 M. von Hamilton, mit der Miami-Universität, mehreren Kirchen und etwa 1000 Einw.

26. Der Staat Indiana.

Indiana liegt zwischen 37° 45′ und 41° 50′ n. Br. und zwischen 7° 40′ und 10° 47′ w. L.; wird im N. von Michigan und dem Michigan-See, im O. von Ohio, im SO. und S. von Kentucky, und im W. von Illinois begrenzt, hat von N. nach S. eine Ausdehnung von 240, von O. nach W. von 138 Meilen, und umfaßt einen Flächenraum von 35,093¼ □Meilen oder genau 22,459,669 Acres. Das ganze Land bildet eine Hochebene, die eine sanftgewellte Fläche bietet, welche endlich in eine Hügelkette, die Knobs genannt, übergeht, deren höchster Punkt 800 Fuß über den Michigansee erhaben liegt. Der Boden ist hinsichtlich der Landwirthschaft im Allgemeinen sehr gut, den sandigen Strich am Michigansee ausgenommen. Die Uferländereien aller Flüsse des Staates, die der Ohio ausgenommen, enthalten reichen angeschwemmten Boden in unkultivirten Gegenden mit dichtem Waldwuchs; sonst findet sich Wald, Openings und Prairien. Letztere von großer Ausdehnung, und untermischt mit feuchten, dumpfigen Flächen und schlechtem Graswuchs, sind aber mehr ein Hinderniß für den schnellen Anbau, als ein Beförderungsmittel, da eine Ansiedelung selbst auf trockenen, fruchtbaren Prairien in größerer Entfernung von Wäldern und Flüssen mit vielen Unannehmlichkeiten verbunden ist. — Das Klima ist sehr verschieden; in dem hochgelegenen, mittlern und westlichen Theil des Staats ist es, die feuchten Stellen ausgenommen, mild und gesund, in den vielen feuchten Niederungen, sowie auch St. Joseph und am obern Maumon und an den von den austretenden Flüssen regelmäßig überschwemmten Ufern herrschen heftige Gallen- und Wechselfieber, welche manchen Angesiedelten zum Weiter- oder Rückzuge bewegen, viele andere aber wegen des reichen Bodens von der Ansiedelung nicht abhalten. Der Winter beginnt im Süden selten vor Ende des Dezembers, ist milder als in den östlichen Staaten, und hält nie so lange an; — der Frühling beginnt in den letzten Tagen des Februars; Anfangs März blüht bereits Pfirsche und Kirsche, und bis Mitte April sind alle Wälder schon im schönsten Grün. In den am

Michigan gelegenen Kantons ist der Winter sehr rauh und lange
andauernd, und die Vegetation entwickelt sich viel später. — Ce-
realien aller Art, Hanf und Taback sind die Haupterzeugnisse des
Staates; Wild ist noch in großer Menge vorhanden, und der Han-
del mit den Indianern, der hier lebhaft betrieben wird, hat haupt-
sächlich Pelzwerk von Bären, Bibern, Fischottern, Füchsen ꝛc. zum
Gegenstande. — Die beträchtlichsten Flüsse des Staates sind:
der Ohio, Wabash, White, Tippecanoe, Vermillion, De Page, Kan-
kakee, Big-Blue und St. Josephs. — Die Naturprodukte sind
die des benachbarten Ohio. Der Kunst- und Gewerbefleiß ist
hier noch von geringer Bedeutung, doch ist zu erwarten, daß eine
bedeutende Manufaktur-Industrie, welche sowohl der außerordent-
liche Reichthum an Kohlen als die größere Nähe an den Baum-
wollenmärkten des Südens begünstigen, in nicht allzu langer Zeit
hier gefunden wird; ein Anfang dazu ist durch die Errichtung ei-
ner Baumwollenfabrik im Großen zu Canuelton am Ohio in der
Steinkohlengegend gemacht worden. Hebt sich die Landwirthschaft
mehr, die Länge nicht auf der Stufe steht, auf welcher wir die in
Ohio gefunden haben, so wird auch auf die Schaafzucht mehr
Sorgfalt verwendet und ein größerer Betrag von Wolle erzeugt
werden, so daß Wollfabriken ihren Bedarf aus dem eigenen Staate
beziehen können. Dazu muß aber vor allen Dingen kommen, daß
der Staat mehr künstliche Verbindungsmittel, durch die allein seine
Hülfsquellen zur Entwicklung kommen können, und besonders die
natürliche Schiffbarkeit seiner Flüsse hergestellt, was mit der Zeit
geschehen wird. Der Ansiedler in Indiana muß Geduld haben;
er muß zugleich das Anwachsen seines Wohlstandes als abhängig
von dem Anwachsen des Ortes seiner Niederlassung abwarten, und
das Abwarten wird ihn nicht täuschen. — Die Einwohner
1,250,000 an der Zahl, sind ursprünglich französische Canadier
und Amerikaner aus den südlichen und östlichen Staaten, und seit
1810 eine Menge europäischer Einwanderer, Schotten, Iren, und
309,000 Schweizer und Deutsche. — Im Norden leben noch gegen
20,000 Indianer. — Die Mehrzahl der ersten Ansiedler war arm
und mittellos, als sie Indiana betraten, doch, nüchtern und fleißig,
haben sie durch eigene Kraft sich muthig vorwärts gearbeitet, und
sind immer noch im Vorwärtsschreiten begriffen. Der Luxus hat
hier noch nicht so überhand genommen, wie in andern Staaten
der Union; Trunkenheit ist selten; die alte Biederkeit, die Gast-
freundschaft des einsam lebenden Waldmannes ist den Bewohnern
Indiana's beigeblieben. Die kirchlichen Verhältnisse werden immer
geregelter; Baptisten haben 334 Kirchen und 218 Geistliche, Me-
thodisten 70 Prediger, und Presbyterianer 109 Kirchen u. 73 Gei-

liche im Lande; katholische und presbyterianische Geistliche (Missionaire) durchwandern, den Aposteln gleich, die Wildnisse, und selten einkehrt ein Ansiedler bei nur spärlich bewohnten Orten den Trost der Religion aus dem Munde eines solchen, ohne Aussicht auf pecuniairen Gewinn herumziehenden Geistlichen. — Der Schulunterricht ist bis jetzt noch schlecht bestellt; doch sind bereits 34 Akademien in verschiedenen Städten errichtet, und an Elementarschulen zählt man 1521, mit 48,189 Schülern, und an höheren Lehranstalten: Indiana College zu Bloomington, South Hanover College zu South Hanover; Wabash College zu Crawfordsville, die Indiana Asbury-Universität; die Universität von Notre Dame du Lac zu South Bend; Franklin College zu Franklin, und St. Gabriel College; — zusammen mit 698 Studenten. — Bedeutende Binnenwerke sind im Staate schon vollendet, als: der Wabash- und Erie-Kanal, welcher sich von Lafayette am Wabash, 187 M. bis zum Erie-See, nach Toledo an die Maumee-Bay zieht, und mit 87¼ M. in Ohio, mit 99¾ M. in Indiana gelegen ist; — der Whitewater-Kanal, der sich von Lawrenceburg 30 M. nach Brookville erstreckt; der Central-Kanal, welcher bestimmt ist, den Wabash- und Erie-Kanal zu Peru mit dem Ohio bei Evansville zu verbinden, und durch Indianopolis führen wird; er ist erst theilweise vollendet, und seine ganze Länge wird 290 M. betragen; Terre Haute- und Eel River-Kanal wird das südliche Ende des Wabash-Erie-Kanals mit dem Central-Kanale im Canton Greene verbinden, und eine Länge von 40½ M. erhalten; er ist noch nicht ganz vollendet; die Madison- und Indianopolis-Eisenbahn, die einzige bis jetzt im Staate vollende Eisenbahn, von 95 M. Länge. — Die Regierung besteht aus einem Gouverneur und Lieutenant-Gouverneur, einem Senate und einem Hause der Repräsentanten, von denen die Mitglieder des ersten alle drei Jahre, die des letztern alle Jahre erneuert werden. Stimmberechtigt ist jeder weiße männliche Bürger der Ver. St., der das 21. Jahr erreicht, ein Jahr lang vor der Wahl im Staate gewohnt hat, nicht geworbener Soldat ist und kein infamirendes Verbrechen sich zu Schulden kommen ließ. — Der Staat wird in 87 Cantons geschieden, und enthält im Norden noch mehrere indianische Reservate. — Große Städte besitzt Indiana bis jetzt noch nicht; die bedeutendsten derselben sind:

Indianopolis, Hauptstadt des Landes, am linken Ufer des Weißen Flusses, etwas unterhalb der Mündung des Fall Creek, am Schluß der Dampfboot-Navigation, 122 M. von Cincinnati; 1821 noch ein dichter Wald, ist die City jetzt die schönste Stadt des Staats; die breiten Straßen laufen von einem kreisrunden Platze, auf welchem das Haus des Gouvernements steht,

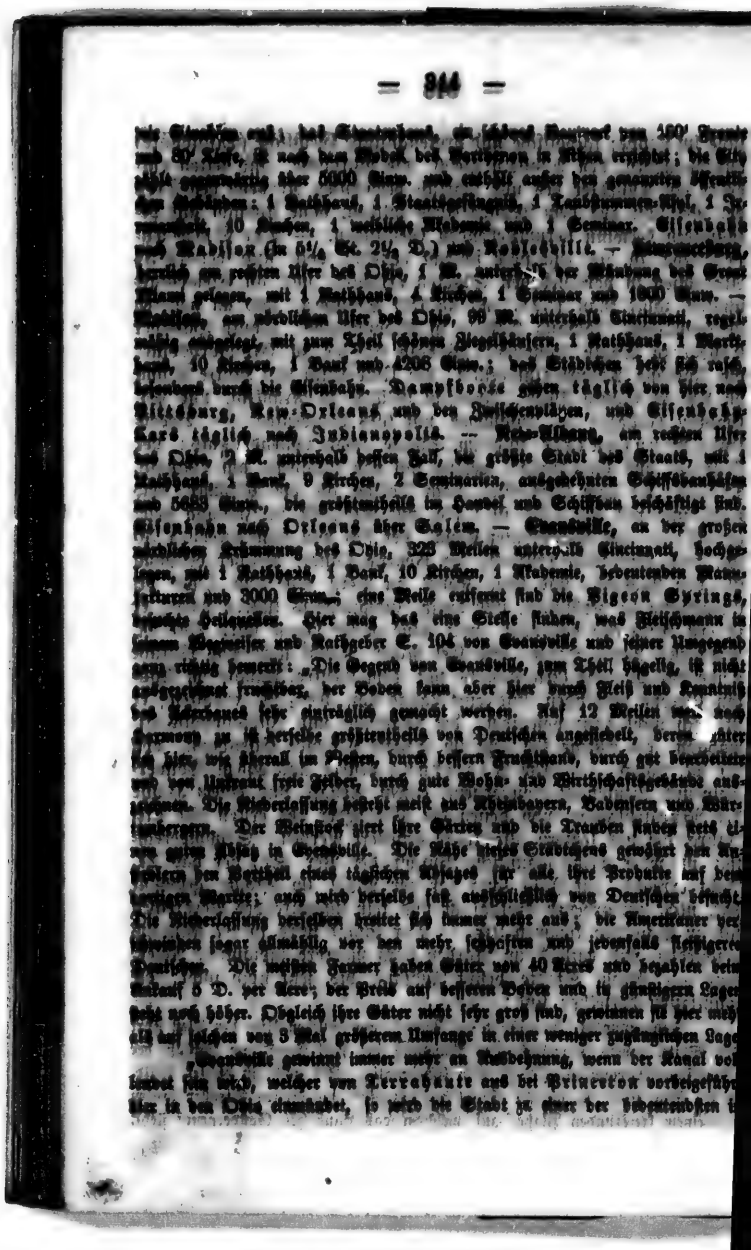

Indiana werden. Sie liegt auf einem sehr hohen Uferpunkte des Ohio und leidet nie an Ueberschwemmungen. Die Produkte von Illinois, Indiana und Kentucky können dort zu jeder Zeit nach New-Orleans und Stromaufwärts geführt werden. Die Nähe des Wabash eröffnet eine natürliche Verbindung mit dem Innern, welche jedoch nicht zu jeder Zeit, sondern nur bei hohem Wasserstande benutzbar ist. Der Handel ist nicht unbedeutend, die kleineren Kaufmannen im Innern der erwähnten Staaten versehen sich hier mit ihren Bedarf; gutenerseits werden Schweine, Mais, Waizen u. s. w. zum weitern Transport hierher gebracht. Es findet sich bereits eine Bank und eine große Anzahl von Kaufläden, von welchen die kleineren Deutschen gehören; mit der Zeit werden sich auch größere Kapitalien sammeln oder unternehmende Kapitalisten sich hier einfinden. Sobald Vermögen und Credit sich hier gebildet haben, wie es nach der allgemeinen Erfahrung in den Ver. St. bei ähnlichen Städten mit natürlichen Vortheilen der Fall ist, werden auch die Communikationswege nach dem Innern vervielfältigt werden, z. B. eine projektirte Eisenbahn zwischen dem Ohio und Wabash; alsdann findet sich die sichere Aussicht eines raschen Anwachses der Stadt und des steigenden Reichthums. Deutschen Handwerkern, Aerzten und Lehrern steht hier eine schöne Zukunft offen, nur müssen sie Geduld haben und nicht schnell sich bereichern wollen, sondern nach Art der Amerikaner in ähnlichen Fällen verfahren, indem sie zugleich mit dem Ort die allmählige Erwerbung eines größeren Wohlstandes im Auge halten. Schon jetzt enthält Evansville ein Drittel seiner Einwohner in Deutschen; in der ganzen Grafschaft bilden dieselben 40 Prozent der Bevölkerung.

„Die Deutschen finden in dortiger Gegend noch vieles und billiges Land. Es ist überhaupt zu wünschen, daß sie sich mehr an den großen Wasserstraßen (voraussetzt, daß das Klima gesund ist), wie im Innern niederlassen. Allerdings sind die Preise höher als beim Congreßland, allein es ist zu beachten, daß auch die Produkte höher im Preise stehen und daß der Ansiedler alle Fortschritte einer guten Niederlassung zugleich mit genießt. In dieser Gegend sind 1 bis 2 Meilen vom Ohio in Illinois, Indiana und Kentucky noch viele etwas verbesserte Farmen zu 5 Doll. per Acre zu haben, von denen die Produkte immer zur besten Zeit auf den Markt gebracht werden können." — Bloomington, an einem Arm des White, 49 M. von Indianapolis, mit 1 Rathhaus, 5 Kirchen, der Indiana Universität und 1600 Einw. — Vincennes, am linken Ufer des Wabash, 197 M. oberhalb dessen Mündung in den Ohio, in Mitten einer reichen Prairie, mit 1 Rathhaus, 1 Bank, 1 Seminar, 1 weiblichen Akademie, 6 Kirchen, dem St. Gabriel College und 2500 Einw.; auf dem Wabash gehen mehrere Dampfboote. — Terre Haute, auf schönem Hochland am linken Ufer des Wabash, über welchen eine ansehnliche Brücke führt, mit 1 Rathhaus, 6 Kirchen, 1 Bank, 1 Markthaus, 1 Seminar und 2114 Einw., welche einen bedeutenden Handel treiben. — Crawfordsville, am linken Ufer des Rock, mit 1 Rathhaus, 7 Kirchen, dem Wabash College und 2400 Einw.; im raschen Aufblühen begriffen. — Lafayette, am linken Ufer des Wabash, am Schlusse der

Dampfboot-Navigation, und am Anfang des Wabash-Erie-Kanals, mit 1 Rathhaus, 1 Bank, 1 Akademie, 7 Kirchen und 2500 Einw. — Logansport, an der Vereinigung des Eel mit dem Wabash, über welche beide hier Brücken führen, mit 1 Rathhaus, 1 Akademie, 7 Kirchen, herrlicher Wasserkraft und 2150 E.; der Wabash-Erie-Kanal berührt die Stadt. — Fort Wayne, City an der Südseite des Maumee schön gelegen, mit 1 Rathhaus, 5 Kirchen, 4 Akademien und 2068 Einw.; das benachbarte Land ist ungemein reich und fruchtbar, und durch den Wabash-Kanal wird die Stadt mit dem Erie-See verbunden, wodurch sie bald zu einem bedeutenden Handelsplatze heranwachsen wird. — South-Bend, auf einem hohen Bluff auf der Südseite des St. Joseph, 137 M. von Indianapolis, mit großer Wasserkraft; das junge Städtchen enthält bereits 1 Rathhaus, 4 Kirchen, die Universität von Notre-Dame du Lac, und 1000 Einw. — Michigan-City, am südlichen Ufer des Michigan-Sees, an der Mündung des Trail Creek, und der einzige Seehafen des Staats, mit 1 Bank, 3 Kirchen und 970 Einwohnern. —

27. Der Staat Illinois.

Der Staat Illinois, der westlichste Theil des großen Ohiothales, breitet sich zwischen dem 36° 57′ und 42° 30′ n. Br. und zwischen 10° 20′ und 14° 45′ w. L. aus; wird im N. von Wisconsin, im O. vom Michigansee und Indiana, im S. von Kentucky und im W. von Missouri und Iowa begrenzt, und hat von N. nach S. eine Ausdehnung von 350, von O. nach W. von 170 Meilen; der Flächeninhalt beträgt, nach eigener Berechnung der Tanner'schen Karte, 56,160 □ Meilen oder 35,942,400 Acres. Der ganze Staat ist eine große Ebene, welche von zwei Hügelketten durchschnitten wird, deren eine unweit des östlichen Ufers des Mississippi, von der Mündung des Illinois an nach Norden, die andere längs dem westlichen Ufer des Illinois, sich nach Nordosten zieht. Hügelig durchbrochenes Land bedeckt den nordöstlichen Theil des Staates, zwischen dem Vermillion und Wabash und dem des Illinois. Der südliche Theil des Landes, längs dem Ohio, und die Ländereien zwischen dem Mississippi und der Hügelkette, sind Niederungen und jährlich Ueberschwemmungen ausgesetzt; das Land selbst aber ist sehr reich, liefert, angebaut, unglaubliche Erndten, und die Bäume, welche den unangebauten Theil desselben bedecken, sind von kolossaler Größe. Das Innere des Staats bedecken ausgebreitete Wiesen, hier Prairies genannt, die Stufenweise auf einander folgen, und zum Theil feucht, zum Theil völlig wasserlos sind. Der östliche und südöstliche Theil des Staats ist reich und fruchtbar, ein mit Sand vermischter schwarzer Mulm, welcher auf einer Unterlage von Thon und Sandstein ruht. Der nördliche Theil des Landes ist wenig angebaut, und bis an den Michigansee fast

ein einziger zusammenhängender Wald. Der Boden von Illinois kann in drei Klassen geschieden werden, die erste enthält die Niederungen der Flüsse, welche von einer bis drei Meilen Breite haben, eine Mischung von Wald und Prairie enthalten, und unvergleichlich fruchtbar sind, wie die Niederungen an den Ufern des Mississippi, Wabash, Illinois und Kaskaskia. Hinter diesen Niederungen oder niedrigen Lands, welche von Flüssen, niederen Kalksteinhügelketten, begrenzt werden, beginnt die zweite Bodenklasse, ein höherer, um 50 — 100 Fuß höher Landstrich, Table Land, heraus, — die oben erwähnten Prairies, welche, obgleich weniger reich als die erste, von den Einwanderern der Fruchtbarkeit wegen vorgezogen werden. Die dritte Klasse umfaßt den nördlichen Theil des Landes, ist rauh und uneben, enthält abwechselnd Prairies und Wald, und in Kalkformation viel, aber hie und wieder mit ausgedehnten reichen Strecken untermischt. — An drei Seiten von Flüssen begrenzt, von denen der Mississippi im Westen, der Wabash im Osten und der Ohio im Süden strömt, wird das Innere des Landes von ansehnlichen Flüssen durchschnitten, von denen der Rock, Illinois, Kaskaskia, Sangamon, Spoon und Little Wabash die bedeutendsten sind. An Landseen, die das Innere belebt, nur der Illinoisfee bei Peoria und der Pimiawin bei Ouincy hier genannt zu werden. — Das Klima und die Jahreszeiten sind an der äußersten nördlichen und südlichen Grenze natürlich verschieden; im Ganzen aber ist das Klima gemäßigt und gesund mit Ausnahme der nassen Prairien, der Sümpfe und der bei Ueberschwemmungen der Flüsse ausgesetzten Bottomländer. Letztere sind Anfangs Sommers, öfters mit dichten Nebeln bedeckt und ungesunde Dünste ruhen fast während des ganzen Sommers und Herbstes auf ihnen; hier herrschen Fieber, besonders Wechselfieber. Die Sommer sind warm, obgleich während der schwülen Monate das Drückende der Hitze überall durch den freien Zugang kühlender Winde gemäßigt wird. Die von den weiten Prairien kommenden Winde werden aber öfter recht unangenehm, wenn das Thermometer Null zeigt. Der Winter beginnt im December und endet im Februar, doch ist seine Dauer und Temperatur sehr verschieden. Der Mississippi ist zuweilen fest zugefroren, so daß man auf dem Eise bei St. Louis gelegentlich mehrere Wochen ihn passiren kann. Während des Winters von 1849 bis 1850 war beinahe vier Monate hindurch ununterbrochene Schlittenfahrt in Illinois, Missouri und Iowa, allerdings ein Ereigniß, welches den älteren seit vielen Jahre lang nicht stattgefunden hatte. In strengen Wintern sind die Prairien hinsichtlich der Schneestürme, was die Sandwüsten Afrika's sind, mit ihren Sandwolken. In den südlichen Theilen

len des Staats fällt selten Schnee, aber gerade dort ist die Luf
ungesund, und ein pestartiges Klima bringt dem neuen Ansiedler
bösartige Gallen- und Wechselfieber. — Die Landwirthschaf
ist in Illinois eine wahre Goldgrube, und nur wenige Staaten
besitzen einen solchen reichen dankbaren Boden, als dieser. — Mai
ist gegenwärtig der Stapelartikel des Landes, liefert im Durch
schnitt 50—80, wo gut gepflegt, selbst 100—120 Bushels von
Acre. Waizen, Roggen, Hafer, Flachs, Hanf ꝛc., werden im In
nern des Landes in großer Menge gewonnen. Tabak versprich
einst der vortheilhafteste Ausfuhrartikel des Staats zu werden
Baumwolle wird zwar gebaut, aber nur zum Hausbedarf, sie gieb
übrigens eine kurze Faser. Die Viehzucht wird durch die ausge
dehnten natürlichen Wiesen sehr unterstützt, ist aber immer noch i
der Kindheit. — Wild, namentlich Rothwild, Füchse, Racoons
Opossums, Gophars, Wiesen-Eichhörnchen, sind sehr gemein, Bären
Wölfe, Panther und wilde Katzen immer noch in großer Meng
vorhanden. Die Waldungen sind gut bestanden, und bieten
Baumwollenbäume, Sycomoren, Ulmen, Buchen, verschiedene Nuß
arten, Eichen, Ahornbäume, Kiefern, Cypressen u. s. w.; wilde
Wein mit süßen Trauben wächst in Menge an den Ufern des Mis
sissippi und Illinois. Im Kanton Highland wird ein vortreffliche
Wein gebaut. Auch an Mineralien ist das Land nicht arm; im
S. ist der Sandstein, im N. bildet Kalkstein das Grundgebirge
die Bluffs sind reiche Mergellager; Steinkohlen findet man i
außerordentlicher Menge, der größere Theil des Staates besteh
aus einem großen Kohlenfelde, und Bleierz in großen Lagern im
N. des Staats; Salzquellen, Schwefel- und Stahlwasserquelle
wurden in verschiedenen Gegenden aufgefunden, und theilweise scho
benutzt. — Große Fabriken und Manufakturen besitzt Illinoi
bis jetzt noch nicht, doch werden bereits fast die Hälfte aller Be
dürfnisse im Lande erzeugt. Der Hausfleiß versorgt die Bewohne
mit grobem Tuche und Kattun. Die Gerbereien, Brennereien
Mühlen, Ahornzucker- und Pottaschsiedereien liefern schon vie
Produkte zur Ausfuhr, und was der Staat sonst an Getraid
Tabak, Hornvieh, Pferden, Häuten, Pelzwerk und Salz ausführ
deckt mehr als hinlänglich die auswärtigen Bedürfnisse. — D
Einwohner des Staats, im J. 1850 850,000, sind ursprüngli
französische Canadier, der Hauptstamm aber Anglo-Amerikane
Schotten, Iren, Engländer, und ungefähr ein Zehntel der Bevö
kerung Deutsche, welche sich größtentheils erst seit 1824 dorth
gewandt haben. Indianer von den Stämmen der Pottawatamie
Chippewas, Delawares, Blankeshaws, Kickappoos u. s. w. leb
etwa 15,000 im Lande. Gegenwärtig besitzen die verschiedenen

dischen Nationen in Illinois noch 3,156,110 Acres oder [illegible] □ Meilen. — Unter den hier befindlichen Religionssekten ist die der Baptisten, mit 169 Geistlichen, am zahlreichsten; auf diese folgen die Methodisten mit 160 Reiseprediger, und die Presbyterianer mit 102 Geistlichen; die französischen Canadier bekennen sich meistens zur katholischen Kirche, die durch 12 Priester vertreten wird, und die angesiedelten Deutschen sind größtentheils Lutheraner. Kirchen besitzen die letzteren noch wenige, doch sammeln sie sich immer mehr zu kirchlichen Gemeinschaften und errichten Gotteshäuser. Auch durchziehen protestantische Missionäre das Land und bringen den Trost des Evangeliums in die Hütten der isolirt lebenden Ansiedler. Gleiches thut katholische Priester ihren Glaubensgenossen. — Der Schulunterricht wird in Illinois sehr unterstützt; es bestehen bereits 1241 Elementar- und gegen 300 Sonntagsschulen; außerdem 42 Akademien; und 5 höhere Lehranstalten und ein Seminar befinden sich zu Upper-Alton, Jacksonville, Lebanon, Macomb und Rockspring. — Der Staat hat ausgedehnte Binnenlandverbesserungen unternommen: der Illinois- und Michigan-Kanal erstreckt sich von Chicago 106 Meilen weit nach Peru, am Schluß der Illinois-Schifffahrt; er wurde bereits 1836 begonnen, ist auf 8,655,000 Dollars veranschlagt, aber noch nicht ganz vollendet; — eine Eisenbahn erstreckt sich von Meredosia 53 Meilen nach Springfield; — die Coal Mine Bluffs Eisenbahn vom Mississippi 6 Meilen bis zu den Kohlengruben; die Galena und Chicago Eisenbahn von Chicago in westlicher Richtung bis nach Rockford; außer diesen sind noch eine Menge Bahnen projektirt: die Alton und Terrehaute Eisenbahn, die Green-Bay und Chicago Eisenbahn, welche Illinois mit Wisconsin verbindet ꝛc., und theils schon in Bau genommen, wie die Rock-Island und Chicago Eisenbahn, welche den Mississippi und Illinois mit dem Michigan See verbindet, und die Illinois-Central-Eisenbahn, welche durch die ganze Länge des Staats südlich von Cairo und nördlich nach Chicago laufen und von Cairo südlich bis Mobile in Alabama ausgedehnt werden soll. Die Route wird die Chicago und Mobile Eisenbahn genannt. — Die Konstitution des Staats ist vom 26. August 1818, und wie die der Nachbarstaaten nach dem Vorbilde der Verfassungsurkunden der ältern Staaten gemodelt. Auch hier ist die Gewalt der Regierung in drei Departements geschieden, in das gesetzgebende, ausübende und richterliche. Die gesetzgebende Gewalt besteht aus einem Senate und dem Hause der Repräsentanten. Die Senatoren werden auf 4, die Repräsentanten auf 2 Jahre gewählt. Die ausübende Gewalt ruht in den Händen eines Gouverneurs, welcher sein Amt 4 Jahre bekleidet.

dem Illinois- und Michigan-Kanal und gleiche Quantitäten aus dem Norden mit Nadelholz auf der Eisen- und Eisenbahn hierher gebracht und von da nach den atlantischen Seehäfen verschifft. Dieselben Kanalverbindungen bringen den ungeheuren Betrag der Handelsgüter, welche über den Strom ergeht und hier aufgeladen oder von Detroit auf der Eisenbahn hierher geschafft werden, in das Innere des Landes. Manufakturartikel und Mühlen-, Mehl, Schweine- und Ochsenfleisch, Vieh, Wolle, Holz und bedeutende Quantität Tuch. Im Jahre 1840 zählte die Stadt 12,088, im J. 1850 28,269 Einw.; sie hat sehr gute Elementarschulen und bedeutende Mittel, dieselben zu unterhalten, eine Akademie, viele Kirchen, eine Synagoge, die erste im ganzen Staate, und unter ihr von Deutschen viele Deutsche. Die Umgebung der Stadt ist reich an Deutschen im Norden längs der Küste des Sees sind dichte Ansiedlungen. — Eisenbahnen Chicago, Galena und Chicago Alton (in 6 St. 2½ D.) — Dundee, am östlichen Ufer des Mississippi, 120 M. oberhalb der Mündung des Illinois, hochgelegen, ist eine der schönsten Städte des Staates, und zählt ungefähr 3 bis 7000 Einw., wie Hundert und Schwarze schreiben, und unter ihnen viele Deutsche. — Galena, der Hauptort der Bleiregion, am Fever River, dessen Mündung fünfzig bei Mississippi, 6 M. über dessen Einmündung und mit einer ununterbrochenen Schiffahrtsverbindung mit denselben, 156 M. von Chicago, beherrscht das ganzen Distrikt mit dem in der Gegend gewonnenen Metall, hat viele Schmelzöfen für Blei und auch einige für Kupfer und zählt ungefähr 4000 Einw. — Durch die Galena und Chicago-Eisenbahn hat diese Stadt sehr gewonnen. — Rock Island City, am linken Ufer des Mississippi, oberhalb der Mündung des Rock, ein im Wohlstand und Bevölkerung schnell emporblühender Städteplatz, und in Folge seiner überaus großen Wasserkräfte, die es von dem Mississippi und Rock bezieht und seiner ausgedehnten, schönen Oberfläche und mehr als günstigen Lage im Besitze großerer kommerzieller Vortheile als die ihm gegenüberliegende, reizend gelegene Davenport. — Quincy, am Illinois, in der Mitte einer fruchtbaren, sehr gesunden Landschaft, mit 1 Rathhaus, 4 Kirchen, 1 Seminar und 1200 Einw. — Peoria, am Illinois, mit 231 Einw. — Beardstown, am Illinois, mit 2 Kirchen und 231 Einw. — Belleville, am Illinois, Rock Island County, eine schöne, blühende Stadt in einer fruchtbaren Region auf einer malerischen Anhöhe, etliche 12 Meilen östlich von Illinois Town, mit 1 Buchhaus, 2 Kirchen, 1 Akademie und über 2000 Einw., unter ihnen viele Deutsche. In den Kantons St. Clair, dessen Hauptstadt es ist, wohnen überhaupt viele gebildete Deutsche. — Lancaster, im Kanton Grant, mit 1 Rathhaus, 4 Kirchen und 2100 Einw. — Der Staat Illinois ist in neuester Zeit von den Auswanderern nicht so häufig besucht worden, wie er es verdient.

28. Der Staat Missouri.

Der Staat Missouri, der westlichste der Union, liegt zwischen 36° 30' und 40° 36' n. Br. und zwischen 11° 45' und 17° 32' w.

L., wird im N. von Jowa, im O. von Illinois, im SO. von Kentucky und Tennessee, im S. von Arkansas, und im W. vom Missouri-Territorium begrenzt, und hat von N. nach S. eine Ausdehnung von 220, und von O. nach W. von 270 Meilen. Der Flächenraum des Landes beträgt nach eigener Berechnung der Grenzpunkte und der Karten der Landmesser 66,973 □ Meilen, oder genauer 42,863,018 Acres, von denen gegen 30 Millionen noch als unverkaufte Regierungsländereien daliegen und auf Ansiedler harren. — Die Ländereien längs allen bedeutenden Flüssen des Staats sind fruchtbare Niederungen, und fast jährlich Ueberschwemmungen ausgesetzt; von den Flüssen abwärts erhebt sich das Land, wird rollend, und bietet eine herrliche Abwechslung von Wald und Prairie; der Boden daselbst, obgleich geringer als die sogenannten „Bottom Lands" der Niederungen, ist immer noch sehr reich und ergiebig, obgleich er hier zur zweiten Klasse gerechnet wird, und übertrifft noch immer den sogenannten Waizenboden erster Klasse in Deutschland. Der innere und südliche Theil des Staats ist hin und wieder durch kleine Hügelketten durchschnitten, die ganz und gar zum Anbau untauglich sind, aber einen Reichthum an Mineralien in sich bergen. — Die abdachende Kette des Ozarkgebirges tritt aus Arkansas in den südwestlichen Theil des Staates, und läuft in zwei Arme aus, welche in der Nähe des Missouri sich verflächen. Der östliche Arm besteht aus großen Granitmassen, der westliche aus Flötzgebirgen. Nördlich vom Missouri ist das Land sanft rollende Hochebene, meistens Prairie, und nur die längs dem nördlichen Ufer des Missouri sich hinziehende Kantons enthalten stämmige Waldungen. Eine Hügelkette zieht sich nördlich von dem Missouri und ziemlich parallel mit demselben, und endet in der Gabel des Missouri und Mississippi. — An Flüssen ist das Land reich; der Mississippi bildet die östliche Grenze, und empfängt aus Missouri, vom N. an gezählt, den des Moines, den Wyaconda, den Fabba-Creek, den North- und Two-River, den Salt, den R. au Cuivre, den Missouri, Merrimac, Apple und White water. — Der Missourifluß selbst ist die größte Pulsader des Staats; er entspringt unter 44° 20′ n. B. und 35° w. L. und umfaßt mit seinen mächtigen Tributaries ein Wassersystem von 150,000 □ Meilen. — Der Staat hat ein gleichmäßigeres Klima, als die östlichen Staaten, und die Sprünge der Temperatur sind hier lange nicht so auffallend, als dort. Der Winter beginnt gewöhnlich mit Anfang Dezembers und währt bis Ende Februars, zuweilen jedoch variirt er, und ist länger oder kürzer. Selten liegt der Schnee in und um St. Louis über 8 Zoll hoch; der Regen, welcher stets dem Aufbrechen des Mississippi und Mis-

souri folgt, hält, mit Intervallen, den größten Theil des Februar und März an, und bildet, wie man es hier nennt, die Regenzeit. Der erste Frühlingsmonat ist hier also unangenehm und freudenleer, und gibt dem Einwanderer, welcher zu dieser Zeit in Missouri ankommt, eine traurige Ansicht des hiesigen Klima; — doch, sobald die Regenzeit vorüber ist, erfreut ihn desto mehr der Kontrast; die Wälder überziehen sich mit einem Laubdache, die Prairies sind wie mit bunten Teppichen überzogen, und überall lächelt die üppig reiche Natur an. Der Sommer ist heiß, und in den Jahren 1830 bis 1845 war die mittlere Temperatur desselben 77⅔ F. Der Herbst ist im Ganzen genommen, mild. Ungefähr die Mitte des Octobers oder Anfangs Novembers beginnt der indianische Sommer, welcher von 15—20 Tage anhält. Während dieser Zeit ist das Wetter trübe, die Atmosphäre rauchig und Sonne und Mond zu Zeiten ganz verdunkelt; demungeachtet ist es in dieser Zeit angenehm warm, der Himmel aber nie so heiter, als während eines indianischen Sommertags im Osten des Mississippi, Illinois ausgenommen, wo der indianische Sommer von dem in Missouri gar nicht verschieden ist. — Während des Frühjahrs, Sommers und Herbstes sind südliche Winde vorherrschend; westliche und nordwestliche Winde wehen während der Monate November, Dezember und Jan., und obgleich dieselben im Allgemeinen trocken und heftig sind, werden sie doch auch häufig von Hagelsturm und Schneegestöber begleitet. Nord- und Nordostwinde sind im Vergleiche mit den andern sehr selten, und die letzten bringen gewöhnlich den heftigsten Regen. — Der Hauptcharakter des Missouri-Staates ist Prairie, hin und wieder mit stämmigen Waldungen wechselnd; in einigen Kantons am nördlichen Ufer des Missouri sind Waldungen vorherrschend, das Gros des Landes aber ausgedehnte, meist reiche Prairie, ausgezeichneten Boden hat durchgängig der Theil des Staates, welcher nördlich von Missouri liegt; in demselben scheint es gar keine Striche von geringer Güte zu geben; auch wird dieser Theil, der sich nach Jowa hinein erstreckt, der Garten von Missouri genannt. Die Höhen am felsigen Ufer des obern Mississippi, und die kiesigen Hügel des Minendistrikts sind mit rothen Zedern bedeckt; in den Prairies findet man Posteichen, schwarze Jacks (eine Eichenart), schwarze Wallnüsse und den Shell bark Hickory am häufigsten; auf den Niederungen längs den Flüssen ist die Vegetation üppiger und die Baumarten verschiedener; die vorzüglichsten sind: Baumwollenbäume, Sycomoren, Eichen, Nesselbäume, Zürgeleschen, Gleditschien, schwarzer Locust, Bondukbäume, Pecannüsse, und die meisten der Bäume und Sträucher, welche östlich der Alleghanys gefunden werden. Im südlichen Theile des

Staaten ist die Cypresse vorherrschend, und am Gasconade, im Westen, sind große Waldungen von weißen und gelben Fichten und Tannen. Wilder Wein wächst in Menge und edlere Beeren in allen Theilen des Landes. Weinbau findet sich in deutschen Ansiedlungen, besonders im und beim Städtchen Fernan. — Für alle Cerealien bietet Missouri den geeigneten Boden, und liefert reichliche Erndten; Waizen, Roggen, Hafer u. s. w. gedeihen herrlich; Mais ist bis jetzt der Etapelartikel, und der jährlich erzeugte Ueberfluß wird nach New-Orleans ausgeführt. Baumwolle wird in dem südlichen Theil des Staates und am Missouri, bis hinauf zum Cap Girardeau, gebaut, und obgleich die Erndten zuweilen durch zeitige Fröste vernichtet werden, bezahlen sie doch die angewandte Mühe und Auslagen reichlich. Reis wird im Kanton New-Madrid, und durch den ganzen Staat, außer den angeführten Cerealien, Hülsenfrüchte, Gurken, Melonen, Kürbisse, Kartoffeln, Bataten und verschiedene Gartenfrüchte in Menge gebaut. Tabak gedeiht vortrefflich, und ist schon jetzt ein Hauptausfuhrartikel des Landes. — Die ausgedehnten Savannen und Prairies, und die üppigen Niederungen begünstigen die Viehzucht ungemein, und mancher Farmer hat 100—200 Stück Rindvieh auf den Prairies weiden. Die Schweine vermehren sich außerordentlich und Heerden von 500—1000 Stück nähren sich ohne Pflege in den Wäldern. Federvieh findet man in Menge, und an wildem Geflügel: Wandertauben, Truthühner, wilde Enten, Gänse und Schwäne. Wild findet sich reichlich, und St. Louis wird mit Bären- und Rehfleisch durch einen Stamm der Shawanee-Indianer versorgt, welcher gegen 70 Meilen westlich von der Stadt lebt. Bären, Rehe, virginische Hirsche, Hasen, Racoons, Opossums und verschiedene Arten Eichhörnchen sind in allen Theilen des Staates, und eben so Bisons und Elenn, die sonst in keinem Staat der Union mehr gefunden werden. — Der Mineralreichthum Missouri's wird von keinem Staate übertroffen; Blei und Eisen sind die vornehmsten Metalle; ersteres wird in unermeßlicher Menge gefunden, und die Bleiregion bedeckt ein Areal von mehr als 3000 □ M.; das Erz ist ungemein reich, und könnte den Bedarf der Union für Jahrhunderte decken. Nicht weniger bemerkenswerth sind die Eisenlager: im Kanton St. Francis ist der berühmte „Eisenberg", der sich 300 Fuß über die umliegende Ebene erhebt, auf seinem Gipfel 1½ Meile nach jeder Richtung mißt und ganz aus aluminösartigem Eisenoxyd besteht, das bei der Verarbeitung 80 Proz. reines Metall liefert; 5 Meilen südlicher ist ein anderer pyramidenförmiger Eisenberg von 300 Fuß Höhe und einer Basis von 1½ Meile Umfang, denselben reichen Eisenerzes. Man vergleiche

den Eisenreichthum Missouri's mit den Kohlenreichthum Pennsylvaniens. Der Kanton Washington ist ein vollkommenes Bett mineralischer Schätze, und durch den ganzen Mittelstrich findet man reiche Mergelthon-Lager, die den trefflichsten Dünger liefern. Salpeterhöhlen und Salzquellen findet man fast in jedem Kanton, und sechs der letzteren hat sich der Staat zu seinem Besten vorbehalten. — Der Kunst- und Gewerbefleiß ist die letzten Jahre sehr in Aufnahme gekommen; an den nöthigsten Handwerkern ist kein Mangel mehr, alle feinern Manufakte und Fabrikate müssen aber dem ungeachtet immer noch von Pittsburg und New-Orleans herbeigeschafft werden. Mehl- und Sägemühlen, Schrot- und Zuckgießereien, Brauereien, Gerbereien, Salpetersiede, Pulvermühlen und Salzsiedereien sind in verschiedenen Theilen des Staats, und die Erzeugnisse derselben, so wie die Landesprodukte, als Blei, Kohlen, Salz, Salpeter, Pelzwerk, Häute, Rinds- und Schweinefleisch, Talg, Wachs, lebendes Vieh, Mehl, Hanf und Flachs, so wie Leinsaat, werden über St. Louis, den Hauptstapelplatz des Landes, den Mississippi hinunter nach New-Orleans geschifft. Blei und Schrot aber größtentheils den Ohio aufwärts, über Pittsburg nach den östlichen Staaten gebracht. — Die Bevölkerung von Missouri macht reißende Fortschritte: 1810 bis 1820 hatte sich dieselbe mehr als verdreifacht, von da bis 1830 mehr als verdoppelt, und gegenwärtig beläuft sich dieselbe auf 684,547 Seelen, worunter 87,787 Sklaven. Auch hier findet man die Bewohner aller Länder Europa's und der Union vereinigt; das Gros der Bevölkerung ist glücklich und zufrieden, und keiner sehnt sich zurück in die frühern Verhältnisse. — Was sollte auch ein Missourier vermissen?!! Er bewohnt ein reiches fruchtbares Land, welches er für den geringen Preis von 1¼ Dollars von der Regierung, oder, je nachdem Verbesserungen daraus angebracht waren, um 4—25 Dollars den Acre, von Privaten kaufte; er führt bei mäßiger Arbeit ein angenehmes, sorgenfreies, patriarchalisches Leben, und wenn er gleich seinen Dienstleuten einen hohen Lohn von 100—150 Doll. jährlich noch darüber geben muß, vermehrt sich doch sein Kapital mit jedem Jahre. — Ein weites Feld der Thätigkeit steht hier Jedem offen: kommt er arm ins Land, so setzt ihn zweijährige Arbeit in den Stand, ein unabhängiger Farmer, und hat er Intelligenz, in Kurzem durch die Wahl seiner Mitbürger ein Beamter seines neuen Vaterlandes zu werden. Für Kirchen und Schulen ist hier bis jetzt weniger gethan, als in andern Staaten. Die zahlreichsten Glaubensgenossen haben die Baptisten, dann kommen der Zahl nach Methodisten, Presbyterianer und Katholiken, welche hier ein eigenes Bisthum haben und durch Einwanderung sich stark ver-

mehren. Außer den genannten giebt es Altlutheraner, Lutheraner, Evangelische, Rationalisten und wie in allen Staaten Nihiliten, solche, die gar nichts sind. Elementarschulen bestehen bis jetzt erst 643 mit 16,788 Schülern, Akademien 47, und an Colleges: eine Universität zu St. Louis; St. Mary's College zu Cape Girardeau; Marion-College zu New-Palmyra; Missouri-Universität zu Columbia, Kemper College, nahe bei St. Louis, und zwei Colleges zu St. Charles und Fayette. Bei der herrlichen Wasserverbindung, deren sich Missouri zu erfreuen hat, und in Folge der Klugheit der Regierung, durch kostspielige Bauten den Staat nicht in bedeutende Schulden zu stürzen, sind Kanäle und Eisenbahnen bis jetzt noch nicht vorhanden. Man beabsichtigt jedoch, da auch solche Werke sich jetzt nöthig machen, eine Eisenbahn durch den Staat zu bauen, welche den Anfangspunkt für die große Bahn nach Californien werden soll und in der Entwickelung des Staates eine neue Aera herbeiführen wird. — Auch hier ruht die Regierung in den Händen einer Generalversammlung, die aus einem Senat und einem Hause der Repräsentanten besteht, von denen die Mitglieder des Senats auf vier, die Repräsentanten auf zwei Jahre vom Volke erwählt werden. Der Gouverneur, welchem ein Lieutenant-Gouverneur zur Seite steht, übt die vollziehende Gewalt, und bekleidet sein Amt vier Jahre. Die richterliche Gewalt beruht in Händen des Obergerichts, welches aus einem Präsidenten und zwei Beisitzern besteht. — Der Staat, dessen finanzielle Lage günstig ist, zerfällt gegenwärtig in 62 Kantons, welche wiederum in Ortschaften geschieden werden, von denen jede 36 □ Meilen enthält. Die bedeutendsten Städte des Landes sind:

Jefferson-City, am südlichen Ufer des Missouri, 128 M. von St. Louis, Hauptstadt des Staats, großartig ausgelegt, aber erst über 200 Häuser zählend, mit 1 Staatsrathhaus, 1 Staatsgefängniß, 4 Kirchen und 3722 Einw. — St. Louis, unter 38° 35' n. B., am westlichen Ufer des Mississippi, 18 M. unterhalb der Mündung des Missouri, auf einer Kalksteinbank, die sich in zwei Terrassen über einander, gegen 2 Meilen längs dem Flusse hinzieht. Die Stadt ist regelmäßig ausgelegt, die acht Hauptstraßen laufen mit dem Flusse parallel und werden von 22 andern rechtwinklich durchschnitten. Dem Strome entlang hat sie bereits eine Ausdehnung von fast anderthalb Stunden. St. Louis hat seit dem J. 1840 einen überraschend schnellen Aufschwung genommen. Im J. 1810 hatte es erst 1600 Einw., 1820 erst 4597, 1830 nur 6694, 1840 nicht über 16,469 und 1850 82,718 Seelen, eine Zunahme binnen zehn Jahren von mehr als 66,000 Seelen. Zu diesem Aufschwunge haben die Deutschen das Beste beigetragen, ja man kann sagen, deutsche Kraft und Genügsamkeit, geschickt verwendet von amerikanischen Speculanten, hat aus St. Louis gemacht, was es ist. Seine Lage ist allerdings eine höchst günstige, denn durch diese ist dasselbe

der Bevölkerung für die Verbreitung des religiösen und sittlichen Bildungsgehalts mit den Oberen und Gebern; außerdem ist es der Hauptsitz des ganzen oberen Mississippigebietes, in welchem sich Canada bis auf die St. Anthony Fälle, im Gebiete Minnesota, ausgedehnt haben; allein bald sagte St. Louis seiner Lage die Stadt nicht sein, die es ist, wenn nicht deutsche Fleiß und Schweiß und auch Zuneigung amerikanischen Unternehmungsgeist und Kapitale auf das Kräftigste unterstützt hätten. Die Zahl der Deutschen, welche aus Europa dorthin wanderten, belief sich im J. 1850 auf 26,477; unter ihnen viele tüchtige und gebildete Männer, die für Hebung deutschen Lebens, Sinn und Zuneigung auch durch gute Schulen sehr viel thun. Von der deutschen Gesellschaft und ihren gelegenen Wirksamkeit sprechen wir später. Die Katholiken haben 23 Kirchen, die Methodisten 22, Presbyterianer 6, Lutheraner 6, Episkopalen 5, andere Partheien 7, zusammen 49 Kirchen. Protestanten gibt es 15, Elementarschulen 51 und 9 freistehende katholische Schulen. An höheren Lehranstalten besitzt es die St. Louis-Universität, von Jesuiten geleitet, die Staats-Universität mit einer medizinischen Fakultät, auch die erstere hat ein College für Chirurgen, und mehrere weibliche Bildungsanstalten, die meisten katholisch, auf denen Lehrzeug gleichfalls die Jesuiten Christ Juden. In den Sammlungen der Mephigen Akademie der Wissenschaften befinden sich viele indianische Merkwürdigkeiten. Die Union hat hier die Zeughäuser, die Schatzamt, Landvermessungsamt, Hospital, die Hauptquartier, große Kasernen, die sogenannten Jefferson-Barracks 10 M. unterhalb der Stadt, und Zeughäuser-Depots. Im J. 1850 liefen in St. Louis ein 246 verschiedene Dampfboote, die je 2000 Fahrten machten. Die Industrie steht noch in keinem Verhältnisse zum Handel und der Schiffahrt, doch gibt es hier bedeutende Maschinenfabriken, Gießereien, Maschinenfabriken, Gerbereien, Brauereien, Bierbrauereien, Öle- und Getreidemühlen. Die Stadt hat seit 1844 manchfache Unfälle gehabt, Überschwemmungen, Feuersnoth, Cholera, die Miethe für Häuser und Geschäftslokale sind sehr hoch, die Lebensmittel in der Regel theuer, und Alles spricht in Allem als im Sommer sehr veränderlich, und dennoch strömen Tausende nach St. Louis, um sich hier niederzulassen, und die Strömung wird stärker werden, wenn erst die Verbindung mit den äußersten Westen hergestellt ist und St. Louis wird einst der Centralpunkt Amerika's. — Herculaneum, in der Mündung des Joachim-Creek in den Mississippi, mit 250 Häusern, 1 Gerichtshaus, 1 Kirche, 1 Kaufhaus, 1 Hotel, und in der Nähe mit vielen Blei- und Bleiminen, Schmelzhütten und Bleigießereien. — St. Charles, am nördlichen Ufer des Missouri, mit etwa 3500 E., darunter viele Deutsche, stattende Gäste, mit 1 Rathhaus, 1 Warenhaus, 2 Kirchen, 1 [illegible] Gemeinschaft, dem St. Charles College und mehreren Akademien. — Palmyra, 6 M. von Missouri und 120 von St. Louis, mit 1 Rathhaus, 3 Kirchen, 1 Bankhaus und 920 Einw., 12 M. davon ist Missouri College. — Fulton, am Flusse Auxvasse, 22 M. nordöstlich von Jefferson City, mit 1 Rathhaus, 2 Kirchen, 2 Akademien und 850 Einw. — Columbia, an einem Zufluß des Missouri, mit 1 Rathhaus, 1

Sinken, der Missouri-Universität und 1150 Einw. — Centerville, am rechten Ufer des Missouri, 173 M. von St. Louis, mit schönem Rathhaus, 2 Kirchen, 2 Akademien und 1440 Einw., die bedeutendsten Handel mit Vieh und landwirthschaftlichen Produkten treiben. — Glasgow, am linken Ufer des Missouri, mit 2 Kirchen, mehreren großen Niederlagen und 900 Einw. — Independence, 6 M. südlich vom Missouri und 282 vom St. Louis, ein blühender Handelsplatz, von welchem ab jetzt die Santa Fe-Händler ihre Reise antreten, mit 1 Rathhaus, 1 Kirche und 2000 Einw. — Liberty, 3 M. vom linken Ufer des Missouri und 270 von St. Louis, mit 1 Rathhaus, 5 Kirchen, 2 Akademien und 1563 Einw. — St. Joseph, am linken Ufer des Missouri, 14 M. unterhalb der Mündung des Nodaway und 478 von St. Louis, mit großen Waarenniederlagen und 1949 Einw. — Springfield, an den Quellflüssen der James River des White, 258 M. von St. Louis, mit 1 Rathhaus, 1 Kapelle, 2 Kirchen und 5[illegible] Einw. — Cape Girardeau, am rechten Ufer des Mississippi, 132 M. unterhalb St. Louis, mit 2 Kirchen, dem St. Marys College und 1000 Einw. — Natchez, am Mississippi, der hier einen großen Bogen macht und die hohe Ufer-Land immer mehr untergräbt, mit 1 Rathhaus, 1 Kirche und 714 Einw.; das Städtchen kommt in Verfall und war früher Gibraltar ausgelegt. — Hannibal, 116 M. nördlich von St. Louis, am rechten Ufer des Mississippi, mit 1 Kirche, mehreren großen Waarenniederlagen und Manufaktur-Anstalten und mit 107[illegible] Einw. — 40 M. von Hannibal liegt Bethel, die Kolonie des frühern Dorfes Kohlenhof-Kalk aus dem Darmstädtischen, 600 Einw. in 150 Wohnhäusern und Hofraith. Die Kolonie hat eine große und eine kleine Sägemühle, eine Mahlmühle, Brennerei, Drechsler, Weberei, Handschuhfabrik und verkauft außer den Produkten derselben noch Eisen, Holz, Getreide und Mehlspeise ꝛc. nach St. Louis, welches 200 M. entfernt ist. Der Erlös von Schindeln, den sie jährlich verschaffen, beträgt im gewöhnlichen Verlauf 1000 Dollars. Es soll weit und breit kein besseres Mehlspeis geben, als in dieser Kolonie. Das Vieh wird noch deutsch Art durch Hirten gehütet und gepflegt. In jedem Hause mahnen ungefähr Familien. Jede Familie bekommt geliefert, was sie braucht und macht sich selbst die Haushaltung, und die Küche. Jede Kolonie hat [illegible] Kuh und [illegible] gehören 2 Kühe. Alle Abende wird das Vieh in die Stadt getrieben wie Deutschland, Abends in die Dörfer, wo denn Kühe, Enten, Hühner, Gänse von den Häusern ihre Eigner sich an den Einlaß bringen. Alle Kolonisten haben eine gleiche Kleidung, von selbst gefertigten Stoffen und tragen hohe [illegible] mit Troddelzipfeln, welche hinten oder von der Seite herabhängen. [illegible] Musikbande von 30 Mann, deren Direktor der frühere Musikalienhändler [illegible] in Cincinnati ist, spielt bei ihren Bällen und Festen auf. Wenn die Kompagnie zum Exerciren ausrückt, ist diese Musikbande 52 Mann stark. Kein, früher [illegible] Habich, ist jetzt Deutsch; daher auch der Sonntag als Ruhe- und Verehrungstag der allmächtigen Natur gefeiert. Für Festlichkeiten lassen sie sich Aberglauben nichts abgehen. Dennoch kommt es oft vor, daß Leute die Kolonie wieder verlassen, ohne jedoch dadurch die Verbindung mit derselben aufzugeben, und

auch nicht fehlen. Es werden mehrere Mitglieder in seinem Gefolge, und die regelmäßige Post-Communication in die Colonie gehalten. Jeder kann mit der Colonie zurückkommen, was er mitgelegt hat, wenn er contractirt will. Jeder kann auch nach seinem Belieben, sein, aber zu der Colonie Land für sein Geld kaufen und nach Belieben darauf für sein Geld bauen lassen, aber das Land und die Gebäude bleiben zum Besitz und können durch Verkauf der Colonie nicht entzogen werden. Auch wird allen Land persönlicher sowohl als allgemeiner Besitz von Allen gemeinschaftlich bearbeitet, und der Ertrag gehört Allen, so daß der Besitz doch eigentlich nur in der Eintheilung besteht. Die Regierung der Colonie liegt in den Händen von Zeit zu Zeit von 2 andern mit Stimmen nie von ihnen genommen werden. Die übrigen Vorsteher werden von der Masse gewählt. —

Potosi, 67 M. von St. Louis, in Mitten der reichsten Mineralregion, mit 1 Rathhaus, 1 Akademie, 4 Kirchen und 1000 Einw. — Greenville, mit 600, Gesundheitsquelle, mit 1200 Einw., Perryton berühmte Schwefelquellen der Mineralregion. — Lexington, am rechten Ufer des Missouri, 24 M. von St. Louis, mit 1 Rathhaus, 1 Landhaus, 3 Kirchen, 1 Akademie und 1400 Einw. — Marshallville, — Pittsburg; — Andersonville, schnell aufblühendes Städtchen am Missouri. — Hermann, ebenfalls am Missouri, etwa 75 Meilen oberhalb St. Louis, 40 Gemeinden deutsches Weindorf mit der nächsten südlichen Gemeinde. Im J. 1850 gewann es 40,000 Gallonen Wein zu 1 bis 1½ Dollar und etwa 400 Acres, die mit Reben bepflanzt waren. Wie deutsches Leben hier, findet dasselbe breit so, weit es in Nord-Amerika möglich ist.

20. Der Staat Californien.

Dieser Staat, von den Mexikanern Nueva- oder Alta-California, von den Nord-Amerikanern Upper-California (Ober-Californien) genannt, ist durch die Verfassung, welche die Abgeordneten desselben mit Zustimmung des von der Regierung eingesetzten Gouverneurs General Jsley am 10. November 1849 erließen, und welche der Congreß anerkannt hat, auf folgende Weise begrenzt: „Die Grenze beginnt an dem Punkte, wo 42° N. Br. und 120° W. L. von Greenwich durchschneidet, läuft alsdann südlich an der Linie besagten 120° W. L. bis 39° N. L.; von dort läuft sie in gerader Linie und südöstlicher Richtung zum Colorado-Flusse auf einem Punkt, wo derselbe 35° N. Br. durchschneidet, von dort in der Mitte dieses Flusses abwärts zur Grenze der Vereinigten Staaten und Mexikos, wie dieselbe durch den Vertrag vom 30. Mai 1848 zwischen den Vereinigten Staaten und Mexiko bestimmt worden ist. Von da läuft sie westlich bis an besagte Grenz-Linie zur Küste des Stillen Oceans und drei englische Meilen weit in denselben hinein, von dort folgt sie der Richtung dieser Küste in nordwestlicher Richtung bis zum 42° N. Br.; von dort auf der Linie des 42. Grades bis zum Ausgangspunkte, der Staat

begreift ferner alle Inseln, Häfen und Buchten der Küste des Stil-
len Oceans entlang und an derselben." Der Flächeninhalt beträgt
192,961 Geviertmeilen. Der Haupttheil ist ein lang gedehntes
Thal, von den Flüssen S. Joaquin und Sacramento durchströmt,
zwischen zwei vom Norden nach Süden laufenden und zuletzt vor
sich vereinigenden Bergketten, und einer dritten Bergkette im Nor-
den, die von Osten nach Westen streicht. Die erste Bergkette,
Küstengebirge (coast Range) genannt, besteht aus einer Reihe nac
dem Meere hin felsiger und schroffer, gegen Osten in hügelige Vor-
berge und vollendes Land auslaufender Berge, zwischen welchen
sich mehrere kleine Flußthäler und ein größeres, das des Bou
ventura oder Salines, eines 120 Meilen langen und in die
Bay von Monterey sich ergießenden Flusses, befinden. Letzteres ist
fruchtbar und für kleine Niederlassungen geeignet. Diese Bucht,
in ihrer ganzen Ausdehnung nach Westen zu dem Ocean geöffnet,
hat nur im Süden einen kürzeren Vorsprung (Cape of Pines)
Cap der Fichten, wodurch ein Hafen, jedoch keiner von besonderer
Güte, der Hafen von Monterey, entsteht. Aber zwei andere Ein-
schnitte, die Bay von San Diego und San Francisco bil-
den Häfen, welche, wie Fleischmann mit Recht bemerkt, durch Si-
cherheit gegen Stürme in jeder Richtung, durch Geräumigkeit und
guten Ankergrund und vortheilhafte Lage hinsichtlich der Verthei-
digung die vorzüglichsten auf der ganzen Westküste Nordamerika's
bis zum 49. Grade sind, so daß schon dadurch allein Californien
die erste Wichtigkeit unter allen jenen Küstenländern des Stillen
Oceans erlangt. „Der Hafen von S. Diego, schreibt Fleischmann,
besteht in einer durch zwei Landzungen geschützten und von Nord-
westen nach Südwesten gerichteten Bucht mit einem schmalen, von
Norden nach Süden gerichteten Eingange"; Emorey sagt über
ihn: „„Er ist einer der besten Häfen von Callao bis Puget Sound
mit der einzigen Ausnahme desjenigen von S. Francisco. Nach
der Meinung einiger Seeoffiziere ist er sogar demselben durch ei
gleichförmiges Klima, besseren Ankergrund und Sicherheit vor Win
den jeder Art vorzuziehen. Die Handels-Hauptstadt aber muß a
der San Francisco Bay wegen der großen Verbindung nach den
Innern liegen."" Jedenfalls wird San Diego der Hauptpla
für den Handel des südlichen Californiens bleiben, welches eben
falls keinen geringen Werth, wenn auch keinen so großen, wie d
Landestheile nördlich von der Vereinigung der zwei Gebirgsket
an besitzt. Viel größer und wichtiger ist die, das ganze Küsten
gebirg durchbrechende, bei einer mittlern Breite von 6 Meile
60—70 Meilen lange, die Hauptströme des Landes aufnehmende
so die Verbindung mit dem Innern eröffnende in ihrer Bildun

der Ostsee ähnliche Bucht oder Bay von San Francisco. Ihr Eingang vom Meere her besteht in einer engen, etwa eine Meile langen und eine halbe Meile breiten Einfahrt, von Fremont Chrysopylä oder das goldene Thor benannt, ehe noch Gold entdeckt worden war. Fremont nannte sie das goldene Thor in Beziehung auf die zukünftige Bestimmung dieses Hafens als Mittelpunkt des asiatischen Handels des Landes. Eine treffliche Nachahmung des Namens Goldoms Horn, welchen die Griechen den Hafen ihres asiatischen Handels, Byzanz (Constantinopel) gegeben hatten, früher als Fremont gedacht, ist diese Einfahrt ein goldenes Thor geworden, und wird es sein in Fremonts Sinne, wenn es in der jetzigen Bedeutung nicht mehr ist. Diese berühmte Bay, welche im Stande ist, alle Kriegsflotten der Seemächte zumal zu bergen, besteht aus drei Theilen. Der erstere erstreckt sich südöstlich als die eigentliche Bay am San Francisco; nördlich von ihr liegen zwei andere, durch enge Straßen mit der ersteren und unter einander verbundene Bayen, Pablo-Bay und Sugun-Bay, welche letztere in das Delta des Sacramento-Flusses ausgeht. Die Bayen haben schöne Ufer, theilweise mit Waldwuchs, fruchtbare Striche und kleinere Flußthäler, von denen das des S. Joseph (San José), welches in die Francisco Bay ausmündet, durch Klima und Fruchtbarkeit sich auszeichnet. In der allgemeinen Richtung des Küstengebirges streicht die Sierra Novada, ein Gebirgszug, von welchem der größere Theil des Rückens mit Schnee bedeckt ist, der aber nach Westen einen langgedehnten Abfall hat, mit zahlreichen Bergspitzen, die zuletzt in Hügel übergehen und aus ihren Schluchten eine Menge von Flüssen entsenden, die sich in die Betten der zwei Hauptflüsse S. Joaquin und Sacramento ergießen, von welchen ersterer von Süden nach Norden, letzterer von Norden nach Süden das Thal durchströmt und zusammen das schon erwähnte, von vielen Kanälen durchschnittene Delta bilden. Der S. Joaquin hat seinen Ursprung im Schilf-See, Tula oder Tulares-See, der im Süden des Thales von einer Menge Zuflüsse des Gebirges gebildet wird, seichte Ufer hat und zum großen Theil ein bloßer Sumpf ist. Wenn dieser See steigt, so leitet er in ihn seinen Wasserüberfluß ab. Während der trockenen Jahreszeit erhält er sein Wasser vom Rio de los Reyes und dessen Zuflüssen, dem Auxumenes, Towalumnes und Stainslaus; der Cohomes und der Mogueles fließen seinem, in der Nähe seiner Vereinigung mit dem Sacramento, morastigen Bette zu. Das Thal dieses Flusses, 140 Meilen lang und 50 Meilen breit, enthält nach den Schilderungen Fermonts eine große Mannigfaltigkeit des Bodens, der zum Theil ganz dürr und unfruchtbar, theils aber be-

sonders in den Bottoms der Ostseite, sehr ergiebig ist. Nach S
ins Bericht ist das Thal an manchen Stellen bis 100 Me
breit, und besteht zum großen Theil aus offenen Prairien, die
Wald abwechseln. Das Land sei ungemein reich an wilden T
den, Elken, Hirschen und grauen Bären, habe große Strec
welche sich trefflich für den Ackerbau eignen, doch hält er das T
im Allgemeinen nicht für geeignet zum Landbau. Der Boden
an vielen Stellen zu hart und zäh, oder stark mit Salz geschw
gert oder damit bedeckt. Doch gelte das nur von den Ebe
das Berg- und Hügelland scheine meist vortrefflich zu sein.
Klima sei ein großes Mißgeschick. Vom November bis März
zu starke Regen; mit Mitte April folge heiße Dürre, und im
gust habe er, in der Ebene unter 38½ Grad, 110° Fahren
Wärme im Schatten beobachtet. Die stehenden Sümpfe entwi
ten dann schädliche Dünste, durch welche das umliegende Land
lange zu einem Todtenfelde werde, bis man Abzugskanäle a
legt habe. von Roß in seinem „des Auswanderers Handbuch“
„allgemeine Auswanderungs-Zeitung 1851 Nro. 111“, dage
hält dieses Thal, die westliche Hälfte, die öde und unfruchtbar
wegen seiner Wasserkraft, seines Holzreichthums, seines Grases
seiner weiten Strecken fruchtbaren Bodens vorzüglich zur An
von Farms und Fabriketablissements geeignet. — Das Sac
mento-Thal dehnt sich nach dem Berichte der genannten
tung vom 40° 30′ n. B. 180 (engl.) Meilen weit nach S
hin aus, umfaßt das Land vom Fuße des californischen Gebir
im Osten bis zum Küstengebirge im Westen, und bildet ein
dessen größte Breite von 50 Meilen bei New-Helvetia ist.
ganze Thal ist eine angeschwemmte, abhängige Prairie, die sich
gefähr vier Fuß auf die Meile und vom obersten Ende unge
900 Fuß über den Meeresspiegel erhebt, und der Länge nach
Hauptterrassen bilden, welche die obere und die untere Prairie
nannt werden. Die niedrigen, wellenförmigen Hügel, welche
obere Prairie bilden, erstrecken sich auf verschiedene Entfernu
bis in die untere Prairie hinein, und geben der Grenzlinie d
ber eine unregelmäßige Gestalt. Die obere Prairie liegt ung
60 Fuß höher, als die untere, und der Abfall nach letzterer
ist verschieden, bald sanft, bald steil. — Durch dieses Thal
der Sacramento, der aus dem Gebirg im Norden des St
kommt und sich nach Osten neigt, von wo er seine Hauptzu
erhält, unter denen der Rio de la Plumas, von den Am
nern Feather-River (Feder-Fluß) genannt, der mehrere Bergfl
in sich aufnimmt, der Pubo, Bear und Deer die bedeuten
sind. Der Feather-Fluß vereinigt sich mit dem Sacra

fünfzehn Meilen oberhalb New-Helvetia und neunzig Meilen von der Bay von San Francisco entfernt, und mißt 100 Meilen in der Länge. Sein Lauf ist, nachdem er das Sacramento Thal erreicht hat, faßt südlich und fünfzig Meilen von seiner Mündung schwindet er zu einem Bergstrome zusammen, der im nördlichen Theile des Californiengebirges entspringt. Während der trockenen Jahreszeit ist er an seiner Mündung durchwatbar, Triebsand macht ihn aber häufig gefährlich; seine Uferbänke erheben sich zwanzig oder dreißig Fuß über seine gewöhnliche Wasserhöhe, während der Regenzeit tritt er aber wie der Sacramento auch, über seine Ufer hinaus. — Der American-Fork vereinigt sich mit dem Sacramento bei New-Helvetia und ist bei seiner Vereinigung mit diesem nur wenig über 100 Fuß breit, reißend und seicht; seine Ufer sind hoch und können eine große Wassermasse fassen. — Die obere Prairie, am obern Ende des Sacramento-Thales, liegt 2 bis 300 Fuß über dem gewöhnlichen Wasserstande des Flusses und neigt sich, gleich der unteren Prairie, nach Süden, ihre Breite überschreitet nicht fünf Meilen, was auch thalabwärts die durchschnittliche Breite ist. Ihre wellenförmigen Hügel bestehen aus lehmigem Sandboden, Grund und Kies, während der Boden der unteren Prairien aus reichem Alluvium besteht. Der südliche Theil der untern Prairie, an der Westseite des Flusses, ist mit Eichen bedeckt, welche auch auf der obern Prairie wachsen und dichter und mit andern Waldbäumen untermischt werden, je mehr sie sich nach dem Gebirge hinziehen. — Fest im Mittelpunkte der untern Prairie, zwischen dem Sacramento und den Feather Flusse, stehen die Buts-Hügel, welche sich 1794 Fuß hoch über die Ebene erheben und ungefähr 10 Meilen im Durchmesser haben. Die Basis dieser Hügel steht ungefähr auf gleicher Höhe mit der obern Prairie und der Boden um sie herum ist von gleicher Beschaffenheit wie der der übrigen untern Prairie. Zur Fluthzeit steigen die Gewässer des Sacramento-Flusses bis an ihren Fuß hinan und um diese Zeit sind sie die Zufluchtsstätte für zahlreiches Wild. Die Hügel sind von vulkanischer Formation. — Auf der untern Prairie findet man hie und da Teiche oder kleine Seen, deren einige stehend sind, andere von kleinen Bächen gespeiset werden. Diese sind von dichtem Unterholz, mit Wein umrankt, umgeben und schwer zugänglich. Auch stößt man bisweilen auf tiefe, trockene Bodenaushöhlungen, welche in der Regenzeit sich mit Wasser anfüllen. Gegen das Ende der trockenen Jahreszeit (September und Oktober) reißt die anhaltende Dürre an vielen Stellen den Boden der untern Prairie auf. — Das Thal des San Juan liegt südlich von der Bay von San Francisco und hat im Vergleich

mit den andern beiden, nur einen geringen Umfang, übertrifft sie aber beide an Bodengüte, Klima und Erzeugnissen. Es liegt zwischen den vorhin erwähnten Hügeln und dem Küstengebirge, dehnt sich in der Länge 60 Meilen weit über die Mission San Juan hinaus und mißt in der Breite 20 Meilen. Anscheinend ist es eine gerade Ebene, steigt aber doch allmählig nach Süden an. Die Prairie oder Ebene dehnt sich bis zu den hohen Hügeln im Osten aus, im Westen dagegen hat das Thal rollende Hügel, gleich denen, welche bei Beschreibung des Sacramento-Thales erwähnt wurden, nur sind diese regelmäßig begrenzt. Es giebt in den drei Thälern noch viele kleinere Strecken Landes, die hier nicht erwähnt worden sind, und deren Boden von verschiedener Güte ist, wo aber eine künstliche Bewässerung nicht vorgenommen werden kann, oder die Lage nicht niedrig ist, kann an einen Anbau nicht gedacht werden." — Für Landwirthschaft und Viehzucht ist das Land außerordentlich geeignet. Dafür zeugen die von den Franciskanermönchen gegründeten Missionen, deren 1834 nicht weniger als 21 vorhanden waren. Sie bestanden aus einer Anzahl von Gebäuden, welche ein großes Viereck bildeten, enthielten Kirche, Schulzimmer, Wohnräume, Spital und Scheune; ringsum wohnten die bekehrten Indianer, welche von den Mönchen zu Arbeit und zur Ausübung kirchlicher Gebräuche angehalten wurden. Sie lernten unter Anderem Spinnen und Weben, Musik und einige Handwerke. Getreide, Oel und Wein waren Haupterzeugnisse des Feldbaues, und bei vielen Missionen wurde die Viehzucht in so ausgedehnter Weise betrieben, daß jene von San Gabriel bei los Angeles 17 große Viehzuchthöfe besetzt mit 165,000 Stück Rindvieh, 40,000 Schafen und 20,000 Pferden; auch lieferte sie jährlich 20,000 Fanegas Getraide. Auf den Missionen im Süden, welcher der Bewässerung bedarf, wurde auch Zucker und Reis gebaut, und für ersteren ist das Klima wegen des gänzlichen Ausbleibens der Nachtfröste jedenfalls geeigneter, als in Louisiana. Auf der genannten Mission bei los Angelos wurde ausgezeichneter Wein probeirt und Californien verspricht, eins der besten Weinländer zu werden. Weizen gedeiht vortrefflich und europäische Gemüse und Baumfrüchte, welche in der übrigen Union gezogen werden, ausgezeichnet; Hafer wächst wild; das Gras ist üppig und nahrhaft. Darf man den Nachrichten Glauben schenken, so erzielte im Jahre 1850 Jos. M. Horner bei San Jose auf 160 Acre Land Kartoffeln, Zwiebeln, Kraut und Kürbisse, die er für 221,85 Dollars verkaufte. Seine Zwiebeln brachten 40 Cents das Pfund, Kraut 40 Cents für den Kopf. Im J. 1851 gedachte er 80 Acres zu bebauen. Kurz Californien bietet die Möglichkeit ein

Landwirthschaft, wie sie kein anderer Staat durch die Mannigfaltigkeit der Produkte in der Union darbietet. Durch die Congreßacte vom J. 1851, welche einen General-Landmesser (Surreyor General) dort zur Vermessung öffentlicher und Privatländereien einsetzt und die dazu nöthigen Summen anweist, wird auch dort sehr bald die Erwerbung von Congreßland in derselben Weise wie sonst den Einwanderern eröffnet sein. — An Mineralien ist das Land sehr reich, besonders an Gold. Hat doch dieses Metall Californien erst bekannt gemacht und seit nun 3 Jahren die Welt in Erstaunen gesetzt. Auf den Goldreichthum dieses Landes hatte zuerst ein deutscher Naturforscher Adolf Erman aus Berlin, der auf seiner Reise um die Erde im J. 1829 auch Californien besuchte, aufmerksam gemacht, allein seine Notizen wurden nicht beachtet; dem Zufall sollte es überlassen bleiben, das californische Gold zu Tage zu fördern. In den letzten Tagen des Februarmonats 1848, erzählt Dr. Andree in seinem „Nord-Amerika", war Jakob Marschall, ein Arbeitsmann (nach andern Nachrichten) ein Geschäftsfreund, welcher im Jahre 1839 sich dort niedergelassen hatte und der rechte „Schatzgräber" Californiens geworden ist, vom Kapitain Sutter beauftragt worden, am Südarme des American Fork, etwa 50 Meilen von Neu-Helvetia entfernt, eine Sägemühle zu bauen, um die schönen Nadelwaldungen nutzbar zu machen. Es zeigte sich, daß Marschall den Mühlgraben zu schmal gebaut und dem Wasser nicht Abzug genug gegeben hatte. Um Arbeit zu ersparen, ließ er daher die volle Strömung des Flusses in den Graben leiten, damit diese das Bett erweitern. Der Versuch gelang; die Strömung riß viel Schlamm und Sand fort, welche sich am untern Ende des Grabens ablagerten. In dem Sande gewahrte Marschall eine Menge glitzender Theilchen, die er für Gold hielt. Er benachrichtigte den Capitain Sutter von diesem wichtigen Funde, welchen beide geheim halten wollten. Aber durch die Arbeiter, welche beim Mühlenbau beschäftigt waren — fast lauter Mormonen — wurde die wichtige Entdeckung bald allgemein bekannt, und an den Ufern des Rio de los Americanos (American Fork) und des Sacramento ereigneten sich Auftritte und kamen Erscheinungen vor, wie die Welt sie noch nicht gesehen hatte. Nach wenigen Wochen waren schon Tausende von Goldgräbern in dem neuen Dorado; sie stürzten, wie ein Augenzeuge sich ausdrückte, „aus Wasser und in die Thäler, um Gold aus der Erde zu raffen, gerade so wie tausend Schweine, die man in einen Wald läßt, nach Wurzeln und Erdnüssen wühlen. Kaufleute und Advokaten, Aerzte und Geistliche, Handwerker und Gerichtsbeamte, Matrosen und Schiffscapitaine, Weiße und Mestizen, rothe und schwarze Neu-

schen, Alles eilte in die Goldregion, und San Francisco, damals (im Sommer 1848) noch ein Dorf, war von allen seinen männlichen Einwohnern verlassen, bis auf drei Kaufleute und einige Soldaten." Alle Waaren und Lebensbedürfnisse stiegen unerhört im Preise und der Arbeitslohn wurde fabelhaft groß. Gold lockte. Im Jahre 1849 strömten von aller Welt Enden Abenteurer nach Californien, um Theil an der Goldernte zu haben; theils auf dem Landwege über die Felsengebirge und die Sierra Nevada, theils um das Cap Horn; sodann aus Chile, Peru, Mexiko, von den Sandwichs-Inseln, aus China und Neu-Holland. Im Juli 1849 waren mehr als 15,000 Ausländer, d. h. solche, die nicht den Vereinigten Staaten als Bürger angehörten, im Lande; eine doppelt und dreifach größere Zahl folgte, das noch vor wenigen Jahren unbekannte Land wurde in demselben Jahre zum Staate erklärt, und die Staatsverfassung am 13. November 1849 vom Volke genehmigt. — Der Goldgewinn bis Ende Januar 1851, binnen etwa 33 Monaten, wurde auf 150 Millionen Dollars angeschlagen, und der Anschlag ist nicht zu hoch; seit jener Zeit ist immer gegraben und gewaschen worden, und die Ausbeute ist im Allgemeinen noch sehr groß. Die Gesammtverschiffung im Juni 1851 betrug 5,343,754 Dollars, und die Minenausbeute schien ehe zu- als abzunehmen. Man meint, daß die californischen Goldlager sich noch nicht in tausend Jahren erschöpft haben würden. Bei Placita wurde 90 Fuß unter der Erde ein Goldklumpen von 2 Pfund Gewicht (an 5400 Dollars im Werth) gefunden. Wie weit die Goldregion sich erstreckt, läßt sich nicht genau bestimmen, da auch schon an der Nordgrenze nach Oregon hin und in Oregon selbst Gold aufgefunden worden ist. Den neuesten Nachrichten zu Folge sind die dortigen Minen überaus ergiebig. Im Thale des San Joaquin und San Sacramento reicht die Goldregion zu schon der Sierra Novada und dem Küstengebirge vom 41. bis zu 37° N. B.; dort ist der Erdboden überall „goldgeschwängert, Betten der Flüsse z. B. des Bottle River, Feather River, Amerikan River, Consumne, Calaveras, Stanislaus, Tualumne, Mariposa ꝛc., in trockenen Strombetten, und in den Gebirgsschluchten. In diesen wird das Gold im Quarzgesteine, in jenen als Blättchen oder Staub gefunden. Zum Zermalmen der quarzreichen Felsen werden man jetzt Wasserstühlen an, vermittelst deren ungeheure Resultate erlangt werden sollen. Die Grabung und Waschung des Goldes erheischt aber eine starke physische Constitution und große physische Anstrengung. Außerdem kommt viel auf Glück an, denn das Ergebniß der Oertlichkeiten ist sehr verschieden; einige Placers sind sehr reich, andere gewähren kaum den Unterhalt.

Außer Gold hat man bereits Silber gefunden; Quecksilber gleich reicher Ertrag; Eisen ist in Masse vorhanden; auch Bleilagen sind entdeckt worden; Kohlen soll es in Californien und Oregon so reichlich geben, daß man die ganze künftige Dampfflotte der Südsee damit versehen könnte. Kupfer hofft man viele kräftige Minen zu haben; theils auf dem Sierra Nevada, theils Peru, Mexiko, von den Holland. Im Juli 1849 h. solche, die nicht den ten, im Lande; eine bey- als noch vor wenigen Jah- n Jahre zum Staate er- November 1849 vom Volke de Januar 1851, binnen lionen Dollars angeschla- seit jener Zeit ist immer le Ausbeute ist im Allge- erschiffung im Juni 1852 Minenausbeute schien eher die californischen Goldla- schkift haben würden. Bei ein Goldklumpen von 28 Werth) gefunden. Wie weit ich nicht genau bestimmen, Oregon hin und in Ore- t. Den neuesten Nachrich- überaus erziebig. Im Thale to reicht die Goldregion zu- stingebirge vom 41. bis zum heraus „guldgeschwängert, im ber, Feather River, Ameri- anislaus, Tualumne, Mara- d in den Gebirgsschichten. ßsteine, in jenen als Blätt- Hermalmen der quarzreichen an, vermittelst deren unter- Die Grabung und Wasch- nde physische Constitution und um kommt viel auf Glück an; t ist sehr verschieden; einige ren kann den Unterhalt. —

Auf Gold hat man bereits Silber gefunden; Quecksilber gleich reicher Ertrag; Eisen ist in Masse vorhanden; auch Bleilagen sind entdeckt worden; Kohlen soll es in Californien und Oregon so reichlich geben, daß man die ganze künftige Dampfflotte der Südsee damit versehen könnte. Kupfer hofft man viele kräftige Minen zu haben; theils auf dem Sierra Nevada, theils Peru, Mexiko, von den Quadratmeile bestehen. Auch versichert man, daß die Temperatur der heißen Quellen sich während einiger Wochen beträchtlich verändert und wechselsweise von Kälte bis zu einer gewissen Hitze übergeht. In den Thälern des kleinen Bluttassluß kann man sogar bis zweihundert Verbindungen zählen, deren der Mensch sich bedienen könnte, indem sie durch Stämme bis zu einer Höhe von mehr als 200 Fuß zusammenlaufen, wie die größten Bäume Amerikas. Das Wasser dieser Bäume schmeckt süß, man findet in der Entfernung einer Meile und weiter. — Das Klima ist eines der angenehmsten in Amerika, schreibt Fleischmann, und dann stimmen auch die anderen Berichte überein. In den Thälern ist Frost niemals vorhanden, und auch im Winter ist die Temperatur gemäßigt. Vom November an fällt reichlicher Regen; alsdann beginnt die fruchtbare und hervorbringende Feuchtigkeit der höheren Temperatur. Nach Dana beruht dieser Gegenstand, den sich ebenso in Oregon vorfindet, auf der vorherrschenden Richtung der Winde, im Winter Südwest und West, welcher die sich niederschlagende Feuchtigkeit des Meeres hat übertragen, im Sommer Nordost, welcher alle Feuchtigkeit auf dem trockenen Hochlande (den Felsengebirge) verloren hat. Die Morgenzeit dauert im Süden nur wenige Monate und der fallende Regen ist selten Wasser auch nicht beschwerlich in der Mitte hat er sich in den Thälern, wo Reisen noch etwas länger sind, mit mehreren Regenmonate; übrigens regnet es nicht fortwährend, sondern mit Unterbrechungen. Während der Sommermonate weht, wie in allen warmen Gegenden am Meere, ein Seewind regelmäßig alle Tage auf eine Reise von 8 Stunden, wodurch das Klima von San Francisco und den andern Küstenorten während dieser Jahreszeit ein angenehmes wird. Wenige Meilen von der Küste entfernt ist dieser Seewind nicht mehr verspürbar." Trotz dieses schönen Klimas herrschte in S. Francisco und Sacramento Cholera im Jahre 1852 bis Cholera, und forderte manches Opfer, am Fuße des Gebirges hartnäckige Fieber und die Pest. Auch die Einwohner Californiens sind Conglomerat von fast allen Nationen der Erde Süden; es sind schon einheimische vorhanden. Sehr zahlreich sind die

Chinesen; sie machen sich nicht nur in San Francisco, sondern auch in den Minenbezirken breit, und chinesische Dörfer wachsen aus der Erde. Schon giebt es ein Pecking, Canton und Hon-kong, und die Einwanderung aus dem himmlischen Reiche ist in un-glaublichem Wachsthum begriffen. Binnen zwei Wochen wander-ten an 4000 Chinesen ein. Der Hauptzug kommt vom Canton-flusse und dessen Umgebung. Im August 1852 schätzte man di chinesische Bevölkerung auf 27,000 Seelen, und bis Ende de Jahres dürfte sie ums Fünffache und darüber gestiegen sein. Nu wenige kehren wieder in ihre Heimath zurück. Sie sind meistentheil Handwerker und Bauern, die ohne ihre Weiber, das Gesetz i China verbietet den Frauen die Auswanderung, sich so gut wie mög-lich einzurichten suchen. Es ist sehr möglich, daß es mit diese Bevölkerung, die sich schwer amerikanisirt, wie einst mit den Mor-monen, zu blutigen Händeln kommt. Gewiß stehen diese bevo mit den unabhängigen Stämmen der Indianer, die ihren Unter-gang immer näher heranrücken sehen und den letzten Verzweiflungs-kampf zu kämpfen genöthigt werden. Schon machen sie ungewöhn-liche Rüstungen und die Zeit ist wohl nicht mehr fern, in welche sie losbrechend werden, um dann aus der Reihe der Nationen z verschwinden. Ihre Grenzen sind ihnen gesetzt. Man schätzt ihr Zahl auf 40 bis 50,000. — Daß das Leben bei einem solche Gemisch von Menschen ein buntes und oft gesetzloses ist, läßt si leicht denken. Mord und Plünderung, wird berichtet, sind in de Mitte an der Tagesordnung, und es wimmelt dort von Duellen die in neuester Zeit wie Stiergefechte vor einen großen Publikum durchgefochten werden. Mit der Zeit aber wird das Leben e gesetzliches und geregeltes werden, weit schlimmer und unheilbrin-gender ist das Einbringen der Negersklaven aus den südlichen Union Staaten und das Gesetz, welches der californische Senat erlass hat, daß die Eigenthümer zur Wiedererlangung entronnener Sk ven ein Jahr lang die Hilfe des Staats beanspruchen könnte nach Ablauf dieser Frist gilt der entronnene Sklave für frei. D ses Gesetz voll Inconsequenz und Ungerechtigkeit wird wahrschei lich zur Theilung Californiens in zwei Unionsstaaten, — einen sü lichen Sklaven- und einen nördlichen freien Staat führen. den südlichen Staat wird sich Unter-Californien, derzeit mej nisch einschließen. — Die Zahl der Einwohner des Staates C lifornien mag jetzt nahe an 200,000 betragen. — Die Verfassu ertheilt allen weißen männlichen Bürgern der Union und all weißen mexikanischen Bürgern, welche durch den Friedensvertr vom 30. Mai 1848 Bürger der Union geworden sind, mit 21sten Jahre nach 6 monatlichem Aufenthalte im Staate das Wa

recht. Die gesetzgebende Gewalt ruht in einem Senate, dessen Mitglieder auf 2 Jahre, die Hälfte scheidet jährlich aus, und in einem Hause der Repräsentanten, die auf 1 Jahr gewählt werden. Die Gesetzgebung darf keine Ehescheidungen aussprechen und keine Lotterie genehmigen. Zwei Drittel Stimmenmehrheit können Indianern und Abkömmlingen von Indianern in besonderen Fällen das Stimmrecht ertheilen. Die vollziehende Gewalt ruht in einem Gouverneur, der wie der Lieutenant-Gouverneur auf 2 Jahre gewählt wird, ein beschränktes Veto hat und 10,000 Dollars jährlichen Gehalt bezieht. Die Richter werden theils von der Gesetzgebung, theils vom Volke ernannt. Im Jahre 1850 wurde der Staat in die Union aufgenommen. — Die erste Eisenbahn im Staate, von Sacramento City bis zum Yubaflusse, ist am 13. September 1852 in Angriff genommen worden. — Die vorzüglichsten Städte sind:

San Francisco, an der Westseite der großen Bay, an einer Bucht, vor welcher in einer Entfernung von etwa einer halben Stunde die Insel Yerba Buena sich erhebt, aus einer Mission entstanden, ist ein wahres Wunder der Welt. Drei Mal niedergebrannt (am 24. Dezemb. 1848, Schaden: 1,500,000 Dollars, am 14. Juni 1850, Schaden: 5 Millionen Doll., und am 15. Mai 1851, Schaden: gegen 10 Millionen Doll.) zeigt es einen fabelhaften, selbst für Amerika überraschenden Aufschwung. Massive, feuerfeste Gebäude, Wohnhäuser wie Magazine und Kaufläden, theilweise aus Granit gebaut, den man aus China importirt, steigen überall wie mit einem Zauberschlage aus der Erde und bringen 1000 bis 3000 Dollars Zins monatlich, sobald nur der Grund gelegt ist. Reales Eigenthum steht ungeheuer im Werthe. Etwas Aehnliches ist noch nicht dagewesen und wird auch sobald nicht wieder kommen. Die Stadt wird die größte Stadt in ganz Amerika werden, wenn einmal die Verbindung mit dem Osten hergestellt ist; schon jetzt concentrirt sich hier vorzugsweise der europäische und asiatische Handel. Die Zahl der Einwohner beträgt gegen 50,000. Durch eine Ordonnanz des Stadtrechts ist das Spielen am Sonntage verpönt worden. Sacramento City am Sacramento, bei der Einmündung des Amerikan River oder Fort, nach dem Plane von Philadelphia ausgelegt, in einer Gegend, die nicht als gesund geschildert wird, nimmt mit jedem Tage an Bedeutung zu; ebenso Stockton, in der Entfernung einer Meile von San Joaquin, Sutterville am Sacramento, Benicia, 50 Meilen von S. Francisco und Sonoma, an der S. Paulsbucht. Die Einwohnerzahl dieser Städtchen läßt sich nicht einmal annähernd angeben, weil sie durch das Hin- und Herwogen der Goldsucherzüge einem steten Wechsel unterworfen ist. Monterey oder San Carlos de Monterey an der gleichnamigen Bay, in einer höchst gesunden und fruchtbaren Gegend, und Don Diego, der Hafen des Südens, mit starkem Verkehr nach Mejico und andern Ländern des Stillen Meeres, versprechen, bedeutende Städte zu werden. Don Jose, vorläufig Sitz der Regierung, in einer weiten fruchtbaren

Ebene am Rio de Guadelupe, der sich drei Stunden davon entfernt in die San Francisco-Bay ergießt, zählt gegen 2000 Einwohner, etwa 2000 Indianer ...

30. Der Staat Michigan.

Der Staat der Union umfaßt die größere ... liegende große Halbinsel, welche sich zwischen 41° 38' und ... n. Br. und zwischen 5° 15' und 10° 25' w. L. erstreckt ... im N. von der Straße Michillimackinak, welche den Michigan- mit dem Huron-See verbindet, im NO. vom Huron-See, im O. vom Fluß und See St. Clair und der Straße Detroit, im SO. vom Erie-See, im S. von Ohio und Indiana, und im W. vom Michigan-See begrenzt. Die größte Ausdehnung des Landes von N. nach S. beträgt 288, die größte Breite von O. nach W. ... Meilen, und der Flächeninhalt, nach den Angaben des Landamts 38,968½ □ Meilen oder 24,939,870 Acres, von denen die Indianer noch Ansprüche auf 11,529 □ Meilen besitzen. — Ein breiter Bergrücken, der von Indiana nach N. hinaufstreicht, durchzieht die ganze Halbinsel, bildet die Wasserscheide der Flüsse Michigans und dacht nach allen Staaten zu sanft ab. Die Küsten des Landes sind nicht besonders hoch und sind ringsum mit Sandbänken umgeben. Der von den östlichen Seen begrenzte Theil des Landes ist eben und niedrig, abwechselnd mit Sand und Marschen, hat Mangel an gutem Wasser, ist aber zum größten Theil fast bewaldet. Weiter landeinwärts steigt der Boden auf, das Land wird sanft gewellt, und geht endlich in hügeliges rollendes, bewaldetes Land erster Klasse über, und wechselt mit Eichenöffnungen (Oak openings), Ebenen und gelegentlich mit Prairies. Der Boden der Openings erfordert wenig oder gar keine Arbeit, um für den Pflug vorbereitet zu werden, und eignet sich bei fortgesetzter Kultur vorzüglich für Waizen. Die hiesigen Prairies werden in trockene und nasse geschieden; die ersteren besitzen einen reichen, leicht zu bearbeitenden Boden, und gewähren einen Ueberfluß jeder Art Produkte, die in einem Lande unter dem ... Breitengrade gedeihen; die letzteren bieten herrliche Weiden und einen Ueberfluß von Winterfutter für die Heerden der Ansiedler. — Von drei Seiten von Wasser umgeben, ermangelt Michigan des Vortheils der am atlantischen Meere liegenden Staaten, und ... an größeren Flüssen, die fast alle schiffbar sind, den St. Joseph, den Kalamazoo, Grand-River, Saginaw, Huron-River, ... Raisin, Ottawa und Maumee-River. — Das Klima zeichnet sich durch strenge Winter und heiße Sommer aus. Der Winter ...

...ein Mitte Novbr. ...s, die ...nge Kälte ...s Mitte Decembers, und dauert b... Anfang März. Frühling ...d Herbst dauern beide nur ...ige Wochen. Der Sommer ist sehr heiß, wird aber durch die Seewinde sehr gemildert; ...e Gewitter sind sehr häufig, werden aber nicht gefährlich. Die Luft ist im Ganzen genommen rein und ... Klima sagt, wie die Erfahrung gelehrt hat, der deutschen Körperconstitution sehr zu, und nur die sumpfigen Fluß- und Seeufer ...nden in Jahren von Wechsel- und Gallenfiebern heimgesucht. — Nur ein kl... Theil dieses ausgedehnten Staates ist in Kultur genommen; die größte Hälfte wird es noch, obgleich schon in großen Strichen von Spekulanten aufgekauft, fleißigen Hände, sie nutzbringend zu machen. — An wilden Thieren, als Elenns, Karibu's, Dammhirschen, Bären, Racoons, Bibern, Wölfen, Füchsen u. s. w. herrscht großer Ueberfluß; Vögel findet man in unglaublicher Anzahl, und besonders reich ist das Geschlecht der Wasservögel. An Amphibien findet man Schlangen, Frösche und Schildkröten in Menge; Fische aller Art in allen Flüssen und Seen, und an Muskiten und andern plagenden Insekten fehlt es ebenfalls nicht. — Die Einwohner des Landes sind ursprünglich französische Canadier, zu denen sich in den letzten 18 Jahren Einwanderer aus allen Staaten der Union und Europa's gefunden haben. Ihre Zahl beläuft sich gegenwärtig auf 400,000. So jung der Staat noch ist, so Außerordentliches ist hier bereits in der kurzen Zeit seines Bestehens geleistet worden, in landwirthschaftlicher Beziehung sowohl, als in den ...dischen Gewerben, Manufakturen und ...ländischen Verbesserungen. Der Ertrag der Landwirthschaft belief sich 1845 auf 2,369,549 Bushels Weizen, 143,211 B. Gerste, 2,222,690 B. Hafer, 52,200 B. Roggen, 127,910 B. Buchweizen, 2,418,500 B. Mais, 168,214 Pfund Wolle, 14,722 Pf. Hopfen und 5,226 Pf. Wachs; Kartoffeln wurden in demselben Jahre 2,203,700 Bushels, Heu 148,740 Tonnen, Hanf und Flachs 805 Tonnen, Tabak 2140 Pf., Seiden-Cocons ... Pf., Ahornzucker 1,414,725 Pf. gewonnen, und der Ertrag der Milchwirthschaft wurde auf 323,712, der des Obstbaues auf 18,350, und der Gewinn an Holz auf 410,000 D. geschätzt. Ausgeführt wurde 1847: Weizenmehl für 4,691,223 Dollars, Weizen für 559,738 D., Maismehl für 33,135 D., Wolle 968,416 Pf. im Werth von 213,354 D., Holz als Bauholz, Dachschindeln, Stäbe, Latten und Brennholz zu 750,034 D. Der Werth der Fischereien betrug damals an 200,000 D. Der Gesammtausfuhrhandel nach Canada, Neu-Braunschweig ꝛc. wurde in jenem Jahre auf 7,119,822 D. gegen 5,276,829 D. Einfuhr angeschlagen. Einen

bedeutenden Ausfuhrartikel wird Kupfer bilden, das sowohl ge
diegen wie in Erzen gefunden wird und weil mit Silber geschwän
gert, besonders werthvoll zum Beschlagen der Schiffe ist, da e
vom Seewasser weniger angegriffen wird. — An Kirchen ist noc
kein Ueberfluß; die zahlreichste Sekte sind die Presbyterianer, dann
Baptisten, römische Katholiken, Episkopalen, Methodisten, Luthe
raner ꝛc. An Unterrichtsanstalten bestehen bereits: die Mi
chigan-Universität zu Ann Arbor, Marshalls-College zu Marshal
und St. Philipps College bei Detroit; 22 Akademien und 3,06
Elementarschulen mit 102,871 Schülern. — Die wichtigen In
landverbesserungen des jungen Staats sind: die Central
Eisenbahn, welche sich von Detroit 44 M. nach Ann Arbor un
von da bis Marshall erstreckt und 194 M. weiter bis St. Josep
am Michigan-See fortgeführt werden soll; — die Erie- und Ka
lamazoo-Eisenbahn von Toledo bis Adrian, 33 Meilen, die bi
zur Centraleisenbahn und von dieser bis Allegan fortgeführt werden
und eine Gesammtlänge von 138 M. erhalten wird; — die Y
stianti-Tecumseh-Eisenbahn, von 25 Meilen Länge, und die 25 M
lange Detroit- und Pontiac-Eisenbahn. Verschiedene andere Bah
nen sind projektirt, ausgelegt und bereits begonnen, und ebens
der Clinton- und Kalamazoo-Kanal, der die Wässer des Mich
gan-Sees mit dem St. Clair verbinden soll, 216 M. lang wer
den wird, und auf 2,250,000 D. veranschlagt ist. — Die Ver
fassung Michigans ist nach der von Ohio gemodelt, und bestel
aus einem Gouverneur, einem Senat von 18, und einem Hau
der Repräsentanten von 54 Mitgliedern. Jeder 21 Jahre alt
weiße, männliche Bürger der V. St., der 6 Monate vor der Wal
im Staat gewohnt hat, ist stimmberechtigt. — Die Staatsschuld beträ
gegen 3 Millionen Dollars. Kantons sind bereits 40 organisirt. —

Städte sind bereits schon viele angelegt, doch sind nur Detroit, Monr
und Ann Arbor bis jetzt von einiger Wichtigkeit. Detroit, an der gleichn
migen Straße ist der bedeutendste Handelsplatz des Landes, fortwährend spiel
zwischen hier und Buffalo und andern Städten der Binnenseen Dampfboote u
Segelschiffe; die Stadt ist regelmäßig ausgelegt, zum Theil schön gebaut,
1 Staatenhaus, 1 City-Halle, 16 Kirchen, 4 Banken, 1 Landamt, 3 Marktha
ser, 1 Theater, 1 Museum, 1 Staatsgefängniß, öffentliche Magazine, viele Wohlth
tigkeitsanstalten und etwa 22,000 E., worunter 6000 Deutsche; Eisenb.-Ca
gehen täglich von Detroit nach Kalamazo, über Ann Arbor, Jack
und Marshall, und eben so nach Pontiac; Dampfboote gehen nach Buf
lo und den Zwischenorten, nach Mackinaw, Milwaukee und Chicago.
Monroe, am rechten Ufer des Raisin, 2½ M. von dessen Mündung in
Erie-See und 37 von Detroit, mit 1 Rathhaus, 2 Banken, 1 Landamt, 7 K
chen, 1 Zweige der Universität von Michigan, 2 Akademien, mehreren Manu

turen und 9000 Einw.; sie wird durch die Wasserkraft jenes Flusses eine bedeutende Manufacturstadt werden. — Eisenbahn-Cars gehen täglich von hier nach Laporte am Michigansee (in 7½ St. 5½ Doll.) — An Arbor, an beiden Seiten des Huron Rivers, 40 M. westlich von Detroit, ist regelmäßig ausgelegt und enthält 1 Rathhaus, 1 Bank, 6 Kirchen, mehrere Mühlen, Manufakturen, die Michigan-Universität und 4000 Einw. — Eisenb.-Cars gehen täglich nach Detroit und Kalamazoo. — Ypsilanti, an beiden Ufern des Huron, der hier große Wasserkraft gewährt, mit 4 Kirchen, 1 Akademie, einem Staatsschullehrerseminar, vielen Mühlen und Manufakturen und 1000 Einw.; — Eisenbahn-Cars gehen von hier täglich nach Kalamazoo und Detroit. — Adrian, freundlich am rechten Ufer des Raisin gelegen, mit 1 Rathhaus, 4 Kirchen, 1 Akademie, mehreren Manufakturen und 2000 Einw.; Eisenbahn-Cars gehen von hier nach Monroe und Hilladale, und nach Toledo in Ohio. — Jackson, am rechten Ufer des Grand, 70 M. westlich von Detroit, mit 1 Rathhaus, 4 Kirchen, 1 Staatsgefängniß, 1 Zweig der Michigan-Universität, 1 Seminar und 2500 Einw.; das Städtchen blüht rasch auf; — Eisenb.-Cars gehen täglich von hier nach Detroit und Kalamazoo. — Marshall, reizend an der Mündung des Rice in den Kalamazoo gelegen, mit 1 Rathhaus, 4 Kirchen, 1 Bank, 1 Akademie, mehreren Mühlen, Manufakturen u. 2700 E.; Eisenb.-Cars gehen von hier nach Detroit und Kalamazoo. — Kalamazoo am linken Ufer des gleichnamigen Flusses, 149 M. westlich von Detroit, mit 1 Rathhaus, 1 Bank, 1 Landamt, 3 Kirchen, 1 Zweig der Michigan-Universität, dem Huron literarischen Institut und mehr als 2000 E.; Eisenb.-Cars gehen täglich von hier nach Detroit und Postwagen nach St. Josephs. — St. Joseph, an der Mündung des St. Joseph in den Michigan-See, 200 M. westlich von Detroit, der bedeutendste Platz an der Westküste, mit trefflichem Hafen, 1 Rathhaus, 3 Kirchen, 1 Bank u. 1000 E.; auch dieses Städtchen hebt sich; — Dampfboote gehen täglich von hier nach Chicago, und eine Postwagen- und Eisenbahnverbindung täglich nach Detroit. — Mackinac, auf der Südostseite der gleichnamigen Insel in der Straße von Michillimackinac, mit 1 Rathhaus, 2 Kirchen, 2 Missionsschulen, 1 Zweig der Michigan-Universität und 1000 Einw.; Fort Mackinac steht auf einem felsigen Vorsprung, 150 über der Stadt; der Hafen ist geräumig und sicher und vermag gegen 150 Schiffe zu fassen; die Küste der Insel ist ungemein fischreich und jährlich werden von hier über 3000 Barrel Lachs und Weißfische exportirt; eben so ist Mackinac der Hauptsitz des ausgedehnten nordwestlichen Pelzhandels. — Grand Haven, an der Mündung des Grand in den Michigan-See, mit gutem Hafen, 1 Rathhaus, 2 Kirchen, 1 Akademie und 816 E.; Sault de St. Marie, auf einer lieblichen Anhöhe an der St. Mary-Straße, am Fuße der Schnellen, mit 1 Rathhaus, 3 Kirchen, dem Fort Brady, dem Handelshause der amerikanischen Pelzhändler-Gesellschaft und 1200 Einwohnern; Schiffe gelangen bis an das Städtchen. — Lansing, im Kanton Ingham, ist der Sitz der Regierung. Die Regierungs-Bureaus sind im December 1847 dorthin übergesiedelt worden.

31. Der Staat Wisconsin.

Dieser Staat, genannt nach dem Flusse gleichen Namens, zwischen 42° 30' und 47° 5' n. Br. und 87° und 92° 25' w. L. von Greenwich, grenzt im Norden an den nordwestlichen Theil von Michigan, von dem er durch die Straße Menominee, Bucht und Montreal geschieden wird, an den Obern See (Lake Superior) und den St. Louis Fluß, im Nordwesten an das Territorium Minnesota; im Westen an den Staat Jowa, von dem er bis zu seiner südwestlichen Grenze durch den Mississippi getrennt wird, im Süden an den Staat Illinois und im Osten an den Michigan See, und umfaßt ungefähr 51,000 □ M. oder 32 Mill. Acres. Die Hauptflüsse ziehen sich vom Norden und Nordosten kommend dem Mississippi zu, während die verhältnißmäßig kleineren und in ihrem Laufe längeren, in der Richtung von Nordwest oder Westen der Green Bay, dem Obern und Michigan See zufließen. In den Mississippi münden der Wisconsin d. h. Taubenrinnsal, der Black, der Chippewa, St. Croix und Kansis, der Fox, Rock, Sugar Creek; Montreal und Bois Brule münden in den Obern See; der Wolf, Fox (nicht zu verwechseln mit dem schon erwähnten, der auch Pottic Fluß genannt wird, während dieser auch Neenah heißt), Pensaukee, Oconto, Peshtigo und Menominee in die Green Bay, und der Milwaukee, Sheboygan und Manitowak in den Michigan See. Die wichtigsten von diesen Flüssen sind der Wisconsin, welcher an der nördlichen Grenze des Staats in der Nähe des Brule Sees entspringt und der Fox oder Neenah Fluß, der auf 18 Meilen für Boote schiffbar ist. Außer diesen Wasserreichthum, durch welchen vortreffliche Verbindungswege hergestellt werden können, hat der Staat eine bedeutende Menge von größeren und kleineren Binnenseen, die meistens von herrlichen Ufern eingefaßt, sehr fischreich und Lieblingsplätze unzähliger Wasservögel sind. Ihrer malerischen Lage wegen sind vorzüglich Lake of the Woods, Rainy Lake Winnebago, an welchem sich viele Holländer und Rheinländer angesiedelt haben, Kushkonong, St. Croix, Menomonee ꝛc. zu nennen. — Das ganze Land ist nach Dr. Kane de Haas (Farmer in Wisconsin) eine große Ebene, welche nur mit Flußhügeln und sanften Anhöhen (rollings) durchzogen, keine eigentlichen Gebirge zeigt, und im Durchschnitt 1000 Fuß über dem Meeresspiegel liegt, so daß es Ueberschwemmungen fast gar nicht ausgesetzt ist. Die größten Bergrücken befinden sich zwischen dem Oberen See und dem Mississippi, von wo sich dieselben

südwestlicher Richtung erstrecken, bis in der Nähe der Flüsse des untern Wisconsin und Neenah sie durch eine zum Flusse Rock laufende Hügelkette unterbrochen werden. Die Wisconsinhügel und viele der Anhöhen (bluffs) längs des Mississippiflusses steigen bis zu 300 bis 400 Fuß Höhe, während der blaue Berg, der höchste von allen, an 1000 Fuß über dem Wisconsinfluß liegen soll. Die durch einen Theil des Landes sich hinziehenden Platten und Simsinawaberge sind sehr gleichmäßig und haben nur wenige hervortretende Höhen. Eine andere Bergkette, meist aus Kalksteinen bestehend, läuft von Green Bay nach Südwesten zwischen dem Michigan See und der Bay Neenah oder Fox durch den westlichen Theil des Washington Kantons und erstreckt sich durch den Walworth Kanton bis in den Staat Illinois." — Der Boden ist im Allgemeinen reich und fruchtbar; doch verdienen die Kantons, welche östlich vom Wisconsinflusse gelegen sind, mit Ausnahme des am Michigansee und an der von diesem gebildeten Green Bay liegenden Brawe Kanton mehr Berücksichtigung als die übrigen. An Mineralien ist das Land nicht arm. Blei und Kupfer erscheinen in fast ganz reinem Zustande, letzteres findet sich bis zu den Falls of St. Anthony des Mississippi. An Thieren ist ein großer Reichthum vorhanden. „Noch baut der Biber seine künstliche Wohnung, noch streifen das Elen, das Rothwild und der Waschbär im Lande umher. In der Nähe der Mississippiquellen und des Obern Sees, in den entfernteren Theilen des Landes lebt noch der große, weiße Polarbär, der nördliche Fuchs mit seinem schneeweißen Pelze, das Rennthier, die Antilope, das Beutelthier, das Stinkthier, Eulen, Enten, Tauben und große Schwärme von Pelikanen beleben das Land und unzählige kleine Vögel fliegen umher. Noch giebt es Ueberfluß an Fischen, Eidechsen, Schildkröten, Fröschen, Schlangen." Ochsen und Pferde in großer Zahl. — Bäume, Pflanzen und Blumen sind in großer Menge und Pracht vorhanden. Die Fichte besonders im Norden in großen Beständen, im Osten mehr Eichen und Buchen, jedoch selten in großen, dicken Urwäldern, weiße und schwarze Wallnußbäume, mehrere Arten von Hickory, weiße und rothe Cedern, Ulmen, Birken, Aspen, Pappeln, Zuckerahorn, Eschen ꝛc. sind die am meisten vorkommenden Baumarten. Hopfen, wilder Wein, Stachel- und Johannisbeeren wachsen hier und da in den Waldgegenden. — Das Klima ist im Allgemeinen gesund mit Ausnahme der sumpfigen Gegenden zwischen den Seen, wo kalte und andere Fieber herrschen, wenigstens ist es nicht ungesunder als in Michigan, Illinois und Missouri, dafür zeugt die rasche Zunahme der Bevölkerung, Einwanderung natürlich nicht gerechnet; doch ist es in den verschiedenen Theilen des Landes

verschieden, was die Nähe der großen Seen, bedeutende Ausdü
nung der Prairie, Sandebenen ꝛc. bedingen; im Süden und
der Meile ist das Wetter weit mehr trocken, als im Norden u
Osten. Der Frühling ist lang, der Sommer warm, mitunter he
der Herbst schön, der Winter streng und lang und meistens trock
Wisconsin hat in kurzer Zeit so bedeutende Fortschritte gemac
wie kaum in einem andern Staate der Union gemacht worde
sind, und doch ist meist Alles erst im Entstehen. Im Jahre 18
noch ein Territorium, zählte es 30,945 Einwohner, im Jahre 18
230,807, eine Zahl, die allgemein in Erstaunen setzte; 1848 tr
es in die Union als selbstständiger Staat ein und im J. 18
hatte es 305,121 Einw. Im J. 1845 exportirte es 133,3
Buschel Waizen, und im J. 1849 2,208,517 Buschel, und 35,6
Pfund Wolle. Die Gesammtausfuhr in genanntem Jahre erreich
einen Werth von 5 Millionen Dollars, wovon 1,500,000 Do
auf Blei und Kupfer und 3,500,000 Doll. auf Getraide, Me
Fleisch, Butter, Wolle, Holz ꝛc. kommen. Sind erst alle künst
chen Verbindungswege fertig, die theils in Angriff genommen, the
projektirt sind, so unterliegt es keinem Zweifel, daß Wisconsin
nen Aufschwung gewinnt, wie kein anderer Staat ihn aufweis
kann. *) Durch den Kanal, welcher den Fox mit dem Wisco

*) Bei der massenhaft zeigenden Einwanderung in Wisconsin dürften w
folgende, auf sichere Beobachtungen gegründete Mittheilungen aus ne
rer Zeit hinsichtlich der materiellen Gedeihens dieses westlichen Sta
zwischen dem Mississippi und dem Michigansee nicht ohne Interesse
viele unserer Leser seyn. Selbige lauten: „Einen höchst erfreulichen
weis von den glücklichen Fortschritten dieses fast zur Hälfte von De
chen bevölkerten Staates lieferte in den letzten Tagen die große öffe
liche Ausstellung der Agriculturprodukte und der gewerbli
Erzeugnisse in Milwaukee. Es war der erste Versuch dieser Art die Re
und Leistungen eines noch so jungen Staates der öffentlichen Prü
zu unterwerfen. Von nah und fern, besonders von den Staaten
linois, Michigan und Iowa waren Tausende von Besuchern hieher g
men, und nie haben seit der Gründung dieser Stadt Kaufleute und
werthe lucrativere Geschäfte gemacht. Auch die deutschen Farmer fa
es Manche für gut thun einsamen Busch zu verlassen und sich mit
nen Augen zu überzeugen, in welchen Produkten ihre amerikanischen
lischen Collegen es besser machen als sie.
Man mochte die ausgestellten Gegenstände betrachten von we
Seite man wollte, in fast allen Zweigen war ein überraschend sch
Fortschritt unwiderleglich dargethan. Und nicht allein die wirklichen
stungen im Gebiete des Ackerbaues und der Industrie befriedigten

verbindet und vollendet ist, ist schon jetzt Wisconsin mit den östlichen und den westlichen und südlichen Staaten in die vortheilhaf-

erfreuten — man gewann auch die besten Hoffnungen für die Zukunft; man überzeugte sich, daß dieses weite Land zwischen dem größten Strom und einem der größten Seen Nordamerika's, von welchem über sieben Achttheile des Bodens noch in Wäldern stecken, den Vergleich mit den gesegnetsten Theilen der Union kaum zu scheuen braucht, und daß nur seine Jugend die Schuld trägt, wenn es noch nicht so wohlthuend ist, wie Pennsylvanien und nicht so cultivirt wie Ohio. Man hatte bisher vielfach behauptet das Klima Wisconsin's, der späte Frühling, die rauhen Nordwestwinde im April und Mai seyen dem Waizenbau hinderlich. Hier sah man aber den schönsten Waizen von einer Größe und Schwere der Körner wie man sie nur im üppigsten Boden der Lombardei oder der Donau-Ufer findet, aus den verschiedensten Countyes in Fülle ausgestellt. Ebenso irrig erwies sich was man von dem schädlichen Einflusse des Octoberfrostes auf den Mais gesagt, denn wir sahen hier prächtige Maiskolben genug von 900—1000 Körner, die wenigstens bewiesen, was man unter besonders günstigen Verhältnissen hier leisten kann. Die in Masse ausgestellten Gemüse und Obstproben, die Rüben und Kartoffeln von wirklich kolossaler Größe, die Aepfel, Pflaumen und Trauben, alle ohne besondere Kunst erzeugt, rivalisirten mit dem Schönsten was die warmen Hügel am Ohio und die fruchtbaren Ebenen jenseits der Alleghanys bisher geliefert hatten. Unter dem Vieh zeichneten sich die Kühe von der Durham- und Devonshire-Race mit Milch strotzenden Gutern aus, und wenn diese in Ermangelung kräftiger Alpenkräuter auch weder soviel noch so aromatische Milch liefern wie eine gute Gebirgskuh vom Emmenthal oder Unterwalden, so stehen sie wenigstens den besten norddeutschen Kühen nicht nach, obwohl hier die Wiesen weniger gepflegt werden als an der Elbe und Weser. Minder ausgezeichnet waren die Merinoschaafe und die ausgestellten Pferde, obwohl darunter einzelne Exemplare von hohem Werth sich befanden. Unter den Industrieerzeugnissen zog die neu verbesserte Mähmaschine, welche allerdings nicht im frischgeklärten Waldlande, desto sicherer aber in der baumlosen Prairie eine großartige praktische Anwendung finden dürfte, die allgemeine Aufmerksamkeit auf sich. —

Bei einer durchschnittlich sehr guten Erndte gehen im Westen die Geschäfte diesen Herbst (1852) besser als in den vorhergehenden Jahren. Die Farmer — soferne sie nicht thörichterweise Capitale auf hohe Zinsen aufgenommen — haben wieder einmal Geld, lassen sich's wohl seyn und befreien die Stores von den aufgehäuften Waaren. Diese Verhältnisse werden nicht verfehlen eine günstige Rückwirkung auf den Osten zu äußern, wo bei den Capitalisten gerechtes Mißtrauen in Folge vieler verun-

[illegible] Handelsverbindung gesetzt, und durch die [illegible] und Mi[illegible] [illegible] Eisenbahn wird diese Verbindung noch schneller. — Zu diesem Aufschwunge haben abermals die Deutschen das Meiste beigetragen, die aber auch dort mehr als anderswo in der Union deutsche Sprache, deutsche Sitte und Gebräuche bewahrt haben und auf die politischen Verhältnisse des Staats größern Einfluß ausüben, und größere ausüben könnten, wenn die nöthige Eintracht unter ihnen herrschte. Außer den Deutschen haben sich von Europäern viele Norweger dort niedergelassen; die übrigen Einwohner sind Amerikaner, besonders aus den Neu-England und den östlichen Staaten. Alle Religionssekten finden sich dort. Für Schulen ist sehr gut gesorgt. Der durch die Verfassung dem Schulwesen überwiesene Fond ist auf 2,780,942 Dollars abgeschätzt worden. Außerdem fallen demselben mehre Arten vom Gerichte verhängter Geldbußen zu, sowie der fünfte Theil vom Ertrag des Verkaufs öffentlicher Ländereien. Auch bestimmt die Verfassung, daß jede Gemeinde zum Unterhalten von Schulen mindestens halb so viel Geld beischießen muß, als sie vom Staate für das Schulwesen Beitrag erhält. — Im J. 1849 besuchten 32,174 Schüler zwischen 4 und 20 Jahren die Schulen. Die Staats-Universität ist vom Congresse mit 42,080 Acres Land dotirt worden. — Die gesetzgebende Gewalt ruht in dem Senate und dem Hause der Repräsentanten. Die Senatoren werden auf 2, die Repräsen-

---

glückter Speculationen [illegible] leichtsinniger Bankerotte hier wie anderwärts erwacht war. Der Handel Amerika's ist zugleich mehr als anderswo auf Association, Credit und Vertrauen gegründet, und würde überall rasch erlahmen, wo diese fehlen.

Erfreulich ist es wahrzunehmen, wie im Westen die Nachfrage nach deutschen Waaren wächst. Unsere deutschen Farmer haben, sich's nun einmal in den Kopf gesetzt, daß die meisten deutschen Waaren nicht nur billiger, sondern auch dauerhafter seyn möchten als andere. Die gesuchtesten Artikel aus Deutschland sind hier: sächsische und schlesische Tücher, Strümpfe und wohlfeile Shawls, Bielefelder Leinwand, ordinäre Seidenzeuge aus den Rheinlanden, und besonders Quincailleriewaaren der verschiedensten Sorte, die hier durch ihre Wohlfeilheit sich Bahn brechen und die englischen und französischen Artikel mehr und mehr vom Markt verdrängen. Die Schweiz liefert gleichfalls viele Artikel, besonders wohlfeile Seidenzeuge und Strohgeflechte. Mehrere der hier ansässigen Kaufleute wollen diesen Winter, wo gewöhnlich Schifffahrt, Handel und Geschäfte, in Folge des strengen Frostes, drei bis vier Monate ruhen, Reisen nach Deutschland unternehmen, um dort persönlich Einkäufe zu machen und nach neuen gangbaren Artikeln sich umzusehen."

...unten auf 1 Jahr gewählt. Sie versammeln sich alljährlich in der Hauptstadt Madison. Die vollziehende Gewalt ruht in den Händen eines Gouverneurs, der wie der Lieutenant-Gouverneur, welcher dem Senate präsidirt und nur eine unterordnete Stimme hat, auf 2 Jahre gewählt wird. Jeder 21 Jahre alte, weiße Bürger der Ver. St., oder Jeder, der auf gesetzlich vorgeschriebene Weise die Erklärung abgegeben hat, Bürger werden zu wollen (Resident), aber Indianer, oder Personen mit indianischer Abkunft sind Bürger sind, wenn sie 1 Jahr lang ununterbrochen vor der Wahl im Staate gewohnt haben, sind stimmberechtigt. — Der Staat hat keine Schulden. — Die vorzüglichsten Städte sind:

Milwaukee, (auch Milwaukie) an beiden Seiten des gleichnamigen Flusses, der hier in den Michigan See mündet, mit einem guten Hafen und Dampfboot-Verkehr nach den andern Häfen des Sees, ist durch ihre günstige Lage zum Welthandel geeignete Stadt. Im Jahr 1835 stand dort nur die Hütte eines Pelzhändlers, jetzt zählt die Stadt über 20,000 Einw., von denen mehr als die Hälfte Deutsche sind, die ihre deutschen Gesellschaften, Clubs, Sängervereine, Kirchen, Schulen, Buchdruckereien und Zeitungen haben. Im J. 1836 lieferte der dort angesiedelte Pelzhändler Pelze und Felle von den Indianern, im Jahre 1848 lieferten die Einwohner Milwaukie's für 1,714,250 Doll. Manufakturen, darunter Maschinenbauten für 60,000 D. Lederwaaren 120,000, Tischler- 180,000, Tischler- und Wagnerarbeiten für 127,000, Kleidungsstücke 71,000, für 50,000 D. Buchdruckerarbeiten, und für mehr als 150,000 D. Metallwaaren. Die Einfuhr betrug 3,328,000 Doll, die Ausfuhr 2,000,000 D.; 1176 Fahrzeuge liefen ein, worunter 400 Dampfboote, 650 Segelians. [illegible] und hatte Antheil an mehreren Dampfschiffen. Durch die Wasserkraft des Milwaukie wird die Stadt eine der bedeutendsten Manufakturplätze des Nordens werden. — In Milwaukee befindet sich ein Landamt; dasselbe nahm vom 1. Januar bis 1. Juli 1849 50,144 Doll. für Landverkäufe ein. — Madison, Hauptstadt des Staates, zwischen zwei im Mittelpunkt vom Mount Kenden liegenden Landseen erbaut, hat eine freundliche und gesunde Lage, die Staats-Universität auf dem hohen College Hille mit über 1000 Einw. Der Ort eignet sich vorzüglich zu einer Kultur-Lehranstalt. [illegible] Meilen von der Einmündung des Wisconsin in denselben ist ein der Beachtung werthes Städtchen. Seine Lage ist sehr [illegible] zumal da sich auch der [illegible] und eine [illegible] Straße, nach der es bequem [illegible] gut für die Landwirthschaft eignet. Es kann wohl [illegible] daß dieser Ort [illegible] zählen wird. [illegible] am Michigan See, ist ebenfalls ein blühendes Städtchen. Es hat einen [illegible] Hafen mit [illegible] Werft und Dampfboot-Verbindung [illegible] Einwohner und Handel, besonders mit Holz, treiben. — Sheboygan, [illegible] Städtchen [illegible]. Ein Schwefelgyps-Fluß da, wo derselbe in den Michigan See fällt, [illegible] Manufakturen, Fischerei und Handel, ist aber im allgemeinen

der selben gleich. Der Handel ist derselbe: Bauholz und Fische. Es hat gute Werfte und andere Hafenbequemlichkeiten. Sechs Meilen von der Stadt entfernt liegt Sheboyganfalls, ein kleines, gewerbthätiges Städtchen, dessen Umgegend fast ausschließlich von Deutschen angesiedelt ist. — Racine, am Michigan See, 23 M. südlich vom Milwaukee, besitzt einen guten Hafen und gute Werfte und hat ungefähr 2000 Einw., die besonders Mehlhandel treiben. Im J. 1849 wurden 22,161 Fässer Mehl ausgeführt. — Kenosha, (früher Southport), ebenfalls am Michigan See, 10 M. südlich von Racine, kommt diesem an Bevölkerung, Geschäften und Erwerbsquellen ziemlich gleich. Der Kanton, dessen Hauptstadt dies Städtchen ist, war früher ein Theil des Kanton Racine. — Potosi, am Mississippi und im Mineral Kanton, schon jetzt von Vielen als ein wichtiger Punkt angesehen, wird ohne Zweifel in kurzer Zeit Verschiffungsort des Blei-handels werden, wodurch Galena in Illinois viel verliert. Es hat über 1000 Einw. — Mineral-Point, Gerichtssitz des Kanton Iowa, auf mehreren Bergrücken, zwischen zwei kleinen Zweigen des Pacatonica liegend, hat ein Landamt und gegen 2000 Einw., die sich hauptsächlich mit Bergbau auf Blei und Kupfer und mit Landhandel beschäftigen. In der Stadt selbst und in der Umgegend leben viele Deutsche. — Beloit, 15 M. südlich von Jamesville, dem an Wohlstand rasch zunehmenden Gerichtssitze des Kanton Rock, an beiden Seiten des Rock Flusses und an seiner Vereinigung mit dem Turtle Creek gelegen, hat Mühlen, Maschinerien gute Steinbrüche und ein blühendes College. — Fon du Cacay, Gerichtssitz des gleichnamigen Kantons und am Flusse desselben Namens, da wo sich derselbe in den See ergießt, ist ein viel versprechendes Städtchen. Mehrere Dampfboote gehen von diesem Hafen an verschiedene Punkte des Winebago Sees und Neenah Flusses. Es hat über 2000 Einw. — Eine Menge anderer Städtchen und Flecken sind seit Kurzem entstanden, eine noch größere Menge ist im Entstehen begriffen; viele werden erst später aus- und angelegt. Raum ist genug vorhanden. —

32. Der Staat Iowa.

Der Staat Iowa (sprich Ei-ä-wäh) früher mit Wisconsin verbunden, wurde im Juni 1838 zu einem Gebiet errichtet und 1846 als Staat in die Union aufgenommen. Er wird im Norden von dem Territorium Minesota, im Westen von dem Grant Sioux und dem Missouri, der ihn von dem Gebiete Nebraska scheidet, im Süden vom Staate Missouri und im Osten von dem Mississippi begrenzt, der ihn von den Staaten Wisconsin und Illinois trennt, und umfaßt, von 40° 30′ bis 43° 30′ n. Br. sich erstreckend, einen ungefähren Flächenraum von 50,000 □ Meilen oder 32,384,000 Acres. Die Oberfläche des Landes ist eine von sanften Anhöhen durchzogene Hochebene, die von Des Moines, Skunk, Iowa, Wapsipinekon, Makoqueta, Turkey, Yellow und St. Peters

River u. 7 vielen andern Flüssen durchschnitten wird. Die Gestaltung des Landes ist ziemlich uneben, doch ohne Gebirge oder hohe Hügel; zwischen dem Missouri und Mississippi ist hohes Tafelland, von ungemeiner Fruchtbarkeit. Längs den Ufern der Flüsse und Creeks, und von denselben zurück von einer bis zu zehn Meilen, ist das Land zum größten Theil mit Holz bedeckt, weiter abwärts aber unübersehbare offene Prairie, nur hier und da mit dürftigem Buschwerk. Die Prairies bedecken beinahe drei Viertel der ganzen Oberfläche des Landes, bieten aber dennoch, obgleich gänzlich baumlos, große Abwechselungen: Einige sind völlig flach und eben, Andere rollend oder sanft gewellt; Einige sind mit dichtem Grase bedeckt und bieten üppige Weide; Andere mit Haselgesträuch und Sassafrasbüschen überzogen, und im Frühjahr mit den herrlichsten Blumen, Azalien, Kalmien, Rhododendron und Geisblatt bedeckt. Der Boden, auf dem Bottomland sowohl als auf den Prairies, ist im Allgemeinen gut, und besteht meistens aus einem tiefen schwarzen Mulm, der in den Prairies mit sandigem Lehm, und zuweilen mit rothem Thon und Kies untermischt ist. Gebaut werden Waizen, Mais, Kartoffeln, Flachs, Hanf, in neuester Zeit Taback, auch Wein, Aepfel, Pfirsich, Birnen und Erdbeeren. Die Viehzucht scheint besonders in Aufnahme zu kommen, wozu sich auch das Land wegen den ausgedehnten Prairien recht gut eignet. — An Mineralien finden sich: Blei, Steinkohlen (die Bleiregion von Wisconsin und das Steinkohlenfeld von Illinois reichen in diesen Staat hinüber), Eisen, Kupfer, Zink und Magnesiakalkstein. — Das Klima besonders in den höher gelegenen Theilen ist gesund, auf den nassen Prairien jedoch und an den Ufern der aus ihrem Bette tretenden Flüsse herrschen biliöse Fieber. Mehr im Innern sind die Winter strenger und die Sommer heißer, so wie auch das Wetter weniger veränderlich. — Bis jetzt sind 50 Kantons vermessen. Die östlichen: Winneschiek (Winneshiek), Allamakee, Fayette, Clayton, Buchanan, Delaware, Dubuque, Jones, Jackson, Clinton, Cedar, Scott, Muskatine, Washington, Louisa, Henry, Des Moines, Lee, Van Buren, werden ihrer vortheilhaften Lage in der Nähe des Mississippi und ihres mit Lehm und Kies untermischten fetten, schwarzen Bodens wegen mit Recht zu Ansiedlungen empfohlen. Von diesen Kantons sind die bevölkerteren und Deutschen zur Ansiedlung empfehlenswerthen die Kantons: Scott, Clinton, Jackson und Dubuque, auch Muskatine. Der Kanton Scott, mit fast 6000 Bewohnern, hat am Wapsipinicon, der seine Nordgrenze bildet, und am Mississippi, der auf 40 Meilen seine Ost- und Südgrenze bespült, vortreffliches Land, besonders in den Mississippi Bluffs, die sich allmählig erheben, und ebenso



nur durch schmale Trapplätze von einander getrennt sind. Man könnte Minnesota das Gebiet der Landseen nennen. Die größten sind im Nordwesten der Minniwakan oder Teufels-See, 40 Meilen lang, 15 breit, ganz mit einer Menge kleiner Inseln bedeckt; er ist ohne Abfluß, hat brackisches Wasser und wird, da an seinem öfters Salz liegt, von den Büffelheerden aufgesucht, sein stark bewaldetes Ufer ist sehr morastig; der Red-Lake oder Rothe See, 60 Meilen lang, 24 M. breit, eine Erweiterung des Red-Lake-River, der Rainy-Lake oder Regen-See, der mit dem Lake of the Woods, Wälder-See (300 M. im Umfang) in Verbindung steht, 100 M. lang und sehr fischreich ist, der Leech-See, einer der Quellseen des Mississippi. — Das Gebiet bildet ein hochgelegenes Tafelland, das, besonders im Norden, mit kleinen, konischen Hügeln besetzt ist, und am Mississippi sehr, am Missouri weniger schroff terrassenförmig zur Hochebene aufsteigt. Der Boden ist im Norden sandig, mit Ausnahme des sehr guten Gebietes des Red-Rivers; das Land im Süden des St. Peters, ist ungemein schön, fruchtbar und gut bewässert, oberhalb der St. Anthony Fälle giebt es sehr ausgedehnte Fichtenwaldungen, sie bestehen aus Pappeln, Ahorn, Ulmen, Eschen und Linden. Am Mississippi findet sich auch Maulbeerbäume. — Hafer, Waizen, Kartoffeln und Gemüsearten gedeihen gut, vom Mais kommt nur der mit kleiner Aehren zur Reife. Obstbäume sind gepflanzt worden, man hat aber über deren Gedeihen noch keine Erfahrung. Das Land soll nur theilweise, etwa auf ein Drittel zur Bebauung gut sein. — Das Klima ist zwar gesund, aber durch die höhere Lage und die größere Ausdehnung nach Jowa rauher und schroffer, als in den Staaten der großen Seegebiete. Die Sommer sind heiß, die Winter lange anhaltend und sehr kalt, noch kälter als die des nördlichen Jowas und Wisconsins. Jetzt ist das Land ein wahres Eden für den allen Strapazen gewachsenen, wettergebräunten, amerikanischen Jäger; dort findet er ganz zum Jagen, nicht lange wird es währen, so wird dieses Gebiet, das vom Mississippi an nördlich nach dem St. Louis und in mehreren Richtungen westlich nach dem Innern bis an den Missouri Heerstraßen, zu welchen der Congreß 50,000 Dollars ausgesetzt hat, erhalten wird, und einen guten Absatz seiner Produkte an die Vereinigten Staaten Truppen, sowie einen lebhaften Verkehr mit den Indianern bietet, eine Bevölkerung aufweisen, die es befähigt, als Staat in die Union einzutreten. Eine Meile unterhalb der St. Anthony Fälle am linken Ufer ist die Stadt Nathan-City angelegt; bald werden großartige Hotels zur Aufnahme der die Fälle Besuchenden erbaut; die wirkende Wasserkraft wird zu Mühlen und Fabriken benutzt werden, und in

Kurzem [illegible] wir lesen, daß da, wo nur Indianer und Pelz-
händler lebten, eine großartige Stadt mit allem Luxus nordamerik-
anischen Lebens entstanden ist. Die Zahl der Kolonisten beträgt
etwa 7000, und besteht theils aus Amerikanern aus den nördlichen
Staaten, theils aus indianischen Mischungen, die früher in Dienst
der Hudson-Bay-Gesellschaft oder sonstige Jäger gewesen sind. —
An der Spitze der Regierung steht ein vom Präsidenten der Ver.
St. auf 4 Jahre ernannter Gouverneur; die Gesetzgebung besteht
aus einem auf 2 Jahre gewählten Senate und aus einem auf 1
Jahr gewählten Repräsentantenhause. Im Jahre 1849 wurde die
erste Sitzung im Fort Snelling, einer Station der Ver. St., ge-
halten. Unter Anderem beschloß die Gesetzgebung, daß keinem
Schuldner sein liegendes Vermögen genommen werden dürfe. —
Jeder 21 Jahre alte, weiße Bürger der Ver. St., welcher 6 Mo-
nate im Gebiete gewohnt hat ist stimmberechtigt. Für den Schulfond
sind in jedem Towaschip 1280 Acres Land, doppelt so viel wie in
allen andern Staaten vorbehalten worden. Schon jetzt erscheinen
2 Zeitungen. —

St. Paul, die Hauptstadt am Mississippi, 8 Meilen unterhalb der Fälle
zählte im J. 1849 142 Häuser, darunter 3 Gasthöfe, 1 Staatshaus, 2 Druck-
reien, ein Schulgebäude, in welchem 4 verschiedene Religionsgenossenschaften ih-
ren Gottesdienst hielten, 12 Advokaten und 5 Aerzte. Einwohnerzahl 1280. —
Mendota, an der Mündung des St. Peters in den Mississippi, hat eine sehr
günstige Lage. — Stillwater, an der Ostseite des St. Croix-Sees, hat 63
Einwohner.

34. Das Gebiet Nebraska.

Das Gebiet Nebraska, eine der drei Ländergruppen, aus
welchen das indianische oder indische Gebiet von der westlichen
Grenze der Vereinigten Staaten besteht, grenzt wie Fleischmann
auf seiner Karte angegeben hat, im Osten an das Missouri Ge-
biet, von dem es durch den Missouri-Fluß geschieden wird, und
die Staaten Iowa und Missouri, im Süden an das indianische
westliche Territorium (Indian Western Territory) und Neu-Mexiko,
im Westen an die Gebiete Utah und Oregon und im Norden an
das britische Nord-Amerika. Seinen Namen hat es von dem
Platte-Flusse oder Nebraska, wie ihn die Sioux nennen, [illegible]
man Nebenflusse des Missouri, erhalten. Dieser Fluß, welcher von
den Felsengebirgen herabkommt und einen Lauf von mehr als 10[illegible]
Meilen hat, ist für die Schifffahrt unbrauchbar; er hat ein sei-
tes Bett oft bei der Breite von einer Meile, eine Menge Kan-

und im obern Laufe so viele Stromschnellen, daß auch die Kunst schwerlich jemals einen brauchbaren Kanal wird herstellen können. Der Boden in seinem Gebiete besteht aus Prairien, die nach Westen hin immer mehr an Ausdehnung zunehmen, und nur in einzelnen Büscheln wachsendes, kurzes aber nahrhaftes Gras, welches Büffelgras genannt wird, da diese Thiere dasselbe vorzugsweise lieben, hervorbringen. Wie in Californien nach Norden die Waldungen zunehmen, nimmt nach Westen der dichte Graswuchs der Prairien ab. Holz giebt es nur auf den Ufern der Flüsse, und diese sind oft so entfernt von einander, daß der Reisende oder Jäger die vertrockneten Exkremente der Büffel als Feuerung benutzen muß. Am Fuße der Felsengebirge folgt auf diese Region ein wasserarmes, sandiges und mit den Artemisia Tridentata, einer Wermuthart von gesträuchartigem Wuchs, dicht bedeckter Boden, der wahrscheinlich unbenutzt bleiben muß. Trotz dieser Mängel wird das Gebiet des Platte aber doch verhältnißmäßig früh angesiedelt werden, weil die Straße nach den Besitzungen am Stillen Ocean nothwendig von diesem Flusse hinauf führen muß, und man sollte auch denken, daß wo die ungeheuern Büffelheerden, die man nicht nach der Kopfzahl, sondern nach Meilen berechnet, existiren können, eine Ackerbau und Viehzucht treibende Bevölkerung ihren Wohnplatz haben kann. Auch mag der Mangel an Holz weniger der Beschaffenheit des Bodens als der häufigen Prairiebrände und der Menge des Wildes, namentlich den Alles zerstampfenden Büffelheerden zuzuschreiben sein; denn wo diese eine Heitlang geweidet haben, ist der Boden wie abgeschoren; was sie nicht fressen, zertampfen sie mit ihren Klauen. Mit dem allmählichen Vorschreiten der Kultur, von welcher Büffelheerden und Indianer zurück weichen, meint man, werde der Mangel an Holz sich weniger fühlbar machen, und die Meinung ist richtig. Auch Illinois hatte früher viele baumlose Strecken, die sich erst in der Kultur von selbst bewaldet haben. Einige Theile der Prairien haben Kohlenlager. Salz ist in großer Menge vorhanden; auch hat man am Rande der Prairien hie und da Eisen und Blei gefunden; und bestätigt sich erst, daß an den Quellen des Platte Gold liegt, wie gesagt wird, und führt dieser Fluß Gold, dann unterliegt es keinem Zweifel, daß jene Gegend schnell angesiedelt wird, selbst wenn die Verbindungsstraße zwischen dem Osten und Westen nicht so bald gebaut wird. Diese aber, von welcher Art sie auch sein und so große Schwierigkeiten sie darbieten mag, wird mit jedem Tage nothwendiger sowohl für diese Gegenden und die Besitzungen am Stillen Ocean als für den Osten, also für die Union überhaupt, die auch nicht länger mehr zusehen darf, daß ihre Bürger auf ih-



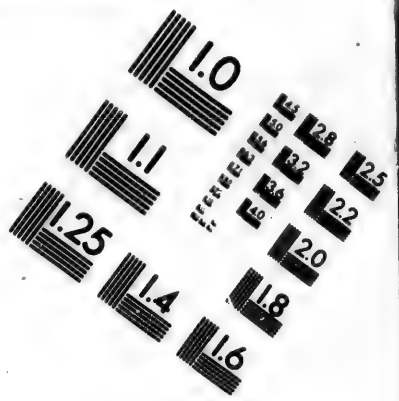

IMAGE EVALUATION
TEST TARGET (MT-3)







Photographic
Sciences
Corporation

23 WEST MAIN STREET
WEBSTER, N.Y. 14580
(716) 872-4503

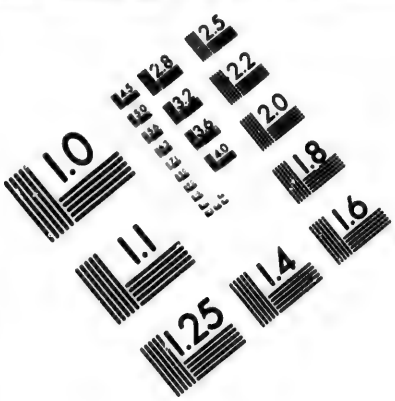

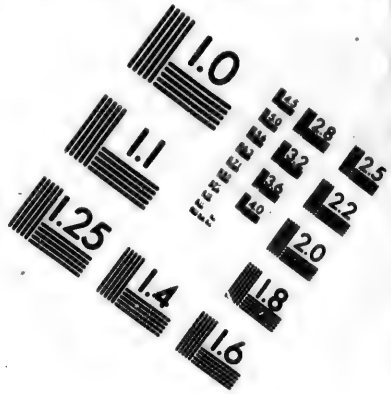

IMAGE EVALUATION TEST TARGET (MT-3)







Photographic Sciences Corporation

23 WEST MAIN STREET
WEBSTER, N.Y. 14580
(716) 872-4503

CIHM/ICMH
Microfiche
Series.

CIHM/ICMH
Collection de
microfiches.

Canadian Institute for Historical Microreproductions / Institut canadien de microreproductions historiques

© 1981

ren Wanderzügen, denen sie keinen Einhalt thun kann, oder an den Grenzen ihrer Gebiete von den Rothhäuten ausgeplündert oder getödtet werden. Es scheint von der Nothwendigkeit geboten zu seyn, so hart und grausam es auch Vielen vorkommen mag, die jeder Civilisation widerstrebenden Indianer auf einem abgegrenzten Gebiete zusammenzupferchen und über dessen Grenzen nicht herauszulassen. Dort gehen sie allerdings unter, denn sie reiben sich gegenseitig auf, und was nicht im Kampfe fällt, das raffen Branntwein und Blattern weg; es scheint aber, als ob diese wilden Nationen untergehen sollen und nur Ueberbleibsel zurückbleiben, die nach und nach auch verschwinden. — Das Klima soll äußerst gesund sein; zwar ist die Luft scharf aber durchaus rein und soll so wohlthätig auf den Menschen wirken, daß auch die schwächlichsten in ihr sich kräftigen. Die Reisenden behaupten, daß auf den Prairien der Körper gleichsam neu werde. „Beinahe sechs Monate, schreibt Wislizenus, hatten wir in der Prairie zugebracht. In dieser Zeit hatten wir unter täglichen Strapazen gegen 3000 Meilen zurückgelegt, in jedem Wetter auf der bloßen Erde geschlafen, und fast blos vom Fleisch gelebt. Dennoch strotzten wir alle von Gesundheit."

35. Das Gebiet Oregon.

Dieses Gebiet, als solches im Jahre 1848 konstituirt, liegt zwischen dem 40° und 42° n. Br. und zwischen dem 115° und 126° w. L., und wird im Westen vom Stillen Ocean, im Süden von dem Staate Californien und dem Gebiete Utah, im Osten von den Felsengebirgen und im Norden von den Ländern der Hudsons-Bay-Gesellschaft begrenzt. Sein Flächeninhalt beträgt ungefähr 330,000 □ Meilen. Im Süden streichen nach Fleischmann, welcher dem des Landes kundiger Dann folgt, 3 Bergketten von Osten nach Westen, welche nach Californien zu an Höhe zunehmen, die Umpque Mountains, Klamet oder Klamet Mountains und Shasty Mountains; an der Küste setzt sich von Californien aus das Küstengebirge (Coast Range) fort, welches nur von den Mündungen der Ströme und im Norden von einem tiefen und schmalen Seeeinschnitte Puget's Sound mit der de Fuca Straße, durchbrochen wird. Dieses Gebirg ist nach der Küste von schroffem Abfall und hat nur eine seichte und kleine, als Hafen kaum benutzbare Bay, bis die de Fuca Straße mit Admiralty Inlet, Hard's Kanal und Puget's Sound oder Sund einen Einschnitt bildet. Parallel mit der Küste in der Entfernung von 100—150 Meilen läuft eine zweite Hügelreihe, Cascade Range oder Präsidenten-Kette, ein mit

inen Einhalt thun kann, oder an
den Rothhäuten ausgeplündert oder
on der Nothwendigkeit geboten zu
auch Vielen vorkommen mag, die
n Indianer auf einem abgegrenzten
über dessen Grenzen nicht heraus-
ings unter, denn sie reiben sich ge-
Kampfe fällt, das rassen Braunt-
heint aber, als ob diese indischen
nur Mischlinge zurückbleiben, die
en. — Das Klima soll äußerst ge-
arf aber durchaus rein und soll so
irken, daß auch die schwächlichsten
enden behaupten, daß auf den Prai-
werde. „Beinahe sechs Monate,
in der Prairie zugebracht. In die-
chen Strapazen gegen 3000 Meilen
auf der bloßen Erde geschlafen, und
Dennoch strotzten wir alle von Ge-

Gebiet Oregon.

es im Jahre 1848 constituirt, liegt
Br. und zwischen dem 115° und
sten vom Stillen Ocean, im Süden
nd dem Gebiete Utah, im Osten von
orden von den Ländern der Hudson-
ein Flächeninhalt beträgt ungefähr
den streichen nach Fleischmann, wel-
Dara folgt, 3 Bergketten von Osten
lifornien zu an Höhe zunehmen, die
oder Klamet Mountains und Shasty
t sich von Californien aus das Kü-
t, welches nur von den Mündungen
von einem tiefen und schmalen See-
der de Fuca Straße, durchbrochen
der Küste von schroffem Abfall und
, als Hafen kaum benutzbare Bay,
Admiralty Inlet, Hard's Kanal und
inen Einschnitt bildet. Parallel mit
von 100—150 Meilen läuft eine
ange oder Präsidenten-Kette, ein mit

Hochebenen und mehreren Schneegipfeln (Mount Jefferson, Mount St. Helens oder John Adams, Mount Olympus oder Van Buren, Mount Rainier oder Harrison ꝛc.) versehenes Gebirge; östlich von derselben folgt eine dritte Gebirgsreihe, Blue Mountains (blaue Berge), von unregelmäßigeren und in der Richtung von Süden nach Norden mehrere Male unterbrochenem Laufe, die übrigens im Wesentlichen eben so gut als ein Theil der Cascade Range betrachtet werden kann. Die östliche Grenze bilden die Felsengebirge. Somit ist das ganze Gebiet ein Gebirgsland, dessen Hauptthäler der Richtung der Höhenzüge entsprechen; ungefähr in der Mitte wird es aber seiner ganzen Länge nach vom Columbia durchbrochen, so daß dieser Strom gleichsam ein Thor von der See ins Innere bildet. Diese Gebirge theilen das Land in drei besondere durch Klima, Boden und Erzeugnisse verschiedene Theile. In dem westlichen Theile zwischen der Küste und der Präsidenten-Kette herrscht dasselbe Klima wie im Sacramento-Thale. Die Sommer sind warm und trocken und zwischen den Monaten April und November ist der Regen selten, während der übrigen Monate aber heftig und fast beständig. Nachtfröste stellen sich ein beim Beginn des Herbstes, eigentlicher Frost ist sehr selten. Der Boden ist für Waizen, Roggen, Hafer (fußlange Aehren), Gerste, Erbsen, Aepfel und Kartoffeln, so wie für alle in den nördlichen Staaten gebaute Wurzelgewächse geeignet; mitunter hat man fünfzig und sechzig Bushel Waizen von einem einzigen Acre geärndtet; Mais, der sowohl Wärme als Feuchtigkeit verlangt, kommt nicht gut fort, und künstliche Bewässerung ist an vielen Stellen nicht anwendbar. Schweine pflanzen sich in den Wäldern, wo Ueberfluß an Eicheln ist, fort, sollen aber nicht sehr fett werden. Pferde und Rindvieh gedeihen sehr gut und erhalten sich selbst, ohne eingeheimset und gefüttert zu werden, da die Winter mild sind. Die Höhen sind mit Brennholz bedeckt, das zu einer ungeheuren Größe heranwächst, und jetzt wegen der Ausfuhr nach Californien werthvoll würde. Gesunde Tannen von 200—250 Fuß Höhe und von 20—40 Fuß im Umfange sind nicht selten. Die fruchtbarsten Striche liegen am Willeant und Umpqua Flusse, sind aber periodischen Ueberschwemmungen ausgesetzt. Der zweite Theil zwischen der Präsidenten-Kette oder Cascade Range bis zu den blauen Bergen, ist für Ackerbau ungeeignet, desto besser aber, wenn nicht das beste Land für Viehzucht. „Wenige Meilen von Columbia entfernt eröffnen sich weite Prairien mit einem kurzen, sehr nahrhaften Grase bedeckt, welches das ganze Jahr hindurch gut bleibt. Im September fällt leichter Regen, worauf das Gras emporkeimt; im Oktober und November findet sich eine schöne Grasdecke,

die bis zum Sommer in dem Zustande bleibt, da sie im Juni auf den niedrigen Ebenen reif ist und ohne erst zu werden trocknet, so ist sie wie künstlich gemachtes Heu; in diesem Zustande verbleibt der Graswuchs, bis der Herbstregen ihn wieder belebt." Auch für Schaafzucht muß diese Gegend sich sehr eignen. Die Sommer sind wie in dem ersten Theile oder der ersten Region trocken und heiß; der Regen beginnt später und endet früher als dort; der Winter ist mild, Schnee kommt im Süden nicht vor, wohl aber im nördlichen Theile, wo er kaum einen Tag liegen bleibt. Das Klima ist gesund. Der dritte Theil, zwischen den blauen Bergen und den Felsengebirgen, ist für den Ackerbau noch weniger geeignet, als der zweite, sowohl wegen des Bodens, als wegen des Klimas, für Viehzucht soll es tauglich sein und das Thal bei Blacks Fork und Harns Fork (des Colorado) schöne Weiden bieten, allein so lange noch ein Fleckchen anderes, besseres Land vorhanden ist, wird hier an Niederlassung nicht gedacht werden. Es regnet selten, ausgenommen im Frühjahr; Thau fällt nie; Nachtfroste finden sich wegen der hohen Lage auch im Sommer. Daraus geht schon hervor, daß der Wechsel der Temperatur ein schneller und schroffer ist; nicht selten hat man auch an einem Tage Frühling, Sommer, Herbst und Winter. — Außer den bereits erwähnten Flüssen, dem Columbia, dem größten Strome des ganzen westlichen Nordamerikas, 120 Meilen vom Ocean für Schiffe, die 12 Fuß im Wasser gehen, auch zur Zeit des niedrigsten Wasserstandes fahrbar, an seiner Mündung aber gefährlich, den Willamette, ebenfalls schiffbar, und dem Umpqua, der bei seiner Einmündung in den Ocean einen kleinen Hafen bildet, sind noch zu bemerken der im Frühjahre und Herbst für Boote schiffbare Cowlitz, der Lewis oder Saptin oder Seake, der Wallamatle, Fall River, der Tlamat, welcher in den Stillen Ocean sich ergießt, für die Schifffahrt aber, wie auch der Umpqua unbrauchbar ist, der Klarke oder Flathead, der Sonomar, der eine ziemliche Strecke oberhalb seiner Mündung in den Puets Sund einen Fall von 260 Fuß hat, der Kusbuskie. Alle diese Flüsse sind reich an Fischen, besonders der Umpqua und Tlamat an Salmen, die vom Ocean her zu gewissen Zeiten eindringen und sich an den Mündungen dieser Flüsse förmlich drängen sollen. An Wild ist Ueberfluß. Daß Oregon auch Mineralreichthümer, auch Gold und Silber, ersteres mehr, als letzteres besitzt, unterliegt keinem Zweifel. Auch Steinkohlen sind vorhanden. Für den Handel ist Oregon höchst wichtig, nur muß es wie Californien mit dem Innern der Union verbunden werden. Der beste Weg ist durch das Columbia Thal. Von den in ihm hausenden Indianern gilt das,

selbe, weil wir von dem Indianern in Nebraska gehört haben. Die Bevölkerung Oregons, jetzt etwa 50,000, besteht außer den Indianern und Mestizen, Canadiern und Mischlingen, auch für diese halb durch Einwanderung Amerikaner, da die Mündigkeit des Gebietes auch nach Norden hin den Verkehr mit Indianern entsuchtet, und der Regierung der Ver. St. die Ansiedelung in ihm auf alle Weise begünstigt. Endl. die Perle des Landes, mit seinem weiten Hafen und Hinterland, der Schlüssel zu den trefflichen Häfen von Puget Sund, mit seinen mächtigen Holzanlagen, fehlen noch den Ver. St. — Die Verfassung von 1848 schützt das Eigenthum aller Bürger der Union und setzt, die über 21 Jahre alt sind, Bürger zu werden, erklärt haben, mit dem 21. Jahre. Der Gouverneur wird vom Präsidenten auf 4 Jahre ernannt. Die bedeutendsten Plätze sind:

Astoria, [illegible] neuen Colonie, die Jahre 1811 mit etwa 21 Personen eine Stadt dicht [illegible] in so weite Ferne angelegt. Plymouth, an der Mündung des Columbia. Portland, am linken Ufer des Willamette, welcher hier unmittelbar unter den Wasserfällen die Hauptstadt Oregons liegt, mit 1,200 Einw. Hier residiren die obersten Beamten, ein Obergericht und eine Grundbehörde. Der Fluß hat hier 60 Fuß Tiefe, steigt und fällt mit dem übrigen mächtigen Strome. Puget Sund, im Mai 1850 entdeckt, in den Nordost der Mündung des Columbia mit einer Reihe mit der Juan de Fuca Bai, zu der sich die ganz ausdehnt, und den Straßen Oceans gebildet, mit einer Küste, die 20,000 M. beträgt mit vielen Buchten, deren 30—40 bereits in Betrieb sind. Ausgezeichnete Naturhäfen, auf denen auf tiefen Ufer Schiffen ankern können.

36. Das Gebiet Utah.

An die Constituirung dieses Gebietes wäre noch lange nicht gedacht worden, hätte die Secte der Mormonen nach ihrer Vertreibung aus Missouri und Illinois am [illegible] (Great Salt Lake) ihre Wohnplätze angelegt. Seine Grenzen sind nach der bestehe constituirenden Congreßakte von 1851, Gebirgsketten im Westen; der Rücken der Felsengebirge im Osten; Oregon im Norden und der 37° n. Br. im Süden. Das ganze Land wird noch weiter südlich bestehe nach Fleischmann, dem wir besonders folgen, in einer von Gebirgen eingeschlossenen, zwischen 4 bis 5000 Fuß in durchschnittlicher Höhe gelegenen Fläche. Diese Gebirge sind im Westen und Osten die Sierra Nevada und die Felsengebirge, im Norden eine Fortsetzung der von Osten nach Westen streichenden Bergketten, die Oregon begrenzen (Blauy Mountains), im Süden die unbekannte Wasserscheide gegen den Colorado,

Die große Fläche wird von zahlreichen, von Norden nach Süden streichenden Gebirgsreihen durchzogen, die zu jeder Zeit des Jahres Schneegipfel haben. Die das Gebiet einschließenden Gebirge haben nirgends einen Durchbruch; die Gewässer bilden deßhalb unzusammenhängende Systeme von Seen und Flüssen, weßwegen auch Fremont, der erste Erforscher 1843, 1844 und 1845, diesem ganzen Länderbereiche den Namen „Großes Becken" (Great Basin) ertheilt hat. Die bedeutendsten Seen sind am Felsengebirge der große Salzsee und Nicolet Lake mehr südlich gelegen. Ersterer, durchschnittlich etwa 60 Meilen lang und 50 breit, durch den Bear-River und den Ausmündungskanal eines kleineren südlich gelegenen Süßwassers, Utah Lake gebildet, hat salziges Wasser, in welchem keine Fische leben, und von dem drei Gallonen ein Gallon, weißes, reines Salz liefern. Das Wasser kann mit Recht eine gesättigte Auflösung von Kochsalz genannt werden, und die Krystalle des letzteren bedecken die seichten Ufer auf beträchtliche Entfernung. Am Fuße der Sierra Nevada sind mehrere Seen; der Pyramid-See, Carsons See, Owen's See am östlichen Abhange, die nicht ohne Wichtigkeit sind, weil sie Ströme z. B. die der beiden ersteren zu Pässen über die Sierra Nevada führen. Unter den Flüssen im Innern ist am wichtigsten der Humbold-Fluß, durch 2 Arme gebildet, von denen der eine aus dem an Oregon grenzenden Gebirge zu kommen scheint, der andere auf einer Gebirgsreihe entspringt, welche Fremont, der auch dem Flusse den Namen gegeben, Humbold River Mountains genannt hat. Er durchbricht in einem sehr gewundenen Laufe von Osten nach Westen und zuletzt nach Süden die zwischen liegenden Gebirgszüge, nimmt keinen Nebenstrom auf und geht nach einem Laufe von etwa 180 Meilen in einen Sumpf aus, der etwa 40 Meilen von Carsons Lake und 80 Meilen von Pyramid Lake entfernt liegt; sein Ufer ist auf ungefähr 1 Meile mit Gras und dünn stehenden Bäumen bewachsen; jenseits dieses Streifens erstreckt sich eine dürre Wüste; der Strom bildet also den natürlichen Weg für alle Züge, welche vom großen Salzsee aus nach Californien gelangen wollen. Südöstlich von diesem See liegt das Mormonenthal, etwa 600 □M. groß, und in ihm außer fünf größeren Ortschaften die Hauptstadt Neu-Jerusalem oder Fort Mormon, auch Great-Salt-City genannt, welche bereits über 10,000 Einwohner zählt. Dieses und ein etwas südlicher liegendes, ungefähr 400 □Meilen umfassendes Thal haben fruchtbaren Boden, der, wenn künstlich bewässert, reiche Getreideärnten liefert. Rindvieh und Schaafe gedeihen vortrefflich, heiße und kalte Salz-, Schwefel- und süße Quellen finden sich in Menge, die Ebene ist

reich an Antilopen, Hirschen, Bären und Büffeln, in den Bergen trifft man auf Bären und wilde Schafe, und die Flüsse sind fischreich. Das Klima ist angenehm und gesund, Wechsel- und Gallenfieber giebt es dort nicht. Wege und Brücken, Kanälen und Mühlen hat der Fleiß der Bewohner bereits geschaffen und auch Schulen sind errichtet. Häufig Meilen südlich vom Mormonenthale liegt das Thal Yuta oder Utah mit dem See und Flusse gleichen Namens, und am letzteren die Stadt Provo. Das Wasser des 8 Meilen langen und 4 Meilen breiten Sees ist klar und reich an Fischen. Hundert Meilen weiter südlich gelangt man in das Thal San Pete, in welchem sich ebenfalls eine ansässige Niederlassung befindet. Mit Californien stehen die Mormonen in lebhaftem Verkehr; binnen zwanzig Tagen können sie bis in das Thal am untern Sacramento gelangen, und ihre Produkte gut absetzen. Das Uebrige des Gebietes ist werthlos. Im Innern befinden sich zwischen den Gebirgsreihen wasserlose Wüsten und deren Beschaffenheit jede Art des Lebens untersagt. Die Gebirge sind mit Strauchwuchs und dünn stehenden Bäumen bewachsen, haben aber sehr wenig Wild; an ihrem Fuße lehnt sich ein schmaler Streif hinabgeschwemmten, zum Pflanzenwuchs geeigneten und mit den Quellen der Berge bewässerten Bodens an; letztere versiegen alsdann in der Wüste. Der Congreß hat dem neuen Gebiete 20,000 Dollars zur Errichtung öffentlicher Gebäude und 5000 D. für eine Bibliothek bewilligt, sich aber wohlweislich die Absetzbarkeit des Gouverneurs und die nöthige Cassirung aller Akten der Gesetzgebung des Gebietes vorbehalten. So lange die Mormonen die Gesetze der Ver. St. nicht verletzen, blieben sie in ihrem gräulichen Aberglauben und socialistischen Einrichtungen ungestört; verletzen sie die Gesetze, so ist ihre weitere Vertreibung ebenso gewiß, wie die frühere.

37. Das Gebiet Neu-Mexiko.

Die Grenzen dieses Gebietes, das, ein Theil der früher mexikanischen Provinz Neu-Mexiko, durch Friedensvertrag im Mai 1848 von Mexiko an die Vereinigten Staaten abgetreten wurde, sind durch Congreßakte von 1850 in folgender Weise bestimmt: „Die Grenze beginnt vom Punkte des Colorado Flusses, wo die Grenzlinie der Republik Mexiko denselben durchschneidet; von dort reicht sie östlich mit der Grenzlinie bis zum Rio Grande; von dort folgt sie dem Hauptkanale des Flusses bis zum 32° n. B.; dann dort geht sie östlich mit besagtem Grade bis zu dessen Durchschneidung durch den 103° w. L. von C. ferner; von dort nördlich mit

genannten Längengrade bis zur Parallele von 32° n. Br.; von dort westlich mit genannter Parallele bis zum Rücken der Sierra Madre; von dort südlich mit dem Rücken der genannten Gebirge bis zur 37. Parallele n. Br.; von dort westlich mit genannter Parallele bis zu deren Durchschneidung durch die Grenzlinie von Californien; von dort mit genannter Grenzlinie bis zum Ausgangspunkte. Es grenzt also im Norden an Nebraska und das Gebiet Utah, im Osten an das indianische Gebiet und Texas, im Süden an Texas und die Republik Mexiko und im Westen an Californien und hat einen Flächeninhalt von 210,744 □Meilen. Dieses Land ist ein hochgelegenes, gebirgiges und dabei wasserarmes Land; daher ist auch nur ein sehr geringer Theil desselben anbaufähig, und von diesem ist nur das Flußthal des Rio Grande und einige Nebenflüsse angesiedelt; das ganze übrige Land befindet sich in den Händen indianischer Stämme, oder wird wenigstens von denselben durchstreift. — Die Hauptflüsse sind der Rio Grande del Norte und der Gila, beide nicht schiffbar. Ersterer, dessen Hauptquelle wahrscheinlich nahe an den Quellen des Arkansas liegt, soll zwar bis zu seiner Einmündung in den Golf von Mexiko 2000 Meilen lang sein, allein der größere Theil seines Laufes ist in so beträchtlicher Höhe, daß eine Schifffahrt auf ihm unmöglich ist, und dann wird er durch die Ableitung seines Wassers zur Bewässerung des Bodens so wasserarm, daß er viel zu seicht für die Schifffahrt ist. Sein Thal hat durchschnittlich eine Breite von 20 Meilen. Die Zuflüsse sind von keiner Bedeutung; der bedeutendste ist der Rio Pecos, der größtentheils in Texas fließt und mündet; kleinere in diesem Gebiete sind der Chama und Puerco. Der Gila, welcher von Osten nach Westen fließt und sich in den Colorado ergießt, hat ebenfalls einen starken Fall mit häufigen Stromschnellen und meistens ein dürres, grasloses Ufer. Die Thäler seiner Zuflüsse sollen anbaubar sein. Wo der Boden künstlich bewässert werden kann, ist dieser Boden ist aber in festen Händen, bringt er reiche Ernte hervor; gebaut wird außer Mais und Weizen, Zwiebeln in großer Menge, welche ausgeführt werden, Bohnen, Erbsen, Melonen, Mandeln und ein vortrefflicher Wein, der aber keine Absetzung hat. Die Landwirthschaft wird in Vergleich mit den Nordamerikanern auf sehr rohe Weise betrieben, was seinen Hauptgrund wohl in dem Holzmangel und der Nothwendigkeit der Bewässerung hat. Die schönsten Felder findet man auf den Landgütern (Haciendas), welche Eigenthum der reichen Mexikaner sind und von Indianern um den allerniedrigsten Lohn bearbeitet werden. Für die Viehzucht ist das Land gut geeignet und ihr schenken auch die Bewohner große Aufmerksamkeit;

zur Parallele von 32° n. B.; von
Parallele bis zum Rücken der Sierra
dem Rücken der genannten Gebirge
; von dort westlich mit genannter
schneidung durch die Grenzlinie von
nannter Grenzlinie bis zum Ausgangs-
Norden an Nebraska und das Gebiet
nische Gebiet und Texas, im Süden
Mexiko und im Westen an Califor-
halt von 210,744 □ Meilen. Die-
, gebirgiges und dabei wasserarmes
sehr geringer Theil desselben anbau-
das Flußthal des Rio Grande und
lt; das ganze übrige Land befindet
cher Stämme, oder wird wenigstens
— Die Hauptflüsse sind der Rio
er Gila, beide nicht schiffbar. Erster
scheinlich nahe an den Quellen des
zu seiner Einmündung in den Golf
ng sein, allein der größere Theil sei-
licher Höhe, daß eine Schifffahrt auf
wird er durch die Ableitung seines
s Bodens so wasserarm, daß er viel
t ist. Sein Thal hat durchschnittlich
Die Zuflüsse sind von keiner Bedeu-
der Rio Pacos, der größten Theils in
einere in diesem Gebiete sind der Cha-
, welcher von Osten nach Westen fließt
rgleit, hat ebenfalls einen starken Fall
und meistens ein dürres, grasloses
uflüsse sollen anbaubar sein. Wo der
erden kann, all dieser Boden ist aber
reiche Ernte hervor; gebaut wird au-
iebeln in großer Menge, welche auffal-
Erbsen, Melonen, Mandeln und ein
r keine Absetzung hat. Die Landwirth-
mit den Nordamerikanern auf sehr rohe
Hauptgrund wohl in dem Holzmangel
Bewässerung hat. Die schönsten Felder
tern (Haciendes), welche Eigenthum der
von Indianern um den allerniedrigsten
Für die Viehzucht ist das Land gut ge-
, die Bewohner große Aufmerksamkeit;

sie ziehen Pferde, Maulthiere, Rindvieh, Schaafe und Ziegen. Das Vieh ist verhältnißmäßig klein, vermehrt sich aber sehr schnell und es giebt Heerden von 3 — 4000 Stück. Die Viehzucht wird noch mehr in Aufnahme kommen, wenn ein wirksamer Schutz gegen die räuberischen Einfälle der Indianer hergestellt ist. Dann wird auch die Ausbeutung der Mineralschätze an Silber, Gold, Kupfer und Eisen, welche in dem Gebiete ruhen, stattfinden können, und die Ansiedelung und Entwicklung des Landes sehr fördern. Die Gebirge sind reich an den genannten Mineralien; Gold kommt besonders in allen Bergen bei Santa Fe vor, südlich von dort auf einer Strecke von 100 Meilen bis nach Gran Quirita, und nördlich auf einer Strecke von 120 Meilen bis zum Flusse Sangra de Christo. Bei dem alten und neuen Platur in der Nähe von Santa Fe sind Goldwäschereien und Goldbergwerke im Betriebe. Zur Zeit der Spanier wurde Silber in großem Betrage gewonnen; die Minen stehen verlassen, und mehr als wahrscheinlich ist es, daß ein großer Silberreichthum in den Gebirgen sich findet, in welchen die Spanier nicht eingeschlagen haben. Nimmt der Goldreichthum in Californien ab, so wird das Suchen und Graben darnach in Neu-Mexiko beginnen, und die Gegenden von Gila und seinen Nebenflüssen werden eben so stark bevölkert werden von Goldsuchern, wie die Gegend des Sacramento und seiner Nebenflüsse. Außer diesen Mineralien finden sich Steinkohlen bei Jemeg, südwestlich von Santa Fe und an einem andern Punkte südlich von den Goldminen und gemeiner und krystallisirter Gyps. — Das Klima ist, wie von Roß bemerkt, selbst verständlich in den höhern gebirgigen Theilen des Landes von dem im Thale des Rio del Norte sehr verschieden, aber durchschnittlich genommen, kann man es gemäßigt, beständig und gesund nennen. Die Sommerhitze steigt im Flußthale bisweilen auf 100° Fahrenheit, die Nächte sind aber stets kühl und angenehm. Die Winter sind im Thale mild, obgleich Schnee und Eis gewöhnliche Erscheinungen sind, doch ist der Rio del Norte nie über Eis zu passiren. Die höheren Berge sind immer mit Schnee bedeckt. Der Himmel ist fast immer klar, die Atmosphäre trocken. Zwischen Juli und Oktober fällt viel Regen, doch nicht so häufig, daß man diese Monate eine Regenzeit nennen kann. Entzündung und nervöse Fieber zur Winterszeit ausgenommen, scheint man nur wenige Krankheiten zu kennen. —

Die Einwohnerzahl läßt sich nicht genau bestimmen, sie mag etwas über 60,000 betragen, nach Andern nur 36,000. Mit den im Gebiete hausenden Indianern werden die Weißen noch manchen Kampf zu bestehen haben. Der Untergang der Rothhäute ist hier eben so gut besiegelt, wie in den übrigen Gebieten. —

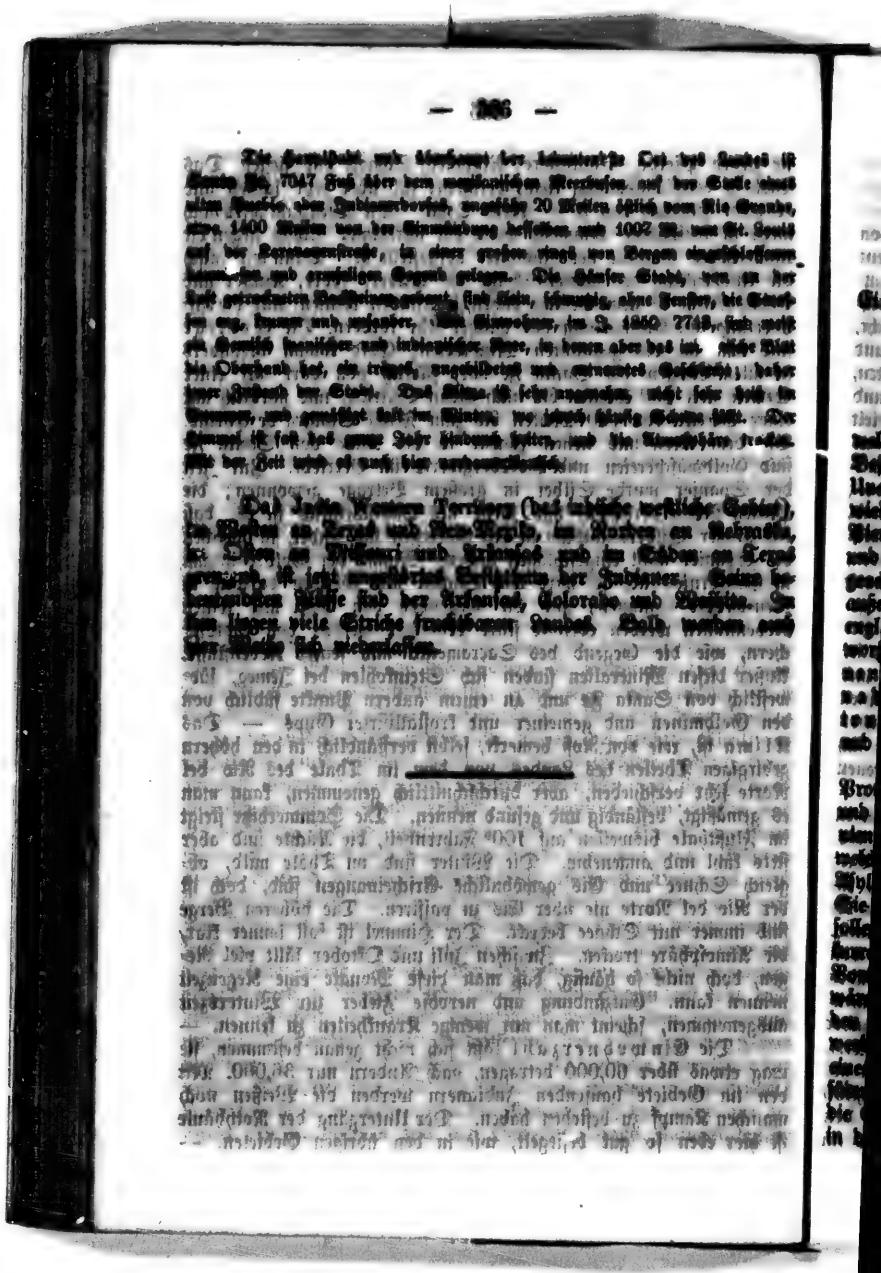

[illegible] der bedeutendste Ort des Landes ist [illegible]kanischen Meerbusen auf der Stelle eines [illegible]ngefähr 20 Meilen östlich vom Rio Grande, [illegible]dung desselben und 1007 M. von St. Louis [illegible] großen rings von Bergen eingeschlossenen [illegible]legen. Die Häuser Stadt, von an der [illegible] sind klein, schmutzig, ohne Fenster, die Stadt [illegible] Einwohner, im J. 1850 7713, sind meist [illegible]her Race, in denen aber das im[illegible]ische Blut [illegible]ebildetes und entnervtes Geschlecht; daher [illegible] ist sehr angenehm, nicht sehr heiß im [illegible]inter, wo jedoch häufig Schnee fällt. Der [illegible]ndunch heiter, und die Atmosphäre trocken. [illegible]

[illegible]rritory (das indische westliche Gebiet), [illegible]-Mexiko, im Norden an Nebraska, [illegible] Arkansas und im Süden an Texas [illegible] Besitzthum der Indianer. Seine be[illegible] Arkansas, Colorado und Washita. In [illegible]chtbaren Landes. Bald werden auch [illegible]

III. Die englischen Kolonien.

Die englischen Kolonien Nord-Amerika's, die sich für deutsche Einwanderer am besten zur Ansiedelung eignen dürften, sind;

1) Ober-Canada.
2) Nieder-Canada.
3) Neu-Braunschweig und
4) Neu-Schottland.

Großbritannien, beim Schlusse des Friedens 1782, durch welchen die Franzosen Neu-Frankreich an England abtraten, im Besitze von fast ganz Nord-Amerika gekommen, mußte 1783 die Unabhängigkeit der Vereinigten Staaten anerkennen, die Florida's wiederum an Spanien und die kleinen Inseln Miquelon und St. Pierre an Frankreich abtreten und die Theilnahme der Franzosen und Nord-Amerikaner an der Neufundlandsfischerei gestatten, dennoch geachtet blieb Englands Macht in Nord-Amerika immer noch von außerordentlicher Wichtigkeit, und ein Gebiet von nahe einer Mill. engl. □ Meilen ist noch gegenwärtig der britischen Krone unterworfen, und als Hudsons-Bay-Territorium, westliches Binnenland, britisches Columbia, Ober- und Unter-Canada, Neu-Braunschweig, Neu-Schottland, Kap Breton, Prinz Edwards-Insel, Neu-Fundland, Labrador und Ostmain der Kolonial-Regierung Englands unterthan.

In Bezug auf Ansiedelungen interessiren uns hier nur die Provinzen Ober- und Unter-Canada, Neu-Braunschweig und Neu-Schottland, nach welchen Ländern von Großbritannien aus seit einer Reihe von Jahren Viele auswandern, und in welchen schon Tausende unserer deutschen Landsleute ein schützendes Asyl, eine heitere Zukunft, eine Unabhängigkeit errungen haben. — Sie allein sind es, die bei einer Frage: nach welchen Ländern sollen Deutsche auswandern? mit den Vereinigten Staaten in Konkurrenz treten, — sie bieten in Bezug auf Ansiedelung dieselben Vortheile wie die nördlichen und westlichen Theile der Union, und wäre der hinger anhaltende Winter nicht, möchten sie wohl, da den ärmeren Ansiedlern mehr Erleichterungen daselbst geboten werden, vielen der Vereinigten Staaten, da sie sich im Allgemeinen eines gesünderen Klima zu erfreuen haben, als die südlichen und südwestlichen Staaten, sogar noch vorzuziehen seyn. Wir lassen die Schilderung derselben, so weit sie Auswanderer interessiren kann, in der oben angeführten Reihe folgen, und beginnen mit

1. Ober-Canada.

Die Provinz Ober-Canada, 1535 und Unter-Canada von Cartier entdeckt, trat erst 1791 als selbstständiges Gouvernement in die Reihe der britischen Kolonien. Bis dahin von den Franzosen und Briten unbeachtet gelassen, und nur der Jagd, des Pelzhandels und der Fischerei wegen von einzelnen Gesellschaften besucht, blieb dieses ausgedehnte Binnenland in seinem Urzustande, und erst nach dem Unabhängigkeitskriege der Vereinigten Staaten, während welchem eine Menge Loyalisten die Union verließen und nach den treugebliebenen britischen Besitzungen auswanderten, erhielt das Land feste Ansiedler, deren Zahl sich durch Einwanderer aus den britischen Inseln und Deutschland bald verstärkte. Ein glückliches Stillleben bildet von 1791 an die Geschichte des Landes; der Anbau des fruchtbaren Landes nahm immermehr überhand, Ansiedelungen tauchten aus dem Dickicht der Wälder hervor, blühende Ortschaften erhoben sich an den Ufern der Seen und den, das Land durchschneidenden Flüssen, und ungekannt und unbemerkt würden in ihrer stillen Ruhe die Einwohner Ober-Canadas geblieben seyn, hätte nicht der letzte Kampf der Briten mit den Bewohnern der Union im Jahre 1812 das Land und seine Kräfte und die Loyalität der Einwohner in ein helleres Licht gestellt und bekannter gemacht. — Die neuesten Aufregungen scheinen keinen Anklang beim Gros des Volkes gefunden zu haben, und bieten zugleich eine Bürgschaft für das Gedeihen der Kolonie, deren sich kaum ein Europäischer Staat mit größerer Gewißheit zu erfreuen hat.

Den Namen erhielt das Land nach seiner Lage zur untern Provinz, und erstreckt sich dasselbe vom 75° bis 90° w. L. v. Gr. (289° 12' bis 303° 25' d. L.) und vom 42° bis 50° 48' n. Br.; die Grenzen desselben sind im Norden die Hudsonsbayländer, im Nordosten und Osten Unter-Canada, im Süden und Südwesten die Vereinigten Staaten und im Westen das westliche Binnenland. Vom Osten nach Westen hat die Provinz eine Ausdehnung von 225 geographischen (1615 englischen), vom Norden nach Süden eine Ausdehnung von 130 (580 englischen) Meilen. Der Flächenraum des Landes umfaßt 4702 geographische, oder in runder Summe, 100,000 engl. □ Meilen (nach Bouchette 141,000 □ M.), von denen erst 32,929 in Ortschaften und zu andern Zwecken als Reservate ausgelegt sind. — In Ortschaften sind bis jetzt 18,816,000 Acres, in Reservaten 4,237,880 Acres vermessen, und von den ersteren sieben Millionen an Ansiedler zu seinem Lehnbesitz (in

free and common soccage) ausgegeben, 4,805,400 Acres für die Krone und Geistlichkeit reservirt, und 5,011,400 Acres liegen noch in den Ortschaften unvergeben, außer einer Menge reservirter Länder zu speziellen Bewilligungen. —

Der physische Charakter Ober-Canada's ist außerordentlich abwechselnd; — das Land zerfällt in drei natürliche Abtheilungen: in den Landstrich zwischen dem Ontario und St. Lorenz im S., dem Ottawa im N., und dem Nipissing und Huron im W.; in die Halbinsel, welche durch den Ontario und Erie im S. und den Huron im W. und N. gebildet wird, und in den Küstenstrich, welcher sich längs der Nordosten und nördlichen Ufer des Obern-See's hinzieht. Das ausgedehnte Gebiet stellt, so weit es die bewohnten Theile betrifft, im Allgemeinen ein ebenes Flachland vor, und vom St. Francis im O. bis nach nach Sandwich im W., in einer Strecke von beinahe 600 Meilen, zeigt sich kein einziger Berg, obschon der größte Theil des Landes wellenartig von anmuthigen Hügeln, freundlichen Abhängen und fruchtbaren Thälern durchzogen wird. Weiter landeinwärts, 50 — 100 Meilen vom Ontario und St. Lorenz, zieht sich ein felsiger Bergrücken in nordöstlich und südwestlicher Richtung, nach den Distrikt Newkastle und Midland, nach dem Ottawa-River zu. — Jenseits dieses Bergrückens eröffnet sich ein weites reiches Thal von großer Ausdehnung, welches wiederum auf der Nordseite von einer noch höhern Felsen- und Gebirgsregion eingeschlossen ist. Nur der kleinste Theil des längs dem Ontario und Erie liegenden Landstrichs ist bis jetzt angebaut, alles Uebrige liegt noch in seinem ursprünglichen Zustande als Waldung, See'n und Flüsse, von denen die letzteren zum größten Theil den großen See'n zufließen, oder den St. Lorenz, diese Pulsader des Landes, vergrößern helfen. — Die Ansiedelungen beschränken sich bis jetzt größtentheils nur auf die Ufer der See'n und Flüsse, namentlich des Südens und Südwestens. Die Halbinsel ist meistens niedres angeschwemmtes, höchst fruchtbares Land; zwischen dem Ottawa und St. Lorenz sind zwar ebenfalls ausgedehnte fruchtbare Strecken, doch liegt das Land etwas höher und läßt den oben angeführten Bergrücken von sich aus. Der Küstenstrich am Obern-See wird von der Landeshöhe, welche die Wasserscheide zwischen den Hudsonsbayländereien und den Canada's bildet, eingeschlossen, enthält viele fruchtbare Thäler, ist aber noch nirgends angebaut und liegt, nur von Indianern und Jägern durchzogen, noch völlig wüste da. — Der Boden des Landes besteht zum größten Theil aus farbigem Thon und Lehm, der mit einer mehr oder minder bedeutenden Quantität Mergel gemischt und mit fruchtbarer Dammerde von verschiedener Mächtigkeit bedeckt ist.

Das Grenzgebirge des Nordens, die Landeshöhe, ist bis jetzt nur unvollkommen bekannt, trägt langdauernden Schnee und ist auf beiden Abhängen stark bewaldet.

An See'n und Flüssen ist Ober-Canada außerordentlich reich, und von ersteren übertrifft der Obere-See, der einen Flächenraum von nahe 1800 geogr. □ Meilen bedeckt, alle andern Landsee'n an Größe und Ausdehnung; die vorzüglichsten, von denen wir die größeren Grenzse'n schon bei den Vereinigten Staaten kennen gelernt, sind: der Huron-See, der Michigan, der Erie, Ontario, Simcoe, St. Clair, George, Rice, Nipissing und Temiscaming. — Die Hauptflüsse des Landes sind; der St. Louis, der Quellenfluß des St. Lorenz, der als Straße St. Mary den Obern-See mit dem Huron, als Straße Sin Clair den Huron mit dem St. Clar, als Straße Detroit den St. Clair mit dem Erie-See, als Niagara den Erie mit dem Ontario verbindet, bei Kingston als „See der tausend Inseln" aus dem Ontario tritt, weiter nach Nordosten den Namen Cataraqui führt, im Allgemeinen den Namen St. Lorenz trägt, sich abwärts zum See St. Francis erweitert, dann in drei Arme theilt, von denen der südliche den See St. Louis bildet und mehrere Inseln umschließt, bei Montreal durch hohe Granitufer eingeschlossen, den großen Fall „la Chine" bildet; nordwärts vom Montreal sich zum St. Peters-See erweitert, und von diesen in bedeutenden Krümmungen nach Nordost bis Quebec strömt, wo schon seine Mündung anfängt, durch die mitten inne liegende Insel Orleans aber in zwei Kanäle geschieden wird; unterhalb Orleans erweitert sich der St. Lorenz zu einer großen Bay, und mündet zwischen Kap Montyellier und Chat, bei einer Breite von 14 Meilen, in den Golf St. Lorenz. — Der Ottawa, der St. Maurice, der R. aux Sables, die Thamse oder Thames, der Ouse oder Grand River, der Trent, der Humber und der Etobicoke. —

An künstlichen Wasserverbindungen besitzt die Provinz bereits: den Rideau-Kanal, der auf einer Ausdehnung von 135 Meilen eine Wasserverbindung zwischen Kingston und Ottawa herstellt; den Welland-Kanal, welcher den Erie- mit dem Ontario-See verbindet, eine Länge von 42 Meilen, eine Breite von 56 und eine Tiefe von 8½ Fuß hat, und dessen höchster Punkt 330 Fuß beträgt; — den aus drei Abtheilungen bestehenden Granville-Kanal, welcher die Schifffahrtsverbindung des Ottawa, zwischen dem Rideau-Kanal und Montreal, vervollständigt, und den La Chine-Kanal von 7 Meilen Länge. Mehrere andere Kanäle sind jetzt in Ausführung begriffen, wie der projektirte Kanal zwi-

ms, die Landeshöhe, ist bis jetzt nur
langdauernden Schnee und ist auf
et.
en ist Ober-Canada außerordentlich
rifft der Obere-See, der einen Flä-
ogr. □ Meilen bedeckt, alle andern
ehnung; die vorzüglichsten, von denen
schon bei den Vereinigten Staaten
uron-See, der Michigan, der
St. Clair, George, Rice, Rip-
ng. — Die Hauptflüsse des Landes
Quellenfluß des St. Lorenz, der als
n-See mit dem Huron, als Straße
em St. Clar, als Straße Detroit den
, als Niagara den Erie mit dem On-
als „See der tausend Inseln" aus
nach Nordosten den Namen Cataraqui
Namen St. Lorenz trägt, sich als
erweitert, dann in drei Arme theilt,
See St. Louis bildet und mehrere
real durch hohe Granitufer eingeschlos-
ine" bildet; nordwärts vom Montreal
weitert, und von diesen in bedeutenden
is Quebec strömt, wo schon seine Mün-
ten eine liegende Insel Orleans aber
ird; unterhalb Orleans erweitert sich
roßen Bay, und mündet zwischen Kap
einer Breite von 14 Meilen, in den
r Ottawa, der St. Maurice, der
use oder Thames, der Ouse oder
nt, der Humber und der Etobi-

sserverbindungen besitzt die Pro-
Kanal, der auf einer Ausdehnung von
bindung zwischen Kingston und Otta-
-Kanal, welcher den Erie mit dem
e Länge von 42 Meilen, eine Breite
3½ Fuß hat, und dessen höchster Punkt
8 drei Abtheilungen bestehenden Gran-
Schifffahrtsverbindung des Ottawa,
nd Montreal, vervollständigt, und den
Meilen Länge. Mehrere andere Kanäle
riffen, wie der perfektirte Kanal zwi-

schen der Bay Quinté und dem Ontariosee, durch Lake Simcoe, durch welchen die Canadier unabhängig von den Amerikanern am Detroit River werden würden; ebenso wird jetzt die Themse, von Chatham bis hinauf nach Port London, für die Dampfschifffahrt eröffnet, und wenn nicht Eisenbahnen an die Stelle der Kanäle treten, wird in wenig Jahren der größte Theil von Ober-Canada von Kanälen durchschnitten seyn. Binnen einem Jahrzehnt sind für Kanäle, Leuchtthürme, Beliken und Straßenbau mehr als 20 Millionen preußischer Thaler von der Provinzial-Regierung verwilligt worden.

Hinsichtlich der geologischen Beschaffenheit des Landes ist im Norden, jenseits des Obern-See's, die Gegend ungemein öde und traurig; meilenweit dehnen sich Teiche, Sümpfe und Marschen aus; dann folgen trockene Sandflächen, die sich in Wälder von Pech- und Schirlingstannen endigen. Die ganze Südküste des Obern-See's besteht aus sekundärem Sandstein, durch welchen hier und da Granit durchbricht. — Die fast gleichmäßig ebenen Gestade des Huron-See's bieten dem Geologen nur wenig Interessantes dar: die Felsen längs der Küste bestehen größtentheils aus sekundärem Kalkstein, und sind mit den gewöhnlich vorkommenden Ueberresten vermischt; hier und da findet man einzelne Granitblöcke und Urgebirgsarten. — Mit Ausnahme der Sandplätze, der Mündung des Spanish River und anderer Flüsse gegenüber, besteht die ganze Nordküste des Huron-See's aus nackten Felsen, an der südöstlichen hingegen sind mehrere wellenförmige Alluvial-Plateaux von mehreren hundert Fuß Höhe, und in Hügel abgerundet, die von verschiedenen Strömen durchschnitten werden und sich bis an die Nordwestküste des Simcoe-See's, ja bis an die See'n Erie und Ontario erstrecken. — Große angeschwellte Lager von Frischwasser-Muscheln findet man im Osten des Huron-See's. — Nähert man sich dem Eingange des St. Clair-See's, so findet man Massen von Granit, Glimmerschiefer und Quarz im Ueberfluß; beim Niagara zeigen sich Schieferlager von 40 Fuß Mächtigkeit und beinahe so zerbrechlich, wie verwitterte Muschelschalen. Um den Ontario-See herum besteht der Unterboden aus Kalkstein, der auf Granit lagert. Fast überall kommt Schiefer zwischen dem Kalkstein vor, und zwar an einigen Stellen so innig mit letzterem verbunden, daß selbige, der Luft ausgesetzt, in Stücke zerfallen. — Die Bodenarten Ober-Canada's sind mannigfaltig; der mit braunem Thon und Lehm und mehr oder weniger Mergel vermischte ist vorherrschend, namentlich in dem fruchtbaren Distrikte zwischen dem St. Lorenz- und Ottawafluß; gegen die Nordküste des Ontario zu ist der Boden mehr thon- und kalkhaltig und außerordentlich frucht-

bar. Die Unterlage des ganzen Südens der Provinz bildet eine Schichte horizontalen Kalksteins, der an einigen Stellen zu Tage ausbricht, mit Körnern von weißem Quarz eingesprengt ist, und dessen Farbe aus den verschiedenen Nüancen des Blau besteht; man benutzt ihn zum Bauen, und bereitet durch einen leichten Kalzinirprozeß einen vortrefflichen Kalk daraus; auch als Düngung wendet man denselben an, und über den Boden ausgestreut, befruchtet und stärkt er denselben außerordentlich. Der Kalkstein des Niagara ist grau, und läßt sich nicht so leicht brennen. Der New-Castle-Distrikt besteht aus einer fetten Dammerde, welche durch den östlichen Theil von York und an den Ufern des Ouse und der Thames vorherrscht. Zu Toronto ist der Boden fruchtbar, Nutzsteine aber zum Bauen und anderm Bedarf sind selten, und ist dieses auch in allen andern, längs den Gestaden des Erie- und St. Clair-See's und der Straße von Detroit liegenden Ortschaften der Fall, wo man überall einen Mangel an Steinen für den gewöhnlichen Gebrauch findet. Am obern Theile des Ontario ist ein leichter Sandboden vorherrschend, im Innern der Provinz aber, wo größtentheils noch Waldungen das Land bedecken, überall eine reiche, auf Kalkstein ruhende Dammerde.

Das Trinkwasser der Quellen und Brunnen ist überall mit einer geringen Quantität Kalk geschwängert, welches zwar leicht zu schmecken, für die Gesundheit selbst aber nicht nachtheilig ist. Mineralquellen sind in verschiedenen Theilen des Landes; zwei sind bei Scarborough, die gegen rheumatische Uebel gute Dienste leisten; — eine brennende Quelle, der sogenannte „Burning Spring", findet sich oberhalb der Niagarafälle; am obern Theile des Ontario sind mehrere schwefelhaltige, und in der Nähe der Hermhuter Niederlassung an der Thames sind mehrere Steinölquellen. Salzquellen oder „Licks" sind zahlreich vorhanden, und auf mehreren Gewässern des nordwestlichen Distrikts zeigt sich eine Erdharz-Substanz. — An Mineralien verschiedener Art ist Ober-Canada sehr reich; gediegenes Kupfer findet man in allen Theilen des Nordens, Eisen im Ueberflusse in verschiedenen Theilen der Provinz, besonders aber zu Charlotteville, 8 Meilen vom Erie-See, und bei den Marmora Iron Works am Trentfluß; Schwarzblei findet man ebenfalls bei Marmora, am kleinen Gannanoqui-See, und im östlichen Theile der Kolonie, wo auch einige, bis jetzt nur den Indianern bekannte Silberminen vorkommen sollen. — Weißen Quaderstein von dunkler Farbe findet man am Thamesfluß, weißen Seifenstein mit glatter öliger Oberfläche am Gannanoqui-See, Gyps und Mergel in großen Quantitäten und von vorzüglicher Güte am Grand-River oder Ouse; Töpfer- und Pfeifenthon, Ei-

…gen Südens der Provinz bildet eine …ns, der an einigen Stellen zu Tage …wehrem Quarz eingesprengt ist, und …denen Nüancen des Blau besteht; man …bereitet durch einen leichten Kalzinir…ll daraus; auch als Düngung wendet …den Boden ausgestreut, befruchtet und …ntlich. Der Kalkstein des Niagara ist …icht brennen. Der New-Castle-Distrikt …nerde, welche durch den östlichen Theil …des Ouse und der Thames vorherrscht. …ruchtbar, Nutzsteine aber zum Bauen …en, und ist dieses auch in allen anderen, …rie- und St. Clair-See's und der …n Ortschaften der Fall, wo man über…en für den gewöhnlichen Gebrauch fin… Ontario ist ein leichter Sandboden …r Provinz aber, wo größtentheils nach …len, überall eine reiche, auf Kalkstein …

Quellen und Brunnen ist überall mit …alk geschwängert, welches zwar leicht …dheit selbst aber nicht nachtheilig ist. …iedenen Theilen des Landes; zwei sind …r rheumatische Uebel gute Dienste lei…lle, der sogenannte „Burning Spring", …garafälle; am obern Theile des Du…altige, und in der Nähe der Herrnhu… Thames sind mehrere Steinölquellen. …d zahlreich vorhanden, und auf mehre…lichen Distrikts zeigt sich eine Erdharz…l i e n verschiedener Art in Ober-Canada …r findet man in allen Theilen des Lan…in verschiedenen Theilen der Provinz, …ville, 8 Meilen vom Erie-See, und …orts am Trentfluß; Schwarzblei findet …n, am kleinen Gannanoqui-See, und …onis, wo auch einige, bis jetzt nur den …ninen vorkommen sollen. — Weißen …arbe findet man am Thamesfluß, wei…ßliger Oberfläche am Gannanoqui-See, …en Quantitäten und von vorzüglicher … Ouse; Töpfer- und Pfeifenthon, Bit-

gelerde, Ocher, Kalk, Blei und Zinn hingegen in allen Theilen des Landes mehr oder weniger.

Das Klima Ober-Canada's ist weit milder als in Unter-Canada, ja milder selbst als in dem benachbarten Staate New-York, welcher aber auch dem Meere näher liegt; daß indeß in einer Ausdehnung von 9 Breitengraden das Klima sehr verschieden seyn muß, läßt sich leicht erwarten; in den angebauten Ortschaften ist es im Allgemeinen angenehm, weder im Winter so kalt als in Quebec, noch im Sommer so heiß als in New-York; die Sommerhitze wird durch kühlende Winde aus Südwesten, die gegen 10 Uhr Vormittags beginnen und bis 3 oder 4 Uhr Nachmittags währen, gemäßigt, und zwei Drittel des Sommers wehen die Winde aus Südwesten, d. h. längs den großen See'n; im Frühjahr und Herbst führen dieselben viele Feuchtigkeit mit sich. — Der Nordwestwind, der am häufigsten im Winter weht, ist trocken, kalt und elastisch, der Südostwind sanft, thauig und regnerisch; gerade aus West oder Süd weht der Wind selten, noch weniger aber aus Norden. Der Wechsel des Windes ist stets von dem entsprechenden Witterungswechsel begleitet; die plötzlichsten Wechsel sind nach Nordwesten und bringen helles kaltes Wetter; anhaltende Regenströme und dauernde Schneewetter werden stets durch östliche Winde eingeführt. — Der Winter, obschon nicht so rauh und anhaltend, als in Unter-Canada, wird mit jedem Jahre, so wie sich die Kultur des Bodens weiter ausdehnt, immer milder; die großen See'n, die bei der größten Kälte, die im Januar öfters — 20° R. beträgt, stets in der Mitte offen bleiben, zeigen während dieser Jahreszeit einen rauchähnlichen Dunst, der aus ihnen wie aus siedenden Kesseln emporsteigt und das benachbarte Land mit einem Rauchfrost überzieht. Die Kette flacher See'n, welche sich in östlicher und südöstlicher Richtung vom Simcoe-See nach dem Midland-Distrikt zieht, ist bis Weihnachten selten über einen Zoll gefroren, und vor dem April bereits wiederum von allem Eise befreit. — Die Erde friert selten tiefer, als bis auf 12 — 18 Zoll, und der Schnee liegt selten höher, als 1½ bis 2 Fuß. — Vor der zweiten Woche des Januar sind die Straßen selten so mit Schnee belegt, um anhaltend für den Gebrauch der Schlitten zu seyn, und gegen Ende März ist aller Schnee wieder verschwunden. — Das Frühjahr tritt hier eben so zeitig ein, als in den mittleren Gegenden der Union; die Vegetation beginnt bereits Ende März; der Sommer ist heiß und trocken, im Juli öfters 99° bis 103° Fahrenheit; — Gewitter sind heftig aber nicht anhaltend. Der sogenannte „indianische Sommer", wo das Wetter bei einer nebligen dunstigen Atmosphäre angenehm, mild und heiter ist, der Nebel

selbst aber trocken und sanft, hauptsächlich an dem Horizonte zu ruhen scheint, beginnt und endigt regelmäßig im November. An den Abenden dieses indianischen Sommers geht die Sonne gewöhnlich mit einer purpurnen Röthe unter; die Temperatur ist während dieser Zeit für die thierische Respiration ungemein angenehm, und die gefiederten Schaaren, welche bei dem Herannahen des strengen Winters instinktartig die südlichen Gegenden aufsuchen, verweilen dann noch einige Zeit, ehe sie ihre Reise fortsetzen, und die Flüsse und See'n von Ober-Canada sind während dieser Zeit von zahllosen Schaaren wilden Geflügels bedeckt. — Man hat übrigens bereits hier die Bemerkung gemacht, daß, so wie das Land mehr ausgelichtet und angebaut wird, die Winter weniger streng sind, die Masse des Schnee's unbedeutender ist, und die kalten und Wechselfieber verschwinden. — Die Luft des ganzen Landes ist übrigens gesund und für Menschen und Vieh gedeihlich, und das Aussehen der Landleute spricht am besten für die Gesundheit des Klima's.

Zwar ist bereits ein großer Theil von Ober-Canada, die ganze Halbinsel, fast alles Land zwischen dem Ottawa und St. Lorenz, und selbst ein Theil im Westen bis zur Georgian-Bay des Huron-See's in Kultur genommen, doch darf man sich hier noch keinen Anbau denken, wie in Europa, ja noch nicht einmal wie in den nordöstlichen und mittleren Theilen der Vereinigten Staaten. Wohl ist das ganze Land schon in Distrikte, Kantons und theilweise in Ortschaften geschieden, wirklich angebaut ist aber bis jetzt nur erst ein kleiner Theil des Landes, gegen die hier noch liegenden, fälschlich sogenannten Wüsteneien, die in der That aber blühende Einöden vorstellen, die nur thätiger Menschenhände bedürfen, um in die reichsten ergiebigsten Ansiedelungen umgewandelt zu werden. — Alles noch nicht in Kultur genommene Land gehört nach den Fundamentalgesetzen der Krone an, und wurde von dieser bisher, in Loose (lots) von 200 Acres vertheilt, gegen einen bestimmten, nicht überall gleichen Lehnkanon (Quit-rent), an Ansiedler überlassen. Seit dem 1. Januar 1826 wurde aber auf Königl. Verordnung die gegenwärtig bestehende Einrichtung zur Bewilligung von Land in der Provinz festgestellt, nach welcher alles, bis jetzt noch nicht verwilligte oder für öffentliche Zwecke bestimmte Land zu einem Mittelpreise zum Verkauf ausgeboten, und alle Personen, welche Land zu kaufen beabsichtigen, angewiesen werden sollen, zu diesem Zwecke sich schriftlich durch das Bureau des General-Landmessers, oder einen von diesem bestimmten Beamten in den verschiedenen Distrikten an die Regierung zu wenden, und dieser dafür 2 Shillings 6 Pence an Sporteln zu entrichten. Das Kaufgeld muß in vier vierteljährlichen oder fünf halbjährigen Termi-

, hauptsächlich an dem Horizonte zu
digt regelmäßig im November. An den
Sommers geht die Sonne gewöhnlich
unter; die Temperatur ist während
Respiration ungemein angenehm, und
elche in dem Herannahen des strengen
lichen Gegenden aufsuchen, verweilen
ie ihre Reise fortsetzen, und die Flüsse
a sind während dieser Zeit nur zahl-
lügels bedeckt. — Man hat übrigens
gemacht, daß, so wie das Land mehr
ird, die Winter weniger streng sind, die
utender ist, und die kalten und März-
e Luft des ganzen Landes ist übrigens
nd Vieh gedeihlich, und das Aussehen
esten für die Gesundheit des Klima's.
großer Theil von Ober-Canada, die
Land zwischen dem Ottawa und St.
im Westen bis zur Georgian-Bay des
ommen, doch darf man sich hier noch
n Europa, ja noch nicht einmal wie in
leren Theilen der Vereinigten Staaten.
schon in Distrikte, Kantons und theil-
den, wirklich angebaut ist aber bis jetzt
des Landes, gegen die hier noch liegen-
Wüsteneien, die in der That aber blü-
ie nur thätiger Menschenhände bedürfen,
sten Ansiedelungen umgewandelt zu wer-
Kultur genommene Land gehört nach
r Krone an, und wurde von dieser bis-
00 Acres vertheilt, gegen einen bestimm-
Lehnkanon (Quit-rent), an Ansiedler
Januar 1826 wurde aber auf königl.
g bestehende Einrichtung zur Bewilli-
vorher festgestellt, nach welchen alles, bis
oder für öffentliche Zwecke bestimmte
zum Verkauf ausgeboten, und alle Per-
ufen beabsichtigen, angewiesen werden
h schriftlich durch das Bureau des Ge-
en von diesem bestimmten Beamten in
an die Regierung zu wenden, und die-
hende an Sportuln zu entrichten. Das
zehnjährlichen oder fünfjährlichen Termi-

nen ganz nach den Wünschen des Käufers bezahlt werden, im letzteren Falle aber ist der Käufer gehalten, vom Tage des Abschlusses an einen jährlich abzuzahlenden Zins zu entrichten; gegen baares Geld hingegen wird ihm ein Abzug gestattet. Bei Zahlung des Geldes wird auf Kosten der Krone ein Eigenthums- oder Grundbrief in fee simple ausgestellt, mit den gewöhnlichen Reservationen der „Mines und Minerales und des weißen Fichtenholzes!“ — Die größte Strecke Landes, welche einem Individuum käuflich überlassen wird, beträgt 10,000 Acres, und wenn Land öffentlich zum Verkauf ausgeboten wird, geschieht es stets in solchen Strichen und abwärts, doch nie in Strichen unter 100 Acres. Wünscht Jemand einen noch ausgedehnteren Kauf, so muß er sich schriftlich durch den Lieutenant-Gouverneur an Ihrer Majestät ersten Staatssekretär der Kolonien mit genügender Auskunft über Zweck und Mittel wenden. Wer ohne Kaufgeld Land zu erhalten wünscht, muß sich schriftlich in einer vorgeschriebenen Form durch das Bureau des General-Landmessers an die Regierung wenden. Abschriften dieser Form sind bei dem General-Landmesser für 2 Sh. 6 P. zu erhalten. — Die größte Bewilligung, die ohne Kaufgeld gestattet wird, besteht in 1200, die kleinste in 100 Acres Land, und Niemand kann ohne Ankauf eine Bewilligung erhalten, wenn die Regierung nicht vorher überzeugt ist, daß der Bittsteller sowohl die Mittel als den Vorsatz hat, in den Anbau des Landes ein Kapital, dem halbgeschätzten Werthe desselben angemessen, hinein zu verwenden, oder, im Fall, daß die Bewilligung nicht 200 Acr. übersteigt, beabsichtigt, selbst darauf zu wohnen und dasselbe zu verbessern. — Auf das ohne Kaufgeld bewilligte Land muß ein jährlicher Erbzins von 5 Prozent entrichtet werden, doch kann dieser innerhalb der ersten 25 Jahre, welche der Bewilligung folgen, durch den zwanzigfachen jährlichen Betrag des Erbzinses abgelöst werden. Die ersten sieben Jahre, welche der Bewilligung folgen, ist der Uebernehmer einer Parzelle ohne Kaufgeld vom Erbzins befreit, nach Verlauf dieser Zeit aber hat er zur Genüge des Lieutenant-Gouverneurs im Rathe zu beweisen, daß er zum Anbau und zur Verbesserung seines Landes ein Kapital verwendet hat, welches die Hälfte des Werthes erreicht, den die Bewilligung zur Zeit der Uebernahme hatte, oder im Fall, daß die Bewilligung nicht 200 Acres überschritt, er während dieser Zeit auf seinem Lande gewohnt und es verbessert hat. Kann der Ansiedler diesen Beweis nicht führen, so verliert er die Ansprüche auf das Land, und dieses wird einem andern Supplikanten verwilligt, fährt er denselben aber vor Ablauf der gesetzlich vorgeschriebenen sieben Jahre, so erhält er den Eigenthumsbrief über sein Land sogleich

ausgefertigt. Wer diese Bedingungen erfüllt hat, kann fernere Bewilligungen erhalten, doch haben diejenigen, welche ohne Kaufgeld bereits eine Bewilligung erhielten, bei einer zweiten Bewilligung vom Tage der Uebernahme an den Erbzins von 5 Prozent zu entrichten.

Gegen Unter-Canada, so manche Vortheile jene Provinz auch dem Ansiedler gewährt, bietet die obere Provinz außerordentliche Vorzüge: der Winter dauert hier nur drei Monate, und die einträglichste aller Halmfrüchte, der Mais, gedeiht hier besser als in Unter-Canada. — Ansiedelungen sind leicht zu gründen, da die Regierung und verschiedene Land-Compagnien dieselben nach Kräften unterstützen; der Boden, der nie vom Pfluge berührt worden, giebt die Einsaat mit Wucher zurück, und dem Ansiedler ist es leicht, die gewonnenen Produkte, mögen sie in Holz, Getraide, Vieh, Pottasche, Fischen oder Fellen bestehen, über Quebeck und Montreal nach Europa und den britisch-westindischen Inseln, wo sie stets willkommene Abnehmer finden, zu schaffen. Dazu kommt noch, daß der auswandernde Engländer, Ire und Schotte sich lieber hier anbaut, als in Unter-Canada, weil er hier unter seinen Landsleuten, dort unter Franzosen lebt; die deutschen Ansiedler, deren es jetzt eine Menge in der Provinz giebt, für die aber, ihren früheren Verhältnissen nach, Unter-Canada übereinstimmender gewesen sein würde, wurden durch anlockende Schilderungen hierhergezogen und befinden sich jetzt, nachdem sie die ersten mühevollen Jahre überstanden, größtentheils in beneidenswerthen Lagen. Der Landbau wird hier ganz so wie in Alt-England betrieben, und nur der deutsche Ansiedler, der auch hierher die in seinem Vaterlande gewöhnliche Kultur mit herüber gebracht hat, macht hierin eine Ausnahme. — Jeder Ansiedler hat seine Felder, Wiesen und Gärten um seine Wohnung herum; den Wald in der Nähe und wo möglich in der Nachbarschaft einen Fluß oder Bach, aus welchen er seinen Bedarf an Fischen holen kann. — Die Art und Weise, neue Ansiedlungen zu gründen, welche hier befolgt wird, indem man in den Wald (hier Busch genannt) geht, ist, wie in der Union, höchst einfach, das Leben im Busche aber, wie dort, für den an harte Arbeit und Entbehrungen nicht Gewöhnten höchst traurig. Das einfache Blockhaus wird durch Hülfe der Nachbarn in wenig Tagen erbaut; zunächst ein Stück Kartoffel- und Kornland urbar gemacht, und zu diesem Behufe die Bäume ungefähr 4 Fuß über der Erde abgehauen, in Blöcke von 14 Fuß Länge geschnitten, die Gipfel, Aeste und Reiser in einen Haufen zusammengeworfen, die Blöcke zusammengerollt, wozu man den Beistand einiger Leute und eines Joches Ochsen nöthig hat, und das Ganze dann in Brand

ngungen erfüllt hat, kann fernere
haben diejenigen, welche ohne Kauf-
rhielten, bei einer zweiten Bewilli-
e an den Erbzins von 5 Prozent
manche Vortheile jene Provinz
ietet die obere Provinz außerordent-
ert hier nur drei Monate, und die
der Mais, gedeiht hier besser als
ngen sind leicht zu gründen, da die
d-Compagnien dieselben nach Kräf-
r nie vom Pfluge berührt worden
zurück, und dem Ansiedler ist es
te, mögen sie in Holz, Getraide,
Fellen bestehen, über Quebeck und
n britisch-westindischen Inseln, wo
finden, zu schaffen. Dazu kommt
ngländer, Ire und Schotte sich lie-
Canada, weil er hier unter seinen
osen lebt; die deutschen Ansiedler,
r Provinz giebt, für die aber, ih-
h, Unter-Canada übereinstimmender
rch anlockende Schilderungen hier-
ht, nachdem sie die ersten mühevol-
theils in benedenswerthen Lagen.
so wie in Alt-England betrieben
der auch hierher die in seinem Va-
t herüber gebracht hat, macht hier-
Ansiedler hat seine Felder, Wiesen
z herum; den Wald in der Nähe
rschaft einen Fluß oder Bach, aus
ischen holen kann. — Die Art und
ründen, welche hier befolgt wird, in
ufch genannt) geht, ist, wie in der
im Busche aber, wie dort, für den
gen nicht Gewöhnten höchst traurig.
rch Hülfe der Nachbarn in wenig
ick Kartoffel- und Kornland urbar
die Bäume ungefähr 4 Fuß über
von 14 Fuß Länge geschnitten, die
en Haufen zusammengeworfen, die
nan den Beistand einiger Leute und
, und das Ganze dann in Brand

gesteckt; die Asche wird, wenn eine Pottaschsiederei in der Nähe ist, aufbewahrt und im Winter zu 3 Pence der Bushel an die Händler verkauft, oder ausgelaugt und selbst zu Pottasche eingekocht, von welcher der Centner mit 9—18 Shillings bezahlt wird. Das frisch gerodete Land wird dann etwas aufgerissen, ohne gepflügt zu werden, und die Kartoffeln und das Korn gelegt und gesäet; nachher auf dieselbe Weise noch mehr Land für Waizen gerodet, welcher im Herbste gesäet wird, und zuletzt noch etwas für Hafer auf das nächste Frühjahr für das Vieh. Aller Samen wird ohne vorher zu pflügen, eingeeggt. Gewöhnlich säen die Ansiedler Timothygras unter den Waizen und Hafer, rother Klee aber, entweder allein oder mit ersterem gemischt, wird von den besseren Landwirthen stets vorgezogen. Weißer oder holländischer Klee geht auf manchem Lande in einem oder zwei Jahren von selbst sehr üppig auf, doch ist es besser, ihn zu säen, um ihn egaler zu erhalten. — Ein guter Holzfäller rodet, wenn das Holz nicht allzuschwer ist, wöchentlich einen Acre und darüber; die Stämme von 4 oder 5 Acres können in einem Tage in Haufen zusammengebracht werden; die Nachbarn helfen dabei und erhalten dafür Branntwein und etwas zu essen, man muß dafür aber auch wieder bei dieser Art Arbeit, hier Bees genannt, Anderen auf gleiche Art behülflich sein. Die Nachbarn sind in der Regel bereitwillig genug, auf den Bees gemeinschaftlich zu arbeiten, sowohl um der Gesellschaft und des Branntweins, als auch des Tanzes willen, und die gemeinschaftliche Arbeit wird mit Thätigkeit und froher Laune vollbracht, da Jeder sich bemüht, mit dem Andern zu wetteifern. Viele Ansiedler, die sich im dichten Walde niederlassen, roden um das Haus herum einige Acres, so daß die stehenden Bäume in hinlänglicher Entfernung sind, um das Haus nicht zu gefährden, und hegen eine kleine Strecke Landes ein, wo das Vieh gefahrlos gegen den Wind liegen kann, hauen dann auf 10 oder 15 Acres die schwachen Bäume nebst dem Gestrüppe ab, um selbiges zu verbrennen, und gürteln die stärkeren Bäume durch das Abhacken der Borke rings um den Stamm, damit die Bäume im nächsten Frühjahre nicht wieder ausschlagen, sondern absterben. Die kleineren Wurzelstöcke sind in Zeit von 6 oder 7 Jahren abgefault, mehrere von den gegürteten Bäumen bis dahin umgefallen, und nunmehr fängt der Ansiedler an, der alle Jahre von Neuem gürtelte, jährlich 10—15 Acres der gegürteten Bäume in der trockenen Jahreszeit übereinander niederzuschlagen, damit sie beim Fallen in Stücken brechen; nunmehr werden dieselben an verschiedenen Stellen des Landes angezündet und verbrannt, und was davon noch unverzehrt bleibt, in Haufen zusammengerollt und val-

lands durch Feuer zerstört. — In der Nähe von Städten und Dörfern, wo das Holz als Brennmaterial anfängt, kostbar zu werden, hält man es für rathsamer, alles Holz sogleich niederzuhauen und als Brennstoff zu verkaufen; das aufgeräumte Land wird dann sogleich mit Reis und Grassamen besäet und so lange in diesem Zustande gelassen, bis alle Wurzelstöcke verfault oder durch Feuer vergehrt sind, und dann erst wird mit dem Pflug das Land durchfurcht.

Das Land ist fast überall mit einer tiefen Dammerde bedeckt, und wird, um es noch einträglicher zu machen, mit Gyps und Mergel gedüngt, den man auch zu diesem Zwecke auf die jungen Saat streut. — In den bevölkertsten Theilen der Provinz wird größtentheils das Pferd im Ackerzug gebraucht, in den neuern Ansiedelungen aber meistens Ochsen vor den Pflug genommen. — Der Stapelartikel des Landes ist Waizen, der am 1. September in die Erde gebracht wird, öfters aber von Frühlingsfrösten gedrückt und zur Zeit des Milchens von der sogenannten hessischen Fliege heimgesucht wird. — Roggen, Mais oder indianisches Korn, Gerste, Hafer, Buchweizen und Erbsen werden werden nach den verschiedenen Lagen mehr oder weniger gebaut. — Um die Quinte-Bay herum gedeihen die Erbsen außerordentlich, und Waizen liefert daselbst von 25 — 30 Bushels der Acre. Geerndet wurde 1847 an Bushels: Waizen 7,558,723; Gerste 515,727; Hafer 7,055,730; Roggen 448,293; Mais 1,187,555; Buchweizen 432,573; Erbsen 1,753,846 und Kartoffeln 4,751,331; im Werthe von etwa 2,676,000 Pfund Sterling Courant. In den Niederungen und am Rande der Seen wächst wilder Reis oder Moorhirse in Menge, besonders aber am Reis-See (Rice Lake), der davon seinen Namen führt, und im Distrikt Newcastle. Die Indianer rösten die Körner, und die europäischen Ansiedler verbrauchen dieselben zu ihren Puddings und andern Speisen; sein Korn ist größer als das des Carolina-Reises, und die Farbe desselben dunkelbraun. — Von Handelsgewächsen baut man Hanf und Flachs in großer Menge, Hopfen hingegen nur in einigen Strichen. — Küchenkräuter und Gartengewächse, namentlich aber Melonen, Gurken, Kürbisse, Kohl, Rüben, Salat und Kartoffeln gedeihen außerordentlich, und eben so verschiedene Zierpflanzen. — Der Obstbau ist beträchtlich; jeder Ansiedler hat seinen Obstgarten, worin er Pfirsichen, Aepfel, Birnen, Pflaumen, Kirschen und Erdbeeren zieht, und die Pfirsichen sind hier fast wohlschmeckender, größer und saftiger, als man sie in den Vereinigten Staaten findet. — Die üppigen Wiesen und Weiden, welche Ober-Canada bietet, begünstigen eine starke Viehzucht; das Pferd ist theils von amerikanischer, theils von britischer

theils von französisch-canadischer Zucht; die ersteren sind am zahlreichsten, und wenn auch nicht von vorzüglich schöner Gestalt, doch gute Arbeitspferde und dauerhaft; 1810 zählte man erst 9982 Stück im Ganzen, die über 3 Jahre alt waren, 1831 bestand der Stapel bereits aus 36,350, und 1847 aus 106,168 Stück. Die Zahl des Hornviehs (1810 erst 24,486 und 1831 160,000 Stück) belief sich 1845 auf 240,842, die zu zwei Dritteln zur Milchwirthschaft benutzt werden. Im J. 1847 zählte man 212,590 Milchkühe. Die Zahl der Schafe beläuft sich auf mehr als 400,000 Stück; sie werden überall gemolken und aus der Milch Käse gemacht, die Wolle aber im Inlande nicht sonderlich benutzt, sondern zum größten Theil nach Schottland ausgeführt und dort zu groben Tüchern verarbeitet. Im J. 1848 wurden 2,339,758 Pfund Wolle producirt, etwa 50 Procent mehr als 6 Jahre vorher. — Schweine gedeihen hier vortrefflich, und haben sich ebenfalls auf nahe an 500,000 Stück vermehrt; sie werden mit Erbsen und Mais gemästet, und ihr Fleisch macht geräuchert und gesalzen einen bedeutenden Ausfuhrartikel aus. Die Federviehzucht ist noch nicht bedeutend; doch findet man Truthühner, Gänse, Enten, Hühner und Tauben in den bewohnteren Distrikten in hinreichender Menge. —

Ober-Canada, das an Raschheit des materiellen Gedeihens hinter den Vereinigten Staaten nicht nur nicht zurückbleibt, sondern das selbst den Staat New-York in dieser Beziehung übertrifft, ist ein vortreffliches Land für Landwirthe und europäische Ansiedler, und die irrige Behauptung, daß hier kein Landgut mit Vortheil bewirthschaftet werden könnte, wenn man genöthigt wäre, die sämmtlich zu leistende Arbeit durch gemiethete Arbeiter verrichten zu lassen, ist wohl dadurch am sichersten zu widerlegen, daß wir hier nachstehend die sämmtlichen Kosten eines kleinen Landgutes für die auf Tagelohn verrichtete Arbeit (nach Pickering) anführen, so wie auch den gesammten Werth der Produkte desselben; — läßt sich dadurch beweisen, daß ein Gewinn durch den Anbau von nur 70 Acres Land, wenn diese durch Taglöhner bearbeitet werden, erlangt werden kann, so wird es gewiß auch einleuchtend sein, daß, wenn ein kräftiger Landwirth mit seinen Söhnen die ganze oder nur einen Theil von dieser Arbeit verrichtet, seine Umstände dadurch verbessert werden, und daß ein größeres Gut zu verhältnißmäßigem Vortheil bewirthschaftet werden kann. — Eine Farm mit gutem Lande kann an oder in der Nähe der Talbot-Straße, oder beinahe in jedem Theile der westlichen Provinz und in den zurückgelegenen Ansiedelungen der mittleren Distrikte zu 2½ bis 5 Dollars (11 Sh. 3 P. bis 22 Sh. 6 P.) der

Acre gekauft werden. Ein Landgut von 200 Acres, von denen 70 Acres gerodet sind, mit einem guten Block- oder Fachwerkhause, oder einer Scheune und einem neu angelegten Obstgarten, kann durchschnittlich der Acre mit 4 Dollars (oder 18 Sh.), mithin der ganze Platz für 800 Dollars oder 180 Pfd. St. erworben werden; 100 Dollars oder 22 Pfd. Sterl. werden als Angeld niedergezahlt, und 22 Pfd. 10 Sh. jährlich nebst Zinsen, bis das ganze übrige Kapital abgetragen ist. Ein Ansiedler also, der über 200 Pfd. St. verfügen kann, kann sich bequem auf einem solchen Grundstück niederlassen und alle nothwendigen Kosten bestreiten. Folgende Gegenstände würden ihm zur vollständigen Einrichtung unumgänglich nöthig sein:

An Vieh und Wirthschaftsgeräthe.

	Dollars.
Zwei Joch Ochsen, wovon ein Joch eingefahren, 45, und ein Joch junger Ochsen 35 Dollars	80
Drei Ochsenketten 12 D., zwei Joche 8 D., eine Schleife oder Schlitten 5 D.	20
Ein Pferd (oder Zuchtstute) zum Reiten, nach der Mühle zu schicken, und zum Ziehen des Häufelpfluges, zwischen den Kartoffeln und Mais u. s. w.	80
Ein leichter Jersey-Wagen aus zweiter Hand (ein neuer würde allein 75—80 Dollars kosten) mit hängenden Sitzen, zum Vergnügen sowohl als zum nützlichen Gebrauch 50 Doll., Kummet und Geschirr 15 D., 1 Sattel 10 D.	75
Zwei Pflüge 18 D., Eggen 5 D., 2 Aexte 5 D., Hacken, Hauen u. s. w., 3 Doll.	32
Sechs Kühe à 15 D., 6 Kuhkälber à 5 D.	120
Zwei Sauen 6 D., 30 Ferkel à 1 Doll.	36
Zwanzig Schaafe à 1¼ D.	25
Gänse, Hühner u. s. w.	5

An Hausgeräthe:

Drei Betten und Bettstellen 60 D., Tische 10 D., irdenes Geschirr 10 Doll., eiserne Töpfe und Kessel 10 D., eine Stubenuhr 15 D., ordinäre Stühle à ½ D. und lackirte Windsorstühle 1 bis 2 D. jeder, zusammen für 10 D.	115
Für die erste Auszahlung des Grundstückes	100
Ausgaben für die Einrichtung in Summa 148 Pfund 10 Sh. oder	600

A. Ausgaben und Kosten eines Jahres würden betragen:

	Dollars.
Das Stücken von 10 Acres Holzland, Ausroden des Unterholzes und Fortbringen, 5 Dollar für den Acre	50
Waizen-Aussaat für dieses Land (1¼ Bushel für den Acre à ⁵/₆ per Bush.)	9
Für das Säen und Eggen desselben	5
Zehn Acres für Kosten gepflügt, 2 Doll. der Acre (oft auch nur 1½ Doll.), und 3 Bushels Saamen für dieselben (gewöhnlich nimmt man nur 2) à 1½ Doll. der Bushel	35
Säen und Eggen 5 Doll., für das Ausdreschen von 50 Bushels 8 Doll. (Die übrigen 150 Bushels gebe man ungedroschen den Schweinen, wenn das Stroh nicht für Schafe und Rinder gut seyn, d. h. nicht gerathen seyn sollte.)	8
Zehn Acres Waizen, welcher nach den Kosten gesäet wird, zu pflügen à 2 Doll.	20
Saamen wie oben 3 Doll., für Säen und Eggen 5 Doll.	14
Zwanzig Acres zu mähen und aufbinden, der Acre à 1½ Doll.	30
Einfahren und Banzen (Aufschichten)	23
360 Bushels auszudreschen à 7½ Cents	27
Angenommen, daß 10 Acres Klee im vorigen Jahre mit Hafer, zu 7 Pfd. auf den Acre, gesäet waren (oft werden nur 3 oder 4 Pfund gesäet)	8
Das Mähen für die erste Ernte frühen Klees zu Heu ⁵/₆ Doll. für den Acre, zusammenhaufen à 1 D., und in Feimen zu setzen à 1½ Doll.	35
Mähen der zweiten Ernte zu Saamen u. s. w., wie oben	35
Dreschen des Saamens, à 2 Bushels vom Acre, 1 D. der Bushel	20
Vier Acres Hafer für Kühe, Schafe, Füllen und Pferde, der Saamen 3 Bushels auf 1 Acre à ¾ D. beträgt 3 D., pflügen u. s. w. 10 D.	13
Sechs Acres indianischen Korn (Mais) zweimal zu pflügen 12 D., zu säen und zu eggen 4 D., zweimal zu hacken 6 D., zwischen den Reihen pflügen 2 D., Ausbrechen u. s. w. 9 D., einzubringen, dreschen und der Saamen 10 Doll.	53
Acht Acres Timothy- oder anderes Gras zu Heu zu mähen und in Feimen zu setzen, wie für den Klee	24
Zwölf Acres in Schaafweide liegen zu lassen	—
Zwölf Acres zu Kartoffeln, Kohl, Rüben und anderem Gemüse für das Haus u. s. w. Lohn für einen künftigen Burschen, um das Vieh zu hüten 5 D. monatlich und Kost auf 1 Jahr u. s. w.	100
Ein Jahr Zinsen auf das noch unbezahlte Kaufgeld von 700 D. à 6 Proc.	42
	505

Ertrag der 70 Acres:

	Dollars.
Zwanzig Acres Weizen, zu 8 Bushels der Acre (manchmal auch 30) zu ¾ Doll. der Bushel	270
Zehn Acres Buchweizen, 2 Bushels per Acre, und 3 Doll. der Bushel	140
Sechs Acres indianisches Korn, 25 Bushels auf den Acre à ½ Doll.	75
Dreißig junge Schweine (für den nächsten Winter zu mästen)	30
Dreißig fette Schweine, jedes wenigstens 2 Centner (1 Barrel) an Gewicht à Barrel 12 Doll.	360
Sechs Kühe, Butter und Käse auf den Sommer	60
Ein Joch fetter Ochsen (außerdem noch 1 oder 2 Kühe für die Wirthschaft zu schlachten)	60
Zwanzig Lämmer 20 D., und die Wolle von 20 Schafen 20 D.	40
Gänse, Hühner, Eier, Federn u. s. w.	10
Produkte eines Jahres	1045
Ausgaben	553
Bleibt Bestand	492

Mit dem oben angegebenen Rindfleisch und Gemüsen werden 292 Dollars hinlänglich sein, um eine Familie von 4 oder 5 Personen recht gemächlich das Jahr hindurch zu erhalten, wonach denn ein reiner Gewinn von 200 D. oder 45 Pf. St. außer den Verbesserungen des Gutes erwachsen würde; bauete der Ansiedler hingegen Hanf oder Tabak, so würde der Gewinn noch bedeutend höher sein, und eben so würde es zum Vortheil der Bauern Ober-Canada's, besonders derer auf den zurückliegenden Ansiedelungen gereichen, wenn sie der Zucht und dem Mästen der Schweine mehr Aufmerksamkeit widmeten; aus Mangel an Antrieb herrscht indeß nur wenig Geist und Sinn für Verbesserungen, und da im Allgemeinen ein nur zu geringes Kapital in den Ackerbau verwendet wird, fehlt es auch an leitenden Männern, um den Geist der Verbesserung einzuführen, oder zu erregen.

Nach amtlichen Angaben waren im Jahr 1842 in Ober-Canada erst 3,540,900 Acres wirklich in Besitz genommen, und davon 1,630,095 Acres bereits in Kultur gesetzt. Der Werth des beweglichen und unbeweglichen Eigenthums belief sich auf 37,584,183 Pf. St., der Werth der jährlichen Erzeugnisse auf 13,160,000 Pf. St. — Trotz der überhand nehmenden Einwanderung erreichte mit Schluß 1840 die Zahl der in Kultur gebrachten Acres immer noch nicht 2 Millionen, am Schluß des Jahres 1846 aber bereits 2,180,900 nach andern Angaben 2,458,056 Acres. — Alles Land, das noch nicht in Kultur genommen ist, besteht größentheils aus

dichten Wäldern, die vorzüglich mit Buchen, Ahorn, Eichen, Ulmen, Eschen, Eichen, Fichten, Hickory, Butternüssen, Balsamtannen, Haselsträuchen, Schierlingstannen, Kirschen, Cedern, Cypressen, Föhren, Pappeln, Sassafras oder Knopfholzbäumen, Weißtannen, Weiden und Sprossenfichten bestanden sind. — Kastanien, schwarze Wallnüsse und Sassafras findet man häufig am obern Theil des Ontario, seltener nördlich; den wenigvollen Zuckerahorn hingegen in allen Theilen des Landes. Der Sumach kommt überall fort und liefert ein gutes Farbematerial. Eine ungeheure Menge von Eichen- und Fichtenholz wird jährlich nach Montreal und Quebec zur Ausfuhr geschickt. — In den Wäldern findet man einen Ueberfluß von heilsamen Kräutern und Wurzeln, vorzüglich von Ginseng, Schlangenwurzel und Sassaparilla. Ebenso Beeren und wilde Früchte findet man überall in Menge, und überall eine Menge Vierfüßler. — Die reichsten und fruchtbarsten Gefilde, die aber erst in neuer Zeit in Kultur genommen sind, ziehen sich längs den Flüssen Ouse und Thames; die angebautesten und bevölkertsten Striche sind zwischen der Bruce von Unter-Canada und dem Ontario, eine Entfernung von etwa 150 Meilen; dann die Talbotstraße, die Niagaragrenze, und der südwestliche Theil der von den drei großen Landseen gebildeten Halbinsel. Die ausgezeichnetsten Ländereien liegen in den Distrikten Gore, Niagara, London und des Westens. — Zwischen der Hauptstadt Toronto (York) und der Mündung des Niagara liegen zu beiden Seiten der großen nach West führenden Dundas-Straße ebenfalls volkreiche Ansiedelungen, obgleich der Boden nicht von vorzüglicher Güte ist. Vom Ouse oder Grand-River bis zum St. Clair-See, längs der Talbot-Straße, wird das Land immer besser, und eine 6—9 Zoll tiefe schwarze Dammerde ruht hier auf einem Lager von grauem Thon oder sandigem Lehm. — Im Allgemeinen hält man hier in Ober-Canada das Land, welches weiße Wallnußbäume und das härteste Holz trägt, für das allerfruchtbarste Land. Land zweiter Klasse heißen die Waldgegenden, welche mit Buchen, Ahorn und Kirschen bewachsen sind. Eichen, Ulmen und Eichen bezeichnen trefflichen Waizenboden; wo aber Fichten, Schierlingstannen und Cedern wachsen, achtet man vor der Hand den Boden kaum des Anbaues werth.

Wilde Thiere, die ihres Pelzes und Fleisches wegen die ersten Ansiedler ins Land zogen, vermindern sich mit außerordentlicher Schnelligkeit; das Muskthier (Moose) kommt nur noch im Norden vor; der Bison wird in der Nähe der Niederlassungen selten mehr erblickt; der Elk ist häufiger; Rothwild gibt es in großer Mannigfaltigkeit; der amerikanische Wolf richtet zu Zeiten unter

den Heerden große Verwüstungen an, der Bär mit seinen Spielarten ist noch häufig, wird aber nicht gefürchtet; Wolverenen, Luchse und verschiedene Arten Füchse sind in den weniger angebauten Strichen in Menge und ebenso der Catamount oder die Tigerkatze, der Muskrash, der Mink, der Racoon oder Waschbär, das Fischerwiesel, der Marder, das Stachelschwein, der Woodchuk oder das Grundschwein, der Skunk und verschiedene Arten von Hasen, Eichhörnchen, Ratten und Mäusen. — Die einheimischen Vögel sind sehr zahlreich, und obgleich in den Arten geschieden, haben sie hier doch die gewöhnlichen Namen der europäischen Geschlechtsverwandten beibehalten, wie Truthühner, Gänse, Schwäne, Rothgänse, Wasserhühner, Fasanen, Rebhühner, Tauben, Adler, Falken, Raben, Geier, Krähen, Eulen, Ziegenmelker, Schwalben, Rothkehlchen, Lerchen, Reiher, Pelikane, Schnepfen, Möven, Milze, Taucher, Königsfischer, Schwarz- und Blauvögel, Spottvögel, Spechte, Kukuke, Sperlinge, Schneeammern, Kolibri's und viele andere, die als Zugvögel nur einen Theil des Jahres hier zubringen. Wandertauben nisten in außerordentlichen Schwärmen an den Ufern der Binnensee'n, und ziehen mit Beginn des Winters in wolkenähnlichen Zügen dem Süden zu. — An Fischen sind die Gewässer Ober-Canada's außerordentlich reich; Störe bis 75 Pfund und mehr findet man in allen Flüssen und See'n; der Schalrücken (Shellback) wird in Menge im Ontario gefangen; der Muskenonge wird dem Lachs vorgezogen und wiegt 50—60 Pfund; die Lachsforelle der obern See'n erreicht eine Größe von 80—90 Pfund; der Weißfisch, welcher der Elft (dem Shad) gleicht, ist in allen Flüssen und See'n vorhanden und ein treffliches Nahrungsmittel; Hechte, Barschen, Brassen, Heuerlinge, Karpfen, Barben, Sauger, Seeheringe und Aale sind häufig; von Amphibien findet man drei Arten Frischwasser- und Landschildkröten, auch einige Schlangenarten, unter denen die gefährliche Klapperschlange in den unangebauten Theilen des Landes in großer Anzahl. Eidechsen und Frösche findet man in Menge in den Niederungen; von nützlichen Insekten die Biene und Flußkrebse, von beschwerlichen aber Wolken von Muskiten.

Der Kunstfleiß des Landes ist noch unbedeutend, und beschränkt sich größtentheils aufs Haus, hebt sich aber in neuester Zeit. Die Zahl der Mehlmühlen stieg von 238 in 1825 auf 511, der Sägemühlen von 411 auf 1400, und die Ausfuhr von Holz, Brettern ꝛc. auf 20,000,000 Fuß, Ahornzucker wurde 1848 nicht weniger als 4,160,000 Pfund gewonnen. Leinwand und grobes Tuch wird zum Hausbedarf in allen Niederlassungen gefertigt. Der

ungen an; der Bär mit seinen Spiel-
o aber nicht gefürchtet; Wolverenen,
ten Füchse sind in den weniger ange-
und ebenso der Catamount oder die
der Minx, der Racoon oder Wasch-
r Marder, das Stachelschwein, der
chwein, der Skunk und verschiedene
hen, Ratten und Mäusen. — Die ein-
zahlreich, und obgleich in den Arten ge-
o die gewöhnlichen Namen der europäi-
beibehalten, wie Truthühner, Gänse,
rhühner, Fasanen, Rebhühner, Tauben,
r, Krähen, Eulen, Ziegenmelker, Schwal-
Reiher, Pelikane, Schnepfen, Möven,
her, Schwarz- und Blauvögel, Spott-
perlinge, Schneeammern, Kolibri's und
ögel nur einen Theil des Jahres hier
nisten in außerordentlichen Schwärmen
ee'n, und ziehen mit Beginn des Win-
ügen dem Süden zu. — An Fischen
anada's außerordentlich reich; Störe
findet man in allen Flüssen und See'n;
) wird in Menge im Ontario gefangen;
n Lachs vorgezogen und wiegt 50—60
r obern See'n erreicht eine Größe von
ißfisch, welcher der Elft (dem Shad)
und See'n vorhanden und ein trefflis-
te, Barschen, Brassen, Heuerlinge, Har-
Seeheringe und Aale sind häufig; von
Arten Fischwasser- und Landschildkrö-
arten, unter denen die gefährliche Klap-
gebauten Theilen des Landes in grosser
röthe findet man in Menge in den Nie-
Insekten die Biene und Flußkrebse, von
von Musketten.

es Landes ist noch unbedeutend und be-
aufs Haus, hebt sich aber in neuester
Mühlen stieg von 238 in 1825 auf 511,
auf 1400, und die Ausfuhr von Holz,
00 Fuß, Ahornzucker wurde 1848 nicht
Pfund gewonnen. Leinwand und grobes
f in allen Niederlassungen gefertigt. Der

Schiffbau ist nicht so bedeutend als in Unter-Canada, der Boot-
bau hingegen wird hier schwunghaft betrieben.

Der Haupthandel Ober-Canada's ist ganz in den von Un-
ter-Canada verflochten, und geht durch die Häfen von Quebec und
Montreal; auch der Verkehr mit den Vereinigten Staaten ist be-
deutend, doch besteht derselbe größtentheils in Schmuggelhandel.
Die Ausfuhr des Landes besteht in Stabholz, Mehl, Waizen, Erb-
sen, Pott- und Perlasche, Häuten und Pelzwerk, Schwein- und
Hornvieh, Fleisch, Butter, Käse und etwas Ginseng, so wie in eng-
lischen Manufakten; die Einfuhr in Kolonial- und Manufaktur-
waaren und einer Menge von Luxusartikeln.

Baares Geld ist außerordentlich klamm, und der herrschende
Mangel an baarem Gelde wird durch die Noten einiger privile-
girten Banken ersetzt; brittische Papiere sind selten im Umlauf, eben
so wenig amerikanische Papiere, gegen die man hier großes Miß-
trauen hat, und was man von Münzen sieht, ist Gold. — Drei
Banken sind bis jetzt im Lande errichtet, von denen die Bank von
„Ober-Canada" mit einem Kapital von 182,847, die Handelsbank
des Mittland-Distrikts (Commercial-Bank) mit 90,477 Pf. St.
fundirt ist. — Die Wechsel- und Geldcourse gestalten sich gegen-
wärtig: Wechsel auf 60 Tage, bei der Bank 3 Prozent, bei Pri-
vaten 2 bis 2½ Prozent: bitto auf 30 Tage, beim Gouvernement
4 Sh. 4 P. Sterling per Dollar. — Zu New-York 2½ Prozent
per Tratten auf New-York; auf 3 Tage Sicht 1½ bis 2 Pro-
zent. — Goldsouverains 23 Shillings. — Der Kurs fremder Mün-
zen ist in Ober-Canada gesetzlich folgendermassen festgestellt: 1 bri-
tische Guinee 1 Pf. 3 Sh. 4 P. Kurant; — 1 Portugaleser 4 Pf.;
— 1 Mold'or 1 Pf. 10 Sh.; — 1 spanische Doublone 3 Pf. 14 S.
6 P.; — 1 französische Karolin 1 Pf. 2 Sh. 8 P.; — 1 neuen
Louisd'or 18 Sh. 2 P.; — 1 amerikanischer Adler 2 Pf. 10 Sh.;
— 1 brittische Krone 5 Sh. 6 P.; — 1 französ. Krone 5 Sh. 6
P.; — 1 spanische Piaster oder 1 amerikanischer Dollar 5 Sh.; —
1 Fünffrankenstück 4 Sh. 2 P.; — ein 36 Sousstück 1 Sh. 8 P.;
— 24 Sousstück 1 Sh. 1 P., und 1 brittischer Shilling 1 Sh. 1 P.
Kurant. — Der Werth der Kupfermünzen ist noch durch kein Sta-
tut regulirt, doch sind 2, 1 und ½ Pennystücke im Umlaufe; Nie-
mand aber kann gezwungen werden, sie an Zahlungsstatt anzu-
nehmen.

Die Bevölkerung Ober-Canada's gehört, trotz der Aufregun-
gen der letzten Jahre, die jedoch von keinem Belang sind, unter die
am meisten begünstigte der Erde, und genießt, ohne von Lasten
irgend einer Art gedrückt zu werden, auf einem fruchtbaren ausge-
dehnten Boden und in einem gesunden Klima Frieden, Freiheit,

und Sicherheit, und mehrt sich durch Einwanderung mit jeder Woche. — Die ersten europäischen Ansiedler in Ober-Canada waren einige französische Familien, welche sich an den Ufern des Detroit und St. Lorenz niederließen, lange vorher, ehe die Briten diese Provinz in Besitz nahmen; nach jener Zeit aber einwanderte man europäische Auswanderer, und, nach dem Schlusse des Unabhängigkeitskrieges der Vereinigten Provinzen, die loyalen Bewohner der Union, sich in Ober-Canada niederzulassen. Doch nur spärlich wuchs die Bevölkerung und erst während der letzten zwanzig Jahre wendete sich ein größerer Einwandererstrom hierher. — 1806 betrug die Bevölkerung des ganzen Landes erst 70,718 Seelen, 1811: 77,000, 1823 war sie erst auf 151,097, 1833 auf 296,544 herangewachsen, 1841 hingegen betrug sie bereits 331,512, ausschließlich einer indianischen Bevölkerung von circa 30,000 und am Schlusse 1848 nach Creston, dem Sekretär des statistischen Bureaus für England 721,292, nach dem American Almanac von 1850 506,055 Seelen. — Die weißen Ansiedler sind theils französische Canadier, theils Einwanderer aus Europa (meistens Engländer, Schotten, Iren und Deutsche) und den Vereinigten Staaten, und letztere bilden, da sich in ihnen der Charakter des Anglo-Amerikaner ganz ausspricht, den Grundstamm der Bevölkerung. Anhänglichkeit an England und ihr Regentenhaus veranlaßte sie, nach Beendigung des Unabhängigkeitskrieges die Vereinigten Staaten zu verlassen und sich hier anzusiedeln, ihre Loyalität pflanzte sich auf ihre Kinder fort, und nirgends hat wohl die britische Monarchie treuere Unterthanen, als in Ober-Canada; die neuen Einwanderer nehmen schon in den ersten Jahren die Sitten und Denkart der älteren Einwohner an, und alle leben in Eintracht untereinander, unterstützen sich gegenseitig bei ihren Ansiedelungen, und bearbeiten ihren Boden mit vorzüglichstem Fleiße, weshalb auch schon die Mehrzahl der Ansiedler zu einem gewissen Wohlstande, wenigstens aber zu einer völligen Unabhängigkeit gelangt ist. — Ein eigentlicher Stände-Unterschied existirt in Ober-Canada nicht, jeder Bürger ist vor dem Gesetze gleich, von selbst aber scheidet sich die Gesellschaft in zwei Klassen, deren erste aus Gliedern des Parlaments, den Civil- und Militärbeamten, den Kaufleuten und Professionisten, und die zweite Klasse aus Landbesitzern, gemeinen Handwerks- und Gewerbsleuten und Taglöhnern besteht. Die zweite Klasse gehörte ursprünglich meistens der niedrigsten Volks-Klasse des Landes an, von welchem sie ausgewandert sind, und daher findet man auch in Ober-Canada selbst unter den Wohlhabenderen viel weniger Bildung als in Unter-Canada und den Vereinigten Staaten, wo in letzteren die Stände vollkommen neu

schmolzen sind, und der Landmann den ersten Rang einnimmt. — Die Tracht der ersten Klasse ist wie die in England, die Männer aber sowohl als die Frauen haben weniger Bildung als dort; die Tracht der Landwirthe ist höchst einfach; ihre Röcke, Beinkleider und Schuhe sind von selbst gewebtem Tuche, von selbst gefertigtem Leder, und nur auf Bequemlichkeit berechnet; die Kleidung der Frauen ist bis jetzt eben noch so einfach; die Putzliebe zwar vorherrschend, doch der weibliche Luxus noch nicht so übertrieben, als in vielen Theilen der Union.

In den letzten zehn Jahren hat die Regierung außerordentlich viel zur Errichtung von Schulen in allen Theilen des Landes gethan; jeder Distrikt hat jetzt Unterrichts-Collegien, Schulvorsteher und Gouvernementsschullehrer, und die Bewilligung von Ländereien zur Beförderung des Schulwesens geschah von Seiten der Behörden mit großer Freigebigkeit: 467,675 Acres, von denen 170,719 Acres an einzelne Individuen verwilligt sind, wurden für das Unterrichtswesen reservirt; 225,944 Acres der Universität von Kings-College angewiesen, und 66,000 Acres zum Besten des Ober-Canada-College ausgelegt; außerdem verwendet die Legislatur jährlich von 4000 bis 8000 Pf. zur Unterhaltung der Schulen. Die Zahl der öffentlichen Schulen war von 927 in 1842 auf 2464 in 1848 gestiegen. —

Alle Religionspartheien haben in Ober-Canada gleiche Rechte; die anglikanische oder Episkopalkirche kann aber demungeachtet als die herrschende Kirche betrachtet werden, sie gehört zur Diöcese des Bischofs von Quebec, welchem die Archidiaconen von Toronto und Kingston, unter denen 40 Geistliche stehen, subordinirt sind. — Die Zahl der protestantischen Kirchen in der Provinz beläuft sich auf etwa 50. — Zum Unterhalte der protestantischen Geistlichkeit hat die Regierung ein Siebentheil aller Ländereien reservirt; die diese aber so ertragsfähig werden können, die Geistlichkeit zu erhalten, wird der Gehalt derselben aus öffentlichen Kassen bestritten. Die Priester der herrschenden Kirche empfangen von 30—130 Pf. St., die Mehrzahl aber 100 Pf.; die der römischen Kirche durchschnittlich 50 Pf.; die der schottischen jeder 60 Pf., die Archidiakonen von Toronto und Kingston jeder 300; der römische Bischof, der zu Toronto seinen Sitz hat, 500 Pf. St. — Der Totalbetrag aller kirchlichen Ausgaben, die 1838 auf das Budget der Provinzialverwaltung geschlagen waren, betrug 11,870 Pf. St., und zwar: für die anglikanische Kirche 1850 Pf. — für die römisch-katholische 2500 Pf. — für die schottische 1280 Pf. — für die presbyterianische Synode 800 Pf. — die

britisch-wesleyanischen Methodisten 950 Pf. — die canadischen Methodisten 700 Pf. — und die Baptisten 790 Pf.

Die Presse ist auch hier, wie in ganz Amerika, frei, und da das Papier keinen Eingangszoll bezahlt und die Ankündigungen keiner Taxe unterliegen, sind auch hier, wie in der Union, die Zeitungen die Träger der Kultur und Aufklärung geworden; bereits ist deren Zahl auf 30 gestiegen, von denen 18 die bestehenden Verhältnisse vertheidigen, 12 von der Opposition geleitet werden.

Die Verfassung der Provinz, die seit 1791 ein eigenes britisches Gouvernement bildet, ist wie in Unter-Canada: die Regierung besteht aus einem Lieutenant-Gouverneur, der in Civilsachen völlig unabhängig, in Militairsachen aber dem General-Gouverneur von Unter-Canada untergeordet ist, einem Vollziehungsrathe (Executive Council) von 6, einem Gesetzgebungsrathe (Legislative Council) von 30, und einem Versammlungs- oder Repräsentantenhause von 50 Mitgliedern. Letztere werden von dem Volke, der Vollziehungsrath von der Krone und dem Lieutenant-Gouverneur gewählt, und die Mitglieder des Gesetzgebungsrathes, welche auf Lebenszeit angestellt sind, aus Mitgliedern der verschiedenen Provinzial-Distrikte zusammengesetzt. Das Versammlungshaus (House of Assembly) zählt für die Kantons 46, für die Städte 4 Repräsentanten. Die Verhandlungen finden in englischer Sprache statt, die Berichte werden regelmäßig gedruckt, und die Debatten in derselben Art, wie im britischen Unterhause, veröffentlicht. — Noch immer herrschen zwischen dem Hause der Repräsentanten und dem Gesetzgebungs- und Vollziehungsrathe Differenzen, die nur dann erst beseitigt werden dürften, wenn die britische Regierung den Hauptpunkt der Beschwerde der Volkspartei: die Einmischung des britischen Gouvernements in die innere Gesetzgebung, berücksichtigen wollte. Der Wunsch der Einwohner ist durchaus nicht unbillig, und das Kolonialamt sollte der einheimischen Behörde, die darüber am besten zu beurtheilen vermag, lediglich die Sache zur Entscheidung überlassen. — Für die Verwaltung der Justiz ist der Vollziehungsrath der höchste Gerichtshof, und bildet auch zugleich das Appellationsgericht; unter ihm steht als zweite Instanz der Court of Queens Bench, welcher die Civil- und Criminaljustiz handhabt, und elf Distriktgerichte, deren Richter jährlich vier Termine halten, in Sachen über 40 Pf. entscheiden, und vierteljährig ihre Courts of Sessions abhalten. Die Zahl der Friedensrichter beläuft sich auf 500; zwei derselben besorgen in jedem Distrikt die Courts of Requests, und bilden mit dem Court of probate, the surrogate Court und dem Lord Board of Commissions, die Unterzerichte des Landes. Die Appellationen gehen durch alle

den 950 Pf. — die canadischen Me-
Baptisten 790 Pf.
wie in ganz Amerika, frei, und da
oll bezahlt und die Ankündigungen
uch hier, wie in der Union, die Zei-
und Aufklärung geworden; bereits
, von denen 18 die bestehenden Ver-
der Opposition geleitet werden.
oinz, die seit 1791 ein eigenes bri-
t wie in Unter-Canada: die Regie-
nant-Gouverneur, der in Civilsachen
irsachen aber dem General-Gouver-
rgeordnet ist, einem Vollziehungsrathe
einem Gesetzgebungsrathe (Legislative
Versammlungs- oder Repräsentan-
n. Letztere werden von dem Volke,
Krone und dem Lieutenant-Gouver-
ieder des Gesetzgebungsrathes, welche
, aus Mitgliedern der verschiedenen
nengesetzt. Das Versammlungshaus
für die Kantons 46, für die Städte
handlungen finden in englischer Sprache
gelmäßig gedruckt, und die Debatten
ritischen Unterhause, veröffentlicht. —
en dem Hause der Repräsentanten und
Vollziehungsrathe Differenzen, die nur
dürften, wenn die britische Regierung
erde der Volkspartei: die Einmischung
s in die innere Gesetzgebung, beruhi-
ch der Einwohner ist durchaus nicht
amt sollte der einheimischen Behörde,
urtheilen vermag, lediglich die Sache
— Für die Verwaltung der Justiz ist
öchste Gerichtshof, und bildet auch zu-
ht; unter ihm steht als zweite Instanz
h, welcher die Civil- und Criminalju-
rictsgerichte, deren Richter jährlich vier
über 40 Pf. entscheiden, und viertel-
ons abhalten. Die Zahl der Friedens-
; zwei derselben besorgen in jedem Dis-
, und bilden mit dem Court of probate
dem Lord Board of Commissions, die
Die Appellationen gehen durch alle

obern Instanzen; vom Districtsgericht an die Queens Bench, bei Sachen über 100 Pf. an den Vollziehungsrath, und bei Sachen über 500 Pf. an den Geheimen Rath der Königin. — Uebrigens hat der Canadier seine Jury, und seine Criminal- und Civilstreitigkeiten werden nach britischen Gesetzen abgeurtheilt, wenn nicht besondere eigene Gesetze über diesen oder jenen Fall vorhanden sind. In allen Districten sind Districtsgefängnisse, über welche 2 oder 3 Grundbesitzer in jedem District die Aufsicht führen. Ueber die Gerechtsame der Krone wachen der General-Attorney und der General-Solicitor, und versehen auch zugleich das Fiskalamt. — Alle obern Staatsbeamte, Richter und Geistliche erhalten ihre Besoldung von der Krone, und alle Richter bei den Untergerichten, die Sheriffs und Friedensrichter, werden vom Lieutenant-Gouverneur im Namen der Krone ernannt und bezahlt.

Die Abgaben an die Regierung sind nicht bedeutend: die zur Bestreitung der Regierungsausgaben, sowie die zur Besoldung des Justizpersonals erforderlichen Summen fließen aus einer Abgabe von 2½ Procent, die von allen zur See eingeführten Gütern und Waaren in den Häfen von Quebec und Montreal erhoben wird; Weine, Liqueurs und gewisse Luxusartikel zahlen eine specielle Abgabe. — Dieser Betrag, so wie die Taxen auf Licenzen für Kaufläden, Branntweinschenken; die Abgaben, welche Branntweinbrenner, Destillateure, Höker, herumziehende Krämer und Auctionatoren zu entrichten haben, so wie ferner eine gewisse Auflage auf gewisse Ausfuhrartikel aus den Vereinigten Staaten, bilden die öffentlichen Einkünfte der Provinz, und stehen zur Disposition der Provinzial-Gesetzgebung, um damit die öffentlichen Beamten zu besolden, und die durch Begründung allgemein nützlicher Anstalten und die Wohlfahrt der Provinz befördernder Einrichtungen veranlaßten Kosten zu bestreiten.

Die Lokaltaxen oder Districtsauflagen werden von jedem Individuum in der Art erhoben, daß, nachdem die Ländereien und anderes Eigenthum gerichtlich abgeschätzt worden sind, von dem Pfunde 1 Penny an Abgaben bezahlt wird. — Die Abschätzung ist durch ein besonderes Gesetz bestimmt, und in demselben eine Acre arbares Land zum Werthe von 1 Pf., eine Acre unkultivirtes Land zu 4 Sh., und jeder städtische Bauplatz zu 50 Pf. angenommen. — Die Landstraßentaxen werden durch persönliche Arbeiten getilgt; Jedermann, der in der Steuerrolle eingetragen ist, muß nach Verhältniß seines Vermögens gewisse Tage im Jahre an den Landstraßen arbeiten: bei 25 Pf. Vermögen 2 Tage; von 25—50 Pf. 3 Tage; bis 75 Pf. 4 Tage; bis 100 Pf. 5 Tage; bei jedem 50 Pf. bis zur Hauptsumme von 500 Pf. 1 Tag mehr;

fernet bei jedem 100 Pf. zwischen 600 und 1000 Pf. 1 Tag, bei jedem 200 Pf. zwischen 1000 und 2000, bei jedem 300 Pf. zwischen 2000 und 3000, und bei jedem 500 Pf. über 3500 Pf. 1 Tag mehr. Jeder männliche Einwohner, der nicht in die Steuerrolle eingetragen ist, hat vom 21. bis 50sten Jahre jährlich 3 Tage an den öffentlichen Landstraßen zu arbeiten, und jeder Besitzer von Wagen, Karren, Pferden oder Zugochsen ist verbunden, dieselben 3 Tage lang zur Straßenarbeit zu stellen. Einwanderer, welche sich anzusiedeln wünschen, sind die ersten 6 Monate von dieser Arbeit befreit, und wer die Arbeit nicht in Person verrichten will, hat für jede Tagearbeit 2 Sh. 6 P., für jede Wagenarbeit 5 Sh. binnen 10 Tagen an den autorisirten Straßenaufseher zu entrichten, im Unterlassungsfall aber den doppelten Betrag und die Gebühren des Friedensrichters zu zahlen. Eine andere Abgabe ist die Besoldung der Mitglieder des Repräsentantenhauses, welche während der Sitzung täglich 10 Sh. Ausbösung erhalten, und die durch eine besondere Steuer von den Ortschaften aufgebracht werden muß. — Die Einnahmen der Provinz betrugen im Jahre 1840: 112,375 Pf., und zwar für Civil 103,540, für Militair 6049 Pf. St. — Der Gesammtbetrag der Schulden der Provinz, welche größtentheils zur Ausführung öffentlicher Anlagen kontrahirt wurden, belief sich 1840 auf 203,527 Pf. Curant, über welche Schuldscheine zu 5 und 5½ Prozent Zinsen ausgegeben sind. — Zur Vertheidigung des Landes besteht eine, aus allen waffenfähigen Männern vom 16—60sten Jahre, zusammengesetzte Miliz von circa 55,000 Mann, die in 60 Regimenter vertheilt sind, und, obgleich nur zum Theil uniformirt und schlecht eingeübt, sich als tüchtige Schützen auszeichnen. Das regelmäßige Militair, welches Großbritannien in Ober-Canada unterhält, besteht gegenwärtig in 6000 Mann. Außer diesen unterhält die britische Krone auf dem Ontario-See eine kleine bewaffnete Flotte von 5 Schiffen mit 52 Kanonen.

Die Provinz Ober- oder West-Canada ist gegenwärtig in 17 Distrikte eingetheilt: Eastern, Ottawa, Johnstown oder Johnston, Bathurst, Midland, Victoria, Neu-Caſtle, Simcoe, Home, Wellington, Gore, Niagara, Talbot, Brock, London, Western und Huron. Sie hat also 6 Distrikte mehr erhalten, als sie im Jahre 1848 hatte. Damals war sie in 11 Distrikte, 20 Kantons und 6 Bezirke (Ridings) geschieden, welche 277 Ortschaften (Townships) und außerdem verschiedene große Striche reservirten Landes und indianisches Gebiet umfaſſen. — Die Distrikte waren, im Osten beginnend:

1) Eastern, mit den drei Kantons Glengarry, Stormont und Dundas, und 12 Ortschaften.

2) Ottawa, mit den Kantons Prescott und Russel, und 12 Ortschaften.

schen 500 und 1000 Pf. 1 Tag; bei
und 2000, bei jedem 300 Pf. zwi-
et jedem 500 Pf. über 3500 Pf. 1
Einwohner, der nicht in die Steuer-
21. bis 50sten Jahre jährlich 3 Tage
en zu arbeiten, und jeder Besitzer von
r Zugochsen ist verbunden, dieselben
eit zu stellen. Einwanderer, welche
die ersten 6 Monate von dieser Ar-
beit nicht in Person verrichten will,
Sh. 6 P., für jede Wagenarbeit 5
en autorisirten Straßenaufseher zu ent-
aber den doppelten Betrag und die
ers zu zahlen. Eine andere Abgabe
eder des Repräsentantenhauses, welche
10 Sh. Auslösung erhalten, und die
von den Ortschaften aufgebracht wer-
nen der Provinz betrugen im Jahre
war für Civil 103,540, für Militair
esammtbetrag der Schulden der Pro-
r Ausführung öffentlicher Anlagen kon-
1840 auf 203,527 Pf. Curant, über
und 5½ Prozent Zinsen ausgegeben
g des Landes besteht eine, aus allen
om 16—60sten Jahre, zusammenge-
00 Mann, die in 60 Regimenter ver-
ur zum Theil uniformirt und schlecht
Schützen auszeichnen. Das regelmäßige
annien in Ober-Canada unterhält, be-
Mann. Außer diesen unterhält die bri-
ario-See eine kleine bewaffnete Flotte
nonen.

West-Canada ist gegenwärtig in 17 Distrikte
ohnstown oder Johnston, Bathurst, Midland,
Home, Wellington, Gore, Niagara, Talbot,
uron. Sie hat also 6 Distrikte mehr erhalten,
Damals war sie in 11 Distrikte, 26 Kantons
den, welche 277 Ortschaften (Towashyps) und
riche reservirten Landes und indianisches Gebiet
en, im Osten beginnend:
Kantons Glengarry, Stormont und Dundas,
tons Prescott und Russel, und 12 Ortschaften.

3) Johnstown, mit den Kantons Leeds und Grenville, und [illegible] Ortschaften.
4) Bathurst, mit den Kantons Carleton und Lanark, und 13 Ortschaften.
5) Midland, mit den Kantons Frontenac, Lennox und Addington, Prince Edward und Hastings, und 40 Ortschaften.
6) New-Castle, mit den Kantons Northumberland und Durham, und 32 Ortschaften.
7) Home, mit den Kantons York und Simcoe, 4 Ridings und 52 Ortschaften.
8) Gore, mit den Kantons Halton und Wentworth, mit 21 Ortschaften.
9) Niagara, mit den Kantons Lincoln und Haldimand, und 17 Ortschaften.
10) London, mit den Kantons Norfolk, Oxford und Middlesex, dem Huron-Trakt der Canada-Kompagnie, und 38 Ortschaften, und
11) Western, mit den Kantons Essex und Kent, und 23 Ortschaften.

Die letzten 5 Distrikte sind deutschen Ansiedlern vorzüglich zu empfehlen, da sie die reichsten und fruchtbarsten Ortschaften enthalten. — Der mittlere Umfang jeder dieser Ortschaften, einschließlich der reservirten Ländereien, beträgt circa 61,000 Acres. Jede Ortschaft zerfällt wiederum in Konzessionen, und diese in Loose (Lots, Landplätze) von 200 Acres, die durch parallele Linien im rechten Winkel durchschnitten werden; jede Konzession wird durch eine Strecke Landes von etwa einer viertel englischen Meile von der andern getrennt, und auf jedem Zwischenraum von 2 oder 3 dergleichen Meilen zieht sich eine 40 Fuß breite Straße. —

Die bedeutendsten Städte der Provinz sind:

Die City Toronto (bis in die neueste Zeit York genannt), unter 43° 38' n. Br. und 79° 36' w. L. v. Gr., Hauptstadt des Landes; Sitz des Lieutenant-Gouverneurs, der Provinzial-Collegien und des Parlaments von Ober-Canada; an der Mündung des Don in den Ontario-See, auf einer niedern Ebene an der Nordseite eines vortrefflichen Hafens von 8—9 Meilen Flächeninhalt, welcher durch eine niedere sandige Halbinsel, die sich nach Gibraltar-Point zieht, gebildet wird. Die Stadt wird in 5 Wards geschieden, hat lange geräumige Straßen, ist mit Trottoirs versehen, und zählt über 800, von Fachwerk und Ziegeln erbaute Häuser, mehrere öffentliche Plätze, 1 Parlamentshaus, 1 Gouvernementshaus, 1 Hospital, 1 Courthaus, 1 Gefängniß, 5 Kirchen, mehrere Kapellen und Versammlungshäuser, 1 Bank, die Gesetzhalle, 1 Collegium und Barracken. Die Zahl der Einwohner beläuft sich gegenwärtig auf 25,000. Im J. 1846 betrug die Einfuhr an verzollten Waaren 542,388 Dollars außer 529,000 Doll. an baarem Gelde, die Ausfuhr 1,505,000 Doll., alles Landesprodukte, besonders Holz, Waizen und Mehl. Die Umgebung der Stadt ist fruchtbar und die Luft sehr gesund. — Kingston, höchst vortheilhaft am Nordgestade des Ontario, am Abfluß des St. Lorenz gelegen, unter 44° 8' n. Br.; mit etwa 800 gutgebauten Häusern, 4 Kirchen und Kapellen,

40 Schulen, 1 Gerichtsgebäude und 1 Courthaus, 1 Distriktsgefängniß, 1 Hospital, einigen 70 Magazinen und Lagerhäusern, Kasernen für 1800 Mann, und etwa 10,000 Einw., die sich theils von Gewerben, vorzüglich aber vom Handel nähren. Kingston ist der Stapelplatz zwischen Montreal und dem ganzen nordwestlichen Amerika; der Hafen ist geräumig, vor Winden geschützt, gestattet aber nur Schiffen Eingang, die nicht über 18 Fuß Wasser ziehen. Durch eine Brücke ist die Stadt mit Point Frederik verbunden, welche die Westseite der Navy Bay bildet, und der Hauptsitz für die britische Garnison auf dem Ontario ist. Auf den Werften von Kingston werden auch große Kriegsschiffe gebaut. — Alle andern Städte des Landes sind noch im Entstehen, und nur wenige zählen über 2000 Einwohner. Der Huron Tract, im Distrikt London, ist Eigenthum und zur Disposition der durch Parlaments-Akte von 1826 gegründeten Canada-Kompagnien, die im Distrikt Western noch ungefähr 200,000 Acres unverkaufte Ländereien, in Parzellen von 100 bis 200 Acres, zu dem Preis von 6—25 Shillings (2 Thlr. 20 — 8 Thlr. 10 Sgr.) per Acre liegen haben. Der Huron-Tract selbst, dessen Boden sich besonders für Landwirthschaft und Viehzucht eignet, und für Flachs, Hanf und Oelsaat vorzüglich gelegen ist, der interessanteste Theil aller, der Kompagnie gehörenden Grundstücke, enthält eine Million Acres in einem Block, innerhalb dessen kaum eine einzige schlechte Parzelle anzutreffen ist. Der Boden ist ein üppiger schwarzer Mulm auf Kalk, und zum großen Theil mit stämmigem Holz bewachsen; eine Strecke von 60 Meilen wird vom Huron-See begrenzt. Der Tract wird als besonderer Bezirk anerkannt, zerfällt in mehrere Townships von 10—12 Meilen im Quadrat, unter denen Downie, Ellice, Nordost- und Südost-Hope, die bis jetzt am besten angesiedelten sind, und hat Goderich, an der Mündung des Maitland in den Huron, seinen Hauptort und Sitz der Gerichte des Bezirks, und in Stratfort, in der Mitte der genannten 4 Townships, ein freundliches Städtchen, in welchem sich mehrere Kaufläden, Wirthshäuser, 1 Postamt, mehrere Mühlen, Schulen und Kirchen finden. Goderich hat in der Mündung des Maitland einen guten Winterhafen; die Bevölkerung beträgt jetzt schon 2200 Seelen, und ist im schnellen Zunehmen begriffen. Im Jahre 1843 wuchs die Gesammtbevölkerung des Huron-Tracts auf beinahe 11,000 Seelen, und mehr als 7,000 Acres Land wurden innerhalb desselben Jahres verkauft (1844 bereits das Dreifache). Für Gemeinden, die in Ober-Canada gemeinschaftlich ansiedeln wollen, bietet der Huron-Tract in sofern viele Vortheile, als man daselbst irgend beliebige Quantitäten Land in einer Parzelle zusammenhängend bekommen kann, und nirgends sind die Ansiedler in großer Entfernung von einer Mühle, indem an passenden Plätzen im Bezirke bereits 12 Korn- und 25 Sägemühlen errichtet sind, auch der Verkehr von einem Orte zum andern mit der größten Leichtigkeit dadurch Statt findet, daß 17 der Ortschaften auf der einen Seite der großen Straßen liegen, welche den Tract in zwei Richtungen, etwa 100 Meilen lang, durchschneiden, und noch 6 von dem See auf der andern Seite begrenzt sind. — Neu Hamilton, an der Spitze des Ontario-

…ch 1 Courthaus, 1 Distriktgefängniß, 1
… Lagerhäusern, Kasernen für 1500 Mann,
…heils von Gewerben, vorzüglich aber vom
…Stapelplatz zwischen Montreal und dem gan-
…en ist geräumig, vor Winden geschützt, ge-
…e nicht über 18 Fuß Wasser ziehen. Durch
… Frederik verbunden, welche die Westseite der
…hafen für die britische Seemacht auf dem
… Kingston werden auch große Kriegsschiffe
… Landes sind noch im Entstehen, und nur
…. Der Huron Trakt, im Distrikt Lon-
…sition der durch Parlaments-Akte von 1826
…n, die im Distrikt Western noch ungefähr
…ien, in Parzellen von 100 bis 200 Acres,
…gs (2 Thlr. 20 — 8 Thlr. 10 Sgr.) per
…rakt selbst, dessen Boden sich besonders für
…t, und für Flachs, Hanf und Oelbau vor-
…te Theil aller, der Kompagnie gehörenden
…cres in einem Block, innerhalb dessen kaum
…essen ist. Der Boden ist ein üppiger schwar-
…hen Theil mit stämmigem Holz bewachsen;
… vom Huron-See begrenzt. Der Trakt wird
…rfällt in mehrere Townships von 10—12
… Downie, Ellice, Nordost- und Südost-Hope,
…n sind, und hat Goderich, an der Mün-
… seinen Hauptort und Sitz der Gerichte des
…r Mitte der genannten 4 Townships, ein
… sich mehrere Kaufläden, Wirthshäuser, 1
…, und Kirchen finden. Goderich hat in der
…n Flußhafen; die Bevölkerung beträgt jetzt
…nellen Zunehmen begriffen. Im Jahre 1848
… Huron-Trakts auf beinahe 11,000 Seelen
…wurden innerhalb desselben Jahres verkauft
…r Gemeinden, die in Ober-Canada gemeine
…r Huron-Trakt in sofern viele Vortheile, als
…ntitäten Land in einer Parzelle zusammen-
…nds sind die Ansiedler in großer Entfernung
…en Plätzen im Bezirke bereits 12 Korn- und
… der Verkehr von einem Orte zum andern
… Statt findet, daß 17 der Ortschaften auf-
…n liegen, welche den Trakt in zwei Richtun-
…hneiden, und noch 6 von dem See auf den
…n Hamilton, an der Spitze des Ontario-

Bank, liegt der Trakt 40, und von Port Stanley am Erie-See 44 Meilen, und bis zu diesen Häfen erstrecken sich die beiden Straßen von Goderich aus. Der Preis der, der Kompagnie gehörenden Ländereien ist gegenwärtig von 8 — 17 Sh. 6 Pence (2 Thlr. 20 — 5 Thlr. 25 Sgr.) per Acre, zuweilen aber auch etwas höher. Die von der Kompagnie bei dem Verkauf ihrer Grundstücke festgestellten Bedingungen sind, daß nach geschlossenem Kaufe ein Fünftel der Kaufsumme baar bezahlt, und der Rest in fünf gleichen jährlichen Zahlungsterminen nebst Zinsen entrichtet werden muß. — Wer nicht augenblicklich Willens ist, kann auch einzelne 100 Acres-Parzellen in 10jährigen Pacht nehmen, und hat in diesem Falle am 1. Februar jährlich den fälligen Pacht der Kompagnie zu entrichten, auch das Recht, während der Pachtzeit das von ihm in Besitz genommene Land zu einem etwas erhöhten Preise käuflich übernehmen zu können. — Der Preis der Pachten stellt sich zu den ausgebotenen Grundstücken folgendermaßen:

	Pf.	Sh.	P.		Thl.	Sg.
Für 100 Acres, deren ausgebotener Verkaufspreis 2 Sh. per Acre ist, würde der ganze jährliche Pacht betragen	—	10	—	=	3	10
Für 100 Ac. à 3 Sh. 6 P. p. Ac., ganze Pacht	—	12	—	=	4	—
„ 100 „ à 5 „ — „ — „ „ „	—	18	—	=	6	—
„ 100 „ à 6 „ 3 „ — „ „ „	1	4	—	=	8	—
„ 100 „ à 7 „ 6 „ — „ „ „	1	10	—	=	10	—
„ 100 „ à 8 „ 9 „ — „ „ „	1	17	6	=	12	15
„ 100 „ à 11 „ 3 „ — „ „ „	2	12	6	=	17	15
„ 100 „ à 12 „ 6 „ — „ „ „	3	—	—	=	20	—
„ 100 „ à 13 „ 9 „ — „ „ „	3	7	6	=	22	15
„ 100 „ à 16 „ 3 „ — „ „ „	3	15	—	=	25	—
„ 100 „ à 17 „ 6 „ — „ „ „	4	2	6	=	27	15

Die Reise nach Canada von England aus dauert ungefähr 5 — 6 Wochen, und in Folge der Einführung der Dampfschifffahrt zwischen Liverpool und Quebec könnte man im Sommer bis Toronto in Ober-Canada in 20 bis 24 Tagen gelangen. — Die Entfernung von Quebec bis Toronto ist 606 Meilen, und im Jahre 1848 dauerte die Reise dorthin ungefähr 5 Tage, und die Reisekosten für jede erwachsene Person, ohne Beköstigung, betrugen von 4½ — 5 Dollars. Die Entfernung von Toronto nach Goderich, via Hamilton, ist gegen 150 Meilen. Bei der Ankunft in Canada trifft es sich zuweilen, daß die Einwanderer nicht Geld genug haben, weiter reisen zu können; indessen finden sie in den verschiedenen Häfen, besonders in Quebec, Montreal &c. leicht Arbeit, und können, wenn sie mäßig sind, in kurzer Zeit so viel sparen, um sich weiter befördern zu können; auf keine Weise sollten sie aber während des Winters in einer dieser Städte bleiben, weil sie in solchem Falle viele Beschwerden und Entbehrungen zu erdulden haben würden, von denen sie sich in der Heimath keinen Begriff gemacht. So hoch auch der Lohn in der besseren Jahreszeit dort ist, solch ein außerordentlicher Fall bietet den Winter hindurch keine Ar-

[illegible] Daher kommt die Einwanderer meistens zu großen Transporten, heißen, die alte Zeit ist noch, wo auch in den Seehäfen Mangel an Händen war, und bezahlen für ihre Dienstleistungen einen übermäßigen Lohn; wenn sie sich aber mit 30 — 40 Sh. (10,— 13 Thl. 10 Sgr. Pr. Cr.) per Monat begnügen würden, dürfte sich ihnen in Canada Verdienst genug bieten.

Deutsche Einwanderer, die nach dem Huron-Distrikt wollen, schiffen sich am besten nach New-York oder Boston ein, und gehen von New-York nach Albany 145 Meilen per Dampfschiff (von Boston nach Albany mit Eisenbahn). Von Albany nach Rochester per Eisenbahn oder Kanal, von Rochester nach Hamilton in Canada per Kanadischen Dampfboot; es kostet von New-York bis Hamilton per volle Person (ohne Beköstigung) circa 7 Dollars, Kinder unter 12 Jahren zahlen die Hälfte, und Säuglinge bis 2 Jahre sind frei. Kleine Unkosten für Kommissionär der Bagage vom Dampfschiff nach dem Bahnhof in Albany, und von dem Bahnhofe in Rochester nach dem Dampfschiffe sind hierin nicht mitbegriffen. — Von Hamilton nach dem Huron-Distrikt muß der Weg per Fuhrwerk beschafft werden, und je nach der Entfernung angefähr 1½ bis 3 Tage, auf schlechtunterhaltener Landstraße, erfordert. Nach Goderich führen von Hamilton 2 Straßen, auf denen man die bedeutendsten Orte der Provinz berührt.

Die erste führt von Hamilton über Ellmot

nach Dundas		5 Meilen
„ Galt oder Preston		22 „
„ Hobson in Ellmot		39 „
„ Stratford in Gaskopo		56 „
„ Mitchel in Logan		68½ „
„ Goderich		103½ „

Die zweite führt von Hamilton über London

nach Brandford	26 Meilen
„ Ingersoll über Oxford	53 „
„ London	80 „
„ Goderich	145 „

Dampfschiffe fahren von Toronto nach Hamilton, eine Strecke von 40 Meilen; die Reise dauert 3½ — 4 Stunden; Passagegeld auf dem Verdeck, ohne Beköstigung 5 Sh. (1 Thlr. 20 Sgr.) Auswanderer, welche nach dem Huron-Distrikt wollen, thun am besten, sich diese Gelegenheit, als der schnellsten und billigsten, zu benutzen. Von Hamilton nach London fahren täglich Wagen; die Reise dauert 20 Stunden und kostet 27 Sh. 6 P. (9 Thlr. 5 Sgr.) einen Tag um den andern fährt ebenfalls ein Wagen nach Galt oder Preston 22 M. von Hamilton, in Zeit von 5 Stunden; von Galt nach Goderich, durch Stratford und den westlichen Theil des Huron-Gebiets, eine Strecke von circa 80 Meilen, bietet sich eine ähnliche Gelegenheit zweimal in der Woche. Passagegeld 20 Sh. (6 Thlr. 20 Sgr.); Zeit 2 Tage, mit einer Ruhenacht unterwegs. Die angegebenen Preise sind für die Postkutschen verstanden.

...nwanderer immer zu große Erwartungen, den-
...ch in den Seestädten Mangel an Händen war,
...ngen einen übermäßigen Lohn; wenn sie sich
...3 Thl. 10 Sgr. Pr. Ct.) per Monat begnü-
... Sommer Verdienst genug bieten.
... nach dem Huron-Distrikte wollen, schiffen sich
...oston ein, und gehen von New-York nach Al-
...f (von Boston nach Albany mit Eisenbahn).
...Eisenbahn oder Kanal, von Rochester nach Ha-
...s Dampfboot; es kostet von New-York bis
... Beköstigung) circa 7 Dollars, Kinder unter
... Säuglinge bis 2 Jahre sind frei. Kleine
...age vom Dampfschiffe nach dem Bahnhof in
... in Rochester nach dem Dampfschiffe sind hier-
...milton nach dem Huron-Distrikt muß der Weg
...as je nach der Entfernung ungefähr 1½ bis
...er Landstraße, erfordert. Nach Goderich füh-
...uf denen man die bedeutensten Oerter der Pro-

...lton über Wilmot

nach Dundas	5	Meilen
„ Galt oder Preston	22	„
„ Hobson in Wilmot	39	„
„ Stratfort in Easthope	56	„
„ Mitchel in Logan	68½	„
„ Goderich	101½	„

...milton über London

nach Brandfort	26	Meilen
„ Ingersoll oder Oxford	52	„
„ London	89	„
„ Goderich	145	„

...Toronto nach Hamilton, eine Strecke von 40
...4 Stunden; Passagegeld auf dem Verdecke,
...r. 20 Sgr.) Auswanderer, welche nach dem
...sten, sich dieser Gelegenheit, als der schnellsten
... Hamilton nach London fahren täglich Wagen;
... kostet 27 Sh. 6 P. (9 Thlr. 5 Sgr.) einen
...lls ein Wagen nach Galt oder Preston 22 M.
...tunden; von Galt nach Goderich, durch Strat-
...s Huron-Gebiets, eine Strecke von circa 80
... Gelegenheit zweimal in der Woche. Passage-
... Zeit 2 Tage, mit einer Ruhenacht unterwegs.
... die Postkutschen verstanden.

Welcher Deutsche es vorzieht nach Canada und dem Huron-Bezirk über England zu gehen, schifft sich in Havre de Grace, Antwerpen, Rotterdam, oder Hamburg, auf dem Dampfschiff nach London oder Hull ein, geht von da per Eisenbahn oder Kanal in 9—12 Stunden nach Liverpool; von Liverpool per Packet- oder Postschiff nach Quebec oder Montreal, und von da per Dampfschiff nach Hamilton, wohin man von Quebec aus in 3½—4 Tagen gelangt. Der Preis für die erwachsene Person von Quebec bis Hamilton, ohne Beköstigung, beträgt 4½—5½ Dollars; Kinder unter 12 Jahren zahlen die Hälfte, und Säuglinge unter 2 Jahren sind frei. Für Uebergewicht wird, wenn dieses nicht einige hundert Pfund für die erwachsene Person übersteigt, nichts bezahlt, auch sind dabei weiter keine Unkosten, da die Dampfschiffe gewöhnlich gleich von den Seeschiffen Personen und Gepäck abnehmen. — Die in New-York landenden Einwanderer, die nach dem Huron-Distrikt wollen, haben sich, um sich der schnellsten und sichersten Weiterbeförderung versichert zu halten, und um vor Betrug geschützt zu seyn, in New-York an den, zum Schutze der Einwanderer nach Canada angestellten Gouvernements-Emigrant-Agenten, Herrn Georg Willis, Nr. 18, Pine Street, zu wenden. — Alle Dampfschiffe des Ontario-Sees, die nach Hamilton bestimmt sind, berühren Toronto und verweilen daselbst einige Stunden, weßhalb es für die Einwanderer gut seyn dürfte, sich bei dem Kommissionär, Herrn Fr. Widder, Chef des Büreaus der Canada-Kompagnie zu melden, da derselbe bereitwillig die Weiterbeförderung von Hamilton oder Toronto, nach Stratfort, Mitchel oder Goderich leitet, und in den meisten Fällen, wenn die Einwanderungsgesellschaft aus mehreren Familien besteht, unentgeldlich einen zuverlässigen Führer und Dolmetscher bis zur Niederlassung mitsendet.

Um übrigens dem Arbeit suchenden Einwanderer einen vollständigen Begriff von den Aussichten zu geben, die sich ihm im Huron-Distrikte bieten, und welcher Geldbetrag nöthig ist, zu einem Theile derselben zu gelangen, lassen wir hier ein kleines Verzeichniß der Arbeitslöhne und Viehpreise folgen, wie solche sich im Jahre 1848 daselbst herausstellten:

Einen Acre Land im Huron-Distrikt zu reinigen, einzuhegen und überhaupt in einen erndtetragenden Zustand zu bringen, kostet 3—5 Pfund (20—33 Thlr. 10 Sgr.)

Die Baukosten eines gewöhnlichen, aber wohnlichen Blockhauses betragen 15 bis 25 Pfd. (100—168 Thlr. 20 Sgr.)

Die Baukosten einer Blockhütte oder sogenannten Shandy betragen 3 Pfd. 15 Sh. — 5 Pfd. (25—33 Thlr. 10 Sgr.)

Ein Joch Ochsen kostet 12—15 Pfd. (80—100 Thlr.) — Eine Kuh 3—5 Pfd. (20—33 Thlr. 12 Sgr.)

Ein Schwein 5—15, und ein Schaaf ebenfalls 5—15 Sh. (1 Thlr. 20 S. bis 5 Thlr.)

Handwerker werden bezahlt, per Tag mit 5 Sh. — 7 Sh. 6 P. — 1 Thlr. 20 Sgr. — 2 Thlr. 15 Sgr.)

Gewöhnliche Tagelöhner eine Arbeitsstunde, per Tag, ohne Beköstigung 2 Sh. 6 P. — 3 Sh. 9 P. = 25 Sgr. — 1 Thlr. 7½ Sgr.

Gewöhnliche Arbeitslente, per Monat, mit Beköstigung und Logis 50—60 Sh. = 16 Thlr. 20 Sgr. — 20 Thlr.

Fuhrlohn mit einem Paar Pferden, 12 Centner tragend, per Tag 15 Sh. — 5 Thlr.

Fuhrlohn mit einem Joch Ochsen, 16 Centner tragend, per Tag 7 Sh. 6 P. — 2 Thlr. 15 Sgr.

Weitere Nachrichten, in Betreff der zu verkaufenden, der Kompagnie gehörigen Grundstücke, ertheilen die Kommissäre der Kompagnie: Thomas Mercer Jones in Goderich, und Frederik Widder in Toronto, Ober-Canada, gern mit, so wie auch auf portofreie Briefe: John Perry, Gemalde der Kompagnie, Nr. 13 St. Helen's Place, Bishop-Street, in London.

2. Unter-Canada.

Der große ausgedehnte fruchtbare Landstrich, welcher sich im Osten von Ober-Canada, zu beiden Seiten des großen St. Lorenzflusses zieht, und sich vom 45° bis 52° n. Br. und vom 57° 50′ bis 76° w. L. v. Gr. erstreckt, bildet die, von den Franzosen unter dem Namen Neu-Frankreich, zuerst in Besitz genommene Provinz Unter-Canada, die im Jahre 1497 bereist von den beiden italienischen Seefahrern Johann und Sebastian Cabot entdeckt worden war, und auch von ihnen den Namen Cabo di Rada, aus welchem später durch Abkürzung Canada wurde, erhalten haben soll. — Unter-Canada grenzt im Norden an die Territorien der Hudsons-Bay-Gesellschaft oder Ost-Main; im Osten an Labrador, den Meerbusen St. Lorenz und den atlantischen Ozean; im Süden an Neu-Braunschweig und die Staaten Maine, New-Hampshire, Vermont und New-York, und im Westen an Nord-Ohio und Ober-Canada, welche Provinz 1791 von der untern geschieden wurde. — Die Länge der Provinz von Ost nach West beträgt 1540, die Breite von Süd nach Nord 488 engl. Meilen; der Flächeninhalt nach Hassel 142,800, nach Leise 129,360 nach Montgomery Martin 295,383, ausschließlich der Oberfläche des St. Lorenzflusses und eines Theils des Golfes, die zusammen 52,000 □ Meilen einnehmen, mit diesen also etwa 250,000 □ Meilen; nach meiner Berechnung der Bouchett'schen Karte, wird die Annahme von 10,500 geogr. oder 220,000 englischen □ Meilen der Wahrheit am nächsten kommen. —

Unter-Canada bildet, vom Peter's-See an flußabwärts bis zur Mündung des St. Lorenz, ein großes Tiefthal, welches von zwei Reihen Gebirgen eingefaßt wird, von denen das nördliche,

...beitsleute, per Tag, ohne Beköstigung 2 Sh. ... Sgr. — 1 Thlr. 7½ Sgr.
...Monat, mit Beköstigung und Logis 50—60 ... — 20 Thlr.
...den, 12 Centner tragend, per Tag 15 Sh. —
...n, 16 Centner tragend, per Tag 7 Sh. 6 P.

...treff der zu verkaufenden, der Kompagnie ge... Kommissäre der Kompagnie: Thomas Mer... Frederik Widder in Toronto, Ober-Ca... f portofreie Briefe: John Perry, Secretär ...'s Place, Bishop-Street, in London.

...ter-Canada.

...fruchtbare Landstrich, welcher sich im ... beiden Seiten des großen St. Lorenz... 45° bis 52° n. Br. und vom 57° 50' ...kt, bildet die, von den Franzosen un... ...nkreich, zuerst in Besitz genommene ... die im Jahre 1497 bereits von den ...ern Johann und Sebastian Cabot ...auch von ihnen den Namen Cabo di ...r durch Abkürzung Canada wurde, ...nter-Canada grenzt im Norden an ...s-Bay-Gesellschaft oder Ost-Main; ...n Meerbusen St. Lorenz und den at... ...n an Neu-Braunschweig und die Staa... ...Vermont und New-York, und im We... ...r-Canada, welche Provinz 1791 von ... — Die Länge der Provinz von Ost ... Breite von Süd nach Nord 483 engl. ...ach Hassel 142,800, nach Leise 129,360 ...205,863, ausschließlich der Oberfläche ...nes Theils des Golfes, die zusammen ..., mit diesen also circa 250,000 □ Mei... ...g der Bouchett'schen Karte, wird die ...r. oder 220,000 englischen □ Meilen ...ommen. —

...vom Peter's-See an flußabwärts bis ...nz, ein großes Tiefthal, welches von ...faßt wird, von denen das nördliche,

die Landeshöhe, Neusüdwales und Labrador, die südliche, die Alabanykette, welche im Distrikt Gaspe aufsteigt, den Südwesten der Provinz durchzieht, und den Staat Maine von Canada scheidet. Das Tiefthal ist indeß keineswegs eine Ebene oder ein muldenförmiges Becken, sondern bietet die herrlichsten Abwechslungen von Höhen, Berggruppen und Landrücken, und durchs ganze Land wechselt romantische Erhabenheit mit malerischer Schönheit; ungeheure Bergketten wechseln mit prachtvollen Strömen, unermeßlichen See'n, unbegrenzten Wäldern, ausgedehnten Prairien und schäumenden Katarakten. — Im Osten ist das Land hoch, gebirgig, und bis an die Ufer des St. Lorenz auf beiden Seiten mit dichten Waldungen bedeckt. Die Seeküste ist steil und felsig; auf der Nordseite ziehen sich die Gebirge parallel mit dem Flusse bis Quebec, und wenden sich dann in westlicher und südwestlicher Richtung bis zur Westgrenze. Auf der Südseite des Flusses läuft die Südkette mehr vom Flusse abwärts bis Quebec gegenüber, und von da in südlicher Richtung nach den Vereinigten Staaten. Das zwischen beiden Hauptgebirgszügen liegende Land, welches durch den mitten durchströmenden St. Lorenzstrom in zwei Hauptabtheilungen geschieden ist, wird durch die bedeutenden Tributaries, welche dem St. Lorenz zuströmen, in sechs natürliche Sektionen geschieden, von denen drei der nördlichen, drei der südlichen Hauptabtheilung angehören.

Der St. Lorenzstrom (St. Lawrence) ist die große Pulsader des Landes, und zugleich der Ableitungskanal der fünf großen canadischen See'n; mit seinen Windungen durchströmt er von seiner Quelle bis zur Mündung gegen 3000 Meilen und variirt in seiner Breite von einer bis neunzig Meilen. Durch seine Mündung in welcher die 180 Meilen lange und gegen 30 Meilen breite Insel Anticosti liegt, strömen dem Golfe, nach Darby's Berechnung, stündlich 1,672,740,000 Kubikfuß Wasser zu, nach M. Taggart entladet er jährlich gegen 4,277,880 Millionen Tonnen frischen Wassers in den Ozean. — Die, dem ungeheuren Wasserschlunde des St. Lorenz zuströmenden Flüsse sind, von der Nordseite: der Ottawa oder Grand River, mit seinen bedeutenden Fällen; der St. Maurice oder Three Rivers, der ein Gebiet von 8400 □ Meilen Flächenraum bewässert und ebenfalls mehrere Katarakte beschreibt: der Batiscan, welcher herrliche Mühlsitze bietet und dessen Gebiet sich vorzüglich zu Niederlassungen eignet; der Champlain-River; der St. Anna; der Jacques Cartier, mit außerordentlich hohen Kalkstein- und Granitufern, romantischen An- und Aussichten, und trefflichen Mühlsitzen; der Montmorency, der 8 Meilen unterhalb Quebec an seiner Mündung einen 300

Fuß hoher, 60 Fuß breiten Fall bildet; der Saguenay, von 180 Meilen Länge, der mehr als 30 schiffbare Flüsse in sich aufnimmt, einer der merkwürdigsten Ströme. — Die bedeutendsten Flüsse, die von der Südseite dem St. Lorenz zuströmen, sind: der Chateauguay; der Richelieu, auch Sorel, Chambly, St. Louis und St. John genannt, von 170 Meilen Länge; der Yamaska oder Riviere des Savannes, der ein reiches fruchtbares Land gegen 90 Meilen weit durchströmt; der St. Francis, ein Abfluß des St. Francis-See's; der Nicolet; der Chaudiere, mit berühmten Fällen, und der Etchemin, der durch einen Kanal leicht mit der Fundy-Bay verbunden werden könnte. Außer den genannten Strömen, die sämmtlich dem St. Lorenz zufließen, sind nur noch zwei bedeutendere Flüsse in Unter-Canada, die nicht dem Wassersysteme dieses Stromes angehören, der Ristigouche, welcher die Grenze nach Neu-Braunschweig zu bildet, und der St. John, der ebenfalls jener Provinz zuströmt.

Die Gestaltung des Landes zeigt deutlich Spuren einer frühern allgemeinen Ueberschwemmung; lose Felsstücke findet man in großen Massen über das ganze Land zerstreut, größtentheils aber abgerundet und in Haufen von ungeheurer Höhe auf ausgedehnten horizontalen Kalklagern aufgethürmt, wie durch die Gewalt des Wassers zusammengeschwemmt. Konchylien verschiedener Art findet man in Menge, und Massen von Kammmuscheln, mehrere hundert Fuß über dem Wasserspiegel des Ontario. — Die geologische Bildung des Landes besteht aus Granit, der mit weichkörnigem Kalkfelsen, welcher in horizontalen Lagern streicht, in Verbindung erscheint. Grauwacke und Thonschiefer kommen ebenfalls häufig mit Kalkstein vor, und verschiedene andere Felsarten vereinzelt in verschiedenen Gegenden des Landes. Die Nordküste des untern Theils des St. Lorenz besteht aus Trappfelsen, Thonschiefer, losgerissenen Felsstücken und gelegentlich aus Granit, welcher letzterer im Innern vorherrscht. Näher nach Quebec zu zeigt sich ein röthlicher oder dunkler Thonschiefer als vorherrschende Felsart, und bildet die Kingston und Niagara das Bett des St. Lorenz; lose Granitmassen, Kalkstein, Sandstein, Grünstrapp und Marmor kommen als vereinzelte Felsmassen in dieser ausgedehnten Strecke vor; das Bett des Montmorency bildet ein dunkelgrauer Urkalkstein, und den Montrealberg gehört der Trappfamilie an und ist mit Kalkstein verbunden. Der felsige Landstrich, welcher 50—100 Meilen von der nördlichen Küste des Ontario entfernt, die Distrikte Newcastle und Midland durchzieht, ist reich an Silber, Blei, Kupfer und Eisen; die Hügel am nördlichen Ufer des Saguenay halten reichhaltige Eisenlager, und in den Gebirgen nordwestlich vom St.

Lorenz findet man Eisenfeldspath, Hornblende, Eisenerz, weißen, grauen und rothen Granit, und einen Ueberfluß von Marmor und Wasserblei der besten Art. Die Eisenminen des St. Maurice stehen schon seit langer Zeit in großem Rufe, und das aus ihnen gewonnene Metall wird selbst dem schwedischen vorgezogen. — Der Boden ist im Ganzen genommen vortrefflich und die Quantität desselben, verglichen mit der Ausdehnung des Landes, kann sich mit der eines jeden andern Landes messen, und noch ist unbenutzter Raum genug für Millionen fleißiger Ansiedler. Der Boden ist an einigen Stellen sandig, an andern eine Mischung von Thon und Lehm; oberhalb der Richelieu-Stromschnellen, wo sich die Gebirge nach Norden und Süden zurückziehen, besteht der Boden größtentheils aus angeschwemmtem Lande, einer leichten, lockern, schwärzlichen Alluvialerde, von 10—12 Zoll Tiefe, auf einem Untergrunde von kaltem Thon. Längs dem Ottawa zieht sich ebenfalls eine ausgedehnte Alluvialfläche hin, und täglich mehrt sich bei erweitertem Anbau die Kenntniß fruchtbarer Distrikte in allen Theilen des Landes.

Obwohl Unter-Canada mit dem mittlern Deutschland unter gleicher Breite liegt, ist doch das Klima um vieles kälter als bei uns, die Temperatur eher streng als mild zu nennen, die Luft aber rein und gesund, der Himmel klar und blau und nur selten von Nebeln und feuchten Dünsten getrübt. Der Winter, der im November beginnt und erst im Mai endigt, theilt das Jahr ab. Der Januar ist im Allgemeinen schön; Februar bringt stets viel Schnee; März Schnee und Regen; April veränderlich; vom Mai bis Ende August im Allgemeinen schön; September Regen und wolkig; October Schnee und Regen; November reich an Schnee und Dezember veränderlich wie der April. Fünf volle Monate liegt das Land unter Schnee vergraben, und hat fast durchaus harten Frost, der in den östlichen und nordöstlichen Theilen des Landes noch bemerklicher ist. Nördlich vom St. Lorenz beginnt der Schnee im November, bleibt aber nur selten lange liegen, im Dezember hingegen ist das ganze Land mehrere Fuß hoch mit Schnee bedeckt, der selten vor Anfang Mai gänzlich verschwindet; die Kälte ist in dieser Zeit im Allgemeinen heftig, und bei Nordwestwinden während des größten Theils des Winters der Himmel hell und klar, beim Wechsel des Windes hingegen nach Süden oder Osten umwölkt sich der Himmel; die Atmosphäre wird dampfig und feucht, und dichte Nebel und Schneegestöber begleiten in der Regel den Wechsel des Windes, während dessen das Thermometer, welches in dieser Zeit gemeiniglich von 32° bis 25° unter Null Fahrenheit

sehr, bedeutend fällt. In Unter-Canada berühren sich beide Extreme; im Winter ist die Kälte heftiger, im Sommer die Wärme bedeutender, als unter gleicher Breite in Europa; je weiter man aber vom Meere in's Land dringt, desto milder wird das Klima. — Nebel sind in Unter-Canada fast ganz unbekannt; der Morgenthau erhebt sich zwar zu Zeiten als eine leichte Dampfwolke, wird aber durch den ersten Sonnenstrahl niedergeschlagen. Im Winter hingegen, wenn die Kälte am heftigsten ist, erhebt sich aus dem St. Lorenz, unterhalb Quebec, ein dicker Dampf, der vor dem Winde hertreibt, und das benachbarte Ufer und die Bäume mit dickem Rauchfroste belegt. Nordlichter zeigen sich häufig, und nehmen die verschiedensten Formen an. Einen Frühling wie in Deutschland kennt man gar nicht; sobald es zu thauen anfängt, geht auch die Vegetation so schnell vorwärts, daß in wenigen Tagen alles grün ist; mäßige, nicht lange anhaltende Regen unterstützen das Wachsthum, und um Mitte des Mai befindet man sich im Sommer, ohne einen Uebergang bemerkt zu haben. Die Fortschritte der Vegetation sind außerordentlich schnell; zwischen Aussaat und Erndte liegen nur zwei bis drei Monate, und das schöne Wetter hält fast den ganzen Sommer durch an. Die Hitze steigt schnell, obwohl die Nächte im Anfange des Sommers immer noch kühl sind; im Juni, Juli und August hingegen tritt eine heftige Hitze ein, die einige Tage lang oft erdrückend ist: das Thermometer steigt von 80° auf 95° im Schatten, im Durchschnitte aber übersteigt die Hitze selten 75° F. — Während der Sommermonate ist die Luft mit einer großen Menge elektrischen Fluidums geschwängert, wovon die hellleuchtenden Blitze und erschütternden Donnerschläge den besten Beweis geben. Regen sind im Herbste am häufigsten, doch in den Ebenen und Thälern selten von langer Dauer; in den östlichen Gegenden ist in dieser Zeit die Luft fortwährend mit feuchten Dünsten angefüllt, in den westlichen Gegenden und im Binnenlande hingegen größtentheils trocken, heiter und angenehm. Hinsichtlich der Gesundheit ist kein Klima in der Welt, welches das Canadische übertreffen wird, und sowohl die Eingebornen als die Einwanderer pflegen hier ein hohes Alter zu erreichen. In der ersten Zeit der Ansiedlung waren zwar kalte und Wechselfieber vorherrschend, doch seitdem die Lokalursachen größtentheils beseitigt, die Wälder mehr gelichtet, die Sümpfe und Marschen zum Theil entgemacht und entwässert sind, verschwinden jene Krankheiten fast ganz.

Das Land ist erst zum Theil in Kultur gesetzt, und obgleich die Bevölkerung mit jedem Jahre steigt, jährlich neues Land in Besitz genommen, Wälder gerodet und Niederungen trocken gelegt

werden, wird noch ein Jahrhundert verschwinden, ehe das Land überall so angebaut ist, als bis jetzt an den Ufern des St. Lorenz. Nur erst an diesen und an den Ufern einiger seiner tributären Ströme ist europäische Kultur zu erblicken, alles übrige liegt fast noch ganz im Stande der Natur, und wartet fleißiger Hände, es in Aufnahme zu bringen. In Unter-Canada herrscht noch durchaus das altfranzösische Feudalsystem. Weil das Land früher eine französische Kolonie war, überließ der König von Frankreich als Lehensherr an edle und geachtete Familien oder an Offiziere der Armee große Strecken Landes, welche Seigneuries und deren Besitzer Seigneurs genannt wurden, als Eigenthum, und zwar entweder als adelige (en fief), oder als Bauerlehen (en roture), unter der Bedingung, bei Uebernahme dieser Besitzungen ihrem Herrn Treue und Huldigung zu leisten, und im Fall der Uebertragung durch Verkauf, Schenkung oder auf andere Weise, ausgenommen durch Erbfolge ihm eine Quint oder den fünften Theil des Kaufgeldes abzugeben, und dieser Gebrauch herrscht noch jetzt, da die Krone von Großbritanien in die Ansprüche und Rechte des Königs von Frankreich getreten ist. Die Zahl dieser Seigneurial-Verwilligungen beläuft sich auf 168, und deren Umfang auf 12,676,679 Arpents oder 10,800,534 Acres. — Von ihrem Eigenthum geben die Seigneurs an Ansiedler Ländereien (Censives) in Lehen aus, und alle canadischen Habitants, Besitzer kleiner Güter, sind Censitaires. Jeder Ansiedler, welcher von einem Seigneur Ländereien als Bauerlehen (en roture) erworben hat, muß sich gewissen Bedingungen unterwerfen, als: jährlich eine kleine Rente von 2 Shillings 6 Pence bis 5 Shillings (oder seit den letzten Jahren noch mehr) für jeden Arpent Fronte zu bezahlen, und außerdem einige andere kleine Abgaben zu entrichten, z. B. ein Fuder, eine Gans, einige Vögel oder einen Bushel Waizen, je nach den Verhältnissen des Pächters, in Natura zu liefern, und sein Korn in der Mühle des Lehensherrn mahlen zu lassen, welche dieser ein Vierzehntel als Mahllohn in Anspruch nimmt. Die Rechte und Pflichten der Seigneurs sind genau durch Gesetz bestimmt; bei allen Besitzungen in seiner Seigneurie, welche deren Besitzer durch Verkauf oder auf eine andere, dieser gleichkommende Weise wechselt, hat er das Vorkaufs- oder Wiederlösungsrecht, und wenn er von diesem keinen Gebrauch macht, muß der Käufer ihm das Zwölftel der Kaufsumme als Abgabe entrichten; der Seigneur hat das Recht der Fischerei, welches er gegen ein Aequivalent an Geld an Andere auf Zeit abtreten kann, und das Vorrecht, überall in seiner Seigneurie Bauholz fällen zu lassen, um Mühlen zu errichten, neue Straßen zu eröffnen, oder alte anzu-

bessern, oder um andere öffentlich und gemeinnützige Werke anzulegen. Die Pflichten gegen seine Lehensleute sind eben so genau bestimmt: er ist verbunden, in gewissen Entfernungen Straßen nach den entlegensten Theilen seiner Lehengüter zu eröffnen, muß für die nöthigen Mühlen und Backöfen sorgen; kann nicht durch Verkauf über Waldungen verfügen, sondern ist verpflichtet, dieselben abzutreten, und weigert er sich dieses zu thun, so kann der Nachsuchende die gewünschte Abtretung von der Krone erhalten, mit Beobachtung der gewöhnlichen lehensherrlichen Stipulationen, in welchem Falle Zinsen und Gefälle der Krone gehören.

Ungeachtet die Lehenspflichtigkeit und Lehensverhältnisse in Unter-Canada mit manchen Uebelständen verbunden sind, so sind doch die Habitants (wie die französischen Canadier genannt werden), für das Fortbestehen der Seigneurien sehr eingenommen, und dem sogenannten free and common soccage tenure, welches den Landbesitzer aller Bedingungen, rücksichtlich der Erbzinsen, Frohnden und Zwangsgerechtigkeiten enthebt, ohne ihm irgend eine andere Verbindlichkeit aufzuerlegen, als Treue gegen die Krone und Gehorsam gegen die Gesetze, durchaus abgeneigt. In soccage tenure sind in Unter-Canada gegen 7 Millionen Acres Land angewiesen, während die Seigneurial-Grands fast 11 Mill. umfassen, und obgleich 1825 bereits eine Akte erlassen wurde, welche die allmählige Abschaffung der Feudalrechte beabsichtigte, und den Seigneurs wiederum Mittel bot, sich ihrer Lehenspflichten gegen die Krone zu entäußern und ihre Ländereien in soccage an Pächter zu überlassen, scheint es doch, als wollten die alten Tenures en roture von den jetzt Lebenden nicht umgeändert werden. — Vergleicht man die Vortheile, welche beide Besitzarten, die en roture und die in soccage, bieten, mit einander, so ist nicht zu leugnen, daß das Feudalsystem für die erste Ansiedlung eines Landes die größten Vortheile gewährt, da die Lehensherrn, um ihre Ländereien in Werth zu bringen, der Opfer manche bringen müssen, und den neue Ansiedler leichter zu Eigenthum gelangen können.

Sieben Achtel der Bevölkerung von Unter-Canada sind im Landbau beschäftigt, doch sind die Verbesserungen, welche in den europäischen Systemen der Landwirthschaft eingeführt sind, in Unter-Canada theils völlig unbekannt, theils bis jetzt nie in Anwendung gekommen; der canadische Farmer leitet immer noch seinen altnormännischen Pflug, den schon die Vorfahren benutzten, unbekümmert um die Fortschritte der Intelligenz, die nicht nur neue und zweckmäßige landwirthschaftliche Instrumente hervorrief, sondern auch bedeutende und nützliche Aenderungen in der Art der Cultivirung des Bodens machte. Die Verbesserungen und Erfindungen der

ich und gemeinnützige Werke anzu-
ne Lehensleute sind eben so genau
gewissen Entfernungen Straßen nach
Lehengüter zu eröffnen, muß für die
sorgen; kann nicht durch Verkauf
dern ist verpflichtet, dieselben abzu-
s zu thun, so kann der Nachsuchende
er Krone erhalten, mit Beobachtung
en Stipulationen, in welchem Falle
gehören.
ichtigkeit und Lehensverhältnisse in
ebelständen verbunden sind, so sind
französischen Canadier genannt wer-
Seigneurien sehr eingenommen, und
mmon soccage tenure, welches den
, rücksichtlich der Erbzinsen, Frohn-
enthebt, ohne ihm irgend eine an-
en, als Treue gegen die Krone und
durchaus abgeneigt. In soccage te-
egen 7 Millionen Acres Land ange-
rial-Grands fast 11 Mill. umfassen,
e Akte erlassen wurde, welche die all-
alrechte beabsichtigte, und den Seig-
sich ihrer Lehenspflichten gegen die
Ländereien in soccage an Pächter
, als wollten die alten Tenures en
nicht umgeändert werden. — Ver-
elche beide Besitzarten, die en roture
mit einander, so ist nicht zu leugnen,
e erste Ansiedlung eines Landes die
die Lehensherrn, um ihre Ländereien
fer manche bringen müssen, und ä-
enthum gelangen können.
ölkerung von Unter-Canada sind im
nd die Verbesserungen, welche in den
ndwirthschaft eingeführt sind, in Un-
kannt, theils bis jetzt nie in Anwen-
che Farmer leitet immer noch seinen
die Vorfahren benutzten, unbekün-
Intelligenz, die nicht nur neue und
e Instrumente hervorrief, sondern auch
ungen in der Art der Kultivirung
Verbesserungen und Erfindungen der

Landwirthschaft in Deutschland sind für eine dichte, noch immer zunehmende Bevölkerung berechnet, die es nothwendig macht, durch künstliche Mittel die Fruchtbarkeit des Bodens zu erhöhen; in Canada hingegen, wo fruchtbares Land im Ueberfluß, und die Landgüter im Allgemeinen groß sind, existirt diese Nothwendigkeit nicht, und der Landwirth ist zufrieden, wenn seine alte bekannte Art der Bewirthschaftung seinen Ansichten entspricht, und seine Bedürfnisse mehr als hinlänglich befriedigt. — Bei allen canadischen Farms oder Landgütern, welche hier nach der Landessprache „Land (Terra)" genannt werden, fällt den Einwanderern, namentlich denen, die aus den Vereinigten Staaten kommen, die Eigenheit auf, daß selbige alle in länglicher Form vorkommen, und in den meisten Fällen 3 Arpents breit und 30 Arpents lang sind. Die vordere Seite dieser Güter, Front genannt, stößt in der Regel auf die Landstraße oder einen Fluß, während die Rückseite, hier der Cordon genannt, von der Scheidungslinie getrennt wird, welcher zwischen einer Reihe Conzessionen oder Farms und einer andern läuft. Die Landleute bauen ihre Häuser gewöhnlich 100 bis 200 Yards von der Fronte entfernt, und da alle Landplätze so schmal sind, erscheinen die Niederlassungen sehr gedrängt und haben das Ansehen fortgesetzter Dörfer. Ohne Zweifel liegt diese, dem Auge angenehme, aber unzweckmäßige Vertheilung des Landes in dem socialen Charakter der canadischen Landleute, oder schreibt sich von der Eile her, in welcher in früherer Zeit die Kraft der Kolonie konzentrirt werden mußte, um die Angriffe der Ureinwohner abschlagen zu können; jetzt, nachdem die Ursache der Adoption dieses Planes längst erloschen ist, wird gleichwohl das Land der Seigneurien immer noch auf diese unpassende Art ausgelegt, und so eine beträchtliche Menge unnöthiger Arbeit auf die Schultern des Landwirths geworfen, der, in der Fronte des Platzes wohnend, das Land nicht übersehen kann, mehr Mühe und Material beim Einfriedigen verwenden muß, und mehr Zeit bedarf, die entlegenen Felder unter den Pflug zu bringen. Dessen ungeachtet arbeitet der canadische Landwirth mit Lust, nimmt, wenn er die entfernteren Theile seines Besitzthums kultivirt, sein frugales Mahl mit sich hinaus, und kehrt bei einbrechender Nacht, mit Schluß der Arbeit, unter sein heimisches Dach zurück. Die wissenschaftliche Rotation der Erndten ist dem canadischen Landwirth unbekannt, hartnäckig verfolgt er das, von seinen Vorfahren überkommene System, und nichts als der Einfluß des Beispiels beseitigt nach und nach Vorurtheile und ändert Gebräuche, die durch ganze Generationen geheiligt waren. Die Konsequenz dieses oberflächlich betriebenen Ackerbau's hat schon in manchen Gegenden eine bedeutende Min-

derung der Erndten und eine Erschöpfung des Bodens hervorgebracht; dessen ungeachtet sind die Erzeugnisse hinreichend, die Bedürfnisse der Einwohner zu befriedigen, und das, was an Fruchtbarkeit des Bodens abgeht, ersetzt die größere unter den Pflug gebrachte Oberfläche; so bebaut der canadische Landwirth zwei, auch wohl drei Acres, um denselben Ertrag an Korn u. s. w. zu erhalten, welche ein Acre, auf englische Art betrieben, liefern würde. Der Canadier läßt den Acre zwei oder auch drei Jahre tragen, und dann auf unbestimmte Zeit brach liegen, während welcher Zeit er als Weide benutzt wird. Früher kannte man keinen Dünger, jetzt aber, wo namentlich an den Flüssen sich eine Menge Briten angesiedelt haben, ist das Düngen eingeführet worden, und man verbessert das Land mit Mergel, der besonders längs dem St. Lorenz und dem Ottawa, in großen Flötzen anzutreffen ist. — Die gewöhnliche Saatzeit ist zu Ende des April; das Feld wird dazu schon im Herbste vorbereitet, umgepflügt, und den Winter über so liegen gelassen, nach der Saat aber das Feld mit dreieckigen Eggen geeggt. Die Erndte beginnt gegen Mitte des August, und dauert bis zur Mitte des Septembers. Waizen und Roggen, Gerste und Hafer werden mit der Sichel geschnitten, aber durchaus eine hohe Stoppel gelassen; Stroh erhält man daher nur wenig, und betrachtet die Stoppel als neue Düngung. Das Getraide wird wie in Deutschland in Scheuern ausgedroschen; die Maiserndte beginnt erst Ende Septembers; der Mais (Indian corn) wird, nachdem er vorher einigemale geblattet, gebrochen, in Corn Cribs (kleinen Häusern von Latten) oder auf den Böden der „Habitations" aufbewahrt und die Saamen größtentheils mit den Händen losgedreht. — Waizen liefert einen Durchschnittsertrag von 12 bis 25 Bush. vom Acre, Roggen eben so viel, Gerste 20 Bushels, Mais und Hirse bis 80, ja selbst auf einigen Pflanzungen bis 100 Bushels, obgleich 30 Bushels wohl das gewöhnlichste seyn möchte, da der Mais nördlich vom 48° n. Br. nicht besonders mehr gedeihen will. Die andern hier gebaut werdenden Feldfrüchte sind Buchwaizen, Erbsen, Wicken und Bohnen. — Waizen ist der Hauptartikel des canadischen Landbaues; für den Bedarf der Viehzucht werden mehrere Grasarten, besonders aber Timothy- und Ryegras, rother Klee und Rüben gebaut; weißer Klee schlägt im Neubruch oder auf abgetriebenem Waldlande von selbst aus. Alle Gartenfrüchte und Küchengewächse gerathen ungemein gut, und man baut die meisten, welche Europa darbietet, am meisten aber Kartoffeln, die zwar sehr gute Erndten liefern, aber wässerig und von schlechtem Geschmack sind. Der Ackerbau wird fast durchgehends mit Pferden betrieben; Ochsen sieht man hier nur selten vor dem Pfluge. Der Ertrag

Erschöpfung des Bodens hervorge-
die Erzeugnisse hinreichend, die Be-
edigen, und das, was an Fruchtbar-
die größere unter den Pflug gebrachte
adische Landwirth zwei, auch wohl
rag an Korn u. s. w. zu erhalten,
Art betrieben, liefern würde. Der
oder auch drei Jahre tragen, und
ch liegen, während welcher Zeit er
her kannte man keinen Dünger, jetzt
flüssen sich eine Menge Briten ange-
eingeführt worden, und man ver-
der besonders längs dem St. Lorenz
Flötzen anzutreffen ist. — Die ge-
de des April; das Feld wird dazu
ungepflügt, und den Winter über so
aber das Feld mit dreieckigen Eggen
gegen Mitte des August, und dauert
s. Waizen und Roggen, Gerste und
geschnitten, aber durchaus eine hohe
t man daher nur wenig, und betrach-
ngung. Das Getraide wird wie in
gedroschen; die Maiserndte beginnt
Mais (Indian corn) wird, nachdem er
brochen, in Corn Cribs (kleinen Häu-
en Böden der „Habitations" aufbe-
entheils mit den Händen losgedreht.
chschnittsertrag von 12 bis 25 Bush.
viel, Gerste 20 Bushels, Mais und
nigen Pflanzungen bis 100 Bushels,
s gewöhnlichste seyn möchte, da der
r. nicht besonders mehr gedeihen will.
denden Feldfrüchte sind Buchwaizen,
— Waizen ist der Hauptartikel des
en Bedarf der Viehzucht werden meh-
ber Timothy- und Ryegras, rother
er Klee schläge im Neubruch oder auf
selbst aus. Alle Gartenfrüchte und
mein gut, und man baut die meisten,
meisten aber Kartoffeln, die zwar sehr
ässerig und von schlechtem Geschmack
durchgehends mit Pferden betrieben;
selten vor dem Pfluge. Der Ertrag

der Produkte des Landbaues gestaltete sich 1840 nach offiziellen Angaben auf 6,500,840 Minots Waizen, 1,008,463 M. Erbsen, 3,452,159 M. Hafer, 487,580 M. Gerste, 300,472 M. Roggen, 402,215 M. Mais, 8,187,390 M. Kartoffeln und 147,211 M. Buchwaizen; der Viehstand desselben Jahres betrug 421,508 Rinder, 121,837 Pferde, 336,722 Schaafe und 352,249 Schweine. Im J. 1847 wurde der Ertrag der Erndte auf etwa 21,300,000 Bushel angeschlagen. Bebaute Acres 2,678,820.

Von Handelsgewächsen werden nur Flachs, Taback und Hanf, theils zur Deckung des eigenen Bedarfs, theils zur Ausfuhr gebaut; Flachs wächst mit großer Ueppigkeit, und Hanf gedieh, wo Versuche mit ihm angestellt wurden, außerordentlich gut, und dürfte meist der Hauptstapelartikel Unter-Canada's werden; vorzüglich eignet er sich zur ersten Erndte auf neu gerodetem Lande, dessen Boden im ersten Jahre gewöhnlich zu reich für Getreide ist. — Der in Canada erbaute Taback ist milder als der Maryländische und Virginische, und wird vorzüglich zu Schnupftaback verarbeitet, indeß wird er bei weitem noch nicht in hinreichender Quantität gebaut, um den innern Bedarf des Landes zu decken. — Der Obstbau ist noch nicht von Bedeutung; zwar hat jeder Habitant seinen Garten, in welchem er Aepfel, Birnen, Pflaumen und selbst Pfirsiche zieht, doch selten werden große Quantitäten Obst gezogen. Cyder wird nur in einigen Seigneurien gewonnen. Das Obst ist im Ganzen von geringerer Güte als das Europäische, die Waldfrüchte und Beeren aber, unter denen sich Johannisbeeren, Stachelbeeren und Himbeeren am meisten vorfinden, von vorzüglicher Güte. Wein wächst wild bis zum südlichen Ufer des Lorenz; er ist dickschalig, fleischig und giebt keinen Most. — Ahornzucker wird von den Landleuten in Menge gewonnen, und liefert der Zuckerahornbaum, von welchem hier zwei Arten, der Sumpfahorn und Bergahorn, vorkommen, bereits jährlich über 25,000 Centner Zucker. Der erstere, der Sumpfahorn, gibt nach Verhältniß der Stärke des Stammes mehr Saft als der letztere, doch hat derselbe nicht gleichen Zuckergehalt; aus 7 bis 8 Gallonen Saft gewinnt man ein Pfund Zucker, wogegen 2 bis 3 Gallonen vom Safte des Bergahorns schon dieselbe Quantität liefern.

Betrachtet man die anhaltende Strenge des Winters in Unter-Canada, ohne die große und schnelle Hitze des Sommers in Anschlag zu bringen, so staunt man über die üppige Vegetation des Landes; noch ist der größte Theil der Provinz mit ungeheuern Waldungen bedeckt, die für die Kolonie sowohl als für England sich als eine höchst ergiebige Quelle erweisen, und mit jedem Jahre mehr dazu beitragen, den selten Alluvialboden mit noch mehr Dün-

[illegible] Bäumen. In den niedern und höhern Gebirgen findet sich alle Arten Fichten, Cedern und Lerchen-Cedern; in den trockenen und höher liegenden Gegenden wachsen Eichen, Ulmen, Eschen und Birken verschiedener Art, Ahorn, Wallnüsse, Kastanien, Kirschen verschiedener Art, Hickorynüsse, Eisenholz und Haselstauden. Tannen und Fichten sind die Hauptstapelartikel der canadischen Wälder, und unter diesen zeichnen sich die Balsamtannen, Schirlings-Tannen, schwarzen Fichten, weißen Fichten, rothen Tannen, grauen Fichten, Pechtannen, Wermouthskiefern, schwarzen Lärchen, rothen und weißen Cedern vorzüglich aus. — Sassaparille, Ginseng und andere Medicinalpflanzen sind im Ueberfluß vorhanden, und alle europäischen Früchte, Pflanzen, Vegetabilien, Getraide- und Gemüsearten gedeihen hier fast noch üppiger als in der alten Welt. — Jährlich entstehen, so sonderbar es auch klingen mag, neue Arten von Gewächsen, und auch hier hat man die Bemerkung gemacht, daß, wenn der Urwald niedergebrannt oder gefällt wurde, Bäume von einer ganz verschiedenen Species aufzuwachsen, selten aber von denjenigen, die vor der Verbrennung des Forsts dort wuchsen.

Die landwirthschaftlichen Thiere sind alle von Europa eingeführt worden, im Allgemeinen aber von geringerer Vollkommenheit als in Europa, und zwar aus keiner andern Ursache, als weil sie in der Jugend und im Winter schlechter als in Europa gewartet und gepflegt werden. — An Wild bietet Unter-Canada einen großen Reichthum, und die Jagd macht noch immer eine Hauptbeschäftigung der Canadier aus, obgleich die Menge des Pelzwildes in den angebauten Theilen des Landes sich sehr vermindert und mehr in die fernsten Gegenden des Binnenlandes zurückgezogen hat. Ein großer Theil dieser Thiere gehört dem amerikanischen Kontinent eigenthümlich an, andere hat es mit der alten Welt gemeinschaftlich; nicht unwahrscheinlich ist es übrigens, daß viele Species gänzlich erloschen sind, und daß die noch übrigen nach Verlauf von wenig Jahren, wenn sich die Kolonisation und Civilisation noch weiter ausdehnt, wenigstens in Unter-Canada, gänzlich ausgestorben werden. — Am häufigsten findet man noch Bären, Wölfe, Füchse, Waschbären, Wolverenen, Biber, Otters, Muskusratten, Marder, Wiesel, Zobel, Hermeline, Stinkthiere, Minze, wilde Katzen, Luchse, Stachelschweine, Hasen, Eichhörnchen, Fledermäuse, canadische Hirsche, Elenns, Moosthiere, Rehe, Bisonts, und mehrere Rabben- und Schneearten. — Die Kälte des Klima ist den Vögeln weniger günstig, als den Quadrupeden; viele, ja die meisten, sind Zugvögel, die im Frühling vom Süden kommen, aber in dieser Jahreszeit von hier nach dem höhern Norden ziehen.

...dern und leichtern Sandboden ge-
..., Cedern und Sumpf-Eichen; in den
... Gegenden wachsen Eichen, Ulmen,
...er Art, Ahorn, Wallnüsse, Kastanien,
...ckernüsse, Eisenholz und Haselsträu-
...d die Hauptstapelartikel der canade-
...sen zeichnen sich die Balsamtannen,
... Fichten, weißen Fichten, rothen Tan-
...annen, Weymouthskiefern, schwarzen
... Cedern vorzüglich aus. — Sassapa-
...ditinalpflanzen sind im Ueberfluß ver-
... Früchte, Pflanzen, Vegetabilien, Ge-
...eihen hier fast noch üppiger als in
... entstehen, so sonderbar es auch klin-
...ewächsen, und auch hier hat man die
...n der Urwald niedergebrannt oder ge-
...r ganz verschiedenen Species aufsproß-
...n, die vor der Anwendung des Feuers

...en Thiere sind alle von Europa ein-
...nen aber von geringerer Vollkommen-
...ar aus keiner andern Ursache, als weil
... Winter schlechter als in Europa genährt
... An Wild bietet Unter-Canada einen
... Jagd macht noch immer eine Hauptbe-
...s, obgleich die Menge des Pelzwildes
... des Landes sich sehr vermindert und
...nden des Binnenlandes zurückgezogen
...er Thiere gehört dem amerikanischen
... andere hat es mit der alten Welt ge-
...scheinlich ist es übrigens, daß viele
...nd, und daß die noch übrigen nach
... wenn sich die Kolonisation und Cin-
... wenigstens in Unter-Canada, gänzlich
...n häufigsten findet man noch Bären,
... Wolverenen, Biber, Ottern, Muskus-
...obel, Hermeline, Stinkthiere, Minze,
...lschweine, Hasen, Eichhörnchen, Fleder-
...lenns, Musethiere, Rehe, Bisons, und
...enarten. — Die Kälte des Klima ist
..., als den Quadrupeden; viele, ja die
...im Sommer vom Süden kommen, aber
...er nach dem höheren Norden ziehen.

Im Allgemeinen unterscheiden sie sich wenig von den Vögeln des-
selben Namens in Europa. Singvögel werden nur wenige unter
ihnen angetroffen. Am häufigsten findet man den weißschwänzigen,
braunen und grauen Adler, den Fischadler, die aschfarbige Weihe,
den weißköpfigen Falken, den größten Raubvogel Canada's, den
gefleckten und schwarzen Falken, den gehäubten Würger, den Uhu
und andere Eulenarten, Raben und Krähen, den Schwalbenspecht,
den Staar, die Berglerche, die Riesenlerche, den Grenadier, den
Rothkopf, die blaue Elster, den Waldspecht, den Blauspecht, den
Spottvogel, die Drossel, den Schneeammer, die Schwalbe, den
Sperling und verschiedene Arten Kolibri. Sehr zahlreich sind die
Geschlechter der Wasservögel, welche Canada während des Som-
mers verlassen, und sich nach kältern Regionen wenden, als bunte
Enten, Schwäne, Gänse, große Brill-Enten und Taucher; in den
Niederungen und an sumpfigen Ufern sieht man Kraniche, Reiher,
Rohrdommeln, Brachvögel, Schnepfen und Strandläufer. Wilde
Truthühner leben in großen Schaaren zusammen, und erreichen oft
eine Schwere von 30—40 Pfund. Fasane verschiedener Art, der
fasanartige Auerhahn, das weißgefleckte Huhn, das Berghuhn und
das Mandelhuhn, sind in Menge zu finden, am häufigsten aber die
Wandertaube, die in beiden Canada's zu Hause ist, und in wol-
kenähnlichen Zügen einherschwärmt. — Reptilien sind nicht sehr
zahlreich, doch ist die gefährliche Klapperschlange in allen Theilen
des Landes zu finden. Eidechsen, Frösche und Schildkröten sind
in Menge vorhanden. Die Flüsse und See'n sind außerordentlich
fischreich und bieten fast alle europäische und amerikanische Süß-
wasserfische. Lachse und Störe steigen hoch in allen Flüssen hin-
auf. Aale, Forellen, Lachsforellen, Hechte, Karpfen und Weißfische
findet man in allen See'n, und eben da den Muskinunge, der 3
bis 5 Fuß lang wird und viel Aehnliches vom Hechte hat. Der
St. Lorenz und der Golf bieten Welse, Schellfische, Makrelen,
Plateise, Dorsche, Kabliaue, Thunfische, Delphine, Polt- und
Schwertfische, und mehrere Arten Hayen. — Insekten giebt es in
Menge und von ausgezeichnet schönen Farben; Musketen und Sand-
flöhe sind in gewissen Jahreszeiten eine große Plage, verschwinden
aber allmählig vor den Fortschritten der Kultur. Wilde Bienen
giebt es in Fülle, und in den hohlen Bäumen der Waldungen findet
man oft 70 bis 150 Pfund Honig. Die französischen Ansiedler treiben
starke Bienenzucht, und mancher hat 20 bis 30 Bienenstöcke.

Der Kunstfleiß ist in Unter-Canada noch weit zurück; noch
fehlt die hinlängliche Anzahl von Handwerkern, und deßhalb ist
für diese hier ein gesegnetes Land; der größte Theil der Bedürf-
nisse nach von Europa hingebracht werden; an Fabriken ist fast

noch gar nicht zu denken, und die Canadier haben sich bis jetzt fast einzig und allein auf Errichtung von Mahl-, Säge- und Walkmühlen, Pottaschsiedereien, Gerbereien und Branntweinbrennereien beschränkt. Das einzige, was der Canadier verarbeitet, ist Flachs und Wolle, woraus er sich seine Hausleinwand und seine Kleidungsstücke verschafft, aber nichts davon in den Handel bringt. Webstühle sind im ganzen Lande gegen 14,000 aufgestellt, die im Durchschnitt eine Million französische Ellen Linnen, eben so viel Flanell und 1½ Million Ellen an Wollenzeugen und Tüchern liefern. 1842 befanden sich in der Kolonie 446 Mahlmühlen, 817 Sägemühlen, 20 Oelmühlen, 98 Walkmühlen, 94 Wollkrämpelmaschinen, und außer diesen 103 Eisenwerke, 21 Tripphämmer, 86 Branntweinbrennereien, 500 Pott- und Perlaschsiedereien und 60 andere Manufakturen, die durch Maschinen in Bewegung gesetzt werden. Im J. 1848 zählte man 527 Mahl- und 1429 Sägemühlen. Seife und Lichter werden in allen Niederlassungen gewonnen. Die Holzwirthschaft ist von außerordentlichem Umfange, und die allein in der Nachbarschaft von Quebec errichteten Bauholz-Etablissements und Sägemühlen erforderten ein Kapital von 1,250,000 Pf. St. — Die Fischerei ist immer noch von großer Wichtigkeit, wird aber leider durch den gänzlichen Mangel an Salz sehr gedrückt, und man muß sich für dieselbe mit Bayholz behelfen, das zum Theil aus Liverpool, Westindien und Portugal herbeigeholt werden muß. — Der Schiffbau wird zu Quebec und Gorel ziemlich lebhaft betrieben: das schönste Bauholz dazu findet man an Ort und Stelle; Segeltuch und Takelwerk müssen aber von Europa geholt werden, und verringern so den Vortheil, den man sonst von diesem Erwerbszweig haben könnte. Von 1825 bis 1832 wurden in Unter-Canada 239 Schiffe, von 70,997 Tonnen, gebaut, von 1833 bis 1840 aber nur 211, deren Gesammt-Tonnengehalt nur 61,550 Tonnen betrug.

Mit jedem Jahre wird der Handel Canada's wichtiger, und obgleich die Ausfuhr größtentheils nur in Naturerzeugnissen, in Getraide, Mehl, Bauholz, Brettern, Latten und Nutzholz, Pottasche, Flachs und Leinsaamen, Pelzwerk aller Art, Bibergeil, Fischen und Produkten der Fischerei, Ginseng, Schlangenwurzeln und andern Arzneipflanzen besteht, und die Canadier dafür vom Auslande Tücher, baumwollene, wollene, leinene und seidene Zeuche, Hüte, Mützen, Strumpfwaaren, Handschuhe, Schuhe, Stiefeln und anderes Lederwerk, Krämerwaaren, Bücher, Papier, messingene, eiserne und andere Metallgeräthe, Töpferwaaren, Glas, Tapeten, Apothekerwaaren, Specereien, Wein, Rum, Branntwein, Materialwaaren, Ackergeräthe und Handwerkszeuge, Flinten, Stahl, Pul-

nd die Canadier haben sich bis jetzt
ichtung von Mahl-, Säge- und Wal-
erbereien und Branntweinbrennereien
s der Canadier verarbeitet, ist
ne Hausleinwand und seine Kleidungs-
davon in den Handel bringt. Wel-
e gegen 14,000 aufgestellt, die
ranzösische Ellen Linnen, eben so viel
en an Wollenzeuchen und Tüchern
der Kolonie 446 Mahlmühlen, 817
98 Walkmühlen, 94 Wollkrämpelma-
103 Eisenwerke, 21 Triphämmer, 86
Pott- und Perlaschsiedereien und 69
urch Maschinen in Bewegung gesetzt
e man 527 Mahl- und 1489 Säge-
werden in allen Niederlassungen ge-
ist von außerordentlichem Umfange,
arschaft von Quebec errichteten Bay-
gemühlen erforderten ein Kapital von
Fischerei ist immer noch von großer
er durch den gänzlichen Mangel an
muß sich für dieselbe mit Baysalz be-
Liverpool, Westindien und Portugal
Der Schiffbau wird zu Quebec und
ben: das schönste Bauholz dazu findet
egeltuch und Bauwerk müssen aber von
verringern so den Vortheil, den man
ig haben könnte. Von 1825 bis 1832
Schiffe, von 70,997 Tonnen, gebaut,
r 211, deren Gesammt-Tonnengehalt

nd der Handel Canada's wichtiger,
größtentheils nur in Naturerzeugnissen,
Brettern, Latten und Nutzholz, Pott-
, Pelzwerk aller Art, Bibergeil, Fi-
herei, Ginseng, Schlangenwurzeln und
, und die Canadier dafür vom Aus-
wollene, leinene und seidene Zeuche,
en, Handschuhe, Schuhe, Stiefeln und
aaren, Bücher, Papier, messingene, ei-
äthe, Töpferwaaren, Glas, Tapeten,
, Wein, Rum, Branntwein, Material-
andwerkszeuge, Flinten, Säbel, Pul-

ꝛc., Vieh, Zinn, Tabackspfeifen u. s. w. empfangen, hat Canada doch stets die Bilanz für sich. Der Handel mit dem Mutterlande und den britisch-westindischen Inseln beschäftigt jährlich durchschnittlich zwischen 7 und 900 Schiffe aller Größen. Mit jedem Jahre vergrößert sich der Commerce, und bis zur neuesten Zeit ist die Bilanz trotz der Unruhen der letzten Jahre, stets für Canada geblieben. — 1839 betrug die Einfuhr 1,083,500, die Ausfuhr 1,213,000 Pf. St., 1840 hingegen erstere 1,227,389 und letztere 1,383,710 Pf. St. — Der Handel mit den Bewohnern der Union ist zwar größtentheils Schleichhandel, für Canada aber von großer Wichtigkeit, da die am südlichen Ufer des St. Lorenz gelegenen Ortschaften durch denselben wohlhabend geworden sind. Von größerer Bedeutung aber, als letzterer, ist der Tauschhandel mit den Indianern des westlichen Binnenlandes und der Hudsons-Bay, welcher theils durch die verschiedenen Pelzhändler-Gesellschaften, theils durch einzelne Kaufleute aus Quebec, Montreal und Three Rivers betrieben wird, und von derselben Wichtigkeit ist der Binnenhandel mit Ober-Canada. — Landstraßen sind bereits überall in Unter-Canada angelegt; die meisten derselben sind zwar nicht im trefflichsten Zustande, und im Sommer nach vorhergegangenem Regen oft kaum zu passiren, indessen genügen sie doch bis jetzt dem Bedürfniß, und mit jedem Jahre werden dieselben verbessert, erweitert und neue eröffnet. Die herrlichen Wasserverbindungen machen es möglich, im Sommer den größten Theil des Landtransports zu umgehen, im Winter aber bietet die, vier bis fünf Monate liegende Schneedecke dieselben Vortheile für den Waarentransport dar, wie in Rußland. — Das Postwesen ist gut geordnet. — Regierungs-Packetboote segeln regelmäßig einmal im Monat von Quebec nach Fallmouth, und ebenso bestehen von Liverpool aus regelmäßige Packetfahrten, die monatlich zweimal nach Quebec abgehen und die Reise in 9 bis 12 Wochen machen. Der St. Lorenzstrom, die See'n, welche er mit einander verbindet, und einige seiner Nebenflüsse werden mit Dampfschiffen von seiner Mündung an, über Quebec und Montreal bis Amherstburgh in Ober-Canada, eine Strecke von 1500 Meilen befahren. — Kanäle sind bis jetzt erst zwei in Unter-Canada; der erste, der La Chine-Kanal, oberhalb Montreal, von 9 Meilen Länge; der zweite, um die Schnellen des Richelieu zu umziehen. Von Eisenbahnen waren im Jahre 1848 theils vermessen, theils schon im Bau: 1) die Eisenbahn von Quebec nach Toronto, und von dort nach Hamilton, wo sie sich an die Great-Western Bahn anschließt, welche Detroit gegenüber ausläuft; 2) die Bahn von Quebec nach Südwesten, zum Anschluß an die St. Lawrence- und Atlantic-Ei-

[illegible] welche Montreal mit Portland in Maine verbindet [illegible]; endlich sind die Richtungen von Montreal nach Richmond (31½ Stn. 1½ M.) u. von Montreal nach Lachine; 3) die Bahn von [illegible] nach Halifax durch Neu-Braunschweig u. Neu-Schottland, und mit Conway in New-Hampshire soll die Verbindung hergestellt werden.

Münzen, Maaße und Gewichte Unter-Canada's sind die britischen. Früher war das alte französische Maaß hier im Gebrauch, allein seit 1803 ist das alte englische gesetzlich eingeführt worden. Im Getreidehandel hat man indessen den alten französischen Minot beibehalten, von denen 90 = 100 Winchester Bushels (genannt aber 90 = 96) gerechnet werden. Der Acre (Morgen) enthält, wie in der Union 4840 □ Yards, oder 160 □ Ruthen = 40,47 Ares. — Buch und Rechnung werden hier in Pounds (Pfund) zu 20 Schillings à 12 Pence Currant geführt. Dieses Currant-Geld (Halifax-Currant genannt) ist 1/10 geringer in Werth als die englische Sterling-Valuta, indem 100 Pfund Cur. für 90 Pf. Sterling oder 100 Pf. S. für 111⅑ Pf. Currant gerechnet werden. Der spanische Piaster oder amerikanische Dollar gilt hier 5 Schilling-Currant. In einigen Gegenden rechnet man insonderheit auch noch nach Livres zu 10 Sous à 12 Deniers, welche das alte Currant-Geld genannt werden, und von denen 24 Livres auf ein Pfund Currant gehen. — Banken sind drei, die Quebec-, Montreal- und City-Bank, in der Provinz; bei keiner hat das Gouvernement Antheil, doch muß jede Bank der Legislatur jährlich einen gedruckten Rechenschaftsbericht und Abschluß vorlegen.

Die Einwohner Unter-Canada's bestehen, der Abstammung nach, aus Indianern und Europäern. Erstere, die früher bei Entdeckung des Landes beide Ufer des St. Lorenz dicht bevölkerten, sind durch Kriege, ansteckende Krankheiten, den Branntwein und die Überhand nehmende Civilisation bis auf circa 20,000 Seelen zusammengeschmolzen, und von den früher so zahlreichen Nationen findet man nur noch Algonquinen, Irokesen oder Mohawks, und Hurons oder Huronen, die in einzelne Stämme zerfallen, die unter besonderen Namen am obern Ottawa, am St. Maurice, am Saguenay, St. John und an der Grenze von Labrador leben. In den angebauten Theilen des Landes sind nur zwei indianische Niederlassungen, Irokesen bei St. Regis und Huronen bei Loretto, doch auch ihre Zahl mindert sich mit jedem Jahre, und bald werden die Ureinwohner des Landes gänzlich aus Unter-Canada verschwunden sein. — Die angesiedelten Bewohner, europäischen Ursprungs, sind theils Canadier, d. h. Abkömmlinge der ersten französischen Einwanderer, theils Briten und beiden Inseln und Irländer. — Die Zahl derselben belief sich 1825 auf 422,573,

...ortland u. Maine verbinden soll; ...
Montreal nach Richmond (3½ St.
...ch Lachine; 3) die Bahn von Que...
Braunschweig u. Neu-Schottland. Man
soll die Verbindung hergestellt werden.
Gewichte Unter-Canada's sind die
alte französische Maaß hier im Ge...
das alte englische gesetzlich eingeführt
hat man indessen den alten französi...
n denen 90 = 100 Winchester Bu...
3) gerechnet werden. Der Acker oder
in der Union 4840 □ Yards oder
, — Buch und Rechnung werden hier
hillings à 12 Pence Curant geführt.
-Curant genannt) ist 1/10 geringer in
ling-Valuta, indem 100 Pfund Cur.
0 Pf. S. für 111⅔ Pf. Curant ge...
e Piaster oder amerikanische Dollar
In einigen Gegenden rechnet man
es zu 10 Sous à 12 Deniers, welche
nt werden, und von denen 24 Livres
, — Banken sind drei, die Quebec,
in der Provinz; bei keiner hat das
muß jede Bank der Legislatur jährlich
bericht und Abschluß vorlegen.
er-Canada's bestehen, der Abstammung
ropäern. Erstere, die früher bei Ent...
ifer des St. Lorenz dicht bevölkerten
e Krankheiten, den Branntwein und
isation bis auf circa 20,000 Seelen
on den früher so zahlreichen Nationen
ninen, Irokesen oder Mohawks,
n, die in einzelne Stämme zerfallen,
am obern Ottawa, am St. Maurice,
b an der Grenze von Labrador leben.
des Landes sind nur zwei Indianische
i St. Regis und Huronen bei Loretto,
sich mit jedem Jahre, und bald wer...
ndes gänzlich aus Unter-Canada ver...
siedelten Bewohner, europäischen Ur...
, d. h. Abkömmlinge der ersten fran...
Briten aus beiden Inseln und deren
derselben belief sich 1825 auf 422,576,

1831 auf 511,917, 1839 auf 598,280, 1842 auf 629,872, 1845 auf 652,367 und 1848 auf 768,334 Seelen. Der Charakter der Bewohner Canada's wird durch ihre Abstammung modificirt; sind dieselben französischen Ursprungs, d. h. wirkliche Canadier, so tritt an die Stelle eines leichtfertigen und unterwürfigen Benehmens ein ungezwungenes oder vielmehr sanftes Wesen, das sich mit einem männlich freien, doch immer in den Schranken der Achtung bleibenden Betragen vereinigt. Die Abkömmlinge der Engländer haben die bäurische Grobheit ihrer Vorfahren verlassen, und bei dem Ueberflusse der Lebensbequemlichkeiten, deren sie sich zu erfreuen haben, und bei hinlänglicher Muße für die Ausbildung ihres Geistes, erhebt sich der natürliche, mehr schwermüthige Charakter des Briten zu einer gefälligen Heiterkeit des Gemüths und einer thatkräftigen Energie des Willens. — In einem Lande, wo es leicht ist, die nöthigen Subsistenzmittel zu erwerben, wo dieselben ziemlich gleichmäßig unter die Einwohner vertheilt sind, und wo das Quantum der Lebens-Bequemlichkeiten hinlänglich erachtet wird, das Glück des Volkes zu gründen, ist die Lage eines Volkes sicher eine der beneidenswerthesten, und in dieser finden wir die Einwohner Canada's; eine Lage, deren sich, mit Ausnahme der Bewohner der Union, wahrscheinlich kein Volk der Erde zu erfreuen hat. — Die Nachkommen der ursprünglich französischen Einwohner, welche sieben Achtel der Bevölkerung bilden, sind größtentheils Besitzer von mehr oder minder umfangreichen Ländereien, und die gleiche Vertheilung des Eigenthums beim Ableben eines Verwandten trägt viel dazu bei, eine bedeutende Masse beweglicher Industrie und Kapitals über das ganze Land zu verbreiten. Auf solche Weise im Besitz der Mittel einer herrlichen Existenz, und unbesorgt vor der herannahenden Zukunft, erfreut sich der Canadier eines, durch Vergnügen gewürzten, thätigen Daseyns, und beweist durch die Heiterkeit seines Gemüthes und seine gastfreie Geselligkeit, daß ihm die Bedürfnisse des Lebens nicht mit karger Hand zugemessen sind. Der ächte Canadier, obwohl ein Freund von Vergnügungen und geselligen Genüssen, neigt sich eher zu einer trägen, oder vielmehr contemplativen Lebensweise hin, und besitzt eine ernste, oft düstere Haltung. So lange sie unter französischer Herrschaft standen, und immer neue Landsleute ihre Zahl vermehrten, war der französische Leichtsinn, die französische Flüchtigkeit in ihrem Charakter vorherrschend. Diejenigen, welche sich mit der Landwirthschaft beschäftigten, wendeten im Winter gerade nur so viel Zeit darauf, als unumgänglich nöthig war; die übrige Zeit brachten sie müssig im Wirthshaus oder mit Schlittenfahrten zu, und wenn sie im Frühjahr das Land bearbeiten mußten, thaten sie

blieb, ohne den geringsten Fleiß anzuwenden, und allein so viel sie konnten, um wieder in voller Ruhe, im Gespräch mit ihren Nachbarn sitzen zu können. Die Bewohner der Städte brachten Sommer und Winter in unaufhörlicher Zerstreuung und steter Müssiggange zu, und die Regierung, welche ganz militärisch und gefreuden war, wenn ihr blinder Gehorsam geleistet wurde, that nichts, die Canadier aus diesem langsamen Verderben zu reißen. Sie blieben die Canadier, bis sie unter der Herrschaft der Engländer in eine weit bessere Verfassung kamen; sie haben zwar viel von der französischen Flüchtigkeit verloren, doch werden sie noch eben so leicht vom ersten Eindruck hingerissen. Sie sind nicht zuvorkommend, nicht leicht zu einer nur etwas hohen Grade der Vertraulichkeit und Offenherzigkeit zu bringen; wer aber einmal ihr Zutrauen erworben hat, kann sie leicht sowohl zu guten als zu bösen Handlungen verleiten. Sie haben gesunden, natürlichen Verstand, sind höflich, ohne Komplimente, gesprächig, in ihrem äußern Betragen aber immer ernsthaft und still; am hervorstehendsten ist ihre Eitelkeit, und man braucht nur auf diese zu wirken, um sie zu allem zu bewegen. Gegen ihre Vorgesetzten zeigen sie sich ehrerbietig, gegen ihre Untergebenen niemals roh, und zu den französischen Canadiern hat der Indianer stets mehr Vertrauen als zu den britischen, da jene allein es verstehen, mit den Indianern umzugehen. Mühseligkeiten und Beschwerden ertragen sie mit der größten Gelassenheit, ohne im geringsten zu klagen; Grobheiten und sonstige üble Behandlung aber sind sie unvermögend zu erdulden; zögernd, wenn er Jemand beleidigen soll, rasch für eine empfangene Beleidigung Genugthuung fordernd, doch immer zum Vergeben bereit, warm, ja selbst enthusiastisch in seiner Freundschaft, bitter und unversöhnlich, wenn er zur Feindschaft aufgereizt wurde, kann der Canadier bei allen seinen Fehlern und Unvollkommenheiten zu den tüchtigsten Menschenstämmen gezählt werden. In der Wirthschaft ist er äußerst ordentlich und genau, und keine Nation weiß sich so sparsam zu behelfen. Den ganzen Sommer lebt der Canadier von weißem Brod, Milch, Eiern, Hugemüsen, Mehlspeisen und Fischen; sein Fleisch und Geflügel spart er für den Winter auf, wo er weit bequemer und gemächlicher lebt; sein Getränk ist meistens Milch und Wasser, zuweilen auch Sprossenbier, und häufig Branntwein, der jedoch nie im Uebermaße getrunken wird. Sein Hausgeräth ist einfach, doch findet man in jedem Hause gute Federbetten, 4 bis 5 Fuß hoch übereinander gethürmt, und Tische, Stühle und Bänke aus noch heutigen Tages in den Dörfern der Normandie. — Kurzum, in Ansehung der Bildung, kann der französische Canadier nicht, und

anzuwenden, und eilten so sehr sie
Ruhe, im Gespräch mit ihren Nach-
Bewohner der Städte brachten Som-
licher Zerstreuung und stetem Müssig-
welche ganz militärisch und zufrie-
ehorsam geleistet wurde, that nichts,
ngsamen Verderben zu reißen. So
unter der Herrschaft der Engländer
g kamen; sie haben zwar viel von
erlören, doch werden sie noch eben
ingerissen. Sie sind nicht zuvorkom-
ur etwas hohen Grade der Vertrau-
zu bringen; wer aber einmal ihr
n sie leicht sowohl zu guten als zu
Sie haben gefunden, natürlichen Ver-
olimente, gesprächig, in ihrem äußern
ft und still; am hervorstehendsten ist
t nur auf diese zu wirken, um sie zu
re Vorgesetzten bezeigen sie sich ehr-
nen niemals roh, und zu den fran-
Indianer stets mehr Vertrauen als zu
es verstehen, mit den Indianern um-
Beschwerden ertragen sie mit der
m geringsten zu klagen; Grobheiten
g aber sind sie unvermögend zu er-
emand beleidigen soll, rasch für eine
ugthuung fordernd, doch immer zum
selbst enthusiastisch in seiner Freund-
lich, wenn er zur Feindschaft aufge-
ter bei allen seinen Fehlern und Un-
igsten Menschenstämmen gezählt wer-
er äußerst ordentlich und genau, und
rsam zu behelfen. Den ganzen Som-
weißem Brod, Milch, Eiern, Zuge-
hen; sein Fleisch und Geflügel spart
er weit bequemer und gemächlicher
ns Milch und Wasser, zuweilen auch
anntwein, der jedoch nie im Ueber-
Hausgeräth ist einfach, doch findet
Federbetten, 4 bis 5 Fuß hoch über-
e, Stühle und Bänke wie noch hen-
der Normandie. — Luxus, in An-
der französische Canadier nicht, und

der Anzug desselben ist eben so eigenthümlich als seine Sitten, und erinnert an Frankreich unter Ludwig XIV. — Die Häuser auf dem Lande sind größtentheils aus geschrotenen Balken aufgeführt, doch besser und dichter als die Blockhäuser in der Union. — Die Canadier lieben die Scholle, auf welcher sie geboren, und deßhalb breiten sie sich auch nicht so im Lande aus, als die Briten; sie bleiben gern bei den Ihrigen, verlieren die Kirchthumspitze nicht gern aus dem Auge, und so lange noch eine Theilung des väterlichen Grundstücks möglich ist, fordern die Kinder und Kindeskinder der „Habitants," gewiß kein neues Stück von ihren Seigneurs. — Das schöne Geschlecht in Unter-Canada liebt Putz und Gesellschaften bis zur Verzweiflung; sein Witz ist funkelnd und unaufhörlich sprudelnd, mehr satyrisch als sarkastisch, eher erheiternd als verwundend, und zeichnet sich durch eine gewisse gutmüthige Bosheit aus. Die Canadierin besitzt weniger Ideen, als sie vielmehr von lebhaften Gemüthsbewegungen ergriffen wird, und obwohl ihr nicht der kräftige Verstand einer Schottländerin zu Theil geworden ist, so hat sie dafür das glühende Feuer der Italienerin und die schlaue Gewandheit der Pariserin. Die Gesellschaft in Canada ist ungemein angenehm; frei von unnöthigem Ceremonienwesen verleiht sie dem Leben einen Charakter heiterer Sorglosigkeit, und in dem gegenseitigen Umgange herrscht ein höchst liebenswürdiger Ton. — Die Sprache der eigentlichen Canadier ist durchaus die französische, und obgleich die Briten ihre Herren sind und die bedeutendsten Geschäftsleute des Landes dieser Nation angehören, haben sie sich doch nicht bequemt, die englische Sprache anzunehmen. Ihr Dialekt ist der altfranzösische, aber mit vielen fremden, meist englischen und indianischen, Wörtern vermischt. —

In Unter-Canada haben alle Religionspartheien gleiche Rechte, und kein Bürger wird seines Glaubens wegen von öffentlichen Aemtern ausgeschlossen. Die römisch-katholische Kirche zählt die meisten Bekenner; sie steht unter einem Bischof, der aber in Canada geboren und erzogen sein muß, und welcher außer dem Ertrag einiger jetzt werthlosen Ländereien die Summe von 1000 Pf. St. aus Großbritannien bezieht; die einzige Belastung, welche die, beinahe aus einer halben Million britischer Unterthanen bestehende katholische Kirche dem englischen Gouvernement verursacht. Unter ihm stehen 2 Titularbischöfe, 4 Generalvikare, 81 Vikare und 144 Pfarrer (Cures). Die Geistlichkeit wird sämmtlich in Canada gebildet, und steht mit dem Papste in keiner weitern Verbindung; sie erhält von der Regierung keine Besoldung, sondern bekommt zu ihrem Lebensunterhalt den sechs und zwanzigsten Theil von allem Getreide, welches auf den Feldern der Ka-

Seelen gezählt wird. Die Katholiken besitzen in der Provinz 194 Kirchen, 154 Presbyterien, 20 Klöster und 10 Collegen. — Die englische Kirche besteht aus einem Bischof, 40 Geistlichen und zählt gegen 40,000 Bekenner; die schottische zählt 15 Geistliche; die Methodisten 12 Geistliche; Presbyterianer, Baptisten, Quäcker und Mennoniten sind nicht sehr zahlreich; doch steigt ihre Zahl mit jedem Jahre. Ein Siebentheil aller Ländereien in den Stadtgemeinden (Townships) ist zur Unterhaltung der protestantischen Kirche von der Regierung reservirt. — Für Schulen ist in neuerer Zeit sehr gesorgt worden; früher waren die Canadier auf den Unterricht der Priester, und bei der zerstreuten Lage der Ansiedlungen auf den Unterricht der Mutter angewiesen, jetzt hat beinahe ein jedes Dorf seine Gouvernementsschule, und im Ganzen sind nun gegen 1400 Schulen im Land.

Die Presse ist frei, und einige dreißig Zeitungen, die mit großer Gewandtheit, wenn auch nicht frei von Parteilichkeit redigirt werden, tragen viel zur Verbreitung der Intelligenz bei. — Oeffentliche Bibliotheken sind bereits mehrere im Lande, und das Gewerbs-Institut, die Schulgesellschaften und Ackerbauassociationen zu Quebec, Montreal und im Lande bemerken die raschen Fortschritte der Kultur in Unter-Canada.

Früher unter französischer Herrschaft, war die Regierung Canada's rein despotisch, nach Abtretung der Provinz aber an die britische Krone wurde durch Proclamation vom 7. October 1763 den Einwohnern königlicher Schutz und die Vortheile der englischen Gesetzgebung versprochen und gewährt, und diese später, 1774, durch die berühmte Quebec-Akte noch mehr gesichert und eine bessere Verwaltung dieses Theiles der britischen Besitzungen eingeleitet. 1791 wurde durch die sogenannte Konstitutionsakte Canada in die obere und untere Provinz eingetheilt, und letztere in 21 Kantons geschieden, das Land aber später, durch die Provinzialakte von 3 Geo. IV. in 40 Kantons (Counties) abgetheilt. — Die Konstitution von Unter-Canada, so wie sie jetzt regulirt ist, enthält folgende Bestimmungen: die Gewalt des Gouverneurs von Unter-Canada ist durch die Gesetze von Großbritannien und durch die Provinzialkapitulationen beschränkt; die höchste gesetzgebende Gewalt (legislative authority) übt der König (jetzt die Königin) und die beiden Häuser des königlichen Parlaments; diese Gewalt ist wiederum durch die Kapitulationen und ihre eigenen Akten beschränkt; die wichtigste darunter ist die Akte 18. Geo. III. c. 12, bestätigt durch 31. Geo. III. c. 13, welche erklärt, daß in den Kolonien keine Taxen angenommen zur Regulirung des Handels, auferlegt werden sollen, und daß der Ertrag derselben einzig und allein zum

Katholiken bestehen in der Provinz
n, 20 Klöster und 19 Colleges. —
aus einem Bischof, 40 Geistlichen
ner; die schottische zählt 15 Geist-
ßliche; Presbyterianer, Baptisten,
nicht sehr zahlreich; doch fließt ihr
Siebentheil aller Ländereien in den
ist zur Unterhaltung der protestanti-
g reservirt. — Für Schulen ist in
den; früher waren die Canadier auf
nd bei der zerstreuten Lage der An-
der Mutter angewiesen, jetzt hat der
Gouvernementsschule, und im Ganzen
im Lande.
nd einige dreißig Zeitungen, die mit
h nicht frei von Parteilichkeit sind.
Verbreitung der Intelligenz bei. —
bereits mehrere im Lande, und das
gesellschaften und Ackerbauassociatio-
b im Lande ebenfalls die raschen Fort-
Canada.
scher Herrschaft, war die Regierung
h Abtretung der Provinz aber an die
Proclamation vom 7. October 1763
Schutz und die Vortheile der engli-
und gewährt, und diese später, 1774,
Acte noch mehr gesichert und eine bes-
s der brittischen Besitzungen eingeleitet.
annte Konstitutionsakte Canada in die
ingetheilt, und letztere in 21 Kantons
später, durch die Provinzialakte vom 9
unties) abgetheilt. — Die Konstitu-
wie sie jetzt regulirt ist, enthält fol-
walt des Gouverneurs von Unter-Ca-
von Großbritannien und durch die Pro-
mit; die höchste gesetzgebende Gewalt
er König (jetzt die Königin) und das
n Parlaments; diese Gewalt ist wie-
men und ihre eigenen Akten beschränkt;
e Acte 18. Geo. III. c. 12, bestätigt
welche erklärt, daß in den Kolonien
per Regulirung des Handels, auferlegt
Zweig derselben einzig und allein zum

Besten der Provinz in der sie verwendet werden soll, wenn
aber die Gesetze, welche S. Majestät, seine Erben oder Nachfol-
ger, mit dem Beirathe und der Zustimmung des legislativen Coun-
cils und der Provinzialversammlung erlassen haben, bestimmen.
Dies ist einer der Hauptpunkte, mit welchem ein großer Theil
der Canadier mit dem englischen Gouvernement nicht einverstanden
ist, da Ersteres wünschen, über alle in der Provinz erhobenen Gel-
der, ohne die mindeste Einmischung von Seiten des Mutterstaates
eine vollständige Kontrole auszuüben. — Die Provinzialgesetzge-
bung besteht aus der Königin, welche durch den Gouverneur der
Provinz vertreten wird, aus einem Gesetzgebungsrathe (legislative
Council) von 34, durch die Königin (den König) auf Lebenszeit
angestellten Mitgliedern, und aus einem Repräsentantenhause
(House of Assembly) von 88 Mitgliedern, die auf vier Jahre von
den in der Provinz wohnenden Unterthanen erwählt werden. In
Beziehung auf die Wähler bestehen keine religiösen Beschränkun-
gen, nur können weder Geistliche irgend einer Kirche, noch Juden
zu Repräsentanten erwählt werden. Selbst Frauen aber haben
das Recht, wenn sie Grundeigenthum besitzen, bei Wahlversamm-
lungen ihre Stimmen abzugeben. — Die Gerichtsverwaltung (Ju-
diciary) besteht aus einem Ober-Appellationsgericht (High Court
of Appeal), zwei königlichen Gerichtshöfen (Courts of Queens Bench)
für Quebec und Montreal, und drei Provinzialgerichtshöfen (Pro-
vincial Courts) für die drei andern Distrikte. Ferner ein Vicead-
miralitätsgericht, Vierteljahrsgerichte, und einige untere Gerichts-
höfe für Civilangelegenheiten. — Die Polizei des Landes wird
von unbesoldeten Friedensrichtern gehandhabt, deren es 441 im
Lande gibt, abgerechnet die Mitglieder des Vollziehungs- und Ge-
setzgebungsrathes, die Richter u. s. w., die ex officio allenthalben
auch Friedensrichter sind. — Das Geschwornengericht urtheilt in
allen Kriminalfällen, in Civilangelegenheiten aber ist das Verfah-
ren mittelst Geschworner auf bestimmte Fälle eingeschränkt, in al-
len übrigen Fällen entscheiden die Richter der Queens Bench. Das
Gerichtsverfahren findet in englischer und französischer Sprache
statt. Prozeßsucht ist in Unter-Canada allgemein vorherrschend,
und in der Provinz sind zusammen 538 Advokaten in den Regi-
stern der Gerichtshöfe eingetragen.

Die Finanzlage des Landes ist um so mehr ein Gegen-
stand der allgemeinen Aufmerksamkeit, als von jeher die irrige
Behauptung aufgestellt wurde, daß die brittische Schatzkammer durch
die Zuschüsse zur Bestreitung der Kosten, welche die Verwaltung
von Unter-Canada verursacht, sehr belastet sei, und der Besitz die-
ser Provinz mehr Schaden als Nutzen bringe. Diese Behaup-

tung ist ungegründet: die Canadier bezahlen alle Ausgaben ihrer Civilverwaltung selbst, haben keine Provinzialschulden, sind mit keinen drückenden Steuern belastet, und haben, obgleich die Repräsentantenkammer vom Jahre 1815 bis 1839 beinahe eine Million St. aus den Kolonialeinkünften zur Anlegung von Straßen, Kanälen und öffentlichen Werken verwilligte, immer noch einen Ueberfluß in ihrem Haushalte, indem die Staatseinkünfte noch mit jedem Jahre steigen.

Die Militärmacht des Landes zerfällt in die königlichen Truppen, die aus drei Infanterie-Regimentern, 2 Kompagnien Fuß-Artillerie und 2 Kompagnien Ingenieurs bestehen, und deren Standquartier in Quebec, Montreal und den verschiedenen Forts des Landes sind, und in die Miliz, in welcher letzteren zu dienen jeder taugliche männliche Einwohner vom 16ten bis 60sten Jahre verbunden ist, sobald er sechs Monate im Lande gelebt hat. — Der Esprit du corps dieser Macht, die im Fall der Noth leicht auf 100,000 Mann gebracht werden könnte, verdient alle Anerkennung; alle Offiziere derselben werden vom Gouverneur angestellt. — Der ganze Aufwand für die Miliz beträgt nur 1413 Pfund Sterling.

Ober-Canada wird in fünf Distrikte: Montreal, Quebec, Three Rivers, Gaspe und St. Francis, die ursprünglich 21 Kantons enthielten, abgetheilt. — Durch die Provinzial-Parlamentsakte 3 Geo. IV. vom März 1829 wurde das Land einer neuen Eintheilung unterworfen, und die 21 alten Kantons in 40 neue, und zwar nach den Distrikten, folgendermaßen geschieden:

1) Der Distrikt Montreal, mit den Kantons: Acadie, Beauharnois, Berthier, Chambly, La Chenaye, La Prairie, l'Assomption, Montreal, Ottawa, Richelieu, Rouville, St. Hyacinthe, Terrebonne, Two Mountains, Vaudreuil und Verchères, mit 69 Seigneuries, 8 Fiefs und 80 Ortschaften.

2) Der Distrikt Quebec, mit den Kantons: Bellechasse, Dorchester, Hampshire, l'Islet, Lotbinière, Montmorency, Orleans, Portneuf, Quebec, Rimouski und Saguenay, 72 Seigneuries, 12 Fiefs und 13 Ortschaften.

3) Der Distrikt Three Rivers oder Trois Rivières, mit den Kantons: Champlain, St. Maurice und Nemaska, 21 Seigneuries, 5 Fiefs und 4 Ortschaften.

4) Der Distrikt Gaspe, mit den Kantons: Buckinghamshire und Gaspe, 1 Seigneurie, 3 Fiefs und 10 Ortschaften, und

5) Der Distrikt St. Francis, mit den Ortschaften: Drummond, Magantic, Millsquel, Nicolet, Shefford, Stanstead und Stanstead, 13 Seigneuries, 4 Fiefs und 21 Ortschaften.

Die beiden Hauptstädte des Landes sind Quebec und Montreal.

...dier decken alle Ausgaben ihrer Ci-
...ne Provinzialschulden, sind mit kei-
...t, und haben, obgleich die Repräsentanten
...315 bis 1839 beinahe eine Million
...künften zur Anlegung von Straßen
...rken verwilligte, immer noch einen
... indem die Staatseinkünfte noch mit

...es Landes zerfällt in die königli-
... Infanterie-Regimentern, 2 Kompag-
...ompagnien Ingenieurs bestehen, und
...ec, Montreal und den verschiedenen
...n die Miliz, in welcher letzteren zu
...e Einwohner vom 18ten bis 60sten
... sechs Monate im Lande gelebt hat.
...r Macht, die im Fall der Noth leicht
... werden könnte, verdient alle Aner-
...ben werden vom Gouverneur ange-
...o für die Miliz beträgt nur 1418

... Distrikte: Montreal, Quebec, Three
...eis, die ursprünglich 21 Kantons ausmach-
...vinzial-Parlamentsakte 9 Geo. IV. vom März
... Eintheilung unterworfen, und die 21 alten
...ch den Distrikten, folgendermassen geschieden:
...t den Kantons: Acadie, Beauharnois, Ber-
...t, La Prairie, l'Assomption, Montreal, Otto-
... Hyacinthe, Terrebonne, Two Mountains,
... mit 60 Seigneurien, 8 Fiefs und 50 Ort-

... den Kantons: Bellechasse, Dorchester, Ka-
...re, Montmorency, Orleans, Portneuf, Que-
...ay, 72 Seigneurien, 12 Fiefs und 13 Ort-

...rs oder Trois Rivieres, mit den Kan-
...ure und Yamaska, 21 Seigneuries, 5 Fiefs

... den Kantons: Bonaventure und Gaspe, 1
... Ortschaften, und
...s, mit den Ortschaften: Beauce, Drummond,
...t, Shefford, Sherbrook und Stanstead, 12
...91 Ortschaften.
...andes sind Quebec und Montreal.

Quebec ist die erste und Hauptstadt Unter-Canada's, unter 46° 42' n. Br. und 70° 42' w. Länge am nordwestlichen Ufer des St. Lorenz, am nordöstlichen Ende eines Felsenrückens oder Vorgebirges, welches den Namen Cap Diamond führt, sich 350 Fuß über den Strom erhebt und gegen 5 Meilen westlich erstreckt. Quebec besteht aus 2 Theilen: der Oberstadt (Uppertown) auf dem Kap, und der Unterstadt (Lowertown) am Fuße des Vorgebirges, wo der Felsen hinweggesprengt werden mußte, um Platz für die Häuser zu gewinnen. Die Häuser der Unterstadt sind alle von Stein erbaut, 2—3 Stockwerk hoch, und größtentheils mit Schindeln gedeckt; öffentliche Gebäude hingegen, so wie die größeren Häuser und Waarenniederlagen, mit einer Dachbedeckung von Zinn und Eisenplatten versehen. Die Straßen sind eng, schmutzig und dumpfig, eine gekrümmte, ungemein steile Straße, die Mountain-Street genannt, die von den Kanonen des Forts bestrichen werden kann, zieht sich von der Unterstadt zum Berg hinauf, endigt am Stadtwall und verbindet die Oberstadt mit der untern. Auch in der Oberstadt sind die Straßen eng und unregelmäßig, doch sind sie luftig und reinlich. An beide Theile der Stadt schließen sich Vorstädte, und zwar an die Obere, längs dem Abfall der Hügelkette: St. John und Lewis, an die Untere, längs dem Thale von St. Charles, wo der gleichnamige Fluß die Nordseite von Quebec bespült, die Rock's oder St. Roch. Auf dem obersten Punkte der Kalksteinklippe der Oberstadt liegt das Fort Diamond, ein Meisterstück der Befestigungskunst, mit seinen 400 Feuerschlünden, und nach der Wasserseite zu, die schon von Natur unbezwinglich ist, sind mehrere Batterien errichtet. Häuser zählt Quebec im Ganzen, mit den Vorstädten, etwa 4000, worunter eine große Anzahl bequemer und eleganter öffentlicher Gebäude, als: das Schloß St. Louis in der Oberstadt, aus dem alten und neuen Schloß bestehend, in welchem der Gouverneur residirt, das Hotel-Dieu, der Ursuliner-Convent, das Jesuitenkloster (jetzt eine Militair-Barracke), die anglikanische Kathedrale, die katholische Kathedrale, die presbyterianische und Unterstadtkirche, die Trinity- und Wesleyanische Kapelle, die Bank und Exchange, das Courthaus, der bischöfliche Palast, die neuen Artillerie-Kasernen, das neue Gefängniß und mehrere andere. — Quebec ist die erste Stadt Unter-Canada's, steht aber, obgleich auch hier sich alles mit dem Handel beschäftigt, an Lebhaftigkeit desselben Montreal weit nach. Der Hafen oder das Bassin von Quebec ist sicher und bequem, hat 28 bis herab auf 10 Faden Tiefe, und die Fluth steigt in demselben 17 bis 18 Faß. Einwohner zählt Quebec, mit Ausnahme der Bannmeile, 40,000 Seelen. — Handwerker aller Art findet man in hinlänglicher Anzahl, und Arbeiter sind, da die Einwanderung alle Jahr mehr überhand nimmt, hier immer zu haben. Das Leben ist in Quebec nicht theurer als in andern großen Städten Amerika's; der Verdienst der Arbeiter aber zu manchen Zeiten größer als in New-York oder Boston. Die Dienstlöhne sind ziemlich hoch: Schiffszimmerleute und Tischler erhalten nach ihren Leistungen von 5 bis 7 Sh. 6 P. täglich; Maurer und Steinhauer eben so viel; Handarbeiter 2 Sh. 6 P. bis 4 Sh. per Tag; Arbeiter auf dem Lande 40 Sh. den

Monat nebst Kost; alle Handwerker in der City von 5—7 Sh. täglich, und männliche Hausbedienten 28—36 Sh., weibliche 20—30 Sh. monatlich nebst Beköstigung.

Die City Montreal, die zweite Stadt der Provinz, unter 45° 31' n. Br. und 73° 34' w. L. v. Gr., liegt auf dem südlichen Ufer der reizenden Insel gleiches Namens, die durch den St. Lorenz im Süden und durch einen Arm des Ottawa oder Grand River im Norden gebildet wird, und ist hinsichtlich ihrer Wichtigkeit die größte, schönste und volkreichste Stadt der beiden Canada's, der Mittelpunkt alles Handels und, ohne große Fabriken und Manufakturen zu besitzen, die gewerbfleißigste des ganzen Landes; sie besteht aus der obern und untern Stadt und den sieben Vorstädten: Recollet, St. Anne, St. Antoine, St. Lawrence, St. Peter, St. Lewis und Quebec. Die Häuser, deren die Stadt über 8000 zählt, sind größtentheils von dunklem Kalkstein gebaut; die Dächer sind fast alle mit Zink gedeckt; die Straßen sind eng, aber gepflastert und regelmäßig ausgelegt, und werden des Nachts mit Laternen erleuchtet. Die öffentlichen Gebäude sind alle von Stein errichtet und einige von ihnen elegant ausgeführt. Die bedeutendsten darunter sind: das schöne Courthaus, das alte Gouvernementshaus, die Bank, fünf katholische, und zwei anglikanische Kirchen, das katholische Seminar, drei Nonnenklöster, das Hotel Dieu, die Kaserne, das neue Gefängniß und die Hauptwache, ein ehemaliges Kloster der Recollecten. — Die Kirchen zeichnen sich vor allen andern Gebäuden aus, besonders der prächtige 255 Fuß lange katholische Dom, welcher erst 1839 vollendet wurde; der Styl ist gothisch, im Innern finden reichlich 10,000 Menschen Platz. — Die Bevölkerung Montreals beläuft sich gegenwärtig auf 60,000 Seelen, die zu drei Vierteln aus Briten und eingewanderten Amerikanern, der Rest aber aus französischen Canadiern bestehen. Die letztern sind theils Landbesitzer, theils treiben sie Handwerke, besonders aber Gerberei und Weberei; die Ersteren beschäftigen sich größtentheils mit dem Handel, der hier von bedeutender Ausdehnung ist, da Montreal den ganzen Verkehr zwischen Ober- und Unter-Canada vermittelt, und große Geschäfte mit den Vereinigten Staaten und durch die Pelzhändler-Gesellschaften mit dem nordwestlichen Binnenlande macht. — Der Hafen ist nicht groß, doch während der Zeit, daß die Schifffahrt auf dem Flusse offen ist, fortwährend sicher; Schiffe, welche 15 Fuß Wasser ziehen, können dicht unter dem Markthore am Ufer anlegen, um Waaren einzunehmen oder zu löschen; Dampfschiffe gehen und kommen hier täglich an, und unglaublich ist die Zahl der Durham- und Canadischen Boote, die täglich aus dem Oberlande oder von verschiedenen Theilen des Flusses kommend, hier landen, und die Erzeugnisse des Landes zum weitern Transport löschen. Von Montreal, das mehrfach durch Bahnen mit dem übrigen Canada und den Vereinigten Staaten in Verbindung gesetzt wird, geht auch eine Eisenbahn nach La Chine, 5 Meilen (in 20 Min. 37 Cents.) deßgleichen nach Richmond über St. Hyacinthe, (in 3½ St. 2¼ D.) — Die Umgebung Montreals ist höchst angenehm, das Klima gesund, das Land trefflich aufgeräumt und verhältnißmäßig billig,

in der Stadt von 6—7 Sh. täglich, und
Sh., weibliche 20—30 Sh. monatlich nebst

ößte Stadt der Provinz, unter 45° 31' n.
gt auf dem südlichen Ufer des schiffbaren Je-
St. Lorenz im Süden und durch einen Arm
Norden gebildet wird, und ist hinsichtlich
und volkreiche Stadt der ganzen Canada's,
ohne große Fabriken mit Manufakturen zu
gen Handels; sie besteht aus der Ober- und
ntlichen Neustadt, St. Anne, St. Antoine,
reits und Quebec. Die Häuser, deren die
ehrheit von dunklem Kalkstein gebaut; die
ht; die Straßen sind eng, aber gepflastert
den des Nachts gut beleuchtet sind. Die
Stein errichtet und einige von ihnen elegant
ruirt sind das schöne Courthaus, das alte
ist katholische, und zwei anglikanische Kirchen,
ausgezeichnet, das Hotel Dieu, die Kaserne, das
he; ein ehemaliges Muster der Revollecten. —
anderen Gebäuden auch befindet sich hier jetzt
en, welcher erst 1829 vollendet wurde, und
von reichlich 10,000 Menschen Platz. — Die
gegenwärtig auf 60,000 Seelen, die zu drei
dritten Americanern, der Rest aber aus franzö-
gieren sich theils Landbesitzer, theils treiben
Fischerei und Weberei; die Letzteren beschäftigen
der hier von bedeutender Ausdehnung ist,
zwischen Ober- und Unter-Canada vermittelt,
nigen. Stationen und durch die Beschiffbar-
hen Binnenlande macht. — Der Hafen ist
, daß die Schiffahrt auf dem Flusse selbst
che 15 Fuß Wasser ziehen, können nicht hin-
legen, um Waaren einzunehmen oder zu lö-
nen hier täglich an, und unglaublich ist die
en Boote, die täglich aus dem Oberlande
Flusses kommend, hier landen, und die Ge-
n Transport löschen. Von Montreal, das
brigen Canada und den Vereinigten Staaten
nach eine Eisenbahn nach La Chine, 8
ehgleichen nach Richmond über St. Hya-
Die Umgebung Montreals ist höchst angenehm,
lich aufgeräumt und verhältnißmäßig wohl-

20 bis 28 Zoll d. Kreis. — Quebec hat in Mengen haben, wo nur
gegenwärtig sehr 25 in regnet einem Theile Ober-Canada's, und unternehmende
Kapitalien können hier bedeutende Geschäfte machen.

2. Neu-Braunschweig.

Die Provinz Neu-Braunschweig, früher ein Theil der Pro-
vinz Neu-Schottland, und bis zum Jahr 1784, wo das Land in
eine eigene Provinz, zum Besten der aus den Vereinigten Sta-
ten gewanderten Royalisten, umgewandelt wurde, die Halbinsel Neu-
Schottlands genannt, liegt zwischen 45° 5' und 48° 4' 20" n.
Br. und zwischen 63° 47' und 67° 52' w. L. v. Gr., wird im N.
von der Bay Chaleurs, dem St. Lorenzgolfe, und dem Mistigo-
cheflusse, welcher sie von Unter-Canada trennt, im O. vom Golf
St. Lorenz und der Northumberlandstraße, welche Prinz-Edwards-
Insel vom festen Lande scheidet, im S. von der Fundy-Bay, Chig-
necto-Inlet und Cheepody-Bay und Neu-Schottland, und im W.
vom Staate Maine begrenzt, hat von O. nach W. eine Ausdeh-
nung von 282, von S. nach N. eine Ausdehnung von 207 engl.
Meilen, und umfaßt, nach Bouchette, einen Flächenraum von 27,704
englischen (gleich 1320 geographischen) □ Meilen oder 17,730,560
Acres.

Neu-Braunschweig ist ein fast noch ganz rohes, im Natur-
zustande liegendes, doch viel versprechendes Land, und besteht im
Allgemeinen aus wellenförmigen Erhöhungen, die hier bis zu Ber-
gen aufschwellen, dort sich zu Thälern und Niederungen ebnen,
die mit dichten stattlichen Waldungen bedeckt sind, von zahlreichen
Seen und Flüssen durchschnitten werden, und nach allen Richtun-
gen hin mit den freundlichen, über die fruchtbaren Alluvialstriche
zerstreuten, „Intervalles" benannten Ansiedelungen Wasserverbin-
dungen eröffnen. — Der größere Theil des Landes, etwa 14 Mil-
lionen Acres, befindet sich noch immer im rohen Naturzustande, ist
aber reichlich mit Bauholz bedeckt, und mit schönen ausgedehnten
Prairien versehen. Die Küsten des Landes sind größtentheils hoch
und felsig. Längs der Fundy-Bay sehr ausgezackt und im Rücken
des Küstenstrichs mit vielen Ebenen und Thälern abwechselnd, wel-
che den darauf verwandten Fleiß reichlich lohnen. — Eigentliches
Gebirge besitzt Neu-Braunschweig nicht; am südlichen Ufer des
Mistigouche ziehen sich die niedern Ausläufer der aus Unter-Canada
kommenden Albanygebirge hin, und machen nach NW. zu die Grenze
von Maine; erheben sich zu einzelnen Bergen, senken einige kleine
Aeste nach Süden hinab und verbreiten sich in abgesonderten Hö-
henzügen durch's ganze Land. Der bedeutendste Punkt derselben
ist der Mars-Hill, im N. des St. Johnflusses, der sich bis 2000

Fuß über den Meeresspiegel erhebt; im O. der St. John liegen die beiden 1200 bis 1500 Fuß hohen Berge Bear Mount und Moose Mountains; weiter im S. die abgesonderte unbedeutende Hügelkette Goatawomsonk, und im O. der Provinz die höhern Shepody Mountains. Im Innern ziehen sich die Grenlow Mountains, auf denen 1828 ein vulkanischen Ausbruch stattgefunden haben soll. Alle diese Bergzüge gehören zu denen von zweiter Bildung, erreichen nirgends über 3000 Fuß Höhe und sind im Innern des Landes mit dichten Waldungen bedeckt; bergmännisch untersucht sind sie noch nirgends. Die Küste längs dem Golf St. Lorenz ist niedrig und sandig, und mit ausgedehnten Marschen, tiefen Moorgründen und langen Sandgestaden eingefaßt. Die Küstenlinie der prächtigen, 85 Meilen langen und 16—30 Meilen breiten Chaleurs-Bay gleicht der Golfküste, hat jedoch an einigen Stellen senkrechte Felsenklippen von nicht unbedeutender Höhe. Die Seeküste der Miramichi-Bay ist niedrig, gegen das Innere zu erhebt sich aber das Land, und besteht zum Theil aus ausgedehnten, fruchtbaren „Intervalles", zum Theil aus rauhen Felspartieen. Der Norden der Provinz, längs dem südlichen Ufer des Ristigouche, besteht aus Hochebenen, die mit ihren Vorsprüngen sich bis zum Rand des Wassers erstrecken und wie Festungswerke erscheinen, die sich bis 300 Fuß über dem Wasserspiegel erheben. Der Anblick des Landes ist hier ungemein großartig und effektvoll. Nach Nordwest zu verflacht sich das Land immer mehr, und die ganze Strecke bis zu den Quellen des Ristigouche ist eine schöne, offene, fruchtbare Hochebene, die bis jetzt nur theilweise den Ufern des Flusses entlang sparsam kultivirt ist, hoffentlich aber bald wegen der vortrefflichen Qualität des Fichtenbauholzes und der Ergiebigkeit seines Bodens von Ansiedlern angebaut werden wird, um so mehr, da nun die Grenze mit den Vereinigten Staaten völlig reguliert ist. Die Küste an der Northumberlandstraße ist mit Sandflächen und Marschen durchzogen, landeinwärts aber erhebt sich die Gegend und ein stärkerer Baumschlag zeugt für die Ergiebigkeit des Bodens. Die Küste an der Fundy-Bay bietet nichts als nackte Felsen, aber wegen der Nähe der Hauptstadt sorgfältig angebaut und gegen das Landeinwärts einen freundlichen Anblick. — Die Fundy-Bay, welche die ganze Südküste der Provinz, macht mehrere bedeutende Einbuchten, und zeigt beim Eintritt der Fluth, die hier 60 und mehr Fuß steigt, jenes eigenthümliche Phänomen „Bore" genannt, das auch an den Einmündungen des Ganges und Mississippi wahrgenommen ist. — An Landseen ist Neu-Braunschweig außerordentlich reich, und die bedeutendsten sind: der Grand Lake oder Jemeseg von 30 Meilen

erhebt; im O. des St. John liegen
Fuß hohen Berge Bear Mount
er im S. die abgesonderte unbedeu-
val, und im O. der Provinz die hö-
Im Innern ziehen sich die Grenlaw
ein vulkanischer Ausbruch stattgefun-
Bergzüge gehören zu denen von zwei-
ds über 3000 Fuß Höhe und sind im
ren Waldungen bedeckt; bergmännisch
ends. Die Küste längs dem Golf St.
ig, und mit ausgedehnten Marschen,
langen Sandgestaden eingefaßt. Die
35 Meilen langen und 16—30 Mei-
gleicht der Golfküste, hat jedoch an
Felsenklippen von nicht unbedeutender
Miramichi-Bay ist niedrig, gegen das
das Land, und besteht zum Theil aus
„Intervalles", zum Theil aus rauhen
der Provinz, längs dem südlichen Ufer
s Hochebenen, die mit ihren Vorsprün-
Wassers erstrecken und wie Festungs-
s 300 Fuß über dem Wasserspiegel er-
anbes ist hier ungemein großartig und
zu verflacht sich das Land immer mehr,
zu den Quellen des Ristigouche ist eine
Hochebene, die bis jetzt nur theilweise
lang sparsam kultivirt ist, hoffentlich
fflichen Qualität des Fichtenbauholzes
Bodens von Ansiedlern angebaut wer-
mit die Grenze mit den Vereinigten
Die Küste an der Northumberlands-
und Marschen durchzogen, landeinwärts
und ein stärkerer Baumschlag zeigt
obens. Die Küste an der Fundy-Bay
en, ist aber wegen der Nähe der Haupt-
ig, steigt landeinwärts einer freund-
ndy-Bay zählt die ganze Südküste
bedeutende Einbuchten, und zeigt beim
60 und mehr Fuß steigt, jenes eigen-
" genannt, das auch an den Einmün-
Mississippi wahrgenommen ist. — An
weig außerordentlich reich und die be-
Lake oder Fernsee von 30 Meilen

Länge, der Nipischedamak, der Darling und Lemoud, der Eudorgie- und Meilen-See, der Oronokto, Loon, Grino und der Quako und French-See. — Der Hauptfluß des Landes ist der St. John, welcher im Staate Maine aus dem St. Johnssee entspringt, nach Nordosten durch Unter-Canada strömt, unterhalb der Mündung der Madawaska, wo er die kleinen Fälle desselben ist, sich nach Südosten schwingt, in New-Braunschweig, nachdem er eine Anzahl kleiner Flüsse in sich aufgenommen, die großen, zusammen 75 Fuß hohen Fälle bildet, nach der Einmündung des Swan sich nach Süden wendet, durch die Belle-Isle-Bay, Long Reech, Grandbay und Kennebeckasis-Bay erweitert, oberhalb St. John auf 1300 Fuß eingeengt, durch eine breite Mündung der Fundy-Bay zueilt. Bis zur Kennebeckasis-Bay kann der Fluß mit Seeschiffen befahren werden; bei Fredericton, 90 Meilen oberhalb St. Johns City, ist der Fluß ½ Meile breit, und die Fluth, welche bei dieser Hauptstadt des Landes eine Höhe von 6—10 Zoll erreicht, wird noch 9 Meilen hinauf bemerkbar. 130 Meilen höher hinauf können immer noch Bateaux oder Zugboote den Fluß befahren. — Den Nordwesten der Provinz bespült der Ristigouche, der auf seinem 220 Meilen langen Laufe in New-Braunschweig den Mogahach, Gagedechiasouway und Upsalquitch empfängt, und an seiner Einmündung in die Chaleurs-Bay einen großen geräumigen Hafen bildet. Zwei Meilen von seiner Einmündung aufwärts liegt die Stadt Dalhousie, die einen breiten, 6—7 Faden tiefen Hafen hat; über 200 Meilen von seiner Einmündung, bis wohin die Fluth reicht, ist der Ristigouche über eine Meile breit, und bis auf 40 Meilen von seiner Quelle für Barken und Kanoes fahrbar. — Der Hauptfluß der östlichen Distrikte ist der stattliche Miramichi, welcher vor einigen 30 Jahren nur wenigen Holzhändlern bekannt war, jetzt aber wegen des bedeutenden Handels, den seine Ufern und unternehmenden Anwohner mit Bauholz und dem Ertrag der Fischerei treiben, von großer Wichtigkeit ist. An seiner Mündung in den Golf St. Lorenz, unter 47° 10' n. Br. bildet der Miramichi eine bedeutende Bucht mit mehreren Inseln, und bis über 30 Meilen aufwärts einen Schiffskanal für Schiffe von 700 Tonnen Last. — Chatam, die Hauptseehafenstadt des östlichen Distrikts, liegt am linken südlichen Ufer, eine 25 Meilen vom Golf entfernt, und an dem gegenüberliegenden Ufer liegen Douglas und weiter aufwärts Newcastle, an welchen beiden Niederlassungen jährlich über 200 Schiffe mit Bauholz für England u. s. f. geladen werden. Der Miramichi, welcher sich 7 Meilen über Chatham in zwei Arme theilt, nimmt eine Menge kleinerer Flüsse in sich auf, und ist in seinem Hauptarme gegen 80 Meilen aufwärts für Kanots

fahrbar. In die Northumberlandstraße mündet der Black River, dessen Mündung einen sichern Hafen bietet; der Richibucto, an dessen westlichem Ufer die Stadt Liverpool liegt, welcher 22 Meilen aufwärts für große Seeschiffe fahrbar ist, und eine Menge kleinere Ströme, und in die Fundy-Bay, außer dem schon oben genannten St. John, der Aulac und Tantamar, der Scodic und mehrere kleinere Flüsse. — Eine große Anzahl von Inseln liegen an der Küste und in den Buchten von Neu-Braunschweig zerstreut, von denen Grand Manan und Deer Island, am Eingang der Fundy-Bay, die bedeutendsten sind.

Obgleich Neu-Braunschweig mit Frankreich unter gleicher Breite liegt, ist es doch weit kälter und rauher als Deutschland, und der Winter, wie in Unter-Canada, 5 bis 6 Monate anhaltend. Der Frühling tritt plötzlich ein und hält kaum einige Tage an; die Vegetation ist schnell und blühend, und der Sommer in der Regel sehr heiß. Die Ostküste erscheint meistens in Nebel eingehüllt, im Innern des Landes hingegen herrscht gewöhnlich eine heitere Luft. Der Herbst ist hier die angenehmste Jahreszeit; der Winter beginnt im November mit Schnee und Eis; die Flüsse fangen an zu gefrieren, und selten verschwindet das Eis in ihnen vor Ende des Monats März. Ostwinde sind vorherrschend. Das Thermometer steigt im Sommer zu Zeiten bis auf 30. R. und darüber, fällt aber auch im Winter oft auf 20° unter 0 — Das Land ist übrigens ungemein gesund, und wird es sicher noch mehr werden, wenn die Wälder erst gelichtet und die Marschen und Sümpfe längs den Flüssen ausgetrocknet sind; Leute, die nicht im Geringsten mäßig leben, wie durchaus die Holzschläger hier zu Lande, erreichen ein hohes Alter. Auszehrung und Rheumatismen sind die vorherrschenden Krankheiten; kalte und Wechselfieber hingegen sind selten, ja fast gänzlich unbekannt.

Die Naturprodukte Neu-Braunschweigs sind ganz die von Unter-Canada; das ganze Land ist ein großer, weiter Wald; Bauholz aller Art bedeckt fast die ganze Oberfläche desselben in solchem Ueberflusse, daß, sollte es nur zum Bauen verwendet werden, Großbritannien für Jahrhunderte mit Material versehen werden könnte. Weiße, gelbe und rothe Kiefern, Lärchen, Sprossen- und Schierlingstannen, Föhren, Pappeln, weißer und Zuckerahorn, Buchen, Eschen, Birken, Ulmen und weiße und rothe Eichen bilden den Stolz und den Werth der hiesigen Waldungen, in denen man noch das Elenn, das Moosethier, den canadischen Hirsch, den Carcajou, den Landbär, den Waschbär oder Racoon, das Opossum, den Minx, den Luchs und die Bergkatze, Wölfe, Füchse, Marder und Wiesel findet; Fischottern und Biber sind an allen

rlandstraße mündet der Black River,
n Hafen bietet der Richibucto, an
tadt Liverpool liegt, welcher 22 Mei-
eschiffe fahrbar ist, und eine Menge
Fundy-Bay, außer dem schon oben
ular und Tantamar, der Stodic und
ine große Anzahl von Inseln liegen an
hten von Neu-Braunschweig zerstreut,
nd Deer Island, am Eingang der
n sind.
hweig mit Frankreich unter gleicher
t kälter und rauher als Deutschland,
ter-Canada, 5 bis 6 Monate anhal-
plötzlich ein und hält kaum einige Tage
ll und blühend, und der Sommer in
Ostküste erscheint meistens in Nebel ein-
des hingegen herrscht gewöhnlich eine
t hier die angenehmste Jahreszeit; der
ber mit Schnee und Eis; die Flüsse
selten verschwindet das Eis in hnen
rz. Ostwinde sind vorherrschend. Das
mmer zu Zeiten bis auf 30. R. und
Winter oft auf 20° unter 0 — Das
gesund, und wird es sicher noch mehr
erst gelichtet und die Marschen und
ausgetrocknet sind; Leute, die nicht im
ie durchaus die Holzschläger hier zu
Alter. Auszehrung und Rheumatismen
ankheiten; kalte und Wechselfieber hin-
nzlich unbekannt.
te Neu-Braunschweigs sind ganz die
ze Land ist ein großer, weiter Wald;
fast die ganze Oberfläche desselben in
lte es nur zum Bauen verwendet wer-
rhunderte mit Material versehen wer-
und rothe Kiefern, Lärchen, Sprossen-
ren, Pappeln, weißer und Zuckerahorn,
men und weiße und rothe Eichen bil-
rth der hiesigen Waldungen, in denen
Moosethier, den canadischen Hirsch, den
Waschbär oder Racoon, das Opos-
s und die Bergkatze, Wölfe, Füchse,
Fischottern und Biber sind an allen

Flüssen, die wie das Meer reich an allerlei eßbaren und wohlschmeckenden Fischen sind, und der Golf sowohl als die Northumberlandstraße und die Fundy-Bay liefern Stockfische, Dorsche und Heringe; die Flüsse aber und Landsee'n vorzüglich Weißfische, welche sowohl gesalzen als geräuchert, einen Hauptausfuhrartikel des Landes mit ausmachen. Die meisten Vögel der Canada's findet man auch hier, und alle unsere Hausthiere sind in Neu-Braunschweig vollkommen eingebürgert. Die Fauna und Flora des Landes sind bis jetzt eben so wenig gehörig untersucht, als das Mineralreich: längs den Küsten des Golfs und der Chaleurs-Bay herrscht der graue Sandstein und Thonschiefer vor, an der Südküste hingegen Kalkstein, Grauwake und Thonschiefer. Eisenerz trifft man im Ueberfluß in verschiedenen Theilen des Landes; auch Kupfer, Bleierz und Braunstein. Gyps, Schleif- und Mühlsteine sind in der Nähe der Chianeto-Bay in unerschöpflicher Quantität vorhanden; Salzquellen giebt es in Menge, auch wurden in letzter Zeit einige schwefelhaltige Quellen entdeckt. Weit verbreitete Steinkohlenlager, die nur wenige Fuß unter dem Niveau des Wassers liegen und horizontal streichen, wurden am Gestade des Grand Lacke aufgefunden, und ein noch reicheres wurde vor Kurzem am Ufer des Salmon River eröffnet.

Eigentliche europäische Kultur hat erst im Süden der Provinz, zwischen der Passamaquoddy-Bay und dem St. John längs dem Ufer dieses Flusses, und an der Miramichi- und Richibucto-Bay begonnen; der übrige Theil des Landes und selbst der größte Theil der Küste stellt noch eine wahre Wildniß dar. Die Ansiedler bauen Waizen, Roggen, Gerste, Mais, Hafer, Erbsen, Flachs und etwas Hanf, Kartoffeln, Bohnen und die gewöhnlichen europäischen Gartengewächse, auch etwas Obst, von keinem aber mehr als zum eigenen Bedarf, weshalb auch Mißerndten, der Nachtfröste wegen, nicht ungewöhnlich sind. Der Ackerbau wird rein englisch betrieben, nur mit dem Unterschiede, daß man des langen Winters wegen fast gar keine Winterfrüchte baut. Der Gartenbau ist noch in der Kindheit. Baumfrüchte werden bis jetzt nur wenig gebaut, doch sind in der Nachbarschaft von St. John und Fredericton schon mehrere Obstbaumpflanzungen angelegt, welche gut gedeihen. — Die Viehzucht ist beträchtlich, und der hiesige Landmann wendet mehr Aufmerksamkeit auf dieselbe als auf den Ackerbau, und wird durch den Ueberfluß grober Grasarten, die auf den natürlichen Wiesen wachsen und ein nährendes Futter liefern, dabei noch mehr unterstützt. Die Viehstapel belief sich 1842 in runder Summe auf 13,000 Pferde, 100,000 Rinder, 140,000 Schaafe und 100,000 Schweine. — An Manufakturen ist in Neu-Braunschweig noch

nicht zu denken, und die Industrie der Bewohner wurde sich lediglich auf ihre Landwirthschaft, Viehzucht, Fischfang und Waldbenutzung. Es giebt bereits eine Menge Sägemühlen (1842: 248), deren Produktionswerth sich jährlich auf 300—310,000 Pf. St. beläuft. Die Fischerei ist bedeutend, (durchschnittlicher Ertrag von 200 bis 300,000 Dollars) und deren Produkte gehen gesalzen, getrocknet und geräuchert, als Handelswaare nach Europa, den Vereinigten Staaten und den westindischen Inseln. Der Wallfischfang nimmt jährlich an Bedeutung zu, und aus St. John allein gehen 7 Schiffe nach dem stillen und südlichen Ozean auf den Robben-, Kaschelot- und Wallfischfang. — Der Handel wird äußerst schwunghaft betrieben und beschäftigt jährlich gegen 3000 Schiffe von circa 310,000 Tonnen. Die Ausfuhr besteht auf Fischen, Holz und Holzprodukten, und dies ist, außer einigen Häuten und Pelzwerk, das einzige, was die Bewohner Neu-Braunschweigs in den Handel bringen, und womit sie ihre auswärtigen Bedürfnisse bestreiten. St. John und St. Andrew sind die beiden Hauptein- und Ausfuhrhäfen der Provinz, und von der Passamaquoddy-Bay aus wird ein nicht unbedeutender Schleichhandel mit den Nordamerikanern unterhalten. Der Küstenhandel beschäftigt gegen 600 Schiffe mit 34,000 Tonnen, und die Fischerei gegen 70 Schiffe. Der Handel im Innern des Landes wird, obgleich bereits einige Straßen das Land durchschneiden, auf den Flüssen betrieben, und selbst im Winter das Bett der Flüsse als Verbindungsstraße der verschiedenen Niederlassungen benutzt. Gewichte und Maaße sind wie in England; man rechnet wie in Canada nach Pfund, Shilling und Pence Kurrant, und die britischen Münzen sind allgemein im Umlauf. Banken sind bis jetzt drei, in St. John, St. Andrew und Fredericton, errichtet.

Die Bevölkerung der Provinz Neu-Braunschweig, 1812 erst 40,000 Seelen betragend, beläuft sich gegenwärtig auf 180,000 Seelen. Der Stamm sind die Loyalisten der Vereinigten Staaten, so wie einige Nachkommen der alten Acadier; die Mehrzahl gegenwärtig Anglo-Amerikaner, Engländer, Schotten und Iren, und einige deutsche und französische Familien. Die Landessprache ist die Englische. Alles wohnt, währet und kleidet sich nach der Sitte des Vaterlandes, und nur nach den Beschäftigungen und Erwerbszweigen modificirt. — Indianer, vom Stamme der Alonquins, leben nur noch gegen 1800 in eigenen Dörfern im Innern des Landes von Jagd und Fischerei; auch sie bequemen sich nur ungern zu einem ansässigen Leben und ihre Zahl vermindert sich zusehends. — Die herrschende Kirche im Lande ist die der Episkopalen, doch finden sich auch Presbyterianer, Katholiken, Kongre-

nationalen Lehrerinnen und Methoden. Für den Schulunterricht ist in den letzteren Jahren sehr viel gethan worden; in den meisten Distrikten sind Elementarschulen errichtet, und unter dem Schutze Sir Howards Douglas wurde ein vortreffliches Kollegium gegründet. Die Presse ist frei, und gegenwärtig erscheinen bereits 8 Zeitungen im Lande.

Die Verfassung Neu-Braunschweigs weicht nur insofern von der von Ober- und Unter-Canada ab, als der, dem Lieutenant-Gouverneur zur Seite stehende, aus 12 Mitgliedern gebildete Executivrath auch die legislativen Funktionen ausübt; eine Vereinigung zweier Gewalten, welcher sich ein Theil der Kolonisten mit Heftigkeit widersetzt hat, da die Mitglieder als vollziehender Rath in allen Civilangelegenheiten eine blos durch die Krone motivirte Gewalt ausüben, als Oberhaus oder legislatives Council aber vom König (oder jetzt der Königin) ernannt werden. Die Generalversammlung oder das Unterhaus (House of Assembly) zählt 28 Mitglieder, die durch freie Wahl von den Freeholders gewählt werden. — Während des Winters hält die Assembly zwei Monate lang Sitzungen zu Fredericton; der Lieutenant-Gouverneur repräsentirt die Person der Königin, steht aber in Militair-Angelegenheiten unter dem Gouverneur von Unter-Canada. — Die Gesetze werden von einem obersten Gerichtshof und untergeordneten Tribunalen gehandhabt. Ferner bestehen Kanzleigerichte, ein Court of Common pleas, ein Vice-Admiralitäts-Gerichtshof, und in jedem Kanton ein Kantons- und ein Erbschaftsgericht, so wie Friedensrichter und Jurys.

Die Finanzen der Provinz sind gut geordnet; die Einkünfte fließen aus den Ausgaben, die in den verschiedenen Häfen auf die Einfuhr von Gütern erhoben werden, betragen gegenwärtig durchschnittlich 38—40,000 Pf. St. und sind mehr als hinlänglich, die gesammten Provinzial-Ausgaben zu bestreiten. — Die Armee Englands unterhält in Neu-Braunschweig nur eine geringe Anzahl regulairer Militair, die Miliz der Provinz hingegen besteht aus mehr als 12,000 Mann, die in 10 Regimenter und 29 Bataillone abgetheilt sind.

Neu-Braunschweig, obgleich erst der jüngsten Zeit entsprossen, gehört unstreitig unter die am schnellsten aufblühenden Kolonien Nordamerika's, und hat in seinem bürgerlichen Wohlstande große Fortschritte gemacht; gegen 10 Millionen unangebauten großentheils bewaldeten, unvertheilten Landes sind noch vorhanden, und groß sind die Vortheile, welche die Provinz fleißigen, ackerbauenden und geschickten Einwanderern darzubieten vermag.

Die Provinz wird in zehn Bezirke oder Kantons getheilt, welche wiederum in Townships, Ortschaften und Kirchspiele geschieden werden. Die bedeutendsten Städte des Landes sind:

Fredericton, Hauptstadt der Provinz und Sitz der Autoritäten des Landes, unter 45° 57′ n. Br. und 66° 45′ w. L. am rechten Ufer des St. John, 85 Meilen von der Seeküste entfernt. Die Stadt ist in 18 Quartiere angelegt, hat gerade, sich in rechten Winkeln kreuzende Straßen, gegen 800, größtentheils von Holz erbaute Häuser, und an öffentlichen Gebäuden: die Provinzhalle, das Gerichtshaus, ein Gouvernementshaus, eine Bibliothek, eine Episkopalkirche, eine Methodisten- und die Baptisten-Bethaus, eine Bank, Kasernen und ein Kollegium. Einwohner zählt die Stadt 3600. — St. John, die bedeutendste Handelsstadt, unter 45° 20′ n. Br., unfern der Mündung des gleichnamigen Flusses, an einem schönen Hafen. Die Stadt ist in 6 Wards geschieden, von denen 4 am östlichen, die beiden letztern, welche den Namen Carleton führen, am westlichen Ufer des Flusses liegen, hat geräumige, regelmäßige Straßen, aus Stein, Ziegel und Holz aufgeführte Gebäude, worunter 7 Kirchen, 1 Courthaus, 2 Bank, 1 Armenhaus, 1 Gefängniß, 1 Marine-Hospital und die Kasernen mit den Gouvernements-Magazinen. Einwohner zählt die Stadt 14,000. Sie unterhält regelmäßigen Dampfschifffahrtsverkehr mit Portland in Maine. — St. Andrews, auf einer vom St. Croixflusse und der Passamaquoddy-Bay gebildeten Landenge, hat einen der besten Häfen in Amerika und scheint sich zu einer bedeutenden Handelsstadt emporheben zu wollen. Von hier aus beginnt die St. Andrews-, Woodstock- und Quebec-Eisenbahn, welche die Fundy-Bay mit dem St. Lorenz verbinden wird. — Alle andern Städte des Landes sind klein, und keine zählt über 2000 Einwohner.

4. Neu-Schottland.

Die Provinz Neu-Schottland, früher unter französischer Herrschaft Acadie, seit 1621 aber, wo Jakob I. den Sir W. Alexander von Menstry mit der Halbinsel belehnte, Nova Scotia benannt, welchen Namen das Land auch gegenwärtig noch führt, ist der östliche Theil des festen Landes von Nord-Amerika, im Süden des St. Lorenzflusses, bildet eine große Halbinsel und wird im N. von der Straße von Northumberland, im NW. durch die Enge von Canso (Gut of Canso), im S. und SO. vom atlantischen Meere, im W. von der Fundy-Bay, und im NW. von Neu-Braunschweig begrenzt, mit welcher Provinz es durch einen 8 Meilen breiten Isthmus zusammenhängt. Die Länge der Halbinsel, welche sie zwischen dem St. Lorenzgolf und dem atlantischen Ocean von 45° 23′ bis 45° 59′ n. Br. und von 61° bis 66° 30′ w. L. ausbreitet, beträgt von SW. nach NO. 280 Meilen; die Breite von NW. nach SO. wechselt ungleich, von 50 bis 104 Meilen; der

zwölf Bezirke oder Kantons getheilt,
ips, Ortschaften und Kirchspiele ge-
endsten Städte des Landes sind:
r Provinz und Sitz der Autoritäten des Lan-
° 45′ w. L. am rechten Ufer des St. John,
nt. Die Stadt ist in 18 Quartiere ausge-
Winkeln kreuzende Straßen, gegen 800, größ-
, und an öffentlichen Gebäuden: die Provinz-
nementshaus, eine Bibliothek, eine Episkopa-
in Baptisten-Bethaus, eine Bank, Kasernen
hlt die Stadt 5600. — St. John, die be-
20′ n. Br., unfern der Mündung des gleich-
Hafen. Die Stadt ist in 6 Wards geschie-
e beiden letztern, welche den Namen Carleton
Russes liegen, hat geräumige, regelmäßige Stra-
aufgeführte Gebäude, worunter 7 Kirchen, 1
s, 1 Gefängniß, 1 Marine-Hospital und die
ts-Magazinen. Einwohner zählt die Stadt
gen Dampfschifffahrtsverkehr mit Portland in
einer vom St. Croixflusse und der Passama-
, hat einen der besten Häfen in Amerika und
Handelsstadt emporheben zu wollen. Von hier
Woodstock- und Quebec-Eisenbahn, welche die
verbinden wird. — Alle andern Städte des
über 2000 Einwohner.

Neu-Schottland.

ottland, früher unter französischer Herr-
ber, wo Jakob I. den Sir W. Alexan-
albinsel belehnte, Nova Scotia benannt,
ch gegenwärtig noch führt, ist der öst-
c. von Nord-Amerika, im Süden des
e große Halbinsel und wird im N. von
erland, im NO. durch die Enge von
S. und SO. vom atlantischen Meere,
, und im NW. von Neu-Braunschweig
inz es durch einen 8 Meilen breiten
Die Länge der Halbinsel, welche sich
und dem atlantischen Ocean von 45°
von 61° bis 66° 30′ w. L. ausbrei-
NO. 280 Meilen; die Breite von
gleich, von 50 bis 104 Meilen; der

Flächeninhalt beträgt mit den benachbarten Eilanden, einschließlich Kap Breton, 18,750; nach Andern, ohne jene Inseln, 15,617 engl. □ Meilen oder 9,994,840 Acres.

Die hohe felsige Küste der Halbinsel, gegen welche die Wassermasse, welche bei der Fluthzeit oft bis zur senkrechten Höhe von 60—70 Fuß steigt, donnernd bricht, und als Fundy-Bay, bei einer Breite von 40 Meilen gegen 100 Meilen, ins Land tritt, bietet als hervortretenden Charakterzug des Landes eine Unzahl größerer und kleinerer Einbuchten, von denen im N. an der Northumberland-Straße die St. Georges- und Antigonish-Bay, am Gut of Canso die Chetabucto-Bay, an der Südostküste die Tor-Bay, mit der Insel Whitehead, Country-Harbour, mit der Inselgruppe Mocodomo, Franklands Harbour, Beaver-, Sheet- und Rugged-Island-Harbour, Sage-, Sheburtu- und Halifax-Harbour, südwestlich von diesen: Bristol-, Margarets- und Mahone-Bay, Lunenburg-Harbour, Port Metway, Liverpool-Schelbourne- und Barrington Harbour, im Westen Townsend- und St. Marys-Bay, und im Nordwesten der Hafen von Anapolis, das Bassin von Minas mit der Cobequidbay, die Scots- und Greenville-Bay und die Chignecto-Bay mit dem Cumberland-Bassin, die bedeutendsten sind, an Geräumigkeit und Sicherheit von keinem andern Hafen in der Welt übertroffen werden, und die größten Kauffahrer und fast die Hälfte aller Linienschiffe in sich aufzunehmen vermögen. — Ein felsiger, 15 Meilen, an der schmalsten Stelle aber 8 Meilen breiter, mit stämmigem Walde bedeckter Landrücken scheidet die Fundy-Bay vom Golf von St. Lorenz und verbindet die Provinz mit Neu-Braunschweig. Die ganze Oberfläche des Landes ist wellenförmig; kaum irgendwo findet man eine halbe Meile ununterbrochen ebenen Boden; eigentliche Gebirge aber besitzt die Halbinsel nicht. Der nordöstliche Theil trägt die höchsten Landrücken, die über den Isthmus aus Neu-Braunschweig in die Halbinsel treten, sich in mehrere Aeste vertheilen, und als steil abfallende Vorgebirge an der Küste enden. Die Erhöhungen aller dieser Bergzüge sind unbeträchtlich; der Cobequid-Mountain, im SO. des Isthmus, erreicht kaum eine Höhe von 700 Fuß, und der höchste Punkt der Ardoise-Hills hat nur 810 Fuß über dem Meeresspiegel. Eine Kette von Hochebenen zieht sich an der Westküste, und eine ausgedehntere und höhere längs der Fundy-Bay an der Nordküste hin; im südlichen Theil der Halbinsel sind nur einzelne Hügel, von denen der höchste sich nur 500 Fuß über den Spiegel der Mahone-Bay erhebt. —

An Flüssen ist Neu-Schottland zwar reich, doch haben alle, bei der geringen Breite der Halbinsel und der Menge von Seen

verschiedener Größe und Form, nur einen unbedeutenden Lauf; die bemerkenswerthesten sind: der Miſquaſh, der la Planche, der Shubenacadie, der Avon, der Annapolis, der Tusket, Clyde, der Merſey oder Liverpool, der la Have und der Catherines River; die bedeutendſten Seen ſind: der Roſſignol, der St. Croix, Porter oder Grand Lake, Petowal oder Chester, und der Shubenacadie, aus welchem der gleichnamige Strom abfließt.

Rother Sandſtein, Granit, Gneiß, Glimmerſchiefer, Grauwake und Uebergangskalk bilden die Hauptformationen des Landes; ein 9 Fuß mächtiges Magneteiſenſteinlager ſtreicht von Weymouth bis Falmouth; ein Porphyrgang bricht bei Joggins hervor; am Millbrook alter rother Sandſtein und Röthel; im Südoſten der Provinz, im Diſtrikt von Picton, erſcheint wiederum ein Eiſenerzlager von rothem Schiefer begleitet; Trapp und Thonſchiefer kommen bei Annapolis zuſammen; ein großes Kalkſteinlager zieht ſich von Windſor nach Antigoniſh, und am Stony Cap und Blue Rock bildet der Kalkſtein große Maſſen; in Picton und Antigoniſh entſpringen zahlreiche Salzquellen aus dem rothen Mergel und Sandſtein, große Kohlenlager ſind in allen Theilen des Landes aufgefunden worden, und vortreffliche Schleifſteine bilden bereits ſchon einen bedeutenden Handelszweig der Kolonie.

Das Klima Neu-Schottlands iſt mild; die Temperatur im Winter gelinder, die Hitze im Sommer weniger heftig, als dies in Quebec und ſelbſt in Neu-Braunſchweig der Fall iſt. Die Winterkälte hält ſich gewöhnlich auf 10° R. unter 0, ſinkt aber zu Zeiten bis auf 20 und 24° herab; eine Kälte, die jedoch nur wenige Tage anhält, und nie die Häfen mit Eis ſchützt. Die Sommerhitze iſt erträglich und ziemlich regelmäßig, von einem ſanften Weſtwind begleitet, der Nord oder Süd von dieſer Richtung wechſelt; im Herbſte iſt das Wetter köſtlich, und ſelten tritt vor Ende Dezembers eine ſtrengere Jahreszeit ein. Die Luft iſt in ſo hohem Grade geſund, daß ein Alter von 80 Jahren, bei vollem Genuſſe geiſtiger und körperlicher Geſundheit, zu den gewöhnlichen Erſcheinungen gehört. Vom Weihnachten bis April dauert die Kälte an, doch tritt regelmäßig, wie in Unter-Canada, im Januar Thauwetter dazwiſchen; im Februar fällt bei vorherrſchendem Nordweſtwind, der meiſte Schnee. Im Frühjahre und Herbſt regnet es am ſtärkſten, doch ſind die Regenſchauer ſelten heftig und halten nur kurze Zeit an. Nebel ſind an der Südküſte vorherrſchend, erſtrecken ſich aber kaum einige Meilen landeinwärts, und ſind im Binnenlande ganz unbekannt. — Das Klima wird durch die ſich täglich mehr ausbreitende Kultur immer milder, und die vorherrſchende Meinung, daß Neu-Schottland ein Land des Winters und

...in, nur einen unbedeutenden Lauf; die
...r Misquash, der la Planche, der Shu-
...nnapolis, der Tusket, Clyde, der Mer-
... Have und der Catherines River; die
... der Rossignol, der St. Croix, Porter
... oder Chester, und der Shubenacadie,
...ge Strom abfließt.
...ranit, Gneis, Glimmerschiefer, Grau-
...lden die Hauptformationen des Landes;
...netrifensteinlager streicht von Weymouth
...rgang bricht bei Joggins hervor; am
...ndstein und Röthel; im Südosten der
...Picton, erscheint wiederum ein Eisenerz-
... begleitet; Trapp und Thonschiefer kom-
...en; ein großes Kalksteinlager zieht sich
...nish, und am Stony Kap und Black
...roße Massen; in Picton und Antigonish
...lzquellen aus dem rothen Mergel und
...ger sind in allen Theilen des Landes
... vortreffliche Schleifsteine bilden bereits
...andelszweig der Kolonie.
...Schottlands ist mild; die Temperatur im
...im Sommer weniger heftig, als dies in
...-Braunschweig der Fall ist. Die Win-
...ich auf 10° R. unter 0, sinkt aber zu
...° herab; eine Kälte, die jedoch nur we-
...r die Häfen mit Eis schützt. Die Som-
... ziemlich regelmäßig, von einem sanften
...ord oder Süd von dieser Richtung wach-
...Wetter köstlich, und selten tritt vor Ende
...Jahreszeit ein. Die Luft ist in so hohem
...lter von 80 Jahren, bei vollem Genusse
... Gesundheit, zu den gewöhnlichen Erschei-
...ihnachten bis April dauert die Kälte an,
... in Unter-Canada, im Januar Thauwet-
...ar fällt, bei vorherrschendem Nordwest-
... Im Frühjahre und Herbst regnet es
...e Regenschauer selten heftig und halten
...l sind an der Südküste vorherrschend, er-
...nige Meilen landeinwärts, und sind im
...nnt. — Das Klima wird durch die sich
... Kultur immer milder, und um die vorherr-
...n Schottland ein Land des Schnee'n und

Nebels sey, zu beseitigen, darf nur angeführt werden, daß die Obstgärten der Provinz denen in irgend einem Theile Amerika's gleichkommen: Pflaumen, Birnen, Quitten und Kirschen von den feinsten Sorten findet man in allen Gärten; Cider von vorzüglicher Qualität bildet einen Ausfuhrartikel, und Pfirschen und Weintrauben reifen ohne alle künstliche Beihülfe. — Von Erdbeeren weiß man hier nichts; Orkane sind aber zu manchen Jahreszeiten an der nordöstlichen Küste.

Der Boden Neu-Schottlands ist sehr verschieden und kann in folgende vier Klassen: Boden erster Qualität, gutes Land, geringer Boden und Barren oder nicht kulturfähiges Land abgetheilt werden. Die erste Klasse umfaßt den vierten Theil des Landes, 2,500,000 Acres, die zweite gegen 3,500,000 Acres, das geringe Land gegen zwei Millionen, und die Barren den Rest des Landes. Dieselbe Abwechselung von Boden bietet jeder Kanton der Provinz; die besten Ländereien findet man in der Nähe der Fundy-Bay, des Minas- und Cumberland-Bassins und am Golf St. Lorenz, die geringern hingegen an der Südostküste, doch sind auch da Ausnahmen, namentlich aber längs den Ufern der Flüsse und See'n, wo durchaus guter angeschwemmter Boden vorherrscht. Mehr als drei Viertel des Landes ist noch mit Waldung bestanden, beides Laub- und Nadelhölzer, die vorzügliches Schiffsbauholz liefern; verschiedene Eichenarten, Buchen, Ahorn, der auf Zucker benutzt wird, Fichten, Tannen und Cedern, die Terpentin, Harz, Pech, Bau- und Brennholz liefern, und eine große Menge von Beeren-Gewächsen, die von den Ansiedlern als Speise benutzt werden. Pelzthiere, an denen Neu-Schottland früher so reich war, haben sich fast ganz verloren, und selten nur sieht man jetzt einen Bär, ein Moosethier oder ein Cariboo; wilde oder verwilderte Hunde, die den Schaafheerden großen Schaden zufügen und daher überall verfolgt werden, Füchse verschiedener Art, Raccoons, Luchse, wilde Katzen, Wiesel, Marder, Stinkthiere, Minze, Haasen, Kaninchen und Eichhörnchen findet man in Menge, Ottern, Biber und Moschusratten aber jetzt an der Küste nur selten. Robben sind an manchen Stellen des Gestades sehr häufig und auch Cetaceen dringen öfters in die Buchten der Halbinsel ein. An Vögeln ist kein Mangel; Adler, Falken und Sperber, Eulen verschiedener Art und Raben, Purpurdrosseln, die dem Mais sehr schaden, Rebhühner, Fasanen, Wachteln, Krammetsvögel, Lerchen, Schnepfen, wilde und Eydergänse, Schwäne, Enten und Wandertauben findet man in Menge. Von Amphibien findet man verschiedene Arten Land- und Flußwasserschildkröten, Frösche, Schlangen, doch keine giftigen, und Eidechsen. Fische findet man in den Flüssen und See'n sowohl,

als an den Küsten und auf den Bänken, in außerordentlicher Menge, und Insekten verschiedener Art, namentlich Mosquiten, zu gewissen Jahreszeiten in ganzen Wolken, und eine Pein für Menschen und Thiere.

Der Landbau, der früher, wo fast alle Bewohner sich mit Fischerei beschäftigten, sehr vernachlässigt wurde, hebt sich jetzt mit jedem Jahre, namentlich seitdem der Viehstapel gestiegen ist; er wird ganz auf englische Weise, und das Abtreiben neuer Ländereien wie in allen andern neuangesiedelten Ländereien betrieben. Waizen gedeiht in Neu-Schottland nicht vorzüglich, und 16 Bushels ist schon eine gute Ernte vom Acre. Roggen, Gerste und Hafer gedeihen herrlich und überall; Mais aber ist die erste Feldfrucht des Landes. Kartoffeln gedeihen hier besser, als in den andern englischen Kolonien; Rüben, Bohnen, Buchwaizen, Erbsen, Hanf und Flachs werden mit Erfolg gebaut, Tabak aber gedeihet nicht. Das Klima ist dem Obstbau besonders günstig, und alle Obstarten kommen hier gut fort und werden bereits in Menge gewonnen. Die Viehzucht ist sehr einträglich; die hiesigen Pferde sind eine schlecht aussehende, aber ausdauernde Rasse; die Rinder sind von vorzüglicher Zucht; Schafe gedeihen recht gut, und Schweine und Federvieh werden in Menge gezogen.

Eigentliche Manufakturen hat Neu-Schottland nicht, und man benennt damit nur die Holzbenutzung, den Schiffbau und die Fischerei. Die häusliche Thätigkeit erzeugt die geringeren Bedürfnisse selbst, die Lebensbequemlichkeiten aber liefert Großbritannien, und durch Schmuggelei, die Vereinigten Staaten. Mahl-, Säge- und Walkmühlen, Gerbereien und Branntweinbrennereien sind in hinlänglicher Anzahl vorhanden, der Schiffbau wird in allen Häfen schwunghaft betrieben; Eisenwerke sind am Moose River errichtet, und schon mehrere Kohlengruben eröffnet. Die Fischerei, namentlich auf Makrelen und Heringe, ist von außerordentlicher Wichtigkeit, und der Thran- und Fischhandel von großer Bedeutung. —

Die jetzigen Bewohner Neu-Schottlands sind größtentheils Anglo-Amerikaner, Loyalisten, die seit 1784 hier eingewandert sind; Engländer, Schotten, Iren, wenige Deutsche, (der Bezirk Lunenburg ist vorzugsweise von achtbaren und fleißigen Deutschen bewohnt), Franzosen und Indianer, und nur eine unbedeutende Menge von Nachkommen der alten Acadier. — Die Gesammtzahl der Einwohner betrug 1817: 84,913; — 1827: 123,878; — 1837: 163,211; — 1842: 185,818 und jetzt 350,000. — Die herrschende Kirche ist die bischöfliche, doch haben alle religiösen Sekten gleiche Rechte, und man findet hier, wie in allen Staaten Nord-

den Bänken, in außerordentlicher
dener Art, namentlich Muskiten, zu
en Wolken, und eine Pein für Men-

ihre, wo fast alle Bewohner sich mit
rnachlässigt wurde, hebt sich jetzt mit
dem der Viehstapel gestiegen ist; er
se, und das Abtreiben neuer Länder-
neuangesiedelten Ländereien betrieben.
ottland nicht vorzüglich, und 16 Bu-
dte vom Acre. Roggen, Gerste und
überall; Mais aber ist die erste Feld-
ln gedeihen hier besser, als in den
Rüben, Bohnen, Buchwaizen, Erbsen,
t Erfolg gebaut, Taback aber gedeihet
Obstbau besonders günstig, und alle
fort und werden bereits in Menge ge-
sehr einträglich; die hiesigen Pferde
aber ausdauernde Rasse; die Rinder
t; Schaafe gedeihen recht gut, und
rden in Menge gezogen.
Kuren hat Neu-Schottland nicht, und
Holzbenutzung, den Schiffbau und die
ätigkeit erzeugt die geringeren Bedürf-
mlichkeiten aber liefert Großbritannien,
Vereinigten Staaten. Mahl-, Säge-
n und Branntweinbrennereien sind in
den, der Schiffbau wird in allen Hä-
Eisenwerke sind am Moose River er-
Kohlengruben eröffnet. Die Fischerei,
und Heringe, ist von außerordentlicher
und Ausfuhrhandel von großer Bedeu-

ner Neu-Schottland's sind größtentheils
n, die seit 1784 hier eingewandert sind;
wenige Deutsche, (der Bezirk Lüne-
achtbaren und fleißigen Deutschen be-
lauer, und nur eine unbedeutende Menge
Acadier. — Die Gesammtzahl der Ein-
913; — 1827: 123,878; — 1837:
818 und jetzt 350,000. — Die herr-
liche, doch haben alle religiösen Sekten
det hier, wie in allen Staaten Nord-

Amerika's, alle Sekten repräsentirt. Für die Unterhaltung von Kirchen und Schulen sind 50,000 Acres angewiesen; für die Erziehung der Jugend ist sehr gesorgt, und außer 500 Elementarschulen und mehreren Privatanstalten bestehen zu Halifax das Dalhousie- und zu Windsor das Kings-Kollege. — Die Presse ist frei, und bereits erscheinen 8 Zeitungen im Lande.

Die Provinzialverfassung und Verwaltung ist ganz wie in Neu-Braunschweig, und die Finanzen wie dort im geregelten und blühenden Zustande.

Neu-Schottland zerfällt in fünf Hauptabtheilungen: 1) die östliche, 2) die mittlere, 3) die westliche, 4) die Halifax-Abtheilung und 5) die Insel Kap Breton, und wird in die zehn Kantons: Halifax, Lunenburg, Queens, Kings, Shelburne, Annapolis, Cumberland, Hants, Sydney und Kap Breton geschieden, von denen Halifax in die drei Distrikte Halifax, Colchester und Picton, Sydney aber in den obern und untern Distrikt abgetheilt ist. Alle Kantons zerfallen wiederum in Ortschaften oder Stadtbezirke, die jedoch nicht von gleicher Größe sind. — Die bedeutendsten Städte des Landes sind:

Die City Halifax, unter 44° 39' n. Br., Hauptstadt der Provinz, Sitz des Gouverneurs, des Raths und der Generalversammlung, der obern Gerichtshöfe und eines Bischofs; sie liegt auf der Ostseite einer kleinen Halbinsel, am Abhange eines sanft aufsteigenden Hügels; hat zwei Meilen in der Länge, bei einer Breite von einer halben Meile; weite Straßen, die sich in rechten Winkeln kreuzen, wird von Pallisaden umgeben und besteht aus der eigentlichen Stadt und zwei Vorstädten, die westlich und südlich an sie anstoßen. — Die Gesammtzahl der Häuser beläuft sich über 2000, die größtentheils von Holz erbaut und, um ihnen ein solides Ansehen zu geben, mit Mörtel beworfen sind, die Zahl der Einwohner auf 30,000. — Längs dem Wasser befinden sich zahlreiche Werfte, und oberhalb derselben liegen weitläuftige Waarenhäuser und Magazine. Die öffentlichen Gebäude sind alle massiv und solid gebaut; die bemerkenswerthesten sind: der Gouverneurs-Pallast, die Nationalität, das Provinzial-Gebäude, eines der schönsten Gebäude der nordamerikanischen Kolonien, der bischöfliche Pallast, die bischöfliche Kathedrale, die City-Hall und das Militärhospital. Am nördlichen Ufer der Stadt ist die königliche Werft mit ihren Gebäuden und Magazinen, einen Raum von 14 Acres einnehmend und die Hauptmarineniederlage für die Kolonie bildend. — Die Stadt treibt bedeutenden Handel, der sich, seitdem Halifax zur Station der Ebersonschen Dampfschiffe gewählt worden ist, beträchtlich erweitert, und zählt viele reiche Kaufleute. Halifax hat eine bedeutende Zukunft. Die Umgegend ist steinig, sandig und wenig fruchtbar, und daher auch nicht sonderlich angebaut. — Annapolis, Hauptort des gleichnamigen Kantons, zweite Stadt der Provinz, unter 44° 40' n. Br., an der Digby-Bay; — sie ist gut gebaut, und mit Befestigungen umgeben,

zählt gegen 400 Häuser, 2 Kirchen, mehrere Bethäuser, 1 Courthaus und Gefängniß, 1 Hospital und 3200 Einwohner; die sich größtentheils vom Handel und der Fischerei nähren. Die Stadt wurde von den Franzosen gegründet, die ihr den Namen Port Royal, gaben. Der Hafen ist einer der vorzüglichsten in Amerika. — Windsor, mit 2935 Einwohnern. Dorchester, mit 2482 Einw. — Waterford; — Dalhousie; — Wallace, an der Mündung der gleichnamigen Bay; — Digby, an der Digby-Bay; — Yarmouth, mit 4500 Einw.; — Liverpool, mit 4000 Einw.; — Pictou; — New-Glasgow, — Kleine, aber ansehnlichen Handel und Fischerei treibende Städtchen. —

XXI. Mejiko, die mittel- und südamerikanischen Staaten.

In diese neueste Auflage nehmen wir auch Mejiko und die mittel- und südamerikanischen Staaten auf, welche in der letzten Auflage noch keinen Platz gefunden haben. Wir thun es, weil man nach diesen Ländern die Auswanderung wenigstens theilweise hinlenken will und nach einigen bereits hingelenkt hat, damit der Auswanderer auch von ihnen ein deutliches Bild sich entwerfen und seinen Entschluß danach bestimmen kann, und schicken gleichsam als Einleitung das Urtheil des Hrn. Wappäus über den politisch-moralischen Charakter der Bevölkerung jener Länder voraus.

„Die Geschichte aller südamerikanischen Republiken bietet uns, seitdem sie ihre Unabhängigkeit erhalten, wenig dar, was den Christen, den Menschenfreund, den Staatsmann oder den Kaufmann erfreuen könnte. Keine dieser Republiken ist in ihrer politischen oder kommerziellen Entwicklung auch nur im Entferntesten zu vergleichen mit dem Aufschwunge der Vereinigten Staaten von Nordamerika während der ersten Jahrzehnt ihrer Unabhängigkeit, keine hat auch nur das Geringste von dem gehalten, was sie in ihrer ersten Begeisterung für die Sache der Freiheit versprochen haben. — Die Bewohner dieser Länder scheinen von der spanischen Oberherrschaft nur frei geworden zu sein, um im Mißbrauche der ungezügelsten, individuellen Freiheit sich selbst aufzureiben. Um die Verwirrung der politischen Begriffe und damit verbundene Entartung des öffentlichen Geistes vollkommen zu begreifen, muß man sich vergegenwärtigen, daß jene Länder in ihrer politischen Bildung im Anfange dieses Jahrhunderts, als sie die Oberherrschaft eines tief gesunkenen Mutterlandes abwarfen, um einige Jahrhunderte wenigstens hinter den Völkern zurückgeblieben waren, denen sie sich

mit ihrer Revolution durch einen Sprung gleich zu Ende kommen wollten. Dadurch wurde in diesen Ländern durch die Unbesonnenheit und Verblendung einiger Wahnsinniger das hocherwickelte, freisinnige Wesen der nordamerikanischen Verfassung dem rohen Stoffe kolonialer Unwissenheit und creolischer Faulheit vermählt, und aus dieser unnatürlichen Vermischung ist eine schauderhafte Art von politischem Bastardwesen entstanden, die an sich unfruchtbar und alles höheren Entwicklung unfähig ist. Unglücklicherweise ist der creolische Selbstdünkel zu groß, als daß derselbe seitdem hätte einsehen können, daß der erste Schritt zum Besserwerden für jene Länder kein anderer sein könne, als der, sich die Wahrheit zu gestehen, daß sie nicht reif seien für den Gebrauch der ihnen fremden, freisinnigen, republikanischen Institutionen, die sie aus Nordamerika oder Frankreich eingeführet, daß sie vor allen Dingen erst lernen müßten, den Gesetzen zu gehorchen, ehe sie befähigt würden, Gesetze zu machen. Noch gegenwärtig, nach den schauderhaften Erfahrungen von mehr als Einem Viertel Jahrhundert, in welchem die republikanischen Formen nur dazu benutzt sind, die furchtbarste Despotie Einzelner zu erzeugen und zu decken, noch jetzt fällt es den sogenannten Gebildeten in jenen Ländern — eine rühmliche Ausnahmen abgerechnet — nicht ein, sich einmal zu besinnen, ob nicht etwa das politische Unglück des Landes seinen wahren Grund habe in der völligen Incongruenz der nationalen Bildung und der aus der Fremde eingeführten politischen Institutionen. Im Gegentheil, sie trösten sich mit der Illusion, daß ihr augenblickliches Unglück nur daher rühre, daß Südamerika seiner hohen politischen Mission noch nicht ganz nachgekommen sei; der Mission nämlich, die Idee der menschlichen Freiheit am Vollkommensten zu verwirklichen, vollkommner und reiner noch, als dies geschehen in den nordamerikanischen Freistaaten, in welchen der Staatsbürger noch in seinen Begriffen von Kirche und Staat zu historisch befangen, zu wenig voraussetzungslos sei. — Von der naiven Selbstgefälligkeit dieser oft mit großen Anlagen und mit einer Überaus lebendigen Phantasie ausgestatteten Menschen kann man sich nur einen Begriff machen, wenn man erwägt, wie sie ihre ganze Weisheit, politische, rechtliche und wissenschaftliche, allein aus den Werken neuerer und der neuesten französischen Schriftsteller der extremsten Richtung schöpfen. Ihren Voltaire, ihren Volney, ihren Michelet, ihren Blanc, ihren Eugen Sue u. s. w. kennen diese Leute auswendig, denen die ältere spanische Literatur, die Geistesprodukte der Nation, der sie angehören, wenn sie überhaupt für eine Nation gelten wollen, total unbekannt sind.

Die nächsten Folgen davon sind eine ungeheure Arm[illegible] an der Begriffe der abstraktesten Art, der gar nicht beigekommen ist, da sie natürlich verbunden ist mit einer absoluten Unfähigkeit des Begreifens einer historischen Entwicklung, einem totalen Mangel aller historischen Anschauung. Die Bildung der Völker der spanisch-amerikanischen Nationen den extremsten Gegensatz gegen die europäische Nation „mit einer ererbten Staatsweisheit ohne Gleichen", deren Tochterstaat in Nordamerika sie kopiren zu können meinen.

1. Die Vereinigten Staaten Mexiko's.

Die Republik Mexiko grenzt im Norden an die Vereinigten Staaten, im Süden an die Republiken Mittelamerika's, im Westen an den Stillen Ocean, in welchen sich die Vorgebirge Corrientes und Mendocin verlaufen, im Osten an den mexikanischen Meerbusen, an dessen südlichem Ende sich die Halbinsel Yucatan zwischen den beiden beträchtlichen Buchten von Campache und Honduras hinausstreckt, und hat einen Flächenraum von ungefähr 115,000 französische □ Meilen, auf welchem etwa 8 Millionen Menschen leben, von denen $^{6}/_{7}$ Indier, $^{1}/_{7}$ Mischlinge und $^{1}/_{7}$ Weiße sind. Das Innere des Landes ist eine ungeheure Hochebene, welche von beiden Oceanen begränzt, sich in kaum merkbaren Erhöhungen bis zu 7000 Fuß über der Meeresfläche erhebt. Auf diesen allmählig von der Küste aufsteigenden Höhen, schreibt das Annuaire des Deux Mondes vom Jahre 1850, gewohnt der Reisende, in dem Maße als er sich von dem Meeresufer entfernt, eine Stufenfolge von Klimaten mit ihren mannigfaltigen Naturreichthümern, von der erstickenden Hitze des Senegals an bis zu der erquickenden Frühlingsluft des mittlern Europa, von den tropischen Erzeugnissen des Kaffee's, des Zuckerrohrs, der Vanille, des Cacao, der Baumwolle, der Banane und der Farbehölzer an bis zu den Getraidearten Europa's, den Olivenbäumen Spaniens und Italiens und den Tannen der Alpen. Auf diese Weise findet sich Mexiko in drei genau geschiedene Zonen abgetheilt: die heiße — tierra caliente —, die kühle — tierra fria —, und die gemäßigte — tierra templada —; letztere, zugleich die ausgedehnteste, sie umfaßt $^{2}/_{3}$ des Landes, ist in ihrer Art einzig auf Erden, in dem in ihr vom Anfange bis zum Ende des Jahres ein ewiger Frühling herrscht. Sein Boden ist ungemein fruchtbar, seine Gold- und Silberbergwerke sind weltberühmt, besonders letztere, welche der Zahl nach etwa 1000 unerschöpflich scheinen, und was die Ergiebigkeit betrifft, zu den ersten der Erde gehören. Im Durchschnitt kann man den Ertrag der Minen auf 150 Millionen Francs veranschlagen, wo-

von der Fiscus 1,50[illegible]000 Frs. Abgaben erhebt. Im Jahre 1849—50 ergab der Betrag 175 Millionen, und es ist zu erwarten, daß mit der Preisverminderung des Quecksilbers die Ausbeute jährlich größer werden wird. Die Industrie liegt noch in der Kindheit; die Baumwollenmanufaktur beschränkt sich auf grobe, weiße Kattune, die landesüblichen Shawls, einige Sorten anderer Tücher, Pferdedecke und Bettdecken, und kann nur durch das strenge Verbot der Einfuhr gleichartiger Stoffe existiren; die Wollenmanufakturen liefern die verschiedenen Arten der Serapen und Bett- und Pferdedecken in nicht unbedeutender Menge, und erträglicher, häufig selbst vorzüglicher Güte, aber zu mehr als doppelt so hohem Preise, als sie in Europa kosten würden. Doch ist es [illegible] nicht nöthig, die Industrie dort zu heben oder wohl gar [illegible] erzwingen zu wollen; denn das Land, durch seine geo[illegible]lage, durch die Natur seines Bodens, sein Klima und die [illegible] seiner Bewohner auf Bergbau und Ackerbau angewiesen, wird unter anderer Verwaltung mehr als hinlängliche Mittel zum theilhaften Austausche seines Bedarfs an Manufakturen [illegible].

Die Regierungsform ist die demokratisch-repräsentative Föderal-Republik. Die Souveränität beruht in [illegible] Gewalten: der gesetzgebenden, vollziehenden und richterlichen. Die gesetzgebende Gewalt ruht in einem allgemeinen, aus 2 Kammern, jener der Deputirten und des Senats, zusammengesetzten Congresse, die vollziehende in einem Präsidenten auf 4 Jahre gewählt, welchen der Vice-Präsident in allen vorkommenden Fällen physischer oder moralischer Verhinderung zu ersetzen hat; die richterliche in einem obersten Gerichtshofe, den Bezirks-Tribunalen und den Distriktsgerichten. Gegenwärtig zerfällt die mexikanische Conföderation in 21 Staaten, deren jeder einzelne in ähnlicher Weise, wie in der Union, seine eigene Regierung und seine besondern 3 Gewalten, gesetzgebende, vollziehende und richterliche hat, den Bundesdistrikt von Mexiko, der als Sitz der obersten Gewalten der Conföderation dient und durch einen besondern Gouverneur verwaltet wird, und drei 3 Territorien, nämlich Provinzen, welche keine unabhängige innere Verwaltung besitzen und zum Vortheile der Conföderation verwaltet werden.

Trotzdem nun, daß Mexiko einen höchst fruchtbaren Boden, herrliches Klima, die ergiebigsten Bergwerke besitzt und Republik ist, müssen wir doch unsern deutschen Landsleuten besonders aber den Protestanten, von der Einwanderung in dieses Land eher abrathen, denn

1) fehlen der Constitutionsakte, die bei dem ersten Blicke mit der nordamerikanischen große Aehnlichkeit hat, das Direkte

Stimm- und Wahlrecht, Geschworenengerichte, Oeffentlichkeit der Gerechtigkeitspflege und Religions- und Gewissensfreiheit. Die römisch-katholische Religion ist und bleibt Staatsreligion; der Kultus aller übrigen Religionen ist verboten. Der Grund hievon liegt theils in der früheren Unterwerfung Mexiko's unter die bigotteste Nation des Erdbodens, theils aber auch, wie ein Schriftsteller in neuester Zeit ganz richtig bemerkt, in dem für die mexikanische Revolution charakteristischen Umstande, daß den Aufstand zuerst ganz eigentlich von der Kirche, der Geistlichkeit ausging, durch Geistliche geleitet und mit Beihilfe geistlichen Einflusses durchgeführt werden. Zwar sind bereits Anträge auf formelle Einführung religiöser Duldung vielfach gemacht worden, und auch Schriften darüber erschienen, allein bis jetzt ohne Erfolg, und auch in Zukunft werden solche Bestrebungen erfolglos bleiben, so lange Mexiko als eigene Conföderation dasteht. Das Volk ist zu unwissend und die Macht der Geistlichkeit zu groß. Nur dann wird es anders, wenn Nordamerikanismus über Mexikanismus gesiegt hat, was in kürzerer Zeit, als Mancher glaubt, eintreten wird.

2) Ist der beständigen innern Unruhen wegen weder Person noch Eigenthum geschützt. Uebrigens hegen die Mexikaner einen blinden Haß gegen die Ausländer, der, wenn auch seit 15 Jahren etwas gemildert, immer groß genug ist, um den Einwanderern den Aufenthalt höchst unangenehm zu machen.

3) Ist das reiche Land das ärmste auf Erden hinsichtlich seiner Finanzen. Der Staatsschatz ist leer und kein Mexikaner kennt das Mittel, ihn zu füllen. Die einheimische Schuld beträgt 30,274,000 Piaster (151,370,000 Frcs.), die auswärtige an 23. Okt. 1850 10,241,650 Pfund Sterling (256,031,250 Frcs.), zusammen 407,401,250 Frcs. Die mexikanischen Gläubiger sind im Besitze von zwei Drittheilen der öffentlichen Einkünfte, und mit dem übrigen letzten Drittheile kann die Regierung nicht einmal die Hälfte der Ausgaben ihres Budgets bestreiten. Mexiko, ist wie die Türkei, an einem der kritischen Zeitpunkte seiner Geschichte angekommen.

Des großen Mangels an guten Verbindungsstraßen, so wie der Schwierigkeit, solche herzustellen, besonders wegen der Finanzlage und bezüglich der Wasserverbindungen wegen anderer Naturhindernisse wollen wir hier nur flüchtig gedenken. Noch einmal wir warnen unsere deutschen Landsleute freundlichst, nach den Vereinigten Staaten Mexiko's auszuwandern, ehe das Sternenbanner über diesem Lande weht.

…cht, Geschwornengerichte, Oef-
…rechtigkeitspflege und Reli-
…nsfreiheit. Die römisch-katholische
Staatsreligion; der Kultus aller an-
Soten. Der Grund hievon liegt theils
…werfung Mexiko's unter die bigotteste
, theils aber auch, wie ein Schriftstel-
…ganz richtig bemerkt, in dem für die
charakteristischen Umstande, daß der
…gentlich von der Kirche, der Geistlich-
…eistliche geleitet und mit Beihülfe geist-
…führt werden. Zwar sind bereits An-
…führung religiöser Duldung vielfach ge-
…ch Schriften darüber erschienen, allein
…und auch in Zukunft werden solche Be-
…eiben, so lange Mexiko als eigene Co-
…as Volk ist zu unwissend und die Macht
…ß. Nur dann wird es anders, wenn
…der Mexikanismus gesiegt hat, was in
…ncher glaubt, eintreten wird.
…nern Unruhen wegen weder Person noch
Uebrigens hegen die Mexikaner einen
…le Ausländer, der, wenn auch seit 15
…rt, immer groß genug ist, um den Ein-
…halt höchst unangenehm zu machen.
…as ärmste auf Erden hinsichtlich seiner
…tsschatz ist leer und kein Mexikaner kennt
…üllen. Die einheimische Schuld beträgt
151,370,000 Frcs.), die auswärtige an
…1,650 Pfund Sterling (256,031,250
401,250 Frcs. Die mexikanischen Glän-
…von zwei Dritttheilen der öffentlichen
…übrigen letzten Dritttheile kaum die
…die Hälfte der Ausgaben ihres Budgets
…wie die Türkei, an einem der kritischen
…chte angekommen.
…an guten Verbindungsstraßen, so wie
…rzustellen, besonders wegen der Finanz-
…fferverbindungen wegen anderer Natur
…nur flüchtig gedenken. Noch einmal
…eutschen Landsleute freundlichst,
…Staaten Mexiko's auszuwandern,
…r über diesem Lande weht.

2. Der Staat oder die Republik Guatemala.

Der Staat Guatemala, der bedeutendste der mittel-amerikanischen Staaten, liegt zwischen 13° 13' und 18° 10' n. Br., wird im Norden von Yucatan und der britischen Kolonie Belize, im Osten vom karaibischen Meere, Honduras und San Salvador, im Süden vom Australozean, und im Westen von Chiapa begrenzt, hat einen Flächeninhalt von 2295 (nach Galindo von 3541) deutschen □ Meilen, und umfaßt eine Bevölkerung von 728,500 nach Andern etwa 600,000 Seelen, von denen 75 Prozent der indianischen, $\frac{3}{8}$ der weißen, 0,1 der afrikanischen und 16,9 Prozent der gemischten Race angehören. Auf eine Person kommen in runder Summe ungefähr 76 preußische Morgen, und kaum 1 Zehntel des Landes ist unter Kultur gelegt. Die Bevölkerung im Allgemeinen ist in Trägheit, Stumpfsinn, Unwissenheit und Elend versunken, was dem mit der Geschichte dieses Staates Vertrauten nicht nicht auffallend ist. Nach dem Annuaire des Deux Mondes vom Jahr 1850 ist die geistige Bewegung dort so gut wie Null, da ihr die Verschiedenheit der Kasten, welche die Bevölkerung ausmachen, große Hindernisse in den Weg legt. Die Unwissenheit, in welcher man die untern Klassen erhalten hat, ist in einen Fanatismus ausgeartet, den wieder auszurotten es schwer halten wird, und dessen die Zeit allein Herr werden kann. Vortheilhaft zeichnen sich die sogenannten lateinischen Indianer (Ladinos) aus, welche angesiedelt sind. Die Sitten dieser Indianer, unter denen es große Grundbesitzer giebt, die unter der vorigen Regierung alle Auszeichnungen des castilischen Adels genossen und den Titel von Kaziken führten, sind musterhaft, und viel versprechend ist die Sanftmuth, der Fleiß und die Kinderliebe der verschiedenen Stämme, welche jetzt als Bürger des freien Staates, mit gleichen Rechten wie die Weißen, ein großes Gewicht in die politische Wage legen. Sie erziehen ihre Kinder mit äußerster Sorgfalt, leben jetzt einfach und behaupten den Ruhm, der ehrenwertheste Theil der Bevölkerung zu seyn. Sie sind zudem wißbegierig, und keineswegs abgeneigt, bedeutende Fortschritte in der Kultur zu machen. Sie lieben die Weißen, die sich an ihnen niemals so sehr, wie in andern Theilen Amerika's versündigt haben; begünstigen die Ansiedlungen der Weißen im Lande außerordentlich, und bewiesen durch Abtretung des Distriktes Santo Thomas, wie Ernst es ihnen ist, die Kultur ihres Landes zu heben, das von der Natur schon dazu berufen scheint, einst, wenn ein Kanal mittelst des Nicaragua das atlantische Meer mit dem Australozean verbinden, oder eine Eisenbahn

beide Ufer vereinigen wird, der Mittelpunkt des Welthandels zu werden.

Der Hauptthöhenzug der Andenkette schlingt sich durch Guatemala, erreicht eine Höhe von 9000—10,000 Fuß und stößt Nebenzweige aus, welche nach nördlicher, südlicher und südöstlicher Richtung durch das Land gehen, und demselben bald als große Hochebenen, bald als tiefe Thäler mit steilen Abhängen einen höchst interessanten Charakter geben. Die Vulkane Guatemala's gehören nur dem Hauptstamme der Anden zu. Kein Zweig der nach dem atlantischen Meere hinziehenden Gebirge hat einen Vulkan aufzuweisen, und die Katastrophen, welche zuweilen in Central-Amerika durch die Vulkane veranlaßt worden sind, haben nur schwache Stöße nach dem atlantischen Meere verspüren lassen, nie aber ein Erdbeben dort veranlaßt. Die geologische Beschaffenheit des Landes ist im Allgemeinen ziemlich bestimmt ausgedrückt worden. Der Abfall der Anden nach dem stillen Meere, sowie die Anden selbst, sind vulkanischen Ursprungs. Von 14° bis 16° n. Br. sind nach dem stillen Meere zu, vulkanische Formationen vorherrschend. Lagen von Lawa bedecken den Boden, und lassen große Becken erkennen, die von 300 bis 1500 Fuß hoch liegen. Die Gebirge, welche ihren Abfall nach dem atlantischen Ozean zu haben, bestehen theils aus Granit und Urgebirgsschichten, theils aus Kalk, und bald aus Schieferformationen, mit Lagen von angeschwemmtem Erdreich verbunden. Der Boden ist fast überall mit starken Lagen zerstörter Vegetabilien bedeckt; die Schluchten enthalten Thongrund, der, von dem Regen abgespült, die tiefer liegenden Länder mit fruchtbarem Erdreich mengt. Kleine Seen und Flüsse durchschneiden das Land nach allen Richtungen; Niederungen dehnen sich längs denselben und der Küste aus, eigentliche Moräste finden sich aber nicht vor, und nur ein schmaler Streifen, mit dichtem Mangrogebüsch bedeckter Genstboden gleicht den Djungeln Ostindiens, und ist eben so ungesund wie diese. Das Klima ist nach den verschiedenen Lagen wohl zu unterscheiden: die nördliche Region, das Land am karaibischen Meere, und das Hochland ist fast jeder Konstitution zuträglich, sobald man der Landessitte gemäß lebt, und weder Kost noch Vergnügen europäisch genießen, die Kräfte europäisch oder deutsch nutzen, d. h. übernutzen will. Die südliche Region, der Abfall der Anden nach dem Austral-Ozean, ist heißer und ungesunder. Gewöhnlich werden zwei Jahreszeiten, die Regenzeit und die trockene Jahreszeit, die sogenannten Sommer und Winter, angenommen. Sie sind sich indessen nie gleich: zwischen der trockenen Zeit und der ununterbrochenen Regenzeit sind zwei Uebergangsepochen von zwei bis drei Monaten, und außerdem fan-

rd, der Mittelpunkt des Welthandels zu

g der Andenkette schlingt sich durch Gua-
e von 9000—10,000 Fuß und stößt Re-
ach nördlicher, südlicher und südöstlicher
d gehen, und demselben bald als große
e Thäler mit steilen Abhängen einen höchst
eben. Die Vulkane Guatemala's gehören
er Anden zu. Kein Zweig der nach dem
ehenden Gebirge hat einen Vulkan aufzu-
phen, welche zuweilen in Central-Amerika
nlaßt worden sind, haben nur schwache
chen Meere verspüren lassen, nie aber ein
. Die geologische Beschaffenheit des Lan-
iemlich bestimmt ausgedrückt worden. Der
dem stillen Meere, sowie die Anden selbst,
ngs. Von 14° bis 16° n. Br. sind nach
ulkanische Formationen vorherrschend. La-
den Boden, und lassen große Becken er-
1500 Fuß hoch liegen. Die Gebirge, wel-
m atlantischen Ozean zu haben, bestehen
Urgebirgsschichten, theils aus Kalk, und
tionen, mit Lagen von angeschwemmtem
er Boden ist fast überall mit starken Lagen
deckt; die Schluchten enthalten Thongrund,
ogespühlt, die tiefer liegenden Länder mit
ngt. Kleine Seen und Flüsse durchschnei-
len Richtungen; Niederungen dehnen sich
Küste aus, eigentliche Moräste finden sich
ein schmaler Streifen, mit dichtem Man-
stboden gleicht den Djungeln Ostindiens,
wie diese. Das Klima ist nach den ver-
u unterscheiden: die nördliche Region, das
leere, und das Hochland ist fast jeder Kon-
ld man der Landessitte gemäß lebt, und
igen europäisch genießen, die Kräfte euro-
n, d. h. übernutzen will. Die südliche Re-
inden nach dem Austral-Ozean, ist heißer
ähnlich werden zwei Jahreszeiten, die Re-
Jahreszeit, die sogenannten Sommer und
Sie sind sich indessen nie gleich: zwischen
der ununterbrochenen Regenzeit sind zwei
zwei bis drei Monaten, und außerdem fan-

gen die Veränderungen der Jahreszeiten in den verschiedenen Theilen des Landes weder zu derselben Zeit an, noch sind sie von gleicher Dauer. An der Nordseite ist die beständige Dreckzeit im Februar, März und April. Die stärkste Hitze, die wir in Deutschland haben, den Sommer von 1842 ausgenommen, ist ungefähr mit der dortigen Temperatur zu vergleichen. Ohne irgend eine Ueberquemlichkeit spürt man in dieser Zeit schon um 6 Uhr des Morgens die Wärme, sie wird fühlbarer gegen 8 und 9 Uhr, und ist bis Nachmittag 3 Uhr am stärksten. Jedoch selbst bei einem Maximum von 23 bis 26° R. ist die Hitze erträglicher als bei uns in heißen Sommertagen, weil gewöhnlich an der Küste die Luft durch den regelmäßig wechselnden Land- und Seewind erfrischt wird, von denen ersterer des Nachts, letzterer am Tage weht. Die Regenzeit umfaßt die Monate Juli, August und September, und die mittlere Wärme ist in dieser Zeit 16°. Bis 11 Uhr Vormittags sind die Morgen schön, mit Unterbrechung regnet es dann zuweilen bis nach Mitternacht, und sind diese Regen auch stärker, wie gewöhnlich in Europa, so sind sie doch warm und angenehmer, weil der Temperaturwechsel dabei nicht so auffallend ist. Zwischen diesen beiden beständigen Jahreszeiten, in der sogenannten Uebergangsepoche, wechseln die Regen mit den schönen Tagen, und die Temperatur nähert sich mehr oder weniger einer der beiden Perioden. Auf dem Plateau von Guatemala und in dem Innern des Landes nimmt man 17° als den mittleren Thermometerstand an. Der Wind weht in der trockenen Jahreszeit fast immer Nord, so daß dieses Klima, verglichen mit dem an der Küste, wo die mittlere Wärme in dieser Zeit 20° ist, von den Bewohnern des Landes für kalt gehalten wird. — Wenn der Europäer im Anfange seines Hierseins etwas Vorsicht gebraucht, sich nicht so angestrengt der Arbeit hingiebt, ohne gerade die Sonne zu scheuen, sich derselben nicht unnütz im bloßen Kopfe aussetzt, seine Kleidung zweckmäßig einrichtet, die Arbeit nach der Tageszeit regelt, überhaupt sich nach und nach die Gebräuche und Lebensweise des Landes aneignet; so wird es ungeachtet des heißen Klima sich bei uns akklimatisiren, und eben so viel, wo nicht mehr, als die Eingebornen arbeiten können. Es ist überhaupt thöricht, das Klima eines Landes und dessen Zuträglichkeit nach der höhern oder niedern geogr. Br., ohne Berücksichtigung der senkrechten Gliederung der Küsten, Windstriche, Richtungen der Gebirgszüge, der Verschiedenheit des Bodens und anderer Lokalursachen, beurtheilen, deßhalb ein Land verwerfen, aber eben auch so unrecht, in einem Lande mit Tropenklima, gleich von vorn herein den Anbau von Kolonialwaaren mit nordeuropäischen Kulturen erzwingen zu wollen, wo lohnende

Beschäftigungen hinlänglich vorhanden sind, durch welche Kolonisten, ohne Nachtheil für ihre Gesundheit, allmählig sich einbürgern, durchaus sich akklimatisiren können. — Im Allgemeinen ist die Zahl der Krankheiten in Guatemala weit geringer, als bei uns, und was auch die Ursache davon seyn mag, es ist dies eine Thatsache, die von allen spanischen Aerzten bestätigt wird. Diejenigen Krankheiten, welche der Unterdrückung der Hautthätigkeit zugeschrieben werden müssen, sind dort beinahe unbekannt. An der Nord- und Südküste transpirirt man auch bei der geringsten Bewegung, zu gewissen Stunden des Tages selbst beim Nichtsthun; dies hat indessen wenig auf sich, weil man die Abwechselung der Luft kaum gewahr wird, und zwischen der Temperatur der Tage und Nächte kein so auffallender Unterschied bemerkbar wird, wie in Mitteleuropa. Die Eingebornen, die sich mit Tragen der schwersten Lasten befassen, nehmen sich fast gar nicht in Acht; mehr oder weniger erhitzt ruhen sie aus, wo sie hinkommen, ohne Rücksicht auf den Ort; sie suchen vielmehr die kühlsten und frischesten Stellen, um sich hinzulegen und zu schlafen, was ein Europäer nicht ungestraft wagen dürfte; aber die Wärme ist überall so durchdringend, daß dem Eingebornen oder akklimatisirten Ausländer dieses nicht schadet. An Schnupfen, Rheumatismus, Brustübeln leiden die Einwohner selten; Apoplexie ist ebenfalls seltener als in Europa, und das gelbe Fieber, welches in verschiedenen Orten der Vereinigten Staaten, auf Westindien und in Mexiko jährlich wiederkehrt, besonders aber dem Europäer, der zum ersten Male in tropische Länder kommt, so gefährlich wird, ist in Guatemala völlig unbekannt. Zwischen Belize, wo von Zeit zu Zeit Wechselfieber herrschen, Isabal und andern Orten Guatemala's, besteht eine fortwährende Verbindung mit der Havanna, die selbst dann, wenn dort das gelbe Fieber grassirt, nicht unterbrochen wird, und noch nie ist die Krankheit mit herüber gebracht worden, obgleich nicht die geringsten Vorsichtsmaßregeln angewendet werden. Dagegen finden sich hier, wie überall, Krankheiten, die mehr oder weniger der ungeregelten und schlechten Lebensweise zugeschrieben werden müssen, und die Zahl dieser ist nicht gering. Von allen, am häufigsten vorkommenden Krankheiten ist aber das Wechselfieber zu erwähnen, das hie und da unter den eingewanderten Europäern, namentlich aber bei denen herrscht, die sich an den Ufern der Flüsse und in Niederungen, mit der Urbarmachung des Bodens beschäftigen. Es ist indessen niemals epidemisch, und bei Aufmerksamkeit leicht zu heilen. Wo man auch immer, selbst in Europa, sich mit Urbarmachung neuer Ländereien beschäftigt, sind derartige Fieber nichts seltenes und man thut Unrecht, wenn man dies dem Lande allein

vorhanden sind, durch welche Koloni-
Gesundheit, allmählig sich einbürgern,
önnen. — Im Allgemeinen ist die Zahl
a weit geringer, als bei uns, und was
mag, es ist dies eine Thatsache, die
bestätigt wird. Diejenigen Krankhei-
g der Hautthätigkeit zugeschrieben wer-
e unbekannt. An der Nord- und Süd-
bei der geringsten Bewegung, zu ge-
selbst beim Nichtsthun; dies hat in-
man die Abwechselung der Luft kaum
der Temperatur der Tage und Nächte
ied bemerkbar wird, wie in Mitteleu-
e sich mit Tragen der schwersten Lasten
ar nicht in Acht; mehr oder weniger
sie hinkommen, ohne Rücksicht auf den
e kühlsten und frischesten Stellen, um
fen, was ein Europäer nicht ungestraft
ärme ist überall so durchdringend, daß
matisirten Ausländer dieses nicht scha-
atismus, Brustübeln leiden die Einwoh-
enfalls seltener als in Europa, und das
schiedenen Orten der Vereinigten Staa-
Mexiko jährlich wiederkehrt, besonders
zum ersten Male in tropische Länder
, ist in Guatemala völlig unbekannt.
Zeit zu Zeit Wechselfieber herrschen,
Guatemala's, besteht eine fortwährende
nna, die selbst dann, wenn dort das
unterbrochen wird, und noch nie ist di-
acht worden, obgleich nicht die gering-
gewendet werden. Dagegen finden sich
en, die mehr oder weniger der ungere-
weise zugeschrieben werden müssen, und
gering. Von allen, am häufigsten vor-
aber das Wechselfieber zu erwähnen,
eingewanderten Europäern, namentlich
sich an den Ufern der Flüsse und in
rmachung des Bodens beschäftigen. Es
sch, und bei Aufmerksamkeit leicht zu
er, selbst in Europa, sich mit Urbar-
beschäftigt, sind derartige Fieber nichts
cht, wenn man dies dem Lande allein

zuschreibt, da es doch vielmehr Folge der Arbeit selbst ist. Ist der Boden erst einmal urbar, dann läßt die weitere Kultur desselben keinen Nachtheil für die Gesundheit befürchten, und überhaupt bedarf derselbe alsdann einer weit geringeren Arbeit, als in Europa. —

Die Einwohner sind von starker Konstitution, heitern Temperaments, und ihr Aeußeres läßt hinlänglich schließen, daß sie sich durchweg einer guten Gesundheit erfreuen, was besser für die Vortrefflichkeit des Klima spricht, als die Hinweisungen auf die geographische Breite eines Landstriches, mit welchen die Feinde tropischer Ansiedelungen die Masse zu fürchten machen wollen; obgleich auch ich die gesellschaftliche Auswanderung nach jenen Ländern, mit Weibern und Kindern, abrathen würde, wenn nicht vorher schon alle nöthigen Vorsichtsmaßregeln getroffen seyn sollten.

An wilden Thieren ist Guatemala noch reich: amerikanische Löwen oder Jaguare, Kuguare, Oscelets, amerikanische Tiger, Panther, wilde Katzen sind in den Waldungen in nicht unbedeutender Zahl zu finden; der Tapir, der größte Vierfüßler Mittel-Amerika's, durchstreift die mit dichtem Wald bedeckten Niederungen, und das Peccary-Schwein zeigt sich in starken Rudeln, wird aber nicht gefürchtet, vielmehr dessen Nähe gewünscht, da es die mehr zu fürchtenden Schlangen, Eidechsen und Kröten vertilgt, die in großer Menge und in verschiedenen Geschlechtern vorkommen. Spinnen, Ameisen, Sandflöhe und Musquitos kommen stellenweise, namentlich letztere in wolkenähnlichen Zügen, vor, und in fast allen Flüssen und Lagunen haust der gefährliche Alligator, der auch in den südlichen Theilen der Vereinigten Staaten gefunden wird.

Die Fruchtbarkeit des Bodens ist außerordentlich, und erscheint für den fast unglaublich, der sie nicht aus eigener Anschauung wahrgenommen. Schon seit drei Jahrhunderten wird der Boden in Guatemala kultivirt, und dennoch scheint er beinahe noch im Urzustande zu seyn. Das Wachsthum der Bäume ist von so außerordentlicher Art, wie man dasselbe nicht leicht anderswo antrifft. Die Waldungen, durch Unterholz, Lianen und andern Schlingpflanzen, die schwer zu vertilgen sind, fast undurchdringlich gemacht, sind schwierig zu roden, der an der Küste und Flüssen gelegene Boden dagegen leichter zu kultiviren. Man kennt weder Pflug, noch Egge, ja kaum Spaten und Hacke, und die Eingebornen betreiben das ganze Geschäft des Landbaues mit einer Art Hirschfänger, Machette genannt, dessen Klinge breit ist, und die Gestalt eines Faschinenmessers, mit dem Griffe eines gewöhnlichen Küchenmessers hat. Dieses Instrument dient ihnen zu Allem; sie hauen Holz damit, schlagen Zweige und kleinere Bäume damit

ob, bearbeiten und reinigen den Boden, sowie sie zugleich ihr Getraide damit abmähen; benutzen es zu allerhand häuslichem Gebrauch, und tragen es daher beständig an ihrer Seite. — Eine Landwirthschaft in Guatemala hat nicht die geringste Aehnlichkeit mit einer Europäischen. Man findet keine Ställe, und eben so wenig hat man große Scheunen nöthig. Das Vieh ist nach unsern Begriffen schlecht, erfüllt indessen den wirthschaftlichen Zweck; es ist nicht theuer und im Ueberfluß vorhanden, hat seine vollkommene Freiheit, und weidet oft in ziemlicher Entfernung von den Wohnungen, wo es reichliche Nahrung findet. Nur einige Besitzer halten es während der Nacht in einer Art Zerche oder Abschlag eingeschlossen. — Es ist unmöglich, die Fruchtbarkeit des Bodens, die Größe und Schönheit der Bäume, die Ueppigkeit aller Pflanzen zu beschreiben; jedes künstliche Mittel, diese zu erhöhen, würde unnütz seyn. Die Mannigfaltigkeit ist so groß, daß der Raum nicht gestattet, sie alle aufzuzählen. Am häufigsten werden angebaut: der Mais, der mehr als hundertfältig trägt, und dessen Kultur wenig Sorgfalt und Kosten erfordert; die Banane, die wahre Brodfrucht Mittel-Amerika's, deren Wichtigkeit und Werth man erst dort erkennen lernt. Die Anlage einer Bananen-Pflanzung ist außerordentlich leicht, man braucht nur die Wurzelsprößlinge des 10—15 Fuß hohen, schilfartigen Baumes abzustechen und zu verpflanzen; in 18 Monaten hat derselbe seine Größe erreicht; im 10. Monate beginnt er bereits seinen Fruchtzapfen, Regime genannt, zu entwickeln, an welchem traubenartig, je nach der Fruchtbarkeit des Bodens, 50—100 gurkenförmige Früchte von 6—10 Zoll Länge hängen, die unreif abgenommen, in Asche oder dem Ofen gebacken, oder wie Kartoffeln im Wasser gekocht und so wie Brod gegessen werden; eine kleinere, nie über 6 Zoll lange Art läßt man am Baume reifen, um sie roh verspeisen zu können, wo sie saftig, süß und angenehm schmecken. Eine Pflanzung, einmal eingerichtet, geht von selbst fort, da neue Sprößlinge aus der Wurzel schlagen und man nur den alten Stamm, wenn er Früchte getragen, umzuschneiden braucht. Der Ansiedler, welcher eine solche Plantage eingerichtet und sein Maisfeld bestellt hat, ist als wohlhabend zu betrachten; die Existenz seiner Familie ist gesichert, und er kann dann ohne Sorge sich der Anlage von ausgedehnteren Pflanzungen hingeben, während er die fast mühelose Unterhaltung jener der Frau und den Kindern überlassen kann. — Der Manioc, ein holziger marliger Strauch, dessen Wurzel, zu Mehl verarbeitet, das Cassave-Brod liefert; die Anpflanzung geschieht durch Sprößlinge, die in gereinigten Erdboden gepflanzt werden; — die Kartoffel, deren Anbau wenig Sorgfalt erfor-

den Boden, sowie sie zugleich ihre Ge-
tzen es zu allerhand häuslichem Ge-
er beständig an ihrer Seite. — Eine
ia hat nicht die geringste Aehnlichkeit
an findet keine Ställe, und eben so
tumen nöthig. Das Vieh ist auch un-
t indessen den wirthschaftlichen Zweck;
Ueberfluß vorhanden, hat seine vollkom-
oft in ziemlicher Entfernung von den
e Nahrung findet. Nur einige Besitzer
cht in einer Art Zerche oder Abschlag
möglich, die Fruchtbarkeit des Bodens,
er Bäume, die Ueppigkeit aller Pflan-
nstliche Mittel, diese zu erhöhen, würde
faltigkeit ist so groß, daß der Raum
uzählen. Am häufigsten werden ange-
hr als hundertfältig trägt, und dessen
o Kosten erfordert; die Banane, die
merika's, deren Wichtigkeit und Werth
t. Die Anlage einer Bananen-Pflan-
ht, man braucht nur die Wurzelsprös-
hen, schilfartigen Baumes abzustehen
Monaten hat derselbe seine Größe er-
inmt er bereits seinen Fruchtstengel, Re-
eln, an welchem traubenartig, je nach
ens, 50—100 gurkenförmige Früchte
ngen, die unreif abgenommen, in Asche
oder wie Kartoffeln im Wasser gekocht
werden; eine kleinere, nie über 6 Zoll
aume reifen, um sie roh verspeisen zu
und angenehm schmecken. Eine Pflan-
eht von selbst fort, da neue Sprößlinge
ld man nun den alten Stamm, wenn
chneiden braucht. Der Ansiedler, wel-
eingerichtet und sein Maisfeld bestellt
betrac...n; die Existenz seiner Familie
dann ohne Sorge sich der Anlage von
hingeben, während er die fast mühe-
Frau und den Kindern überlassen kann.
iger markiger Strauch, ...ssen Wurzel,
Cassave-Brod liefert; die Anpflanzung
die in gereinigten Erdboden gepflanzt
, deren Anbau wenig Sorgfalt erfor-

dert, die aber auch weniger gut und mehlreich, als in Europa wird; — die Batate oder süße Kartoffel, die der vorigen vorzuziehen ist; — der Reis, und zwar der Bergreis, der am besten an nicht zu hoch gelegenen Abhängen gedeiht, wo man ihn in beiden Jahreszeiten gewinnt; europäische Getraidearten gedeihen auf allen Hochebenen über 6000', unter dieser Höhe aber schießen sie nur ins Stroh und liefern wenig Körner. Eben daselbst findet man auch europäische Obstarten, doch von geringerer Güte; in den Niederungen gedeihen dieselben aber gar nicht. Dahingegen findet man einen ungeheuren Ueberfluß von Orangen, Pompelmusen, Mangrás, Sapadillen, Limonen, Guaven und andern Landesfrüchten, die ohne alle Kultur wild aufwachsen. Ananas ist allgemein, und ebenso Cocosnüsse und andere Palmenarten. Von Kolonialwaaren erzeugt das Land: Indigo, der allgemein für den besten gehalten wird; Cacao, der in den Waldungen wild wächst, gewöhnlich aber in Pflanzungen gezogen wird und vier bis fünf Jahre braucht, ehe er ununterbrochen trägt; Kaffee, dessen Anbau wenig Mühe verursacht; Baumwolle, deren Kultur fast durchaus in den Händen der Indianer liegt; Tabak, von derselben Güte, wie der in der Havanna; den Cochenillen-Cactus, dessen Bewohner, die Cochenille, ein Hauptgegenstand des Handels von Guatemala ist, und dessen Anbau und Pflege, so wie die des Maulbeerbaums und die Seidenzucht, eine Beschäftigung für Weiber und Kinder ist; die Vanille, die in großem Ueberflusse in den Waldungen vorkommt, deren Anbau man bis jetzt jedoch noch keine Aufmerksamkeit widmete; Flachs und Hanf, welche wild wachsen, denen man aber, der Baumwolle wegen, keinen Werth beilegt.

Die Waldungen haben einen außerordentlichen Reichthum von Holzarten für Tischler, Ebenisten, Färber und zum Schiffbau aufzuweisen. Die Mora, Makre de Cacao, Quebracho u. a. zeichnen sich durch ihre starken Dimensionen und ihre Härte aus, und liefern herrliches Bauholz. Der Caoba oder eigentliche Mahagoni, die Ceder, Ronson, Funero, Granadille, Meloncillo, Pie de Cabre, Nacasolote oder Eisenholz, und der Quito-Calesones sind zur Anfertigung östlicher Meubels ꝛc. vorzüglich geeignet; Blau- und Gelbholz, Mahagoni- und Cedernholz werden zur Ausfuhr geschlagen; Eichen, Fichten und Tannen bis jetzt aber kaum beachtet. Die Waldungen liefern ferner eine reiche Ausbeute an medizinischen Pflanzen, Gummi aller Art, Balsame, Droguen, und den Caoutchouc, welch letzterer Schiffsladungsweise gewonnen werden könnte.

Trotz dieser Fruchtbarkeit des auf Bebauer wartenden Bodens und der Bereitwilligkeit des Gouvernements, Ansiedler, besonders deutsche, aufzunehmen, müssen wir unsern deutschen Landsleuten, vor Allem, den Nichtkatholiken, abrathen, in diesen Staat einzuwandern, und zwar aus folgenden Gründen: 1) weil trotz der Diktatur des Mestizengenerals Carrera die Ruhe weder im Innern noch nach Außen so hergestellt ist, daß sie die nöthige persönliche Sicherheit gewährt und von Dauer zu sein verspricht; 2) weil die Urbarmachung des Bodens kaum zu bewältigende Schwierigkeiten darbietet und für Handwerker nichts oder wenig zu thun giebt, da die gold- und geldarmen, halbnackten Landesbewohner nichts oder wenig brauchen. Das dortige Land besteht fast durchaus aus Urwald, und diesen zu bewältigen, erfordert lange Zeit, tüchtige Arme und wenigstens so viele Geldmittel, um sich in der ersten Zeit die nöthigsten Lebensbedürfnisse anschaffen zu können. Die dichteste Waldung in Deutschland oder den Vereinigten Staaten giebt noch keine Idee von einem Urwald, in welchen Bäume von 140—160 Fuß Höhe und einem Durchmesser von 18 Fuß nichts seltenes sind; außerordentlich dicht und durch Lianen oder Schlingpflanzen zu einer fast undurchdringlichen Masse verwachsen, sind diese Waldungen schwer zugänglich, so daß man sich nur mit einem Manchetto, einer Art Hirschfänger, in der Hand, jeden Fuß weit mühsam durchhauen muß. Außer diesen Lianen, die oft in zwei Fuß dicken Stämmen viele Bäume so dicht, fast netzartig umgeben, daß man den Baumstamm fast gar nicht mehr sehen kann, und beträchtliche Strecken weit von einem Baume zum andern fortklettern, sind die meisten Bäume noch mit Parasiten aller Art, mit Orchideen, kletternde Palmen, Farnkräutern ꝛc. fast zum Erdrücken überladen. Kein Sonnenlicht durchdringt das dichte Blätterdach; mit maßloser Verschwendung hat die Natur ihre Schöpfungskraft über diese Wältermassen ausgegossen; vergebens sucht das Auge des Einwanderers die lieblichen Bekannten seiner fernen Heimath; die duftende Linde, den stillen Zeugen längstvergangener Tage, — die ernste Eiche, das Sinnbild gründlicher Gediegenheit, die hehre Buche, die rauschend ihre Blätter im letzten Abendwinde regt, — kein Blatt, keine Blume, kein Grashalmen verbindet ihn mehr mit dem Laube seiner Kindheit; eine riesenhafte Ueppigkeit, die er in ihrem Reichthume nicht zu fassen vermag, wilde Größe ist es, die in dieser Zone herrscht; fremd steht der Mensch in einer fremden Welt — staunend überrascht; — doch sein Herz selbst im Tumult des vaterländischen Lebens an stille Häuslichkeit gewöhnt, des Herzens Innenleben geht dahin. — es wird erdrückt von dieser riesigen, nicht zu überwältigenden Natur! — 3) Weil in der Constitution des

reit des auf Lebauer wartenden Bo-
eit des Gouvernements, Ansiedler, be-
en, müssen wir unsern deutschen Landsl-
katholiken, abrathen, in diesen Staat
folgenden Gründen: 1) weil trotz der
als Carrera die Ruhe weder im In-
ergestellt ist, daß sie die nöthige per-
und von Dauer zu sein verspricht; 2)
Bodens kaum zu bewältigende Schwie-
Handwerker nichts oder wenig zu thun
elbarmen, halbnackten Landesbewohner
Das vortige Land besteht fast durch-
n zu bewältigen, erfordert lange Zeit,
ns so viele Geldmittel, um sich in der
ebensbedürfnisse anschaffen zu können.
Deutschland oder den Vereinigten Staa-
von einem Urwald, in welchen Bäume
und einem Durchmesser von 18 Fuß
rdentlich dicht und durch Lianen oder
st undurchdringlichen Masse verwachsen,
r zugänglich, so daß man sich nur mit
Hirschfänger, in der Hand, jeden Fuß
nuß. Außer diesen Lianen, die oft in
viele Bäume so dicht, fast netzartig um-
stamm fast gar nicht mehr sehen kann,
weit von einem Baume zum andern fort-
äume noch mit Parasiten aller Art, mit
en, Farnkräutern ꝛc. fast zum Erdrücken
cht durchdringt das dichte Blätterdach;
g hat die Natur ihre Schöpfungskraft
ausgegossen; vergebens sucht das Auge
chen Bekannten seiner fernen Heimath;
len Zeugen längstvergangener Tage, —
ild gründlicher Gedtegenheit, die kehre
Blätter im letzten Abendwinde regt, —
ein Grashalmen verbindet ihn mehr mit
eine riesenhafte Ueppigkeit, die er in
fassen vermag, wilde Größe ist es, die
nd steht der Mensch in einer fremden
— doch sein Herz selbst im Tumult des
stille Häuslichkeit gewöhnt, des Herzens
es wird erdrückt von dieser riesigen,
atur! — 3) Weil in der Constitution des

Staates wie in der Mexikanischen, steht: Die römisch-katholische Kirche ist Staatsreligion, und das Volk zu bigott ist, um duldsam zu sein. Die Geschichte der verunglückten belgischen deutschen Colonie, von der belgischen Colonisationsgesellschaft traurigen Andenkens gegründet, ist in der 6. Auflage dieses Handbuchs ausführlich beschrieben. Sie ist eine heilsame Lehre Allen, die in Mittelamerika colonisiren wollen.

8. Die Republik Nicaragua.

Dieser Staat, von den Staaten Honduras, Salvador und Coste-Rica eingeschlossen, grenzt im Westen an den Stillen Ocean, im Süden an Coste-Rica, im Osten und Norden an Honduras; den atlantischen Ocean berührt er nur durch eine dreieckige Verlängerung, an deren Spitze sich der Hafen San Juan befindet, auf welchen aber England Anspruch macht, weil sie einen Theil des Mosquito-Königreichs bilde, dessen Beschützer es seit der Regierung Karls II. sei. Der Staat wird in acht Distrikte eingetheilt und hat auf einem Flächenraume von 3512 □ Lieues eine Bevölkerung von etwa 350,000, nach Balbi nur 235,000 Einwohner. — Die gesetzgebende Gewalt ruht in einem Senate und einem Hause der Repräsentanten, die vollziehende in einem Präsidenten, und die richterliche in einem obersten Gerichtshofe und in Distriktsgerichten, die von diesem abhängig sind. Hülfsquellen sind Indigo, Cochenille, Farbe- und Ebenholz und zur Zeit besonders Viehzucht. In allen Gegenden des Landes trifft man zahlreiche Heerden an, vorzüglich in dem Distrikte, welcher den Namen Chontales führt und mehre 100 □ Meilen groß sein mag; er enthält keine Städte und ist kaum mit einer zur Wartung der Heerden erforderlichen Menschenzahl bevölkert. Außer dem Vieh, das zum einheimischen Bedarf der volkreichern Distrikte erforderlich ist, werden jährlich viele Tausend Stücke Rinder nach den Märkten von San Miguel im Staate Salvador getrieben, um diesen Staat und Guatemala mit Fleisch zu versorgen. — Die Regierung Nicaraguas begünstigt die Einwanderung auf jede Weise, sie verschenkt Land und schießt sogar theilweise die Mittel zu seiner Bebauung vor, auch sind schon Deutsche eingewandert. Wir warnen aber, so lockend auch Beschreibungen und Einladungen klingen mögen, einen Jeden dorthin auszuwandern, er sei Landbauer oder Handwerker. Was die Urbarmachung des Landes betrifft, so gilt ganz dasselbe von Nicaragua, was wir von Guatemala gesagt haben. Sie ist furchtbar schwer, und die Bebauung bleibt schwer, weil bei der großen Vegetation das Land in kurzer Zeit

wieder mit Unkraut überzogen ist; dabei ist die Aernte sehr problematisch, weil der eingestreute Saamen von den Ameisen, deren es dort Millionen gibt, zerstört wird; dazu die brennende Sonnenhitze, die es dem Deutschen unmöglich macht, im Freien zu arbeiten, der Mangel an Arbeitskräften und Transportmitteln, das den Deutschen nicht zusagende Klima, die Unzahl der Musquiten, die den Müden nicht schlafen lassen, und der Ameisen, gegen die man Speisen und Zucker nur durch Wasser schützen kann, der Ratten, Schlangen und Scorpionen, und der Charakter der Einwohner. Wer wollte nicht warnend vor Einwanderung in dieses Land seine Stimme erheben? Die Einwohner sollen der Civilisation unzugänglich sein, Faulheit und Feigheit, zu denen sich noch ein bedeutender Grad von Diebssinn gesellt, sollen die Hauptzüge ihres Charakters bilden: Blutschande wird bei ihnen nicht unter die Verbrechen gerechnet. San Juan oder wie es jetzt heißt Greytown, schreibt ein Reisender, ist keine Stadt, und viel weniger noch ein Dorf oder auch nur ein Flecken, es ist nur ein wahres Loch — aber auch nicht ein Rattenloch, sondern „ein Ameisen- und Schlangenloch", denn es wimmelt da von diesen belästigenden und manchmal gefährlichen Gästen. Die Stadt hat nur 3 bis 400 Einwohner, von denen die Hälfte Eingeborene d. i. Mischlinge von indianischer und europäischer Abkunft sind. Alle Männer wie Weiber gehen im Naturzustande herum, was auf einen Fremden allerdings einen ganz eigenen Eindruck macht. Granade hat 7000 Einwohner, von denen ungefähr 3500 Indianer sind, die in den erbärmlichsten Barracken wohnen; die eigentliche Stadt besteht nur aus 4 Straßen. Wie viel für eine solche Bevölkerung Handwerker jeder Art zu thun haben, kann man sich leicht denken; selbst Schuhmacher und Gerber finden dort ihre Rechnung nicht. Auch ist der Lohn nicht bedeutend. In Granada erhält der Arbeiter pro Tag 2 Realen, der Zimmermann früher 4, bei dem Durchzug der Californier, der bald aufhören wird, 6 Realen bis 1 Dollar. Dabei sind die Lebensmittel theuer; schlechtes Rindfleisch das Pfund 1 Real, 1 Huhn 1 Dollar, 1 Ei 1 Medio, 4 Bananen 1 Medio, 1 Pfund Kaffee 4 Realen, 3 Orangen 1 Medio ꝛc. Brod ist im Innern gar nicht zu haben; es ist weiter nichts zu bekommen, als Rindfleisch, Geflügel, Eier, Bohnen, Reis und statt des Brodes Maiskuchen. Der Indianer kann bei dem schlechten Lohne und den theuren Lebensmitteln allerdings bestehen; denn er verrichtet in jenem brennenden Klima die schweren Arbeiten mit Leichtigkeit, braucht nur ein paar Bananen zu seiner Nahrung, eine Rohrhütte mit Palmdach zur Wohnung und ein wenig Baumwollenzeug zu seiner Kleidung; dabei kann aber kein Europäer bestehen. — Die Zwistigkeiten mit

…; dabei ist die Aernte sehr problema-
…aamen von den Ameisen, deren es dort
… dann die brennende Sonnenhitze, die es
…ht, im Freien zu arbeiten, der Mangel an
…rtmitteln, das den Deutschen nicht zu-
…der Musquiten, die den Mücken nicht
…meisen, gegen die man Speisen und
…ützen kann, der Ratten, Schlangen und
…ter der Einwohner. Wer wollte nicht
… in dieses Land seine Stimme erheben?
…Civilisation unzugänglich sein, Faulheit
… noch ein bedeutender Grad von Dieb-
…stzüge ihres Charakters bilden: Blut-
… unter die Verbrechen gerechnet. San
…t Greytown, schreibt ein Reisender, ist
…iger noch ein Dorf oder auch nur ein
…res Loch — aber auch nicht ein Rat-
…en- und Schlangenloch", denn es win-
…nden und manchmal gefährlichen Gä-
…3 bis 400 Einwohner, von denen die
…schlinge von indianischer und europäi-
…Männer wie Weiber gehen im Naturzu-
…n Fremden allerdings einen ganz eige-
…nade hat 7000 Einwohner, von denen
…nd, die in den erbärmlichsten Baracken
…dt besteht nur aus 4 Straßen. Wir
…rung Handwerker jeder Art zu thun ha-
…enken; selbst Schuhmacher und Gerber
…nicht. Auch ist der Lohn nicht bedeu-
… der Arbeiter pro Tag 2 Realen, der
… dem Durchzug der Californier, der bald
…s 1 Dollar. Dabei sind die Lebens-
…ndfleisch das Pfund 1 Real, 1 Huhn
… 4 Bananen 1 Medio, 1 Pfund Kaffee
…Reis 2c. Brod ist im Innern gar nicht
…chts zu bekommen, als Rindfleisch, Ge-
…und statt des Brodes Maiskuchen. Der
…echten Lohne und den theuren Lebens-
… denn er verrichtet in jenem brennen-
…beiten mit Leichtigkeit, braucht nur ein
…ahrung, eine Rohrhütte mit Palmdach
…g Baumwollenzeug zu seiner Kleidung;
…der bestehen. — Die Zwistigkeiten mit

Salvador und Honduras mögen aufhören, da Nicaragua jetzt mit diesen die alte aufgelöste Föderation wiederhergestellt hat, allein wer mag bestimmen, wie lange dieß neue Verhältniß dauert und die Freundschaft dauert? Garantien für eine lange Zeit liegen nicht vor. Soll dort je kolonisirt werden, so lege man nur Handels-Kolonien, aber ja nicht Ackerbau-Kolonien an.

4. Die Republik Costa-Rica.

Das Gebiet der Republik Costa-Rica grenzt im Nordosten an das atlantische, im Südwesten an das Stille Meer, im Osten an einem Punkte südlich von der Insel Escudo de Veraguas an das caraibische See und von diesem Punkte ab bildet die Grenze zwischen Costa-Rica und Neu-Granada eine gerade, zum Cap Burica gezogene Linie. Nördlich und westlich sind die Grenzen der Fluß San Juan und die Ufer des Nicaragua-Sees vom Fort San Carlos an bis zur Einmündung des la Flores und von dieser Einmündung an bis zu einer andern geraden Linie, welche den Isthmus in der Richtung dieser Einmündung durchschneidet und die Scheidelinie zwischen Costa-Rica und Nicaragua [illegible]. Der Flächeninhalt beträgt 2240 □Meilen und die Bevölkerung 100,000 Einwohner, wovon 90,000 Weiße und 10,000 Indianer, von denen ungefähr die Hälfte umherirrende Indianerstämme sind. Neger gibt es daselbst nicht und kaum einige wenige Mulatten. Die Einwohnerzahl vertheilt sich auf die verschiedenen Städte und Provinzen in folgender Weise: San-José, die Hauptstadt der Republik nebst den 5 Städten der Provinz des gleichen Namens zählt 31,750, die Provinz Cartago mit ihren 8 Städten 23,200, die Provinz Heredia 17,280, die Provinz Alajuela 12,570, die Provinz Guanacaste 9110 und die Provinz Punta-Arenas 1140 Einwohner. Um Guanacaste schwebt noch der Streit zwischen Costa-Rica und Nicaragua; er soll in London geschlichtet werden, wird sich aber dort eben so in der Länge ziehen, wie an seinem Entstehungsorte. — Die Küsten Costa-Rica's am atlantischen Meere sind von der Natur lange nicht so begünstigt als jene am Stillen Ocean. Mit Ausnahme der prächtigen Bai von Boca del Toro zählt Costa-Rica längs dem atlantischen Meere keinen einzigen Ort, der den Namen eines Hafens verdiente. Dieser Theil der Küste wird daher sehr wenig besucht und nur in den Häfen von Matina und Salt-Creek handelt man mit einiger Sarsaparille, Schildplatt und Cocosöl. Auch in der Zukunft wird dieser Theil wenig besucht werden. Das ausgedehnte Thal, durch welches der Fluß Matina fließt, ist zwar sehr fruchtbar, und die Thäler des Par-

bills und Chirripo, zweier Gebirgswasser, welche in einer Entfernung von 30 Meilen von der Küste sich vereinigen und den Matina bilden, sind ebenfalls fruchtbar, und vorzüglich zu Cacao-Plantagen geeignet, sie gelten aber für besonders ungesund und sind gegenwärtig gar nicht oder doch nur von Indianern stellenweise angebaut. Eben so sind die Gegenden, durch welche die in den San Juan sich ergießenden Flüsse San Carlos und Sarapiqui ihren Lauf nehmen, sowie die ganze südlichere Küste dieses Thales noch wenig bekannt; so weit sie aber bekannt sind, stehen sie den Gegenden des westlichen Theiles auch hinsichtlich des Klimas nach. Dazu kommt noch, daß unserer Meinung nach das Aufblühen Costa-Rica's von den Fortschritten, welche Californien, Australien und die Inseln der Südsee machen, mehr abhängig ist, als von seinem Verkehre mit Europa. Die Natur selbst scheint das Land auch mehr auf seine West- als Ostküste hinzuweisen. An jener besitzt es außer dem Hafen Puntа-Arenas, der durch einen Congreßbeschluß einstweilen zum Freihafen erklärt worden ist, und mehrere für Boote schiffbaren Flüsse, las Mantas, Caldera, la Culebra und las Salinas. Die Uebergänge von der Höhe von 5000 Fuß über dem Meere wo sich das Terrain nach Südwesten senkt bis zur Küste sind fast unmerklich und die Abhänge sanft. Hier wohnt auch die eigentliche Bevölkerung der Republik. Dieser Theil wird vor dem östlichen immer den Vorzug behalten. — In Costa-Rica wachsen alle den tropischen Gegenden eigenthümlichen Erzeugnisse; es giebt jedoch einige darunter, wie die Cochenille, die Baumwolle und den Weinstock, die man wegen der häufigen den Ernten nachtheiligen Nässregen mit weniger Vortheil baut. Hauptausfuhrartikel ist Kaffee; er steht mit der dritten Qualität jenen Kaffeesorten gleich, die allgemein als die besten gelten. Im J. 1845 wurden davon 3500 Tonnen nach fremden Märkten verschifft, im J. 18⁴⁶/₄₇ 150,000 Ctr. Ausgeführt werden ferner Ochsen- oder Kuhhäute, im J. 18⁴⁶/₄₇ 10,000 Stück, Perlmutter in beträchtlicher Quantität, Farbehölzer, Sarsaparille, Perlen in kleiner Quantität, die theils im Golfe von Nicoya, theils im Golfe Dulce gefischt werden, auch Schildpatt, etwas Gold und alle für die Consumtion in Nicaragua erforderlichen Tabacke. Taback und Zucker würden in größerer Menge erzeugt werden, wenn sie nicht Staatsmonopole wären. Der Tabak kann weder frei gepflanzt, wie die Einfuhr und der Verkauf von spirituösen Getränken und Schießpulver, noch verkauft oder ausgeführt, und der Zucker in Folge eines mit der Regierung abgeschlossenen Contrakts cultivirt werden, da sie die inländische Rumfabrikation monopolisirt. Es mag für die Regierung allerdings sehr schwierig sein, den durch

zweier Gebirgswasser, welche in einer
von der Küste sich vereinigen und den
ls fruchtbar, und vorzüglich zu Cacao-
ten aber für besonders ungesund und
oder doch nur von Indianern stellen-
nd die Gegenden, durch welche die in
den Flüsse San Carlos und Sa-
n, sowie die ganze südlichere Küste die-
kannt; so weit sie aber bekannt sind,
s westlichen Theiles auch hinsichtlich des
t noch, daß unserer Meinung nach das
den Fortschritten, welche Californien,
der Südsee machen, mehr abhängig ist,
mit Europa. Die Natur selbst scheint
seine West- als Ostküste hinzuweisen.
em Hafen Punta-Arenas, der durch ei-
eilen zum Freihafen erklärt worden ist,
iffbaren Flüsse, las Mantas, Caldera,
as. Die Uebergänge von der Höhe von
re wo sich das Terrain nach Südwesten
ast unmerklich und die Abhänge sanft.
tliche Bevölkerung der Republik. Dieser
en immer den Vorzug behalten. — In
tropischen Gegenden eigenthümlichen
doch einige darunter, wie die Cochenille,
Weinstock, die man wegen der häufigen
Kurzregen mit weniger Vortheil baut.
ffee; er steht mit der dritten Qualität
ie allgemein als die besten gelten. Im
500 Tonnen nach fremden Märkten ver-
0,000 Ctr. Ausgeführt werden ferner
n J. 18¹⁸/₁₉ 10,000 Stück, Perlmutter
, Farbehölzer, Sarsaparille, Perlen in
ts im Golfe von Nicoya, theils im Golfo-
Schildplatt, etwas Gold und alle für
gua erforderlichen Tabacke. Taback und
Menge erzeugt werden, wenn sie nicht
Der Taback kann weder frei gepflanzt,
Verkauf von spirituösen Getränken noch
erkauft oder ausgeführt, und der Zucker
egierung abgeschlossenen Contrakte culti-
bische Rumfabrikation monopolisirt. Es
erdings sehr schwierig sein, den durch

Aufhebung dieses Monopols entstehenden Ausfall in der Einnahme auf andere Weise zu decken, besonders da man dort keine direkte Steuer weder des Eigenthums noch der Person kennt und eine eine solche höchst mißliebig sein würde; allein in der Folgezeit wird es doch nöthig werden, die beiden kostbarsten Erzeugnisse des Landes von dem lästigen Monopol zu befreien und auf Mittel und Wege zu sinnen, das Deficit zu decken. Auch Indigo, Cacao und Reis können mit der Zeit bedeutende Ausfuhrartikel werden, sowie Farbe- und Ebenholz, wenn bessere und mehr Transportwege geschaffen sind, worauf die Regierung ihr besonderes Augenmerk zu richten hat, Gold wird nicht viel ausgeführt; es werden zwar einige Goldbergwerke und insbesondere jenes von Tisingal, dessen Reichthum dem Lande den Namen Coste-Rica, die reiche Küste, zuwegegebracht hat, ausgebeutet, allein die Ausfuhr kostbarer Metalle giebt keinen solchen Ertrag, wie ihn andere Länder des spanischen Amerika's aus ihren Minen zu gewinnen verstehen. — Die Lebensmittel sind billig, der Arbeitslohn im Verhältnisse zu diesen hoch. Ein Kunsttischler, Zimmermann, Maurer oder Schmied soll 15—25 Francs täglich verdienen können. — Das Klima auf den Hochebenen wird als mild und gesund geschildert. Von dem Klima an der Küste schreibt Dr. Frisch: „Aus den an den Ufern des Stillen Meeres im Golfo-Dulin gemachten Beobachtungen geht hervor, daß während des ganzen Monats Juni der Thermometer zwischen 20—23° Reaum. um Mittag stand und nur ein einziges Mal auf 24½° stieg. Die Hitze wird durch eine beständige Brise gemildert, die gewöhnlich des Morgens von Nordwest den übrigen Tag hindurch von Südost weht. Die Nächte sind stets frisch." — Die Einwohner werden wegen ihres sanften und friedfertigen Charakters gelobt und unterscheiden sich dadurch vortheilhaft von den unruhigen Bewohnern Nicaragua's. Dr. Frisch berichtet über den Charakter der arbeitenden Bevölkerung Folgendes: „Der natürliche Charakter der arbeitenden Bevölkerung dieses Staates ist in manchen Beziehungen recht lobenswerth. Denn wenn sie sich vor ihren Standesgenossen anderer Staaten auch nicht durch einen größeren Fonds von Einsicht auszeichnen und auch in nützlichen Gewerben nicht jene Geschicklichkeit sich angeeignet haben, welche sie berechtigen könnte, sich über die Ackerbauer zu stellen, so dürfen sie doch mit vollem Rechte beanspruchen, für ruhige, betriebsame und in den mit ihrem Stande unvermeidlich verknüpften Mühseligkeiten und Entbehrungen ausharrende Menschen zu gelten und deßhalb auch als folgsam, leicht zu leitende Staatsbürger gelobt zu werden. Die vergleichungsweise große Armuth der Bevölkerung hat viele Jahre hindurch für gewinnsüchtige, egoistische Bestrebun-

gen unruhigere und sinnlich gereizter Menschen nur geringe Verlockung; und während das übrige Centralamerika eine Scene revolutionairer Parteisucht wurde, war es Costa-Rica vorbehalten, in seiner fast vollkommen politischen Stille fortzuleben, die sich als das wirksamste Mittel erwies, den Weg zu den befriedigenden Zuständen anzubahnen, auf welche es in unsern Tagen mit Recht stolz sein darf." — Die Verfassung der Republik, am 30. August 1848 proclamirt, hat manches Eigenthümliche und Charakteristische. So bestimmt einer ihrer Paragraphen: gastfrei zu sein; ein anderer verordnet, daß vom Jahre 1853 an, um das Bürgerrecht zu genießen, erforderlich ist, außer den übrigen Eigenschaften auch die zu haben, lesen und schreiben zu können. Unter den Ursachen, welche den Verlust des Bürgerrechts nach sich ziehen, finden sich die Undankbarkeit gegen Vater und Mutter, das Verlassen seiner Frau und Kinder oder notorische Vernachlässigung der durch die Familie auferlegten Verbindlichkeiten. Auf jeden Distrikt von höchstens 1000 Seelen kommt ein Wähler, der 25 Jahre alt sein, schreiben und lesen können, Familienhaupt sein und ein freies Grundeigenthum von 1000 Pesos (à 1⅓ Thlr.) besitzen muß. Die Wahlfunction dauert 6 Jahre. Diese von sämmtlichen Bürgern ernannten Wähler ernennen ihrer seits den Präsidenten und Vicepräsidenten, die ihr Amt 6 Jahre verwaltet und wieder wählbar sind. Wer Präsident oder Vicepräsident werden will, muß in Costa-Rica geboren, 30 Jahre alt, im Besitze von einem Kapital von wenigstens 10,000 P., verheirathet oder Wittwer sein, und ist er Präsident oder Vicepräsident geworden, darf er während der Dauer seiner Funktionen das Gebiet der Republik nicht verlassen. Um Minister zu sein, muß man in Costa-Rica geboren, im Besitze der Bürgerrechte, verheirathet oder Familienhaupt, Eigenthümer von Grund und Boden im Betrage von wenigstens 3000 P. oder Professor irgend einer Wissenschaft und dreißig Jahre alt sein. Die gesetzgebende Gewalt ruht in einer einzigen Kammer oder Congresse, aus 12 Mitgliedern bestehend, die wie der Präsident und Vicepräsident gewählt werden und denen letzterer präsidirt. Jedes Mitglied muß 25 Jahre alt sein, ein Jahr vor seiner Erwählung ein Grundeigenthum von 3000 P. besitzen oder Titularprofessor eines wissenschaftlichen Lehrstuhles sein. Seine Funktion dauert 6 Jahre; alle 3 Jahre werden die Deputirten zur Hälfte erneuert, das erste Mal durch's Loos und alsdann durch die Ältermität. Die Rechte des Congresses sind folgende: Die Stimmen zu zählen bei der Wahl des Präsidenten oder im vorkommenden Falle die Wahl desselben, sowie des Vicepräsidenten zu regulairen, ihren Schwur auf die Verfassung ein-

…gerechtigter Menschen nur geringe Ver…
…übrige Centralamerika eine Beute zu…
…rde, war es Coste-Rica vorbehalten, in…
…tischen Stille fortzuleben, die sich als…
…es, den Weg zu den befriedigenden Zu…
…elche es … unsern Tagen mit Recht stolz…
…ung der Republik, am 30. August 1848…
…genthümliche und Charakteristische. Es…
…graphen: gastfrei zu sein; ein anderer…
… 1853 an, um das Bürgerrecht zu er…
…ber den übrigen Eigenschaften auch die…
…eiben zu können. Unter den Ursachen,…
…Bürgerrechts nach sich ziehen, finden sich…
…gen Vater und Mutter, das Ver…
…der oder notorische Vernachlässigung der…
…en Verbindlichkeiten. Auf jeden Distrikt…
…kommt ein Wähler, der 25 Jahre alt…
…nnen, Familienhaupt sein und ein freies…
…0 Pesos (à 1⅛ Thlr.) besitzen muß.…
…6 Jahre. Diese von sämmtlichen Bür…
…nennen ihrer seits den Präsidenten und…
…mt 6 Jahre verwalten und wieder wähl…
… oder Vicepräsident werden will, muß in…
…ahre alt, im Besitze von einem Kapital…
…, verheirathet oder Wittwer sein,…
… Vicepräsident geworden, darf er während…
…nen das Gebiet der Republik nicht ver…
… sein, muß man in Coste-Rica geboren,…
…e, verheirathet oder Familienhaupt, Ei…
…nd Boden im Betrage von wenigstens…
…r irgend einer Wissenschaft und…
…Die gesetzgebende Gewalt ruht in ei…
… Congresse, aus 12 Mitgliedern bestehend,…
…und Vicepräsident gewählt werden und…
… Jedes Mitglied muß 25 Jahre alt sein,…
…ählung ein Grundeigenthum von 3000 P…
…ssor eines wissenschaftlichen Lehrstuhles…
…uert 6 Jahre; alle 3 Jahre werden die…
…neuert, das erste Mal durch's Loos und…
…mmität. Die Rechte des Congresses sind…
… zu zählen bei der Wahl des Präsidenten…
…alle die Wahl desselben, sowie des Vice…
…, ihren Schwur auf die Verfassung ein…

gegen zu nehmen, ihre Entlassung anzunehmen oder zu verweigern, über die gegen sie vorgebrachten Anklagen zu entscheiden, Gesetze zu machen und Verordnungen bezüglich der öffentlichen Verwaltung zu erlassen. Während der Zwischenzeit der 2 Session besteht eine Permanenz-Commission, welche die Rechte des Congresses genießt. Jeder das Land betretende Fremde, vorausgesetzt, daß er durch sein Geschäft oder sein Vermögen auf ehrliche Weise leben kann, erlangt sogleich das volle Bürgerrecht, sobald er darum nachsucht. Aber auch diejenigen, welche sich nicht einbürgern wollen, können neben dem besonderen Schutze und der persönlichen und Abgabe-Freiheit, die sie genießen, alle Arten Eigenthum erwerben und frei darüber verfügen. Auch wird deren Erben, an welchem Orte sich dieselben auch befinden mögen, das Recht durch Testament oder ab intestato zu erben zugesichert. — Die römisch-katholische Religion ist die herrschende im Lande; kein anderer Kultus erhält Besoldung; aber die private und öffentliche Freiheit allen übrigen Kulte ist sowohl in der Constitution anerkannt, als auch in den neuerlich mit England, Frankreich und den Hansestädten abgeschlossenen Handelstraktaten zugesichert. Man zählt 45 römisch-katholische Kirchen und 61 Priester. Die jährlichen Zehnten erheben sich auf 7000 P.; überdieß besitzt die Metropolitankirche fixe Kapitalien im Betrage von 55,000 P.; sie hat 25 Pfarrer, von denen einige bedeutende Einkünfte aus dem ihnen von den Kirchengesetzen zugestandenen Casual beziehen. Durch eine Bulle Pius IX. vom 2. März 1850 bildet Coste-Rica eine eigene Diöcese, (früher gehörte es zu Nicaragua), deren Sitz San Jose ist und deren Jurisdiction sich über die ganze Republik erstreckt. Bis jetzt besteht in Coste-Rica eine kleine protestantische Kirche, die sich seit 4 Jahren vermehrt. Für Schulen ist mehr gethan als in irgend einem andern Staate Centro-Amerikas. 79 sowohl vom Staatsschatze als von den Kirchspielen unterhaltene Elementarschulen sind im ganzen Lande und selbst in den ärmsten und abgelegensten Distrikten vertheilt. Die nächst den Zinsen vom eigenen Kapitale (46,000 P.) vermittelst des vierten Theiles der Einkünfte aus dem Tabaksmonopol unterhaltene Universität zählt 12 Professoren, und etwa 150 Studenten. — Ein stehendes Heer giebt es nicht, aber jeder männliche Einwohner ist von seinem 15. bis 60. Jahre in der Miliz zu dienen verpflichtet, mit Ausnahme der gesetzlichen Befreiungen. Die Anzahl der Wehrpflichtigen, Kavalerie und Artillerie mitbegriffen, beläuft sich auf 5000 Mann. Für Aufrechthaltung der Ordnung und Bewachung der öffentlichen und Kriegs-Magazine bedarf der Staat gegenwärtig ungefähr 200 Mann, die aus der Miliz genommen und be-

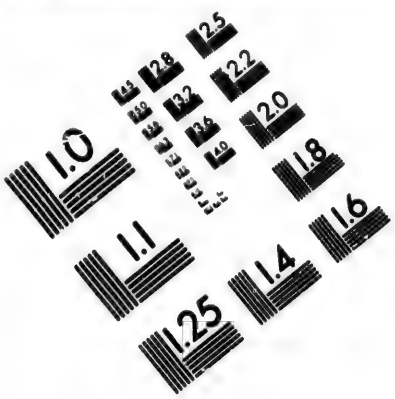

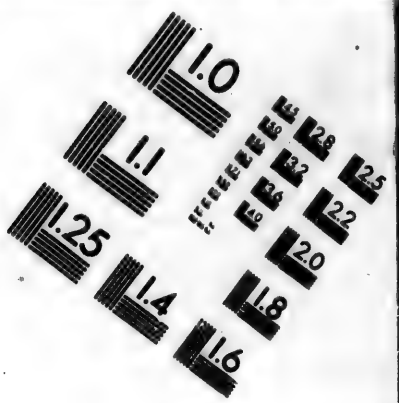

IMAGE EVALUATION TEST TARGET (MT-3)









Photographic Sciences Corporation

23 WEST MAIN STREET
WEBSTER, N.Y. 14580
(716) 872-4503

CIHM/ICMH
Microfiche
Series.

CIHM/ICMH
Collection de
microfiches.

Canadian Institute for Historical Microreproductions / Institut canadien de microreproductions historiques

© 1981

soldet werden. — Die schuldenfreie Republik befestigt sich immer mehr; außer ihrer Allianz mit Frankreich und England, ihren Freundschaftsverträgen mit den Hansestädten, Guatemala und Honduras, ist sie nun auch vom heiligen Stuhle und dem Könige beider Sicilien anerkannt; auch bereitet sie neue Verträge mit Preußen, den Vereinigten Staaten und Spanien vor. Diese günstigen Umstände und Verhältnisse mögen denn auch die Berliner Colonisations-Gesellschaft für Central-Amerika bewogen haben, ihr Augenmerk auf diese Republik zu richten und durch ihren Bevollmächtigten Herrn von Bülow mit der Staatsregierung einen Vertrag abzuschließen. Die Gesellschaft geht den ganzen richtigen Weg, nicht eher zu kolonisiren, bis das Nöthigste zur Aufnahme und Forthülfe der ankommenden Kolonisten vorbereitet ist, und nicht in zu großer Menge und zu kurzen Zwischenräumen Kolonisten dorthin zu senden. Den im Anfange des Jahres 1851 dort eingewanderten Deutschen ist es recht traurig ergangen. So schreibt die Weser-Zeitung vom Juli 1851: „Von Coste-Rica sind sehr traurige Berichte gekommen: Die Deutschen aus Oberschlesien und Polen sind mit wenigen Ausnahmen todtkrank in San Jose angekommen, die meisten sind so schwach gewesen, daß der Transport per Maulthiere nicht hat bewerkstelligt werden können, sondern der Direktor Barth hat eine Sammlung veranstaltet, und für die eingekommenen 275 Dollars die Deutschen per Hängematten und in Stühlen nach San Jose bringen lassen. Die Frau des Tischlers Linsenberg nebst 2 Kindern sind auf dem Wege von Sarapiqui nach San Jose verhungert, der Mann hat aus Verzweiflung über das schreckliche Ende seiner Familie dieselbe verlassen und ist in den Urwald gegangen. Angestellte Versuche, ihn wiederzufinden, sollen erfolglos geblieben sein, und er ist entweder ebenfalls verhungert oder ein Raub der wilden Thiere geworden. Lamanich und Frau sind bei San Jose in einer Kirche als Chorsänger angestellt die übrigen Deutschen sind zerstreut und arbeiten auf den Plantagen reicher Leute, anstatt ihr eigenes Feld zu bekommen." Solche traurige Schicksale müssen eine Colonisationsgesellschaft höchst vorsichtig machen. — Großer Jubel ist in Coste-Rica dadurch verbreitet worden, daß von dem Herrn von Bülow und dem Ingenieur der Colonisationsgesellschaft, Herrn Kurze, ein guter Hafen an der atlantischen Küste und ein von diesem Hafen nach der Stadt Cartago auszulegender Weg aufgefunden worden ist. Cartago, früher Hauptstadt des Landes und älteste Stadt Centro-Amerika's, hat durch ein Erdbeben 1841 bedeutend gelitten. Von dem in ihrer Nähe liegenden, 11,000 Fuß hohen Vulkane Jensu hat man die Aussicht auf beide Meere.

5. Die Republik Venezuela.

Venezuela, der östliche der colombischen Staaten, wird in seiner ganzen ungeheuren Küstenausdehnung von der Grenze Neu-Granadas an im Norden bis zu dem englischen Guyana im Süden vom atlantischen Meere bespült, und besitzt auf dieser Strecke 71 Inseln, von denen Margarita die beträchtlichste ist. Auf der südlichen Grenze, jenseits des britischen Guyana, stößt es mit Brasilien zusammen; im Westen und im Norden bildet Neu-Granada die Grenze. Sein Flächeninhalt beträgt nach den neuesten, ziemlich sichern Messungen 35,951 □Lagues oder solcher Meilen, deren 20 auf einen geographischen Grad gehen und vertheilt sich in folgender Weise:

Eiszone, Gipfel hoher Berge	153 □L.
Gebirgsland, schönes Ackerland und Alma	8933½ „ „
Hochebene, bestes Ackerland und Alma	1529 „ „
Wiesenland	22019½ „ „
Seen	722 „ „
Kleine Seen und Sümpfe	224 „ „
Ueberschwemmungen ausgesetztes Land	2312½ „ „
Inseln	50½ „ „
	35,951 □L.

Auf diesem Raume wohnen etwa 1 Million Menschen, so daß also auf die Quadratmeile nicht einmal 26 Personen kommen. Sie bestehen aus spanisch-amerikanischen Weißen, Indianern und unterworfenen Indianern, Mestizen und Negern.

Nach dem Annuaire des Deux Mondes im Jahre 1850 kam nun das Gebiet, welches administrativ in die 13 Provinzen Caracas, Carabobo, Barquisimeto, Coro, Maracaybo, Truxillo, Merida, Barinas, Apure, Barcelona, Cumana, Margarita und Guayana eingetheilt wird, in drei große Zonen eintheilen: die Ackerbau-Zone, welche sich zwischen den Küsten und den Savannen ausdehnt, umfaßt ein Gebiet von 8737 □Lieues, wovon seit der Eroberung nur 600 urbar gemacht und zum Theil angebaut worden sind, und zählt 59 Baien und 32 Häfen, unter welche Puerto Cabello, Maracaibo, Caracas (Laguayra), Cumana gehören. Dieses Gebiet, welches leicht 7 Millionen Einwohner ernähren könnte, hat deren gegenwärtig nur etwa 645,000. Die Zone der Savannen oder Llanos — ungeheure, wie die Pampas des Südens, durch zahlreiche Wasser befruchtete Ebenen — enthält auf 9000 □Lieues ungefähr 40,000 Einwohner. Die Wald-Zone — Berge ohne Anbau und Urwälder — nimmt für sich allein 18,000 □L. ein, auf denen sie einer Bevölkerung von 16

Millionen Zuflucht gewährten könnte, indessen es jetzt höchstens nur 60,000 zählt, worunter 40,000 unabhängige Indianer; die übrige Bevölkerung besteht aus unterworfenen oder gemischten Indianerstämmen und einigen spanischen Creolenfamilien nebst ihren Sklaven. Die obwohl wilden Indianer bauen in Gruppen von 40 bis 50 Familien vereinigt den Boden zum Behufe ihres Unterhaltes vor. Ihr Charakter ist sanft, ihre Sitten träge, mit Ausnahme der Guaikos, Guayaraibos (Caraiben) und der Goagiros; andere Indianer, wie die Guaranos, bewohnen das Orenoco-Delta. — Venezuela ist eins derjenigen Länder Süd-Amerikas, welche die größte Mannigfaltigkeit der natürlichen Erzeugnisse darbieten. Nutzpflanzen für den gewöhnlichen Bedarf oder die Industrie, Medicinalpflanzen, Cerealien, alle Holzgattungen, Früchte, Zucker, Kaffee, Cacao, Tabak und Alles gedeiht in reichlicher Fülle. Unter den Früchten nehmen die Banane, der wahre Brodbaum Südamerikas, und der Camburi, Art kleiner Brodfrucht die erste Stelle ein; beide pflegen sich selbst fort. Alle europäischen Erzeugnisse gedeihen in schönster Ueppigkeit und auch die deutsche oder holländische Kartoffel ist in den letzten Zeiten mit gutem Erfolg an mehreren Orten angepflanzt worden. Federvieh giebt es in großer Menge, besonders in der Kolonie Tovar, die Enten-, Kalkuten- und Hühnerzucht zeichnet sich dort aus; Horn- und Schlachtvieh ist außerordentlich zahlreich und billig im Preise. Man kauft Kühe, die melkbar sind, nebst Kalb zu 6 bis 8 Pesos, welches 6 bis 8 Rthlr. Geld bei uns gleichkommt; nicht mehr kostet gewöhnlich der beste fette Ochse. Sehr billig sind in einigen Gegenden die Ziegen und Schafe. Die Zucht der Schweine ist unglaublich ergiebig und deren Mastung durch die vielen Baumfrüchte ohne wesentliche Kosten zu beschaffen. Die Wälder sind reich an Wildpret und Geflügel und die Seen, Lagunen und Flüsse an Fischen mannigfaltiger Art. An Flüssen ist in Venezuela kein Mangel. So hat die Provinz Caracas 3 Flüsse zweiten Ranges, 1 Fluß dritten Ranges, 141 Flüsse vierten Ranges und 300 kleine Bäche und Bergquellen. Der größte aller Ströme ist der Orenoco, der nach einem ungeheuren Lauf in's atlantische Meer mündet. Aber auch wilde Thiere, Tiger und Löwen, giebt es dort, und besonders der Jäger muß Vorsicht und Mäßigung gebrauchen. Unter todtem Laub, in Buschwerk, in hohlen Baumstämmen und alten Gemäuer stecken Schlangen, von denen einige zwar unschädlich, andere aber, besonders die viernasige Schlange, sehr giftig sind. Gegen den Schlangenbiß wendet man Salmiacextrakt an, indem man gleich nach dem Bisse die Wunde damit auswäscht und gleich darauf 8 bis 10 Tropfen davon in Wein, Rum oder dergl. in Emmenglung dessen in Wasser schüttet

und rasch austrinkt, allein ob dieß Mittel probat ist, wenn ein Blutgefäß getroffen worden, ist sehr die Frage. Auch Skorpione und Tausendfüße finden sich dort; ihr Stich soll jedoch nicht schmerzlicher sein als der einer deutschen Wespe oder Hornisse, und einige Tropfen Salmiak heben gewöhnlich sehr bald den Schmerz. Wespen, Hornisse, Musquitos und anderes lästiges Zeug existiren dort auch; doch, wie der Consul Gloeckler in seinem Büchlein „Venezuela" richtig bemerkt, auf Erden ist keine Vollkommenheit. — Der Fluß Yuruari in der Provinz Guyane enthält Goldstaub, und die in derselben Provinz entdeckten Goldlager sollen reich sein, die Ausbeutung aber mit fast unüberwindlichen Schwierigkeiten verknüpft sein, welche ihren Grund in dem Klima und in den Anstrengungen und Entbehrungen haben, denen sich die Minirer unterwerfen müssen. Kupfer besitzt Venezuela in Menge. Im J. 1838 wurden von den Kupferbergwerken von Aroa in der Sierre von San Flize 70,550 Ctr. ausgeführt. Die Provinzen Coro, Carabubo, Merida und Caracas enthalten gleichfalls Kupferminen, die noch nicht ausgebeutet sind; in denselben Provinzen hat man auch Steinkohlenlager entdeckt. Auch Salz findet man in Menge. Die Cordilleren liefern Granit und Marmor in Ueberfluß, auch findet sich da Mineralwasser aller Art, und bis 100° Wärmetemperatur. — Das Klima ist in dem Gebirgslande und in den Hochebenen, die sich vorzugsweise für den Ackerbau eignen, durchweg sehr gesund, und auch nur wenige Küstenplätze sind im eigentlichen Sinne ungesund zu nennen. Das gelbe Fieber hat sich in La Guayra und Porto Cattello seit 18 Jahren nicht wieder eingestellt; es scheint gänzlich verschwunden zu sein. — Die Einwohner müssen wegen ihrer Humanität hinsichtlich der Freimachung der Sklaven gerühmt werden; auch sollen sie gastfrei sein. Alle von Sklaven geborenen Kinder sind bei ihrer Geburt gesetzlich frei, aber erst nach dem 18. Jahre von aller Obliegenheit gegen den Herrn ihrer Eltern befreit, ausgenommen den Fall anticipirter Freiwerdung, sei es als Geschenk des Edelmuthes ihrer Herren, oder durch Loskauf vermittelst ihrer eigenen Hülfsquellen, oder in Folge einer legalen, aus den sogenannten Manumissions-Geldern gezahlten Entschädigungssumme, die nach einem Gesetze vom Jahre 1821 durch eine Auflage von 2 Prozent auf die Erbschaften, die in Seitenlinien oder ohne Testament statthaben, gebildet werden. Was die vorhandenen Sklaven betrifft, so kann keiner außerhalb der Provinz, wo er wohnt, oder außerhalb des Gebietes der Republik verkauft und kein fremder Sklave dort eingeführt werden. Demzufolge nähert sich die Sklaverei mehr und mehr ihrem Erlöschen, erst vor Kurzem, im J. 1850 wurden

die Emancipations-Fonds verwendet, um die vollständige und definitive Sklavenbefreiung zu beschleunigen. — Die Verfassung ist fast wie in den übrigen Republiken drei Gewalten: die gesetzgebende, ruhend in einem aus Senat und Repräsentanten gebildeten Nationalkongreß, welcher am 20. Januar jedes Jahres, ohne einberufen zu werden, sich versammelt und 90 Tage dauert, die vollziehende, in den Händen eines auf 4 Jahre gewählten Präsidenten, und die richterliche. Staatsreligion ist die römisch-katholische; den britischen Unterthanen ist jedoch laut Vertrag Gewissensfreiheit zugesichert. Ob in den Verträgen, die mit Dänemark, den Hansestädten und Schweden abgeschlossen sind, ebenfalls diese Klausel sich findet, ist uns unbekannt; in dem Colonisations-Gesetz vom 12. Mai 1840 ist die Gewissensfreiheit den Einwanderern zugestanden. — Für den Schulunterricht steht es noch schlecht. Nach annähernder Berechnung erhält von 114 Einwohnern nur 1 öffentlichen Unterricht. Für die höhern Wissenschaften ist durch eine Universität in Caracas und 13 Collegien, welche zusammen 13,000 P. Unterstützung empfangen, gesorgt. — Die Armee bestand im J. 1850 aus 2849 Mann und 143 Officieren, außerdem gibt es in jeder Provinz eine Reserve-Nationalmiliz. Die Marine ist Null. — Die Regierung Venezuelas sieht wie alle mittel- und südamerikanischen Staaten die Einwanderung besonders aus Deutschland nicht nur gern, sondern sucht sie auf mannigfache Weise zu fördern. Das schon erwähnte Colonisations-Gesetz vom 12. Mai 1840, das noch heute in Kraft besteht und auch auf die Handwerker sich erstreckt, lautet wie folgt:

„Die Regierung von Venezuela wird durch den Congreß autorisirt, um die Kultur und besonders den Ackerbau des Landes zu heben, Einwanderung möglichst zu befördern. Zum Zwecke stellt der Congreß alle herrenlose Ländereien (terrenos baldios) des Staates zur Verfügung der Regierung, mit der Ermächtigung, solche Ländereien an Einwanderer, welche darum nachsuchen, kostenfrei zu überlassen.

Die Regierung hat in Grundlage dieses Congreßbeschlusses die nähern Bestimmungen dahin festgesetzt:

1) Für jeden Hauptstaat wird ein Regierungs-Commissär ernannt, der den Einwanderern mit Rath und That und unentgeldlich die nöthige Leitung und Unterstützung, deren sie etwa bedürfen, angedeihen läßt.

2) Die Regierung setzt den Einwanderer in den Besitz der von ihnen selbst ausgewählten herrenlosen Ländereien, gegen das Versprechen, in spätestens 4 Jahren das empfangene Land zu kultiviren, und mindestens den dritten Theil desselben durch Anpflanzung von Kulturgewächsen zu [illegible]. Wenn nach Ablauf dieser Zeitfrist noch nicht die Hälfte

der städtischen Ländereien besitzen, so können sie dennoch nach Belieben über das wirklich angebaute Land, das ihnen gehört, verfügen, wie auch über das, was sie von dem Besitz der herrenlosen Staatsländereien zurück.

6) Die Einwanderer erhalten bei ihrer Ankunft Naturalisationsscheine, falls sie es wünschen, und zwar kostenfrei. Sie haben die Zusage, daß ein eigenes Gesetz über diesen Punkt erlassen ist, durch welches ihnen noch manche Gefälligkeiten und Erleichterungen des Landes schätzen, mit welchen sie vertraut sind. Auch können sie ihre Religion frei und ungehindert, privatim oder öffentlich, wie sie es für sich passend finden, ausüben.

7) Auch gehören ihren kleinen Familien können für sich von dem Besitzthum der herrenlosen Ländereien nach den obigen Bedingungen das auf ihnen gewählte Land erhalten. Dabei sollen sie 5 Jahre lang vom Militärdienste und von allen andern öffentlichen Lasten befreit bleiben. (Solche Einwanderer, welche sich nach ihrem eigenen Wunsche eher sofort haben naturalisiren lassen, werden zum Dienste oder eigentlich zur Bürger-Militärpflicht herangezogen.

8) Die Ansiedelung der Einwanderer sollen von der Regierung beschützt und nöthigenfalls in angemessener Weise unterstützt werden.

Weiter wird noch bestimmt:

6) Denjenigen Einwanderern, welche sich nach ihrer Ankunft im Lande (oder vorher) zu persönlichen Diensten als Privatleute verpflichtet und deshalb zur Zeit keine Staatsländereien erhalten haben, sollen gleichfalls nach Ablauf der in ihren Contracten für ihre Verpflichtungen festgesetzten Zeitraums öffentliche Ländereien zugetheilt werden, wenn sie darum nachsuchen. Inzwischen sollen sie durch die Behörden des Landes in ihren contractlichen Verhältnissen geschützt werden, damit diejenigen Personen, denen sie dienen, ihrerseits gewissenhaft die Verpflichtungen erfüllen, welche die Contracte ihnen auferlegen.

7) Damit aber bei einer derartigen Erleichterung der Einwanderung dem Lande keine verbrecherische oder notorisch unsittliche Menschen zugeführt werden, wird die Regierung in diesen Punkten wachsam sein, und sind zu dem Zwecke die Behörden und den Consulaten bestimmte Verhaltungsregeln zugefertigt.

Trotz der großen Begünstigungen, welche die Staatsregierung von Venezuela den Einwanderern ertheilt, und trotz der Fruchtbarkeit des Bodens und des gesunden Klimas ist die Einwanderung aus Deutschland nach Venezuela so gut wie keine gewesen, denn die in den Städten gestreut wohnenden Handwerker machen keine Einwanderung aus, und die in der Provinz Caracas, im Canton Victoria, im J. 1842 und 1843 gebildete Kolonie, Tovar genannt, besteht meist aus Elsasser Familien, und auch in der neuesten Zeit scheinen nicht viele Deutsche ihren Zug dorthin nehmen zu wollen, obgleich die Nachrichten von den daselbst Wohnenden

nicht ungünstig lauten. Wäre die finanzielle Lage der Republik eine bessere (die uda exterior genannte öffentliche Schuld beträgt 20,962,212 P.), würde von Seiten der Regierung zur Verbesserung der Häfen oder zur Eröffnung von Verbindungswegen zwischen den bedeutenderen Städten etwas gethan, und würde besonders die vorherrschende Politik, die sogar an der Universität den Lehrstuhl des öffentlichen Rechts aufgehoben hat, und zu einem neuen blutigen Bürgerkriege führen wird, einigermaßen modifizirt, so daß man auf Ruhe rechnen könnte, wir müßten Venezuela als ein Land bezeichnen, in welches Deutsche einwandern und ihr gutes Fortkommen finden können; jetzt müssen wir warnen. Vielleicht erhalten wir bald die erfreuliche Nachricht von dorther, daß das, was Noth thut, begonnen worden ist und durchgeführt wird. — Wer über dieses Land mehr erfahren will, lese: Venezuela und die deutsche Auswanderung dorthin. Von Louis Glöckler, Consul der Republik Venezuela bei der Freien und Hansestadt Hamburg. Schwerin 1850. In Commission bei Nestler und Melle in Hamburg.

6. Die Republik Chile.

Chile oder Chili *), eine an der Ostküste Südamerika's in einer Länge von 600 Lieues und einer Breite von nur etwa 60 Lieues sich erstreckende Erdzunge, wird im Norden durch die Wüste von Atacama von Bolivia getrennt und dehnt sich im Süden bis an die Meerenge von Magellan aus, im Osten wird es von den Cordilleren der Anden, welche die Grenze zwischen ihm und der argentinischen Conföderation bilden, und im Westen von dem stillen Ocean eingeschlossen, der es in seiner ganzen Küstenausdehnung von Norden nach Süden bespült, und hat einen Flächeninhalt von ungefähr 21,000 □ Lieues. Seine Bevölkerung beträgt nicht über 1,200,000 Seelen und besteht aus ehemaligen Spaniern, Creolen und in beinahe vollkommener Unabhängigkeit lebenden Indianern. — Der Boden des Landes, welches sich von den Cordilleren bis zum stillen Meere in merklicher Abdachung senkt,

*) Eine empfehlenswerthe, ausführlichere Schrift über diesen Staat ist auch: „Auswanderung und deutsch-nationale Kolonisation von Süd-Amerika mit besonderer Berücksichtigung des Freistaats Chile von A. Simon, 2. umgearbeitete und für Ansiedler und Auswanderer mit einem Anhang vermehrte Auflage. Herausgegeben von Traugott Bromme. Mit einer Karte." Bamberg 1850. Buchner'sche Buchhandlung.

ist, wenn auch nicht außerordentlich, doch sehr fruchtbar und lohnend, außer seinem beträchtlichen Gold-, Silber- und Kupferreichthum und dem reichlich vorhandenen Bauholze, die verschiedenen Erzeugnisse der alten und neuen Welt, als Getreide, Mais, Hanf, Flachs, Tabak u. s. w. Die Chilener bauen nur wenig über den eigenen Bedürfniß, deßhalb sind die Lebensmittel theuer, in Valdivia z. B. die Kartoffeln per Fanega (circa 2 Berliner Scheffel) 12 Realen (2 Th. preuß.), im November und December 1850 selbst 18 Realen, nach der Aernte 8—10 R., der Weizen 8—12 R. per Fanega. Gerste, Hafer, Hanf, Lein, Bohnen, Erbsen und Linsen werden wenig gebaut. Von diesen getrockneten Gemüsen kostet die Arroba (25 Pfund) von Bohnen und Erbsen 6 Realen, Linsen 7—8 R. Am billigsten ist Vieh und Fleisch; alle Tage giebt es z. B. in Valdivia frisches Fleisch, doch fast immer Rindfleisch, das ohne Knochen verkauft wird und von dem 4—4½ Pfd. 1 Real (5 Sgr.) kosten. Eine Milchkuh nebst Kalb kostet 8—10 Pesos, eine Ochse 8—12 P., halbjährige Mälber 18—20 Realen, ein Kuh- oder Ochsenfell 4—5 R. — An Flüssen und Waldbächen ist das Land reich, man zählt deren mehr als 120, die bedeutendsten sind der Biobio, Maule, Valdivia, Rio Bondo; sie sind aber nicht schiffbar; ihre Schiffbarmachung würde kostspielige Arbeiten erfordern. —

Das Klima ist abwechselnd, jedoch im Ganzen ziemlich gesund; die Temperatur, zumal an der Meeresküste, gleich und angenehm, im Norden heiß und nur durch häufige Regen gemildert, in den Anden und gegen den Süden öfters durch Nachtfröste abgekühlt, die jedoch mit den ersten Sonnenstrahlen wieder verschwinden. In gewissen Provinzen genügen während des ganzen Jahres vier oder fünf Regen, um die Erde zu befruchten; je weiter man nach Süden kommt, desto häufiger werden die Regen. Das Frühjahr beginnt im September, der Sommer im Dezember, der Herbst im März und der Winter im Juni; doch ändert diese Ordnung der Jahreszeiten je nach dem Breitengrade der verschiedenen Provinzen gewisse Abänderungen. — Die Republik wird in 11 Provinzen eingetheilt, welche wieder in 52 Departements und 307 Unterbelegationen zerfallen, wozu noch die von der Regierung erst vor Kurzem gegründete Kolonie von Magellan kommt, welche den Gegenstand einer Territorialstreitigkeit mit der argentinischen Republik bildet. Die bedeutendsten Provinzen sind die Provinz Santiago, hauptsächlich durch ihren Reichthum und vorangeschrittenen Ackerbau ausgezeichnet mit der Hauptstadt gleichen Namens, die 80,000 Einwohner zählt und Sitz der Regierung ist, die Provinz Valparaiso, der Mittelpunkt der Industrie und des Handels, mit der

Stadt gleichen Namens, die ungeachtet ihrer ungünstigen Lage auf dem Abhange eines zum Meere steil sich absenkenden Sierra die zweite Stadt der Republik und die allgemeine Niederlage des Handels mit dem Auslande in dem stillen Meere ist und 40,000 Einw. enthält, unter denen eine große Anzahl Fremde aller Nationen, und die Provinzen Atacama und Coquimbo, besonders seit einigen Jahren der Sitz einer beträchtlichen Minenausbeute, deren Mittelpunkt für die Ausbeute der Silberbergwerke, die Stadt Copiapo, und für die der Kupferminen die Stadt Coquimbo ist. Copiapo noch vor wenigen Jahren ein unbedeutender Marktflecken in einer von aller Vegetation entblößten, trocken gelegten Niederung, hat sich seitdem bedeutend vergrößert und ist vielleicht bestimmt, einer der Hauptheerde der Nationalindustrie zu werden. Im Jahre 1850 betrug die Zahl der in den Hafen eingelaufenen Schiffe 125 mit 40,386 Tonnen, der ausgelaufenen 119 mit 44,502 Tonnen. Die durch den Minenbau herbeigezogene Bevölkerung wächst mit jedem Tage. Die Eisenbahn zwischen Copiapo und dem Hafen von Calbera ist vollendet und für eine andere zwischen Santiago und Valparaiso sind bereits die Vorarbeiten gemacht worden. — Nach der im Jahre 1833 eingeführten Verfassung wird die Nation in sogenannte eigentliche, d. h. im Lande geborne Chilefer oder Chilener, und in Residenten (estantes) eingetheilt. Erstere sind im Besitze aller politischen und bürgerlichen Rechte. Um Vollbürger zu seyn, muß man 25 Jahre oder, wenn man verheirathet ist, 21 Jahre alt sein und lesen und schreiben können. Die Residenten genießen gleiche Rechte vor dem Gesetze, die Befähigung, öffentliche Aemter zu bekleiden, das Recht auf dem ganzen Gebiete der Republik zu wohnen, und zu verkehren, den öffentlichen Schutz für ihr Privateigenthum, das Recht, zu petitioniren und ihre Meinungen durch die Presse bekannt zu machen. Diese zählt auch eine ziemliche Anzahl von Organen, unter ihnen ein englisches „The Mercantile Reporter“ und ein französisches „Le courrier des Mers du Sud“. — Die gesetzgebende Gewalt ruht in einem aus einem Senate und einem Hause der Repräsentanten oder Deputirten bestehenden Congresse, der jedes Jahr vom 1. Juni bis zum 1. Sept. Sitzung hält, wenn er nicht außerordentlich berufen wird, und in der Zwischenzeit der Sitzungen durch eine aus sieben, vom Senate selbst ernannten, Senatoren bestehende Permanenzkommission vertreten wird. Der Senat besteht aus zwanzig, durch besondere Wähler für einen Zeitraum von 9 Jahren ernannten Senatoren, deren Erneuerung zu einem Drittel alle 3 Jahre mit der Wahl der Deputirten zusammenfällt. Um Senator zu sein, muß man 30 Jahre alt, im Besitze aller

Bürgerrechte und ein Einkommen von 2000 Piastern sein. Das Haus oder die Kammer der Deputirten oder Abgeordneten wird durch directe Wahl, die Deputirter auf 20,000 Einwohner, ernannt und alle 3 Jahre vollständig erneuert. Um zum Deputirten gewählt werden zu können, muß man im Besitze des Wahlrechts und eines Einkommens von 500 Piastern sein. Die vollziehende Gewalt liegt in den Händen eines durch indirecte Wahl auf 5 Jahre gewählten und nur wieder für eine zweite Periode von 5 Jahren wählbaren Präsidenten. Ihm steht das Recht zu, die gewöhnlichen Sitzungen des Congresses während 30 Tagen zu provoziren, denselben zu außerordentlicher Sitzung zu berufen, in einer Person die Land- und Seemacht zu befehligen, einen oder mehrere Punkte der Republik in Belagerungszustand zu erklären. Außer den 4 Ministern, welche ihm bei Leitung und Ausfertigung der Geschäfte zur Seite stehen, ist ihm ein Staatsrath beigegeben, in welchem er selbst den Vorsitz führt. Die richterliche Gewalt wird von einem sehr zahlreichen Beamtenpersonale ausgeübt, an dessen Spitze der aus 5 Räthen, einem Fiscal und außerdem 5 speciellen Beamten für die Finanzen, Prisen zur See, den Handel und das Minenwesen gebildete, oberste Gerichtshof steht; hieran schließen sich die Appellationsgerichte und die Gerichte erster Instanz. Uebrigens hat wie in den meisten südamerikanischen Staaten, der Arme nicht weiter nöthig, als seine Dürftigkeit amtlich bescheinigen zu lassen, und unentgeldlich sich aller Rechtswege zu bedienen. Das Geschwornengericht ist nur für Preßangelegenheiten zulässig. Die Presse ist frei. Die Constitution sichert auch die Unverletzlichkeit der Wohnung, vollkommene Gewerbefreiheit, verbietet alle Ausnahmegerichte, untersagt die Sklaverei u. s. w. — Die innere Verwaltung wird, unter ministerieller Oberaufsicht, von den Provinzintendanten, den Präfekten der Departements und den Unterpräfekten der Subdelegationen, sowie den Districtsinspectoren und der Obrigkeit einer jeden Localität geleitet — letztere durch directe Volkswahl ernannt. Zu dem Ministerium des Innern gehören noch die Postverwaltung, das Corps der Civilingenieure und das statistische Bureau, eine höchst wichtige Einrichtung, die in keinem südamerikanischen Staate fehlen sollte. Es hat die Aufgabe, über physische Beschaffenheit aller Provinzen, ihre Sitten, Bevölkerung, Erzeugnisse, den Zustand der Land- und Wasserstraßen, den Handel, die Industrie, den Minenbau u. s. w., so viel als möglich genaue und zuverlässige Nachrichten zu sammeln. Es giebt in jedem Departement eine statistische Commission, welche aus dem Richter erster Instanz, dem Pfarrer, einem Mitgliede der Municipalität und zwei von der Regierung ernannten angesehenen

Klingern besteht. Bis jetzt ist erst die Statistik der Provinz Maule und die der Häfen der Republik bekannt gemacht. — Die römisch-katholische Kirche ist Staatsreligion; sie zählt 1 Erzbischof und 3 Bischöfe, und hat in der Stadt Chiloe eine Propaganda d. h. eine Anstalt für die Verbreitung des römisch-katholischen Glaubens unter den Indianern. Nichtkatholiken genießen persönliche und individuelle Glaubensfreiheit, haben aber gesetzlich nicht die Freiheit des öffentlichen Gottesdienstes. In Valparaiso besteht zwar ein protestantisches Gotteshaus, aber dies ist nur geduldet. Für den Unterricht hat Chile ziemlich viel gethan. Es besitzt eine Universität in Santiago (1842 gestiftet) mit Fakultäten für Philosophie und Literatur, für Mathematik und Physik, für Medizin, Rechts- und politische Wissenschaft und Theologie, seit 1843 ein Institut national mit etwa 750 Zöglingen, mehrere Lyceen, und 130 auf Staatskosten unterhaltene Elementarschulen, zu gleicher Zeit giebt es eine ziemliche Anzahl auf Kosten der Municipalitäten gegründeten Anstalten dieser Art. In Valparaiso finden sich auch einige Privatlehranstalten, ein englisches Colleg, das Colleg der „pères français de la Congregation du sacré coeur", das südamerikanische Institut, eine Handelsschule. — Die regelmäßige Armee hat einen Effektivbestand von 3000 Mann, welche auf 4 Bataillone Infanterie, 2 Regimenter Cavallerie und 6 Compagnien Artillerie vertheilt sind. Außerdem aber giebt es die Nationalgarden, deren nach Provinzen und Departements bestimmtes Contingent sich auf nicht weniger als 44 Bataillone Infanterie, im Bestande von 25,000 Mann, und 32 Regimenter Cavallerie, im Bestande von 36,000 Mann, beläuft. Die Marine besteht aus 1 Fregatte, 1 Schooner, 1 Brigg, 1 Dampfboot und einem Dutzend Kanonenboote. — Die finanzielle Lage ist eine der gesegnetsten und bietet seit geraumer Zeit einen Ueberschuß in den jährlichen Einnahmen dar. Im Jahre 1854 ergab trotz des Bürgerkrieges und der bekanntlich blockirten zweien Häfen die Einnahme des Staates fast 100,000 Doll. mehr, als 1850. Die Hauptquellen derselben sind die Zölle, die Regie und der Zehnte oder den von dem Bodeneinkommen erhobene zehnte Theil, welcher die Grundsteuer vertritt und dessen Festsetzung dem Ermessen des Ackerbauers anheim gestellt wird. Die übrigen Einkommenquellen sind die Patente, das Stempelpapier, die Depeschenabgaben und die Postgebühren. Dazu kommen noch die in Umlauf gesetzten Gold- und Silbermünze, welche im Jahre 1849 15,667 Mark Silber, 6 und 3823 Mark Gold betrugen. Dem größten Theil ihrer innern Schuld ist die Republik abgetragen, die Amortisation ihrer auswärtigen verfolgt sie unaufgehalten,

und die Zinsen selber bezahlt sie regelmäßig, so daß die chilenischen Fonds in Europa am besten mit stehen. Im J. 1851 hat die Regierung zur Vervollständigung von Hafenbauten und Zollanlagen eine Anleihe von 500,000 Doll. à 6 Prozent Zinsen gemacht. — Was könnte aus diesem Lande werden, wenn eine bedeutende deutsche Einwanderung dorthin geleitet werden könnte! Die Regierung Chile's sieht die ungemeine Wichtigkeit einer deutschen Einwanderung auch recht gut ein und hat schon im Jahre 1848 den Ingenieur-Major in Diensten der Republik, Bernardo Philippi, beauftragt, aus Deutschland dorthin eine Kolonie in industriöser Leute zu führen, um die Staatsländereien im Süden der Republik zu bevölkern, und denselben mit Instruktionen versehen. Die Kolonie sollte 150—200 Familien, welche alle der römisch-katholischen Religion angehören müssen, umfassen und aus Ackerbauern, Dorfhandwerkern und solchen Personen bestehen, deren Gewerbe von Anfang an in der Kolonie mit Erfolg betrieben werden könnte. Die Bedingungen waren günstig; es fanden sich aber keine Auswanderer. Das Jahr darauf stellte die Regierung in jedem andern Theile der Provinz Valdivia (erst war ein besonderer Theil ausgesucht) Ländereien den Einwanderern zur Verfügung und erklärte, daß der Preis der Ländereien viel niederer seyn werde, als der anfänglich bestimmte, denn je nach der Lage derselben gäbe es Cuadras (ein Flächenraum von 6½ Magdeburger Morgen) zu zwei Dollars, andere zu 3 und wieder andere zu 4 Dollars, und daß die Einfuhr eigener Effekten d. h. zum Gebrauche und Dienst der Einwanderer in Chile frei seyn sollte von allen Abgaben. „Was die Religion betrifft, hatte die Regierung früher erklärt, so ist diese kein Hinderniß, denn privatim können die Nichtkatholiken die ihrige ausüben, wie es die Fremden, die in Chile wohnen, schon lange thun, ohne daß irgend Jemand sie in ihrem Glauben stören darf." Unter dem 20. Mai 1850 erhielt der Beauftragte weitere Instruktionen von dem neuen Ministerium der Republik, die noch günstigere Bedingungen hinsichtlich des Preises der Ländereien (der höchste Preis der Cuadra 3 Piaster) und der Unterstützung von Seiten der Regierung, hinsichtlich der Glaubensfreiheit aber die für Protestanten höchst wichtige Erklärung enthielten: „Die Freiheit des öffentlichen Gottesdienstes zu gewähren, steht nicht in der Macht der Regierung." Im denselben Jahre sah man dort auch zwei Schiffsladungen ankommen — die eine mit mehr als 100, die andere mit 35 deutschen Auswanderern bestehend, welche sich im Süden, in der Provinz Valdivia, niederließen. Ihnen sind noch andere gefolgt, ihre Zahl ist aber nicht bedeutend. Da die Zahl der Einwanderer in Chile

in Zukunft groß werden wird, steht dahin. Wir wenigstens müssen den Protestanten abrathen, nach Chile auszuwandern, so lange die Regierung erklärt: „Die Freiheit des öffentlichen Gottesdienstes zu gewähren, steht nicht in der Macht der Regierung.“ Die Duldung, welche dort herrschen soll, ist allerdings ganz schön und lobenswerth, es ist aber eben nur Duldung, die leicht aufgehoben werden kann. In der Constitution muß es klar und bestimmt ausgedrückt werden, daß auch der Protestantismus die Freiheit des öffentlichen Gottesdienstes genießt und geschützt ist. Auf die Revolution, die gegen den am 18. September 1851 gewählten Präsidenten D. Manuel Montt ausbrach, am 8. Dezember desselben Jahres aber mit der vollständigen Niederlage des Rivalen, des Generals Cruz, besiegt war, legen wir wenig Gewicht; auch wir erkennen diesen Sieg als einen Sieg des civilen Elements über das bisher allein geltende militärische an, und hoffen von ihm das Beste für die Republik; eben so wenig schreckt uns das Erheben in Valparaiso ab; allein den Protestanten kann es nicht gleich seyn, ob sie geduldet oder anerkannt sind. Wir wenigstens halten es für unsere Schuldigkeit, diese darauf aufmerksam zu machen.

IV. Das Kaiserthum Brasilien.

Der ungeheure Landstrich Brasilien reicht von Oyapoc im Norden bis zum See von Mirim im Süden, und erstreckt sich von 4° 17′ N. bis zum 33° S. Br., und von 307° 41′ bis 343° 5′ Oest. L.; im N. wird das mächtige Land von Venezuela und Guyana, im O. vom atlantischen Ozean, im S. von Uruguay und den la Plata-Staaten, und im W. von eben diesen, von Paraguay, Bolivia, Peru und Neu-Granada begrenzt; hat von N. nach S. eine Ausdehnung von 580, von O. nach W. von 524 deutschen Meilen; bietet vom Oyapoc bis zur Mündung des la Plata eine Seeküste von 980 M., und umfaßt einen Flächenraum von 132,550 deutschen oder 2,810,000 engl. Quadratmeilen, von denen aber nur 2 Prozent angebaut oder zu Weideland benutzt, und 12 Prozent an Privatpersonen vertheilt, aber noch nicht in Kultur gesetzt sind. Sechzehn Prozent der Gesammtfläche bestehen aus Flüssen, Sümpfen, Seen und des Anbaues unfähigem Lande, und 70 Proz. d. h. nahe an 100,000 □M., oder ein Raum größer wie halb Europa, sind noch freies Land und Urwaldung, des Anbaues zum

größten Theil fähig, und reich an Metallen und nutzbarem Holze. — Die Gestaltung des Landes ist sehr verschieden; der äußerste Süden, so wie der größere Theil des Nordens, bis herab zum 10° S. B. sind ausgedehnte Ebenen; der größere Theil des Landes ist Gebirgsland und bildet ein eigenes Gebirgssystem, das seine höchsten Knoten in den Provinzen Goyaz und Minas-Geraes schürzt, und dessen Hauptstock sich östlich vom Uraguay und Parana findet und beim Zusammenfluß des Tiete mit dem letztern beginnt. Die Hauptadern des brasilianischen Gebirgssystems bilden drei große Ketten, die mit verschiedenen Neigungen vom Norden nach Süden ziehen und viele Zweige nach allen Richtungen ausstoßen; die von Eschwege benannte Serra do Espinhaco scheint die Centralkette desselben zu seyn. Die höchsten Gipfel desselben sind zwischen 18° und 21° S., wo sich der Itacolumi bei Villa Ricca 5,850, die Serra da Frio bei Villa do Principe 5,500 und die Serra da Piedade 5,460′ erhebt. Das Hochland hat durchschnittlich eine Höhe von 2,500′, das Küstengebirge erhebt sich bis 4000′, und die höchsten Rücken des Landes bis 6 und 8000′. Die höchsten Bergkuppen des Landes trägt das Montiqueira-Gebirge zwischen 20 und 23° S., wo sich der Pico des Orgaos bis 7,800, der Morro do Papageio auf 7000 und der Buquira auf 7,513′ erhebt. Diese verschiedenen Gebirgsketten trennen die östlichen Urwälder von den westlichen kahlen, oder nur dünn bewaldeten Hochebenen, hier Camps genannt, in deren Thalgründen nur hin und wieder stämmige Waldungen enthalten sind. Die Gebirge Brasiliens bestehen aus Granit und Glimmerschiefer, die aber nicht höher als 3,500′ vorkommen; die höchsten Bergzüge enthalten Quarz, Thonschiefer und Kalk; die niedern Hügelketten aber alle nur Kalkstein. Am merkwürdigsten ist das aufgeschwemmte Gerölle, welches ganze Thäler und Schluchten ausgefüllt hat, und den Reichthum an Gold und Diamanten enthält, der Brasilien so auszeichnet. Nach Norden zu dacht das Land terrassenförmig ab, und hat daselbst, von der Serro de Vacaraima und Ucuruſira an, nur unbedeutende Anschwellungen. Die in Osten hervortretende Küste des Kaps San Roque und Antonio ist größtentheils eben, und das nördliche Uferland, bis zur Mündung des Maranhon, bildet den Rand der ungeheueren Ebene, die in sanften Wellungen sich westlich bis zu der Andenkette zieht. Dieses unermeßliche Flachland besteht abwechselnd aus feuchten üppigen Weiden oder Llanos, aus kahlen steinigen Ebenen, undurchdringlichen Waldungen und schädliche Miasmen aushauchenden Sümpfen, und kann nur auf den Gewässern durchdrungen werden, die gleich Riesenadern das Land nach allen Richtungen durchziehen und, dem Maranhon

zuströmend, bis jetzt unbenutzt ihre Fluthen dem Ozean zuwälzen. Der Boden Brasiliens, zum Theil ein reicher tiefer Humusboden, der noch mit viel Urwald, großen schwer auszurottenden Bäumen bedeckt ist, kann in vier Klassen: in das Küsten- und Uferland, als angebautes oder des Anbaues fähiges Land, in steiniges Hochland und in sandige Hochebenen und reiche Anschwemmungen geschieden werden. Die Bewässerung Brasiliens ist reich, sowohl an großen als kleinen Flüssen, die den Gebirgen des Innern, zum Theil aber auch der großen Andenkette entströmen und unerschöpfliche Flußthäler bilden, mit vielen Fällen und Stromschnellen sich durch das Land ergießen. Der Hauptstrom des Staates im N. ist der Maranhon oder Amazonenstrom, der von den Hochebenen der Anden, 750 deutsche Meilen weit bis zum Ozean strömt, und an Stromgebiet von mehr als 140,000 □ Meilen (vier Fünftel der Größe von Europa) umfaßt. Seine wichtigsten Zuflüsse von N. her sind: der Ica, der Upura, welcher mehrere Kataraкte bildet, der Negro, welcher sich durch den Uaupos oder Ucayara und den Branco verstärkt, der Trompetas und der Gurupatuba, von S. der Huallaga, der durch den Beni und Apurimac verstärkt wird, der Jawary, Jutahy, Jurual, Teffe, Coary, Purus, Madeira, Topajoz und Xingu. Der Tocantjos, der durch den Rio das Bacas mit dem Maranhon in Verbindung steht, bildet ein eigenes Stromgebiet. Weiter im Osten strömt der Parnahiba; südlich von ihm mündet der Francisco, der den mittleren Theil des Landes nach N. durchströmt, und endlich, das Gebirge durchbrechend, sich nach O. wendet; im SO. strömt der Rio Grande de San Pedro und bildet die, durch eine schmale Nehrung fast ganz vom Ozean getrennte Lagune de los Patos; den SW. des Landes durchströmen der Parana und Uruguay, und den W. der Paraguay, der durch die lange Sumpfebene fließt, die in der Regenzeit den sogenannten See Xarayes bildet. Alle andern Flüsse des Landes sind kleiner, obgleich noch viele unter ihnen sind, die 40—50 M. weit aufwärts mit Booten befahren werden können.

Das Klima an sich ist heiß, ein wahres Tropenland, aber erfrischt und gemäßigt durch die vielen Flüsse, die Nähe des Meeres und die vielen Gebirge; für deutsche Ansiedler aber nur im südlichen Theile des Landes zu Niederlassungen geeignet. Rio Janeiro, die Hauptstadt des Landes, hat zwischen 16° und 30° Wärme, und ist nicht zu empfehlen, aber weiter innen auf den Höhen, und mehr westlich und südlich, ist das trefflichste und gesundeste Klima; die Ebenen im N. sind erstickend heiß und schwül, anbrüchig der Sitz aller Tropenkrankheiten. Auf den Gebirgen, deren keines die Schneegrenze erreicht, ist die Temperatur höchst angenehm; die vielen

Wälder und großen Flüsse theilen der Luft eine weiche Dunstmasse mit, und bewirken dadurch häufige Regen, besonders in unsern Wintermonaten, welche dort die Regenzeit bilden, deren Dauer und Eintritt jedoch, bei der großen Ausdehnung des Landes, sehr verschieden ist. Die herrschenden Winde sind vom März bis September der Süd-, vom Oktober bis Februar der Nordwind; Gewitter sind häufig, oft furchtbar, die Plagen der benachbarten Staaten aber: Vulkane, Erdbeben und Orkane, sind hier völlig unbekannt.

Der natürliche Reichthum Brasiliens übertrifft Alles, was man sonst kennt; er ist in allen Theilen der Natur gleich groß, und stellt bei näherer Betrachtung das schönste Gemälde dar. Unermeßlich ist vor Allem der Reichthum an Mineralien, namentlich an Edelsteinen und Gold. Brasilien ist die größte Fundgrube an Diamanten; man findet sie dort in losem, auf Felsen gelagerten, mit Pflanzenerde gemischtem Kies, den man wäscht und aussucht, und in dem Diamanten-Distrikte Serra da Frio in ziemlich harten ausgeschwemmten Breccia-Felsen; Gold führen alle Flüsse, besonders die trägen, schlammigen Bäche, sowohl in Körnern, die das Wasser abgerundet hat, als in kleinen gediegenen Massen. Es findet sich in Menge zwischen den Ritzen der Felsen und im rothen Lehm der Gebirge, den man deshalb auch auswäscht. Auch alle übrigen Metalle und Halbmetalle, Silber ausgenommen, finden sich im größten Ueberfluß; ganze Gebirgsketten bestehen aus reichem Eisenstein, und Zinn, Blei, Quecksilber, Schwefel, Alaun u. s. w. ist in unendlicher Menge vorhanden. Eben so ist der Pflanzenreichthum unermeßlich. Kein Land hat eine solche Mannigfaltigkeit und Ueppigkeit der trefflichsten Gewächse; Brasilien zeigt die Pflanzenwelt in ihrer höchsten Vegetationskraft. Die niederen Gegenden, wo die größte Hitze herrscht, bringen alle Süd-, Tropen- und Kolonialprodukte Ost- und Westindiens und viele, andern Ländern ganz unbekannte Gewächse hervor: Orangen, Granadillen, Ananas, Guaven, Cacos, Yams, Jambutikaba's, Mango's, Maniok, Pisang, Pfirsiche ꝛc. gedeihen herrlich; Kaffee, Zucker, Baumwolle, Cacao, Tabak und Reis werden in größter Menge gebaut, und der Anbau des Thee's ist mit Erfolg versucht worden. Farbehölzer, besonders das Fernambukholz, wird in ausgedehnten Waldungen gefunden; Indigo in verschiedenen Theilen des Landes gebaut; Gewürze mannigfacher Art, Pfeffer, Ingwer, Vanille, Nouxou, Chinarinde, Sarsaparille, Sassafras, Gummi, Harze, Balsam und Oele in Menge gewonnen. In den höheren, so wie in den nördlichen Gegenden, findet man die edelsten Holzarten, und darunter in den

Urwäldern Bäume vom riesenhaftesten Umfang und unglaublicher Höhe, das herrlichste Schiffsbauholz. Eine Menge dieser Baumarten sind noch nie wissenschaftlich bestimmt worden; die Palmen Brasiliens bieten eine solche Verschiedenheit als nirgends, und kaum die Hälfte derselben sind dem Naturforscher bis jetzt bekannt. In majestätischer Pracht stellen sich diese Urwaldungen dem Beobachter dar: hier riesenhafte Bäume, deren mit Blumen bedeckte Kronen, durch Lianen und andere Schlinggewächse verbunden, undurchdringliche Gehäge bilden, durch welche der Strahl der Sonne kaum zitternd zu dringen vermag, dort andere, mit ewigem Grün bedeckt, in malerischen Gruppen, von rauschenden Bächen oder den spielenden Fluthen der See umgeben; und alle vom Gesang tausender im buntesten Farbenschmuck prangender Vögel belebt. Die reichste Einbildungskraft und die lebendigste, vollkommenste Menschensprache ist unfähig, die Fülle des Reichthums und die Schönheit dieser Natur auch nur entfernt anzudeuten, aber — sie ist nicht geeignet, das Gedeihen deutscher Ansiedler zu befördern, und wir warnen alle Landsleute, sich durch die Aufzählung dieser Reichthümer bestechen zu lassen. — Nur Süd-Brasilien, wo nur wenige der aufgeführten Punkte gefunden werden, ist ein Land für unsre deutschen Landwirthe, Klima und Boden der deutschen Konstitution entsprechend, und hier allein gedeihen in Brasilien zugleich alle europäischen Früchte in größter Ueppigkeit: alle Arten Getraide, Mais, Hanf, Flachs, Tabak, Kartoffeln ꝛc., und es giebt überhaupt kein europäisches Gewächs, welches bei einiger Pflege in dem reichen Boden dieses Striches und unter diesem Himmel nicht reichliche Früchte trüge. — Einen gleichen Reichthum, wie die Pflanzenwelt, bietet in dem ausgedehnten Lande die thierische Natur: Wallfische spielen um die lange Küstenstrecke, werden aber bis jetzt größtentheils nur von nordamerikanischen Wallfischfängern verfolgt. Auf dem Lande ziehen Rinder und Pferde in Heerden von vielen tausend Stück in den Ebenen herum; Schildkröten bedecken die Küste, Affen und Vögel von allen Farben erfüllen die Wälder und die Luft mit ihrem Geschrei und Gesang; Schwärme lästiger Mosquiten, alles zernagende Termiten u. s. w. plagen die Bewohner; gefährliche Schlangen, deren Stich oder Biß leicht den Tod herbeizuführen vermag, giebt es in Menge; die furchtbare Boa lauert im Schilf und hohem Grase auf ihre Beute, Alligators und Kaimans lauschen an den Ufern aller Gewässer, und in den Wäldern der Cuguar und Jaguar, nebst andern grimmigen Katzenarten, gegen die der Mensch kämpfen muß, und die daher, verbunden mit den wilden Völkerstämmen, die noch in allen Theilen des Staates zerstreut leben, gegen die Reize der

Landes ein starkes Gegengewicht haben, das erst nach Menschenaltern an seiner Schwere verlieren wird.

Die Bevölkerung Brasiliens beläuft sich gegenwärtig auf 5,430,537 Seelen, mit den unabhängigen Indianern, die ungezählt das Innere des Landes durchstreichen und in noch ungekannten Stämmen den Norden und Westen bewohnen, konnte indeß die gesammte Volksmenge gegen 7 Millionen betragen. Der herrschende Theil der Bevölkerung sind Nachkommlinge der eingewanderten Portugiesen, die sich aber nicht Kreolen, sondern Brasilier (Brasileiros) nennen; ihnen folgen die eingewanderten Portugiesen, und gegen 100,000 Deutsche, Schweizer, Franzosen und Engländer, von denen sich die drei ersteren größtentheils als Landbauer im Innern angesiedelt, die letzteren aber als Kaufleute in den größeren Seestädten niedergelassen haben. Den zahlreichsten Theil der Bevölkerung bilden die Neger und die aus denselben und den Weißen hervorgegangenen Mischlingsrassen. Trotz der Aufhebung des Sklavenhandels werden hier jährlich immer noch Tausende von Negern von Afrika eingeführt, und die Neger bilden mehr als die Hälfte der Gesammtbevölkerung, jetzt aber suchen große Grundbesitzer, freie, am liebsten deutsche Arbeiter zu bekommen. Die Ureinwohner, die Indianer, werden in zwei Abtheilungen, in unterthänige Indianer, Indios mansos oder Cappoculos, und wilde Indianer, Indios tapayos, geschieden; sie leben größtentheils von Jagd und Fischerei, zerfallen in einige hundert verschiedene Völkerschaften, und stehen auf einer sehr niedern Stufe der Kultur. Die meisten dieser Stämme sind gefährliche und erbitterte Feinde der Ansiedler, und die Missionen haben bis jetzt noch wenig auf sie eingewirkt. Die weißen Brasilier, die Herren des Landes, sind ein gutartiger, wohlwollender Menschenschlag, doch kann sich bei ihnen der Stammcharakter der Portugiesen, der sich auch im Mutterlande zu keiner ausgezeichneten Strebsamkeit ausgebildet, nicht verläugnen. Im Allgemeinen stehen die Brasilier an geistiger Ausbildung den meisten Amerikanern nach, doch zeigen sie Neigung und Liebe zur Kultur, allenthalben erwacht in ihnen das Verlangen, sich in Künsten und Wissenschaften auszubilden, in Rio de Janeiro ist eine Akademie der schönen Künste und in Bahia eine Malerschule, und der Bewohner der Provinz San Paulo ist das Muster eines edlen Brasiliers.

Die portugiesische Sprache ist in Brasilien allgemein angenommen; alle Gesetze, so wie die Verfassung, sind in derselben abgefaßt; in allen Schulen wird in ihr der Unterricht gegeben. Die brasilianische Verfassung gewährt allen Bürgern unentgeldlichen Elementarunterricht. Zu diesem Zwecke hat nach dem An-

ninaire de Deux Mondes von 1850 bis legislative Versammlung in jedem Kirchspiele zwei Schulen, eine für Knaben und eine für Mädchen gegründet, wo Lesen und Schreiben, Arithmetik (Rechnen), der Katechismus, die Elemente der Geographie und der Landesgeschichte gelehrt werden und in den einen wie in den andern lernt man die Constitution des Reiches auswendig lernen und in den Mädchenschulen lehrt man nähen und sticken. Alle Städte, ja selbst alle bedeutenderen Marktflecken besitzen überdieß Schulen, in denen Latein, Philosophie, Rhetorik und Geometrie gelehrt werden; in Rio de Janeiro, Bahia, Fernambuc, Maranham, San Paulo giebt es auch Lehrstühle für das Griechische — Alles unentgeldlich. Rio de Janeiro und Bahia haben medizinische Lehranstalten, deren Einrichtung die der Pariser Fakultät sich zum Muster genommen hat. In San Paulo und Fernambuc bestehen Rechtsschulen, deren Vorbild jene von Coimbra ist. Auch besitzt Rio de Janeiro eine Militärschule, Schulen für Straßen- und Wasserbau, für Marine, Handel, Architektur, — eine Akademie der schönen Künste, wie schon erwähnt, — ein Colleg, in welchem man für das Examen des Baccalaureats vorbereitet, — ein historisches und geographisches Institut, — eine Gesellschaft zur Ermunterung der Nationalindustrie, — Gesellschaften, welche Schulen auf ihre Kosten unterhalten, und unter welchen man vor allen jene der „Freunde des Unterrichts" nennen muß, und ein geistliches Seminar. In diesen verschiedenen Schulen wird Jedermann ohne Unterschied der Farbe, der Nationalität und der Religion zugelassen, und zu den Elementarschulen gestattet man sogar Sklaven mit Einwilligung ihres Herrn den Zugang. Die über das ganze Land zerstreuten Schulen jeder Art wurden 1848, ohne die Privatlehranstalten zu rechnen, von 42,215 Schülern besucht. — Die herrschende und Staatsreligion ist die römisch-katholische; doch ist allen andern **völlige Religionsfreiheit**, auch die **Freiheit des öffentlichen Gottesdienstes** zu gestatten. In der deutschen Kolonie St. Leopoldo sind 8 protestantische Kirchen mit 4 Predigern, so in Rio de Janeiro eine deutsche protestantische Kirche. In den Provinzen Rio, Bahia, Fernambuc, Maranham und Para mehrere Mönchs- und Nonnenklöster, die verschiedenen Orden angehören und theils von Almosen, theils von dem Einkommen aus ihren Gütern leben. Sie sollen jedoch der Bevölkerung nicht zur Last fallen. Im Ganzen kann man die Zahl der Mönche und Nonnen auf etwa 400 anschlagen; der klösterliche Geist nimmt mit jedem Tage mehr ab.

Unter den verschiedenen Zweigen der **Nationalbetriebsamkeit** nimmt bis jetzt der Bergbau die erste Stelle ein, doch ward die Gewinnung der Metalle bisher sehr unvollkommen betrie-

ben. Die Hauptsitze der Staatsreichthümer sind die Provinzen Minas Geraes, Matta Grosso und Goyaz, und San Paulo, wo viel Gold, meist durch Waschen gewonnen wird. Der Diamantendistrikt liegt in der unwirthlichen Serro do Frio der Provinz Minas Geraes; sein Hauptort ist Tajuco, woselbst die Grube Mandange sich befindet. Die übrigen Metalle und Mineralien, an welchen das Land so reich ist, als Zinn, Blei, Eisen, Schwefel, Quecksilber ꝛc. benutzt man entweder noch gar nicht oder sehr nachlässig, und führt lieber schwedisches Eisen ein, statt den Reichthum von Eisenerz zu benutzen, den man im Lande hat. Salz liefert das Meer und an der Küste sind bereits viele Salzschlämmereien angelegt. Steinkohlen hat man in der neuesten Zeit in der Provinz Santa Catarina entdeckt. — Die Landwirthschaft wird ebenfalls noch höchst nachlässig betrieben; kaum ist bis jetzt der fünf und siebenzigste Theil des Ganzen angebaut, und die Landgüter sind oft Tagereisen weit aus einander und durch Wildnisse getrennt. — Und welch ein Boden, welch ein Segen, welch eine Leichtigkeit des Anbaus, bietet sich hier den Menschen dar, wenn einmal das Land gerodet und der Kultur aufgeschlossen ist: Kaffee, Zucker, Tabak, Baumwolle, Indigo sind die Haupterzeugnisse und liefern reiche Erndten, dazu noch der Thee, der trefflich gedeiht, und dessen Anbau in der Provinz San Paulo eine ungemeine Ausdehnung gewinnt. Aber eben diese ausnehmende Fruchtbarkeit des Bodens, so wie der Sklavendienst hemmt die Fortschritte des Ackerbaues und der Industrie, und statt mehr Sorgfalt auf die Erbauung hinlänglicher Cerealien zu verwenden, die in den südlichen Provinzen zwar schon in Menge, aber nachlässig gewonnen werden, baut man lieber Kaffee, und überläßt den nördlichen Theil des Landes, wo nur Kolonialprodukte gezogen werden, öfters einer wahren Hungersnoth. Die Viehzucht wird nur im südlichen Theile des Staats betrieben, und liefert Häute, Hörner, Talg und getrocknetes Fleisch im Handel; die Schweinzucht wird überall gepflegt, und als Hauptnahrungsmittel dient das Schweinefleisch; Schaafe giebt es nur wenige und deren Fleisch ist nicht beliebt, Ziegen aber werden, der Milch wegen, in Menge gehalten.

Die Industrie steht bei der verhältnißmäßig geringen Bevölkerung noch tiefer als der Landbau, und außer Zuckerraffinerien, Rumbrennereien, Gerbereien, Tabak- und Fayancefabriken, und einigen Tuch- und Linnenmanufakturen hat man noch keine gewerblichen Etablissements. Selbst die gewöhnlichen Handwerke werden nicht allgemein betrieben, und nur in Rio findet man alle Gewerbe repräsentirt, und in Minas Geraes, wegen der Unfruchtbarkeit seines Bodens, den Hauptsitz der Manufaktur. — Der Han-

bei hat sich seit der Emancipation Brasiliens am meisten unter den Zweigen der Nationalbetriebsamkeit gehoben und Brasiliens Handelsstädte wetteifern bereits mit den ersten und reichsten der Welt, besonders Rio, dessen Antheil an dem auswärtigen Handel 52 Perzent der gesammten Ausfuhr beträgt. Die letztere hat sich ungemein gehoben und überschreitet bereits 30 Millionen Milreis, von denen 36 Prozent auf Kaffee, 20 auf Zucker und 44 Proz. auf Baumwolle, Häute, Farbeholz, Tabak, Gold, Diamanten ꝛc. sich vertheilen. Die Einfuhren sind wie die Ausfuhren im gleichen Verhältniß gestiegen, balanciren ziemlich mit diesen, und bestehen in Mehl und Waizen aus Nord-Amerika, die hinlänglich im südlichen Theile des Landes erzeugt werden könnten; in Cacao aus Venezuela; Manufaktur- und Fabrik-Waaren aus England und Deutschland; Wein aus Frankreich und Spanien; Branntwein aus Portugal und dem Mittelmeer, Stockfisch aus Newfoundland, und Sklaven aus Afrika. Mangel an Straßen im Innern des Landes erschweren den Binnenhandel außerordentlich; es giebt nur Wege für Maulthierzüge, und selbst diese sind in schlechtem Zustande; doch sorgt man in neuester Zeit auch für gute Verbindungswege. Ungeheure Arbeiten wurden im J. 1850 begonnen, um eine Verbindungsstraße zwischen den Provinzen San Paulo und Matto Grosso und eine andere zwischen den Provinzen Santa Catharina und Rio Grande herzustellen. Wird das Land im Innern mehr bevölkert und angebaut, so ist die Regierung genöthigt, Communicationswege herzustellen. Das große Mißverhältniß zwischen der dünnen Bevölkerung und der ungeheuren räumlichen Ausdehnung, so wie die außerordentliche Leichtigkeit der Verbindungen zur See längs den ausgedehnten Küsten, wo hauptsächlich der Handel stattfindet und die volkreichsten Städte des Landes liegen, tragen die Schuld, daß die Straßen im Innern des Landes so wenig gethan worden ist.

Brasilien ist die einzige Monarchie, die in Amerika besteht, und hat sich von einer Kolonie zum Königthum, und von diesem zum Kaiserreich erhoben. Die Verfassung des Reichs erkennt vier Staatsgewalten an: die gesetzgebende, die vermittelnde, die vollziehende und die richterliche. Die gesetzgebende Gewalt ist, unter Sanktion des Kaisers, einer Generalversammlung übertragen, die aus der Kammer der Abgeordneten und dem Senate besteht; die Mitglieder der ersteren werden auf vier Jahre, die Senatoren auf Lebenszeit gewählt. Die vermittelnde Gewalt ist ausschließlich dem Kaiser, als höchstem Oberhaupt überlassen, der unablässig über die Aufrechthaltung der Unabhängigkeit, des Gleichgewichts und des Einklangs der übrigen Staatsgewalten zu wachen hat. Der

Kaiser ist zugleich Oberhaupt der vollziehenden Gewalt, übt sie durch 6 Staatsministerien aus, und ein Staatsrath steht ihm zur Seite, dessen Stimme bei allen schwierigen Geschäften und allgemeinen Maaßregeln der Staatsverwaltung gehört werden muß, und die richterliche Gewalt, die in Richtern und Geschwornen besteht, welch letztere sowohl in bürgerlichen als Kriminalfällen wirksam sind, ist unabhängig. — Jede Provinz hat ihre Gesetzgebungskammer, die alle Angelegenheiten von örtlichem Interesse behandelt; doch kann der allgemeine Congreß die Provinzialgesetze annulliren, sobald die Versammlung, welche sie angenommen hat, ihre Befugnisse überschritt. Jede Stadt hat erwählte Magistrate, denen die Municipalverwaltung obliegt. Die Polizei ist noch immer sehr unentwickelt, und hat in diesem ungeheuren Reiche eine unendlich schwierige Aufgabe; leider kümmert sie sich hier aber nicht um das, was einer Polizei noth thut, um die Sorge für Wohlfahrt, sondern begnügt sich damit, die Straßenpolizei der größern Städte abzugeben. Die staatswirthschaftliche Parthie ist bereits entwickelter, und Naturalisationsgesetze bezeugen es, daß es der Regierung Ernst ist, den Anbau und die Bevölkerung des Landes zu nehmen. Uebrigens ist die politische Organisation Brasiliens freisinniger als die irgend einer constitutionellen Regierung auch hinsichtlich der Presse. Diese genießt eine fast unbeschränkte Freiheit, und unterliegt weder der Caution noch irgend Stempelgebühren. Alle Preßvergehen werden von Geschwornen abgeurtheilt, die, welcher Partei die angeklagten Zeitungen auch immer angehören mögen, beständig die größte Nachsicht gegen sie üben. Auch sind die vom Gesetze bestimmten Strafen sehr mäßig; es giebt kein Beispiel in diesem Lande, wo die Rede- und Schreibfreiheit bis an die Grenze hinstreift, daß ein Schriftsteller mehr als ein Jahr Gefängniß zu erleiden und jemals irgend eine beträchtliche Geldstrafe zu erlegen gehabt hätte.

Das Kaiserthum zerfällt in 18 große Provinzen, die de Janeiro, San Paulo, Santa Catharina, San Pedro do Sul, Matto Grosso, Goyaz, Minas Geraz, Espiritu Santo, Bahia, Sergipe, Alagoas, Fernambuco, Parahyba, Rio Grande, Ceara, Pianhy, Maranham und Para, doch nur San Pedro, Rio Grande do Sul und Santa Catharina eignen sich für deutsche Ansiedelungen, und in ihnen haben die Ansiedelungen bereits begonnen.

Die wichtigsten Städte des Landes, in welchen auch deutsche Handwerker ein gutes Fortkommen und Verdienst finden werden, sind: Rio de Janeiro, Hauptstadt des Reichs, in der gleichnamigen Provinz, auf einer Halbinsel, in einer herrlichen Bai, die groß genug ist, ganze Flotten in sich aufzunehmen, mit 200,000 Einwohnern. Die Stadt genießt einen freundlichen Anblick, hat

schnurgerade, mit Granit gepflasterte und mit Trottoiren versehene Straßen, viele freie Plätze, und an Hauptgebäuden: den Kaiserlichen Palast, das Münzhaus, das Zeughaus, Gut-Arsenal, Militär-Akademie, den bischöflichen Palast, das Zollhaus, viele Kirchen und Kapellen, vier Klöster, mehrere Hospitale ꝛc. ꝛc. Einige Forts beschützen nach der Seeseite zu die Stadt, und eine sehenswerthe Wasserleitung versieht dieselbe mit trefflichem Trinkwasser. — Bahia, an der Ostseite der Allerheiligenbay, mit 120,000 Einwohnern, wichtige Handelsstadt, die sich durch ihre Lage auszeichnet. — Pernambuco, an der Mündung des Cabibaribe, mit trefflichem Hafen und 62,000 Einwohnern. — San Paulo, am Zusammenfluß des Tamantahati und Hinhangabahu, 18 Leguas vom Hafen Santos, mit 30,000 Einwohnern. — Para oder Belem, am rechten Ufer des Para an der Bay Guajara, 15 Leguas vom Meere entfernt, mit 28,216 Einw. — Villa real de Cuyaba, ½ Stunde östlich vom Cuyabafluß, mit 27,000 Einwohnern. — Aracaty, am rechten Ufer des Jaguaribe, 3 Leguas oberhalb dessen Mündung, mit gutem Hafen, bedeutendem Baumwoll- und Häutehandel, und 26,000 Einwohnern. — Villa bella, am Guapore in der Provinz Matta Grosso, mit 25,000 Einwohnern. — Natal, am rechten Ufer des Rio Grande del Norte, mit kleinem Hafen und 18,200 Einwohnern. Caponica oder Cachoira, zu beiden Seiten des Paraguassu, mit 10,000 Einwohnern. — Parahiba, am gleichnamigen Flusse, dessen Mündung einen guten Hafen bildet, mit 15,672 Einwohnern. — Vittorie, auf einer 5 Leguas großen Insel in der Espiritu Santo-Bay, mit 12,500 Einwohnern. — Portalegre, am östlichen Ufer der Lagoa de Viamao, 30 Meilen vom Rio Grande entfernt, mit 12,000 Einwohnern, worunter viele Deutsche. — Alagoas, mit bedeutendem Zucker- und Tabackbau und 12,000 Einwohnern. — Coracaba, in der Provinz San Paulo, mit ansehnlicher Rindvieh- und Pferdezucht, mit 10,741 Einw. — Villa do Rio Pardo, am Zusammenfluß des Pardo mit dem Jacuy, mit 10,500 Einw. —

Jene oben angeführten Provinzen Don Pedro, Rio Grande do Sul, Santa Paulo und Santa Katharina haben wegen ihrer Fruchtbarkeit, ihres Klimas und Erwerbs die Aufmerksamkeit der Deutschen mit Recht auf sich gezogen, und es ist im Interesse der Auswanderung sowohl wie der Kolonisationsunternehmer zu wünschen, daß die angelegten Kolonien gedeihen und noch viele tausende unserer deutschen Landsleute, die im Vaterlande nicht bleiben wollen, dort ein neues Vaterland finden, in welchem sie glücklicher und zufriedener leben als in dem alten. Die bereits angelegten Kolonien sind:

Die Kolonie Petropolis und Neu-Freiburg in der Provinz Rio de Janeiro, die Kolonie Dona Francisca, San Pedro d'Alcantare, Sante Isabel, und Blumenau in der Provinz Sante Katharine, S. Leopoldo, Tres Forquilhas, Torres und Sante Cruz in der Provinz Rio Grande

do Sul. — Die Kolonie Petropolis wurde laut der Allgemeinen Auswanderungs-Zeitung vom Jahre 1851 Nro. 8 im Jahre 1844 von deutschen Einwanderern aus Nassau, Rheinbayern und dem Hunsrück, und unter der vortrefflichen Anleitung des brasilianischen Majors Julius Köhler, eines gebornen Deutschen, der für seine Landsleute ein aufopfernder Freund und Helfer war, gegründet. Köhler, vom Kaiser zum Direktor der Kolonie ernannt und mit Auszeichnungen beehrt, wurde von den Brasilianern beneidet und angefeindet und die Verfolgungen, die er zu erdulden hatte, endigten endlich damit, daß er im August 1847, als er im Kreise von Bekannten in seinem Garten vorweilte, meuchlerisch erschossen wurde. Der Mörder ist nie entdeckt worden. — Petropolis liegt etwa sechs deutsche Meilen von Rio de Janeiro entfernt, auf der 2600 Fuß hohen Sierra; der Boden ist felsig und da, wo er noch nicht der Kultur unterworfen ist, mit dichtem Walde bedeckt. Wenn man vor ein paar Jahren mit dem Vormittags 11 Uhr von Rio de Janeiro abgehenden Dampfschiffe die Hauptstadt verließ, so gelangte man nach Porto d'Estrella, einer kleinen, schmutzigen Stadt, Sitz der Provinzial-Municipal-Kammer, welche an einer Einbucht der Bay von Rio de Janeiro liegt. Von dort setzte man die Reise in einem von sechs Maulthieren gezogenen Omnibus bis zu einer am Fuße der Sierra liegenden Pulverfabrik fort, und stieg dann auf einem Maulthiere von steilen, nicht ungefährlichen Weg hinan, hatte man endlich in drückender Hitze den schlechten Weg zurückgelegt, so wird man angenehm von dem freundlichen Anblicke Petropolis, von den sich dem Auge darbietenden deutschen Hütten und Dächern überrascht und mit freudigem Gruß von deutschen Landsleuten bewillkommnet. Jetzt ist von Porto d'Estrella bis nach Petropolis eine Straße gebaut, auf der man bequem fährt und reitet, und die selbstverständlich für die Kolonie von ungemeinem Nutzen ist, nicht nur wegen des leichten Absatzes der Produkte, sondern auch wegen der vielen Gäste, die während des Sommers in Petropolis wohnen. Das Klima Petropolis' ist gesund, die Hitze übersteigt, der hohen Lage wegen, selten 18, 20 bis 20° Reaumur. Die Wintermonate, April bis August, sind die angenehmsten und am wenigsten von Regen heimgesuchten, die übrigen Monate sind sehr regnerisch und oft fällt so viel Regen, daß alle Wege unpassirbar werden und selbst die nächsten Nachbarn, die 20 bis 100 Fuß entfernt von einander wohnen, nicht zu einander kommen können. Die Nächte sind immer kühl. Dem letzten Berichte des Präsidenten der Provinz Rio de Janeiro zufolge, datirt vom 5. Mai 1852, befanden sich damals in der Kolonie 2565 Ansiedler, von welchen 361 dem gebornen weiblichen Geschlechte

1883 männlichen und 1179 weiblichen Geschlechts. Katholiken zählte man 1280. Im Jahre 1850 waren 36 Ehen geschlossen worden und es hatten 124 Geburten gegen 36 Todesfälle stattgefunden. Seit 1848 hatte sich die Bevölkerung um 344 Köpfe vermehrt. In den sämmtlichen 21 Vierteln der Kolonie waren 571,895 Geviert-Ruthen, etwa 28 Millionen □ Fuß, Land angebaut. Bei der vorherrschenden Beschaffenheit des Bodens aber ist keine Aussicht vorhanden, daß diese Kolonie jemals in ackerbauender Hinsicht eine wichtige Rolle spielen wird; dagegen wird sie in gewerblicher Beziehung gewiß einen höhern Standpunkt erreichen, und zwar um so mehr, als die Provinzial-Regierung auf diesen Punkt durch Unterstützungen hinzuwirken bemüht ist. Seit die erwähnte sogenannte Normalstraße von Estrella bis Petropolis hergestellt ist, ist, wie bereits bemerkt, der Andrang von Gästen für den Sommeraufenthalt sehr groß, und außer dem kaiserlichen Palaste sind auch viele schöne Privatgebäude entstanden, so daß 1851 im Ganzen 631 Häuser theils schon fertig, theils noch im Bau begriffen waren. Zur Fortsetzung öffentlicher Arbeiten sind von der Provinz 45 bis 50,000 Gulden jährlich bestimmt, welche ausschließlich den Kolonisten zufallen, während die Ausgaben der Privaten und des kaiserlichen Hauses eine noch viel bedeutendere Summe betragen. Kutschen und Wagen sind nur zwischen Estrella und Petropolis von den Kolonisten eingeführt worden, womit sie viel Geld verdienen; und bei dem Weiterbau dieser Straße nach Minas wird auch in dieser Richtung in Folge des bedeutenden Verkehrs zwischen beiden Provinzen viel Verdienst zu machen sein. Die Kolonie hat sich sehr gehoben auch in moralischer Hinsicht und berechtigt zu den schönsten Hoffnungen. Fast derselbe Fall ist mit der Kolonie Neu-Freiburg, die aus 1496 Köpfen besteht, unter welchen 857 Schweizer und 639 Deutsche, nebst deren Nachkömmlingen sich befinden. Das Klima ist sehr gesund und es fallen auf 32 bis 36 Geborene nur 5 bis 6 Todte. Alle dortigen Kolonisten leben sehr gut und sind wohlhabend geworden, während andere, die sich gleich von der Heerde trennten, und in Cantagallo dem Kaffeebau sich widmeten, großes Vermögen (zwischen 75 bis 300,000 Gulden) erworben haben. Für die Beförderung der National-Industrie beabsichtigt man in dieser Provinz (Rio de Janeiro) sehr viel zu thun. Die Gesellschaft zur Beförderung der National-Industrie in Rio de Janeiro hat unter dem 15. Oktober 1851 ein von ihrem Präsidenten, den um Brasilien sehr verdienten Visconde de Abrantes, unterzeichnetes Umlaufschreiben an die Gutsbesitzer der Provinz Rio de Janeiro erlassen, in welchem die letztern aufgefordert werden, der erwähn-

ten Gesellschaft sich anzuschließen, und die nöthigen Mittel zur Hebung des Ackerbaues, der Viehzucht und Gewerbe herbeizuschaffen. Zu diesem Ende sollen die besten, landwirthschaftlichen Geräthe und Maschinen gekauft, in einem besondern Conservatorium zur Untersuchung aufgestellt und darauf eingehende Aufträge in einer zu errichtenden Fabrik ausgeführt werden. Außer diesen gewiß sehr zweckdienlichen Mitteln soll auch eine landwirthschaftliche Normalschule ins Leben gerufen und eine Agrikultur-Bank geschaffen werden. Zur Verbesserung der Viehzucht wird beabsichtigt, die besten Thierracen zu beziehen, die Landwirthe mit den vorzüglichsten Saaten zu versehen, und alle auf diese Zweige bezüglichen Kenntnisse vermöge des Organs der Gesellschaft (Zeitschrift „Auxiliador da Industria nacional") zu verbreiten, wozu eine vollständige landwirthschaftliche Büchersammlung erworben, und europäische Praktiker zu Rathe gezogen werden sollen.

Die Kolonie Dona Francisca in der Provinz Santa Katharine, von dem „Kolonisations-Vereine von 1849 in Hamburg" gegründet, hat im verflossenen Jahre einen beträchtlichen Zuwachs erhalten und verspricht bei den bedeutenden Geldmitteln, die dem Vereine zu Gebote stehen unter der umsichtigen Hamburger Direktion ein fröhliches Gedeihen. Sie ist ein Theil der werthvollen Ländereien des Prinzen von Joinville, welche er als Heirathsgut bei seiner Vermählung mit einer brasilianischen Prinzessin erhalten hatte. Derselbe erbot sich nämlich im Jahre 1849 durch einen Bevollmächtigten zur Abtretung eines Theils seiner Besitzungen, und es beschlossen die Herren C. M. Schröder und Comp., Adolph Schramm und G. W. Schröder, angesehene Männer zu Hamburg, das Anerbieten behufs der Gründung einer deutschen Kolonie anzunehmen und, ausgerüstet mit reichlichen Mitteln, die Sache kräftig und sofort ins Leben treten zu lassen. Sie stifteten „Kolonisations-Vereine von 1849 in Hamburg" und veröffentlichten folgendes Programm:

Programm
des Colonisations-Vereins von 1849 in Hamburg.

Die rege Theilnahme, welche man allgemein dem Schicksale der so zahlreich fremden Zonen zuziehenden Landsleute widmet, die Sorge, ihnen während der Reise eine gute Behandlung zu sichern, und vor Allem der Wunsch, der Emigration eine verständige Leitung und Bestimmung zu geben, haben bereits seit Jahren in Hamburg diese Wurzel gefaßt. Je mehr man indeß von dem Wunsche durchdrungen war, die deutsche Auswanderung nicht allein für die Aus-

wanderer selbst, sondern auch für das Mutterland von erfreulichen Folgen zu sehen, um desto größerer Wichtigkeit kamen bei der Wahl des Ansiedlungsortes folgende Eigenschaften in Betracht. Es mußte ein Landstrich gewählt werden, in einem nicht allzuheißen Klima, wo Deutsche gedeihen können; wo nichts desto weniger eine fast tropische Ueppigkeit der Vegetation sowohl den Anbau werthvoller Handelsartikel begünstigt, als auch die Gewinnung der nöthigen Subsistenzmittel so sehr erleichtert, daß auch Unbemittelte selbstständig fortkommen können; wo die Nachbarschaft der See den Absatz der Produkte von großen Transportkosten aus dem Innern befreiet; wo eine feste und geregelte Regierung Sicherheit gewährt für Person und Eigenthum; wo das deutsche Element, als das ausgebildetere, sich erhalten kann; und wo endlich die Produkte verschieden genug von den Unsrigen sind, um einen Austausch in Aussicht zu stellen, damit nicht, wie das bereits von Nordamerika aus mittelst Mehl, Käse und Butter, von Australien mittelst Wolle geschieht, statt des gehofften gegenseitigen Austausches, wegen zu großer Gleichartigkeit der Produkte, eine beschwerliche Concurrenz auf denjenigen Märkten hervorgebracht werde, welche wir bis dahin versorgten. Die südliche Hälfte Brasiliens schien alle diese Eigenschaften in sich zu vereinigen, da dieses Land vor allen, am atlantischen Ocean belegenen, Gegenden, von der Natur dadurch begünstigt ist, daß seine heißeren Distrikte frei sind von den mörderischen Krankheiten, welche die entsprechenden Lagen Afrika's sowohl, als die unter ähnlichen Breitengraden liegenden Küstendistricte der nördlichen Hemisphäre für deutsche Einwanderer unerträglich machen.

Als daher im Anfange dieses Jahres Se. K. H. der Prinz von Joinville sich geneigt zeigte, einen Theil seiner werthvollen, in gemäßigter Zone, auf 26 bis 27 Grad südlicher Breite, in der Provinz Santa Catharina belegenen Ländereien, zur Colonisation zu überlassen, so bildete sich der unterzeichnete Verein, und war um so bereitwilliger, das Anerbieten anzunehmen, als die Bedingungen sehr angemessen erschienen, und bei dieser Verhandlung, wie es ehrend anerkannt ist, der Wunsch, den Colonisten eine sorgenfreie und gesicherte Existenz und sittlichen und religiösen Anhalt zu sichern, dem Prinzen leitendes Motiv gewesen ist.

Der Prinz hat es übernommen, bedeutende Vergünstigungen, nämlich Errichtung einer Zollstätte bei der Stadt San Francisco, Befreiung der Schiffe von Ankergeld, Befreiung vom Zoll für die Habe der Colonisten, und deren Lebensmittel auf 5 Monat, jede Erleichterung zur Naturalisation der Colonisten, Befreiung von directen Abgaben für 10 Jahre und vom Militairdienst auf Lebenszeit, Besoldung zweier deutscher Prediger, Schutz für die freie Religionsübung der Colonisten; Zugeständniß freier Municipal-Einrichtungen, Befugniß, die Benutzung von Sklaven zu verbieten, bei der brasilianischen Regierung auf das Angelegentlichste zu unterstützen, und ist durch seine Verhältnisse an dem ihm verwandten Hofe in der Lage, solches mit Erfolg thun zu können. Auch ist die Gewährung der wichtigsten derselben mit Sicherheit zu erwarten, so

daß wohl unter günstigeren Auspicien ein ähnliches Unternehmen in's Leben treten kann und wird.

Nur etwa 4 Legoas von der See, und 1½ Legoas vom Ankerplatz der Stadt San Francisco, am Flusse gleichen Namens, entfernt, der von den größten Schiffen befahren werden kann, ist keiner Colonie in Brasilien eine so bequeme und billige Communication mit der See gegeben, und jeder Blick auf die Landkarte muß diesen Fleck als in handelspolitischer Beziehung ganz besonders empfehlenswerth bezeichnen. Die Errichtung einer Zollstätte für Ein- und Ausfuhr von und nach fremden Häfen, wird nicht allein den Absatz der Erzeugnisse außerordentlich erleichtern, sondern auch, sobald die, etwa 8 Legoas messende, Straße nach dem Gebirge die Colonie mit dem weidereichen Hochland von Coritiba und der Provinz St. Paulo verbindet, einen bedeutenden Zwischenhandel herausbilden.

Von der Qualität des Bodens dürfen wir das Beste erwarten, da dem Prinzen die Auswahl unter sämmtlichen Kronländereien freistand, auch nach allen Nachrichten, die Wahl sehr günstig ausgefallen ist.

Der Besitztitel, der bei neuen Ansiedelungen so oft angefochten wird, und zu endlosen Prozessen Anlaß giebt, ist bei diesem Landstrich ein in seiner Art einziger, es steht für alle Zeiten unantastbar da, und garantirt der Prinz durch Unterschrift seines Bevollmächtigten auf dem Kaufbrief jedes einzelnen Colonisten, demselben den Besitz seines Eigenthums.

Der Prinz liefert die contrahirten Hectares in nutzbarem Lande, so wie es den Colonisten ausgewiesen werden kann, wodurch der sonst bei größerem Landerwerb in Abzug zu bringende Ausfall von wenigstens 10 pCt. für Straßen, Bäche, Teiche, unwirthbare Strecken ꝛc. erspart wird.

Während Einwanderer in Nordamerika und Australien sich selbst überlassen bleiben, ohne daß weder die Regierung, noch irgend ein Verein ihnen die Sorgen und Mühen der ersten Ansiedlung erleichtert, ist der Verein dagegen im Stande, ihnen zu bieten: außer den durch den Prinzen zu vermittelnden Vergünstigungen, freies Obdach und wohlfeile Nahrung und, in geeigneten Fällen, Beschäftigung gegen Taglohn und Kost bei öffentlichen Arbeiten, während der ersten Periode ihrer Anwesenheit, sowie Acker- und Handwerksgeräth aus Magazinen des Vereins und Sämereien aus dessen Pflanzschule, zu billigen Preisen.

Der Verein verpflichtet sich ferner, bis Ende 1854 eine gleiche Summe wie die von der Gemeinde eingezahlte, zum Bau der erforderlichen Kirchen und Schulen und zu dem eines Hospitals zu verwenden, die dazu erforderlichen Ländereien unentgeltlich auszuweisen, und jede Schule mit 8 Morgen Landes zu dotiren, sowie eine Pflanzschule zur Verbreitung der nöthigen Gewächse und Sämereien auf seine Kosten anzulegen. Auch die Herstellung von Landstraßen wird der Verein übernehmen, wogegen die Anlage von Feld- und Lehrungen der Gemeinden überlassen bleibt. Für Herstellung von Mahl- und Sägemühlen und Ziegeleien wird der Verein aus eigenen Mitteln oder durch Vereinbarung mit, zu Errichtung solcher Betriebe geneigten Colonisten Sorge tragen.

Der Verein übernimmt es ferner, Aerzte und Lehrer für Pflege und Unterricht verarmter Colonisten zu entschädigen.

Gegenwärtig existiren in Brasilien keine direkten Abgaben irgend einer Art.

Ein jeder Auswanderer ist bei Ankunft auf der Colonie ganz freier Mann will er aber sich daselbst niederlassen und Grundbesitz erwerben, so muß er sich verpflichten:

a) wenn in dem, durch ihn erstandenen Grundbesitz sich Minen irgend einer Art jemals vorfinden sollten, die zur Bearbeitung derselben erforderlichen Landstriche dem Agenten J. J. K. K. H. H. auf sein Verlangen zur Verfügung zu stellen, ohne andere Entschädigung als den Ausweis eines nahegelegenen, doppelt so großen Landbesitzes, wie der, ihnen dadurch entzogene, und gegen baare Vergütung für den Werth sämmtlicher darauf befindlichen Pflanzungen und Gebäude nach schiedsrichterlicher Schätzung.

b) An den Ufern der sein Besitzthum etwa berührenden Seen und den beiderseitigen der Flüsse, eine Sperrmaaße von 15 Fuß zum Schutz der Ufer und zum allgemeinen Gebrauche freizulassen; auch wenn bei Lichtung seines Grundbesitzes Quellen entspringen wollten, dieselben ihrem natürlichen Laufe nicht zu entziehen.

c) Zur Zahlung einer jährlichen Abgabe, deren Belauf und Erhebungsweise durch, von den Grundbesitzern zu erwählende, Vertreter bestimmt werden soll, und die nicht weniger als 2000 Reis oder circa 1⅓ Preuß. Thlr. für jede auf ihrem Eigenthum befindliche Feuerstelle betragen darf, deren Ertrag dann zum Bau und Unterhalt der Kirchen, Hospitäler, Schulen und zur Anlage der Wege, Brücken, Brunnen ꝛc. und für andere gemeinnützige Zwecke verwendet, und alljährlich Rechnung darüber abgelegt werden soll.

d) Den Theil der Wege und Landstraßen, der seinen Grundbesitz berührt, in gutem fahrbarem Zustande zu unterhalten.

e) Binnen 4 Monaten nach Besitznahme, auf seinem Eigenthum eine Wohnung errichten und beziehen zu lassen, zu deren Erbauung er die Hülfe seiner Nachbaren, unter Angelobung gleicher Gegenleistung, in Anspruch zu nehmen hat; binnen 6 Monaten wenigstens zwei Morgen Landes zu lichten und zu bepflanzen und binnen Jahresfrist seinen Grundbesitz, soweit derselbe bewirthschaftet ist, zu befriedigen, und die Befriedigung im guten Stande zu erhalten, sowie überhaupt in jeder Hinsicht sich der Communal-Ordnung der Colonie zu unterwerfen.

Durch leichte und bequeme Verbindung mit Fluß und See wird es viel leichter sein, die Erzeugnisse dieser Colonie, die nur 4 bis 8 Tage Seereise von Rio Janeiro entfernt ist, zu verwerthen, als die der westlichen Staaten Nord-Amerika's, die durch Hunderte von Meilen von der Seeküste getrennt sind, deren Nähe dem Produkt erst baaren Werth verleiht. Dort pflanzt man, um

von dem Ertrage seines Acker die zum eigenen Unterhalt nöthigen Lebensmittel zu gewinnen; hier, wie das Beispiel von San Leopoldo beweist, um sich durch Verkauf derselben Wohlstand und eine sorgenfreie Zukunft für die Seinigen zu erwerben.

Die Temperatur der brasilianischen Colonie ist milder, auch überhaupt die Provinz Santa Catharina wegen der Vortrefflichkeit ihres Klima's bekannt, da, nach v. Langsdorff, die Hitze im Sommer die in Deutschland bekannte wenig übersteigt und sich auf 20 bis 22 Grad R. hält und nur in seltenen Fällen bis 26 Grad steigt; dagegen aber im Winter selten weniger als 10 Grad Wärme beträgt. Keine ansteckenden Krankheiten, Erdbeben oder Organe bedrohen die Bewohner; der nie von Menschenhänden berührte Boden der Urwälder ist von außerordentlicher Fruchtbarkeit: die Arbeit um so viel leichter, der Ertrag reichlicher und schon dadurch verdoppelt, daß kein Winter die Vegetation unterbricht, und die mehrsten europäischen Gewächse jährlich zwei Erndten liefern. Die Nachbarschaft der See gewährt den Colonisten die Möglichkeit aus dem auf ihren Besitzungen etwa vorhandenen Nutzholz einen Erwerb zu lösen, den der Verein gern erleichtern und vermitteln wird. — Bittbohnen und Mais pflegen auf dem frisch eingeäscherten Boden binnen 2 und 4 Monaten eine reiche Erndte zu geben, und bilden nebst Reis, der kartoffelartigen Yam- und der Manihot-Wurzel, die Hauptnahrungsmittel der Eingebornen. — Der Mate- oder Paraguay-Thee liefert einen bedeutenden Handelsartikel, der bisher vom benachbarten Paranagoa in großen Quantitäten verschifft wird und wild und häufig in den Wäldern wächst. Fast alle europäischen Gemüse- und Kornarten, sowie auch die Kartoffel, gedeihen unter diesem Himmelstrich, sowie der Maulbeerbaum, und auch zum Anbau des Weinstocks und des Oelbaums würde die Colonie sich eignen. — Das Zuckerrohr wächst in Ueppigkeit; der Kaffeebaum trägt nach 3 Jahren; die Baumwolle ist nicht, wie in Nord-America, eine einjährige Pflanze, sondern producirt nach 8 Monaten und bis in's achte Jahr, und dasselbe gilt vom Thee. Der Tabak erfordert mehr Pflege, als die Eingebornen darauf zu verwenden geneigt sind, dürfte jedoch für deutsche Einwanderer von wichtigem Interesse sein.

Da die genannten Produkte wichtige Einfuhr-Artikel in Deutschland bilden, so wird es an Tauschmitteln für vaterländische Manufacte mit der Zeit nicht mangeln und bei regem Verkehr mit dem Mutterlande, das deutsche Element um so weniger gefährdet sein, als die Ufer des San Francisco nur von etwa 4000 Brasilianern bewohnt sind, die in der kleinen Stadt gleichen Namens von 1800 Seelen und an den Ufern der Flüsse leben und sich größtentheils vom Fischfang nähren, der, so wie die Jagd, außerordentlich ergiebig ist. Wir aber würden, auf den vom Prinzen uns zur Disposition gestellten 20 Quadrat-Meilen, weit über 20,000 Colonisten unterbringen können.

Um indeß allen Uebervölkerung vorzubeugen, hat der Verein einen tüchtigen Ingenieur, Herrn H. Günther aus Berlin, nach der Colonie ausgesendet, um

die nöthigen Vorbereitungen, als Waldlichten, Verpflanzung, Anlage von Wegen und Bau eines Schuppens und einiger Wohnungen auszuführen.

Im April 1850 wird ein Transport von Familien nachfolgen, und sie fernern so rasch wie die Fortschritte der Colonie und deren Kulturzustand es erlauben. Ein französischer Arzt ist bereits in der Stadt San Francisco ansässig.

Es ist als Grundsatz festgestellt, der sich durch die liberale Dotation der Colonie vollkommen gerechtfertigt findet, keine Colonisten anders als gegen baare Zahlung der vollen Passage aufzunehmen, auch kein Land unentgeldlich anzuweisen.

Die Colonisten haben unbescholtenen Lebenswandel und Baarschaft zum Ankauf von mindestens 4 Morgen, und von 20 Thlr. Preuß. Court. als Subsistenzmittel per Kopf nachzuweisen.

Der Preis des Landes im Ackerdistrikt ist gegen baare Zahlung auf 2 Thlr. Preuß. Court. für den preußischen Morgen, gleich ¼ Hectare, für jetzt und ohne Verbindlichkeit für die Zukunft festgestellt, und für Stadtplätze von einem Morgen auf 20 bis 40 Thlr. Preuß. Court. nach Oeffentlichkeit und Lage.

Die Kosten der Passage betragen vom Bahnhofe in Hamburg bis in die Colonie, mit Einschluß der Nebenkosten, gegenwärtig für Zwischendeck-Passagiere über acht Jahre alt, 55 Thlr. Preuß. Court.; Kinder unter acht Jahren die Hälfte; Säuglinge sind frei.

Wegen näherer Auskunft wende man sich gefälligst in portofreien Briefen an

Die Direction
des Colonisations-Vereins von 1849 in
Hamburg.

Hamburg, im December 1849.

Am 12. Juni 1851 stattete der verwaltende Direktor Herr G. W. Schröder der General-Versammlung des Vereins folgenden ausführlichern Bericht ab: „Indem ich mich freue, m. HH., Sie heute als Theilnehmer unseres gemeinschaftlichen Unternehmens begrüßen zu können, habe ich vor Allem Ihnen mitzutheilen, daß nunmehr die statutenmäßig erforderliche Aktienzahl gezeichnet ist. Wir beeilen uns daher, Sie bekannt zu machen mit dem gegenwärtigen sehr befriedigenden Stande der Angelegenheit und die definitive Wahl der Direktion zu verlassen. Aus dem im März publizirten Berichte haben Sie eine allgemeine Kenntniß der Angelegenheit geschöpft, allein es wird Ihnen wünschenswerth erscheinen, etwas Genaueres zu erfahren, über die Art der Administration, über den gegenwärtigen Zustand der Kolonie und über die finanziellen Verhältnisse.

Hier in Hamburg hat bis auf die neueste Zeit die Direktion alle Geschäfte persönlich ausgeführt, wodurch denn bisher, bis auf Porto und Kopialien, eigentliche Bureaukosten haben vermieden werden können. Jetzt aber bei der Zunahme der Geschäfte haben wir ein Bureau errichtet in der Catharinenstraße Nr. 22, und Hrn. W. Höhn dabei angestellt.

Zur Administration in der Kolonie Dona Francisca selbst haben wir, wie Ihnen bekannt ist, bisher nur einen Ingenieur verwendet, weil die Anstellung eines Direktors bis zur Ankunft einer Zahl Kolonisten ausgesetzt werden konnte. Jetzt aber, da die Zahl der Kolonisten wächst, dürfen wir mit der Herstellung einer Kolonie-Direktion nicht säumen. Es hatte sich uns Herr Reyé in Rio de Janeiro angeboten, und derselbe war uns von vielen Seiten her empfohlen, so daß wir ihm Offerten machten. Leider hat Hr. Reyé in der Zwischenzeit eine andere sehr bedeutende Stelle in Rio de Janeiro angenommen, und daher uns mit gestriger Post benachrichtigt, daß er unser Anerbieten nicht annehmen könne. Wir werden jedoch nicht säumen, eine anderweitige Wahl zu treffen.

Als ein ganz besonders günstiges Ereigniß für die Kolonie dürften wir dagegen betrachten, daß Hr. E. Schröder, Sohn des Herrn Senator Schröder, auf unsern Wunsch bereits 5 Wochen vor Ankunft des ersten Kolonisten, von Rio de Janeiro aus nach der Kolonie sich begeben und persönlich die Leitung der ganzen Angelegenheit übernommen hat. Das lebhafte Interesse, welches Hr. E. Schröder an der Sache nimmt, hat ihn dieselbe mit großem Eifer ergreifen lassen, und von allen Seiten, selbst vom Bevollmächtigten des Prinzen von Joinville, sind uns die günstigsten Nachrichten über das rasche Fortschreiten der Vorarbeiten unter seiner Leitung zugekommen. An der Stelle des abgegangenen Herrn Günther war von Hrn. E. Schröder Hr. Pabst angenommen. — Hr. E. Schröder bestätigt uns die Vortrefflichkeit des Bodens der Kolonie, und berichtet, daß am 7. März der „Colon", der am 4. Januar von Cuxhaven in See gegangen, glücklich angekommen war. Es war für den Empfang der Kolonisten so vollständig Sorge getragen, daß selbst die unerwartete gleichzeitige Ankunft von 74 Norwegern keine Verlegenheit verursacht hatte.

Da seit der Ankunft dieser Kolonisten die vielen rüstigen Hände unfehlbar an Kulturen und Gebäuden viel geschaffen haben werden, so hegen wir nicht den geringsten Zweifel, daß bei Ankunft der „Emma und Louise", welche mit 117 Kolonisten am 5. Mai in See ging, die Kolonie schon bedeutende Fortschritte ge-

macht haben wird. Es liegt in der Natur der Sache, daß mit jedem neuen Transporte die Schwierigkeiten sich vermindern; dagegen hegen wir auch die Hoffnung, daß die Mitglieder der auf den 15. Juli angesetzten nächsten Expedition, unter denen sich eine bedeutende Zahl gebildeter Leute befinden, in ihren Erwartungen befriedigt werden. Obgleich in der Kolonie ein von Rio de Janeiro angekommener Arzt, Dr. Müller, und in der Stadt San Francisco ein französischer Arzt vorhanden ist, so freut es uns doch, viele Aussicht zu haben, einen geschickten deutschen Arzt zu vermögen, sich der Expedition am 15. Juli anzuschließen, was allerdings ohne ein mäßiges Opfer wohl nicht zu erreichen ist.

Wir hoffen, daß auch vielleicht schon diese Expedition ein Prediger begleiten wird, und haben bereits Auftrag gegeben zur Errichtung einer Kirche, eines Pfarrhauses und einer Landschule. Die Kosten dieser Gebäude wird die Gemeinde zur Hälfte zu tragen haben.

Durch die Errichtung der Kirche des Direktorial-Hauses und einiger sonstiger Gebäude wird die Stadt Joinville gegründet werden und haben wir nicht ermangelt, der Kolonie-Direktion die erforderliche Instruktion zu geben, um bei Anlage der Stadt die nöthige Rücksicht auf Regelmäßigkeit zu nehmen, und so viel thunlich die Möglichkeit einer dermaleinstigen, schiffbaren Wasserverbindung zu erhalten. Es wird von großer Wichtigkeit sein, wenn in dieser Beziehung eine leichte Communikation mit den verschiedenen brasilianischen Häfen erreicht wird, und können wir nach Demjenigen, was uns bis jetzt bekannt geworden, an der Ausführbarkeit nicht zweifeln; auch ist der „Colon" bereits bis an die Mündung des Saguaffi-Sees vorgedrungen.

Ueber die gemachten Kulturen hat Hr. E. S. uns eine Skizze gesandt, worauf zugleich die Richtung der Hauptwege angedeutet ist. Wir haben versprochen, den Kolonisten die Haupt-Landstraßen zu machen, die Unterhaltung derselben, sowie Herstellung der Nebenwege verlangen wir von ihnen. In dem Maße, als die Ansiedelung fortschreitet, werden auch diese Wege in einem genügenden Zustande hergestellt werden müssen. Im Uebrigen haben wir den Kolonie-Direktor aufgetragen, die Arbeitskräfte, welche wir als Abtrag erhaltener Vorschüsse zu verwenden nicht vermeiden können, soweit sie zu öffentlichen Arbeiten nicht erforderlich sind, zu einträglichen Kulturen zu benutzen, damit bald die nöthigen Lebensmittel in der Kolonie erzielt werden.

Da in der Stadt der Feuersgefahr wegen die Gebäude nicht mit feuergefährlichem Material gedeckt werden können, so haben wir den Auftrag gegeben, sich zu bemühen, einen der Kolonisten

zur Anlage einer Ziegelei zu vermögen, oder erforderlichen Falls selbst eine solche anzulegen. Auch hoffen wir, daß einer der bemittelten Einwanderer sich entschließen wird, in der Stadt ein Erholungshaus der bessern Gattung anzulegen. Wir halten ein solches Unternehmen so vortheilhaft, daß wir nicht bezweifeln, es wird sich ein solcher Unternehmer finden, und so wünschenswerth, daß wir die Anlage nach Möglichkeit befördern werden.

Unser Kontrakt mit den Prinzen und der Prinzessin von Joinville verpflichtet uns, bis gegen Ende dieses Jahres 300 Kolonisten nach der Kolonie zu expediren. Obgleich nun durch die am 5. Mai per „Emma und Louise" abgegangenen Kolonisten die Zahl von 300 schon überschritten wird, und wir mit der ganzen Zahl derer, welche wir in diesem Jahre noch zu expediren hoffen, unsern kontraktlichen Verbindlichkeiten voranschreiten, so haben wir doch, um gegen Eventualitäten noch mehr gesichert zu sein, uns vom Prinzen von Joinville die Befugniß erwirkt, nöthigenfalls die Absendung von Kolonisten ein Jahr über die kontraktlich bestimmte Frist hinaus verzögern zu können. Unter diesen Umständen würden wir unsern kontraktlichen Verpflichtungen genügen, wenn wir bis Herbst 1853 auch gar keine Kolonisten mehr absendeten. So wenig wir das beabsichtigen, so wenig das erforderlich und wünschenswerth ist, so zeigt es doch, wie wenig die einzige lästige Bedingung des Kontraktes uns beschwert.

Ueber das Rechnungsverhältniß kann eine genaue Bilanz nicht vorgelegt werden, denn da die 1850 von hier abgegangenen Kolonisten am Ende des Jahres noch nicht in der Kolonie angelangt waren, und mithin noch kein Land gekauft hatten, so fehlt es bis dahin an jeglicher Einnahme. Wir haben jedoch nicht verfehlen wollen, eine Zusammenstellung der Finanzlage Ihnen vorzulegen; woraus hervorgeht, daß in den 20 Monaten bis 31. Dezember 1850 für Administrationskosten, Gebäude, Wege, Kulturen ꝛc., sowie für Vorschüsse an Kolonisten, für Inventarium und Waaren im Ganzen 28,000 Mark Banko (2 Mark Banko = 1 Rthlr. preuß. Cour.) verausgabt worden, wogegen der Werth des Inventariums, der Ausstände, der Waaren, sowie der Preis des an die Kolonisten muthmaßlich verkauften Landes, anzuschlagen ist auf 30,000 Mk. Bko., so daß also noch für unvorhergesehene Ausfälle circa 2000 Mk. Bko ausgeworfen werden können.

Die Direktion hält es am zweckmäßigsten, den von den Aktionairen zu leistenden ersten Einschuß auf 25 pCt. festzusetzen, und wird sich erlauben, denselben ehestens einfordern zu lassen, und fordert nunmehr die Versammlung auf zur Wahl der Direktion."

Definitive Direktoren wurden auf den einstimmigen Wunsch der Versammlung die bisherigen Direktoren, die HH. C. W. Schnöder und Comp., Adolph Schramm und G. W. Schnöder, und die HH. Fr. Gülgow und E. Merck, welche schon seit längerer Zeit an den Geschäften der Direktion Theil genommen hatten.

Dem Vereine ist das Recht ertheilt, Schiffe mit Kolonisten, deren Effekten, Lebensmitteln und allen für den Gebrauch der Kolonie bestimmten Gegenständen direkt dorthin abzusenden und ohne irgend eine Zollabgabe zu landen. Es ist dem Vereine gleichfalls von den Kammern des Kaiserreichs das Verbot der Benutzung von Sklaven bestätigt, was zur Erhaltung deutscher Sitte und Sprache um so mehr beitragen wird, als in der ganzen Ausdehnung der Kolonie auch nicht ein einziger Brasilianer angesiedelt ist. Den Kolonisten sind Gewerbs- und Mutations-Abgaben erlassen und gesetzlich Militairfreiheit und Schutz für jeden Kultus gesichert. Direkte Abgaben vom Lande sind überhaupt in Brasilien nicht vorhanden. — Was die Annahme der Kolonisten betrifft, so werden keine anders als gegen baare Zahlung der Passage aufgenommen, auch wird kein Land pränumerando angewiesen. Die Kolonisten haben unbescholtenen Lebenswandel und die Baarschaft zum Ankauf von mindestens 4 Morgen und außerdem noch 20 Rthlr. als Subsistenzmittel pro Kopf nachzuweisen. Bei Leuten, die als Tagelöhner arbeiten wollen und können und bei den besonders gesuchten Handwerkern (siehe: Wer nach Santa Katharina mit Vortheil auswandern kann) genügt die Bezahlung des Passagegeldes. Der Preis des Landes im Kolonialdistrikte ist gegen baare Zahlung auf 2 Rthlr. preuß. Cour. für die preußischen Morgen (4 auf eine Hektare) für jetzt und ohne Verbindlichkeit für die Zukunft festgestellt und für Stadtplätze von einem Morgen auf 20 — 40 Rthlr., nach Oertlichkeit und Lage. Die Kosten der Passage betragen von Hamburg bis in die Kolonie mit Einschluß aller Nebenkosten: In der ersten Kajüte 6 Personen 150 Rthlr., in der zweiten Kajüte 75 Rthlr. und im Zwischendeck 55 Rthlr. preuß. Cour., wobei für reichliche und gesunde Kost und Verpflegung im vollen Maße gesorgt ist. Kinder unter 6 Jahren zahlen die Hälfte. Säuglinge sind frei. Bei der Anmeldung muß ein Haftgeld von 20 Rthlr. pr. Cour. für einen Kajütenplatz und von 12 Rthlr. pr. Cour. für einen Zwischendeksplatz gezahlt werden. Viele tüchtige Landleute und Handwerker haben sich aus allen Gegenden Deutschlands auf dem Bureau des Vereins zu Hamburg gemeldet, die gern nach der Kolonie auswandern möchten, aber nicht die ausreichenden Mittel haben und sich gern verpflichten, eine bestimmte Zeit lang für einen bestimmten Tagelohn von etwa ½

Rthlr. preuß. Cour. nebst Kost bei dem zu arbeiten, der ihnen einen Theil des Passagegeldes vorschießt. Die betreffenden Kontrakte werden vom brasilianischen Konsul in Hamburg legalisirt und sind dann also in der Kolonie gültig. — Das Gedeihen der Kolonie hängt größtentheils von der Kolonial-Direktion ab. Die Berichte von den Kolonisten lauten bis jetzt günstig; wir wünschen von Herzen, daß sie stets günstig lauten mögen und die Kolonie frisch und fröhlich gedeihe.

In der Nachbarschaft von Desterro und zu Wasser zu erreichen liegen die Kolonien des Herrn Konsul Schutel und die des Herrn Dr. Blumenau am Itajahy, woselbst unter günstigen Bedingungen Kolonisten aufgenommen werden. Die Fruchtbarkeit des Bodens, die Leichtigkeit des Absatzes, und die anerkannte Vortrefflichkeit und Gesundheit des Klima's machen besonders zahlreichern Auswanderungs-Gesellschaften, die außer dem Passagegelde ein paar 100 Rthlr. per Familie besitzen, die Ansiedlung dort sehr empfehlenswerth.

Die Bedingungen des Konsul Schutel sind hauptsächlich folgende: Herr Schutel überläßt 50 bis 100 Landflächen von hunderttausend Quadratfaden (circa 160 preußische Morgen) jede, er empfängt die Kolonisten in Desterro bezahlt den Transport nach der Kolonie, giebt ihnen daselbst ein vorläufiges Unterkommen, und Anleitung bei der Cultur des Bodens durch erfahrene Deutsche, er giebt unentgeldlich 300,000 Quadratfaden Land zur Unterhaltung eines Seelsorgers, und 200,000 Quadratfaden Land für die Unterhaltung eines Schulmeisters her. Die Kolonisten müssen dagegen in Hamburg jeder 7 spanische Thaler = 10 ½ Rthlr. Pr. Crt. baar entrichten, und 1 spanischen Thaler für den Transport von Desterro nach der Kolonie. Sie müssen ferner innerhalb drei Jahr nach Ankunft, für eine Landfläche von 100,000 □ Faden 30 spanische = 45 preuß. Thaler entrichten, und vor der Abreise beweisen, daß jede Familie, über die Passagekosten mindestens 180, jeder einzelne Junggeselle 120 Rthlr. Pr. Crt. besitzt, um mit den gehörigen Mitteln zur Ansiedlung ausgerüstet zu sein. Mit Aufopferung der in Hamburg bezahlten 7 und 1 spanischen Thalern ist übrigens dort Niemand verpflichtet, zu Herrn Schutel zu ziehen. Am empfehlenswerthesten wird es sein, wenn Auswanderer nicht in Hamburg den Contrakt abschließen, sondern in Desterro direkt mit Herrn Schutel handeln, wodurch aller Wahrscheinlichkeit nach den Wünschen der Einzelnen noch mehr entsprechende Bedingungen erwirkt werden können, und jedenfalls die Wahl bleibt zwischen den Ländereien des Herrn Schutel, des Dr. Blumenau aus Hasselfelde am Harz, welche nicht entfernt davon liegen, und vielen an-

dern der Umgegend, welche einen der fruchtbarsten Theile der Provinz einnimmt. Da die vorbenannten Ansiedlungsorte sämmtlich der See nahe, und in mäßiger Entfernung von einander liegen, so haben die Auswanderer eine große Auswahl.

Die Kolonie Blumenau ist zur Aufnahme größerer Zahlen von Einwanderern gleichfalls vorgerichtet und giebt die Ländereien auch zu niedrigen Preisen. Im vorigen Jahre hat sie einen kleinen Zuwachs aus dem Amte Burgk, Fürstenthum Reuß-Greiz, erhalten. Ueber die Bedingungen der Aufnahme, die Verhältnisse und Einrichtung dieser Kolonie giebt das bei Fröbel in Rudolstadt erschienene Büchlein: „Die deutsche Kolonie Blumenau; eine genaue Beschreibung für Auswanderungslustige. Preis 2½ Sgr. oder 9 Kr. die ausführlichste Auskunft. Von demselben Verfasser und in demselben Verlage sind erschienen: „Südbrasilien in seinen Beziehungen zu deutscher Auswanderung und Kolonisation 1850", und „Leitende Anweisungen für Auswanderer nach der Provinz Santa Katharina in Süd-Brasilien. 1851". Keiner, der dorthin auswandern will, sollte diese Schriften ungelesen lassen, denen wir noch anreihen: „Die deutsche Kolonie Dona Francisca in der südbrasilischen Provinz Santa Katharina. Von R. J. Miltenberg. Berlin. In Commission bei Fr. Schneider und Comp. 1852.

Die größte deutsche Kolonie in Brasilien ist die „Kolonie S. Leopoldo" in der Provinz Rio Grande do Sul am Rio dos Sinos, 5 Meilen von der Provinzial-Hauptstadt Porto Alegre, im Jahre 1824 gegründet. Die Kolonie umfaßt jetzt einen Flächenraum von 8 □ Meilen und ist von circa 11,000 Deutschen bewohnt; sie versorgt nicht nur die Hauptstadt vollkommen mit ihren Produkten, sondern führt diese auch nach andern Provinzen aus, und die Ausfuhr nimmt jährlich zu. Im Jahre 1[illegible] zählte sie bereits 8 evangelische Kapellen, unter denen mehrere recht freundlich aus Steinen erbaute mit 2 deutschen Predigern (jetzt 4), 4 katholische Kapellen mit einem brasilianischen Geistlichen, 1 brasilianischen Schullehrer mit 16 Schülern, eine dergleichen Lehrerin mit eben so viel Schülerinnen, und 13 deutsche Privatschullehrer mit zusammen nahe 500 Schüler und Schülerinnen. Wer über die furchtbaren Schwierigkeiten, mit welchen diese Kolonie in den ersten Jahren zu kämpfen gehabt und über den gedeihlichen Aufschwung, den sie genommen hat, etwas mehr lesen will, lese Blumenau's Südbrasilien S. 53 ff.

In derselben Provinz ist im Jahre 1849 eine deutsche Kolonie gegründet worden, „die deutsche Kolonie in Santa Cruz." Dieselbe liegt nach dem Berichte des Herrn P. Klaudgen, bevoll-

mächtigten Agenten der Provinz Rio Grande do Sul, 4 Meilen von der Stadt Rio Pardo, an einer neuen über Cruz Alta nach der Provinz S. Paulo führenden Straße. Der Fluß Pardo durchschneidet zum Theil die Kolonie und bildet bis zur Stadt Rio Pardo eine Wasserstraße, die von dort auf dem Jacuby nach Porto Allegro und dem Seehafen Rio Grande weiterführt. Der Absatz der Produkte kann von Santa Cruz entweder auf dem Landwege oder auf dem Flusse Pardo beschafft werden, zu welchem Zwecke allerdings keine Dampfschiffe oder andere große Fahrzeuge verwendet werden können, bevor nicht eine Räumung des Flusses vorangegangen ist. In Rio Pardo, einer Stadt von ungefähr 4000 Einwohnern, sind die Produkte stets besser im Preise und begehrter als in Porto Allegro, welches von S. Leopoldo fast zu reichlich versorgt wird. Der für die Kolonie St. Cruz bestimmte Bezirk enthält beinahe 14 □ Legoas und steigt von der Ebene, nord-östlich von der Serra do Botucavahy terrassenförmig bis zur Serra Geral.

Unterm 29. Grad südl. Br. herrscht in St. Cruz das herrlichste Klima und hat sich für die deutschen Einwanderer ganz besonders günstig gezeigt. Im Sommer steigt die Wärme selten bis zu 28 oder 30 Grad, im Winter hingegen fällt sie am Tage bis auf 12 und 10, des Nachts zuweilen auf 6 und 5 Grad. Der Wechsel der Temperatur ist jedoch nie plötzlich, sondern unmerklich und läßt der bisherige Gesundheitszustand in der Kolonie nichts zu wünschen übrig. Fieber und andere grassirende Krankheiten kennt man dort nicht.

Ende 1851 war Santa Cruz bereits von fast 430 Köpfen auf 93 Kolonien bewohnt. Es sind dort Schlesier, Pommern, Mecklenburger und Rheinländer, die sich dort gut befinden und fortkommen. An Handwerkern sind daselbst Zimmerleute, zwei Schmiede, Böttcher, Schuhmacher und ein Schlachter, die neben ihrer Profession den Ackerbau betreiben. Das Tagelohn ist nicht so sehr hoch, man zahlt den Eingebornen und freien Schwarzen 6 auch 8 spanische Thaler per Monat und giebt ihnen die Beköstigung, die nur sehr einfach ist. In Accord-Arbeit zahlt man für 5000 Quadrat-Ruthen Wald zu hauen 20 bis 24 span. Thlr., und vollbringt der Eingeborne diese Arbeit in 38 bis 40 Tagen. Der Handwerker verdient per Tag ungefähr 1 span. Thlr.

Der Boden ist, dem Urwald abgewonnen, selbstverständlich, fast unerschöpflich zu nennen. Man findet alle Erdarten, nur keinen leichten Sandboden. Auf den Hügeln und Bergen ist der Acker am schönsten und eignet sich, da es eben dort bedeutend wärmer als in den Thälern ist, am besten zum Bau des Zuckerrohrs; dennoch kann dieses nur in solcher Güte gewonnen werden, um Cachaça (ein leichter Rum) daraus zu distilliren. Dieser Rum wird sehr hoch bezahlt, da die Consumtion in der Provinz bedeutender als die Produktion ist, und findet dieser Artikel stets leichten Absatz.

Die einheimischen Produkte, Mandioca (eine Art Wurzel, welche ein schönes nahrhaftes Mehl giebt), Mais, schwarze Bohnen, Kartoffeln ꝛc., geben einen fast unglaublichen Ertrag. Die Resultate des von dem Schlesier Buttly versuchten Flachsbaues, sind sowohl in Hinsicht der Quantität, wie auch der Qualität außerordentlich günstig, weshalb die Ansiedlung von Webern in St. Cruz gewünscht wird.

Der Tabaksbau stellt sich immer günstiger heraus; die Kolonisten sind jetzt im Besitz von Samen der feinsten Tabaksorten von Havannah. Diese Cultur ist namentlich für Familien sehr einträglich, da die kleineren Kinder die dabei vorfallenden Arbeiten leicht verrichten können. Die Baumwollenstaude ist bedeutend angepflanzt und kommt gut fort; im vorigen Jahre kam Nordamerikanischer Baumwollensamen nach Santa Cruz.

Als Oelfrucht paßt am besten die Cultur der Mammonen-Staude. Reis ist bis jetzt fast gar nicht gebaut, wird aber wohl später mehr berücksichtigt werden.

Die deutschen Getraidearten, Sommerroggen, Hafer und Gerste, ferner alle Futterkräuter und Rüben-Arten gedeihen und lohnen auffallend reich, ebenso findet man in St. Cruz alle deutschen Gemüse in der größten Ueppigkeit. Für Waizen ist der neu cultivirte Boden zu frisch-üppig; erst durch 4 oder 6 Erndten geschwächt, wird die Pflanze gehörig gedeihen, dann aber hat sich in St. Leopoldo der Körnerertrag auf fast unglaubliche Weise eingestellt. Bis jetzt wird der größte Theil des für die Provinz nöthigen Waizenmehls zu enorm hohen Preisen aus Nordamerika bezogen; der Waizenbau ist daher eine, dem Kolonisten in nächster Zeit nicht dringend genug zu empfehlende Sache.

Mit dem Weinbau soll jetzt, da kundige Winzer aus der Moselgegend in St. Cruz ansässig sind, ein Versuch gemacht werden, und steht nach Ansicht und Aussage jener Leute, ein günstiges Resultat zu hoffen.

Der Kolonist findet in St. Cruz alle zum Haus-, Mühlen- und Schiffbau, ferner zu Tischler-, Böttcher- und Stellmacherarbeit nöthigen Hölzer in größter Auswahl. [illegible] den feineren Holzarten habe ich 7 Blöcke hieher gebracht, um zu versuchen, ob es den Kolonisten als Handelsartikel anzuempfehlen seyn dürfte.

Das Vieh ist drüben ausgezeichnet schön und sehr billig:

ein gutes Pferd	7—10	span. Thlr.
ein Maulthier	10—12	„ „
ein Schlachtochse	6—8	„ „
ein Zugochse	8—9	„ „
eine Kuh mit Kalb	5—9	„ „

Die Zucht der Schweine und deren Mästung ist ein besonders guter Erwerbszweig der Kolonisten in St. Cruz, da das fette Vieh ungemein hoch bezahlt wird.

Die Kolonien liegen zusammenhängend an beiden Seiten der sie durchschneidenden Straßen und messen 100 Ruthen in der Breite, so daß die Kolo-

nisten nahe beisammenwohnen. Schönes trinkbares Wasser findet sich in jeder Kolonie. Der Fluß Pardo eignet sich sehr gut zur Anlage von Schiffsmühlen.

Zum bevollmächtigten Agenten der deutschen Auswanderung hat die Regierung der Provinz Rio Grande do Sul durch Dekret vom 5. Dezember 1851 Herrn Peter Kleudgen ernannt und demselben beauftragt, Sorge zu tragen, daß nur unbescholtene, ackerbau- und gewerbtreibende Leute, die sich als solche durch Papiere ihrer resp. Regierungen bei ihm auszuweisen haben, nach St. Cruz übergesiedelt werden. Das Dekret lautet wie folgt:

Decret

Sr. Excellenz des Vice-Präsidenten der Provinz São Pedro do Rio Grande do Sul, Herrn Luiz Alvez Leito de Oliveiro Bello, Ritter des kaiserlichen Hauses, Ritter vom Christus-Orden ꝛc. ꝛc.

Laut Artikel 15 des Provinzial-Gesetzes Nr. 229, vom 4. d. M. und kraft des unter heutigem Datum vollzogenen Contractes mit Herrn Peter Kleudgen, welcher von der hiesigen Provinzial-Regierung als bevollmächtigter Agent für die deutsche Auswanderung nach dieser Provinz ernannt worden, beauftrage ich denselben zu veröffentlichen, daß nach dem General-Gesetz des Kaiserreichs, und demnach insbesondere nach dem Gesetz dieser Provinz de São Pedro, die Ausländer, welche jetzt durch ihn hier herkommen, um sich als Kolonisten niederzulassen, folgende Begünstigungen und Freiheiten genießen werden, wie auch, daß sie zu den folgenden Verpflichtungen verbunden sind:

1. Außer dem Schutze der Person und des Eigenthums, welches durch das Civil- und Criminal-Recht und durch die Behörden garantirt ist, sichert die politische Verfassung des Kaiserreichs allen Denen, welche sich hier niederlassen, völlige Religionsfreiheit zu. Obgleich die römisch-katholische Religion Staatsreligion ist und von Niemand mißachtet werden darf, so kann, wenn er die öffentliche Sittlichkeit nicht verletzt, auch Niemand wegen Glaubenssachen angegriffen oder verfolgt werden.

2. Für jede 70 ausgetheilte Kolonien soll nach Beschluß und auf Befehl der Provinzial-Regierung eine Kolonie zurückbehalten und auf Regierungskosten eine Kirche und Schule für den Elementar-Unterricht errichtet werden.

3. Laut Artikel 7., 8., 9., 10. des erwähnten Gesetzes Nr. 229 vom 4. d. M. werden jedem verheiratheten, so wie dem unverheiratheten Kolonisten, der sich nach Ankunft in dieser Provinz verheirathet, endlich auch jeder Witwe mit Familie 100,000 Braces quad. (gleich 60,000 Quadrat-Ruthen) Land in der Kolonie St. Cruz oder einer andern, die später angelegt werden dürfte, als Geschenk zugetheilt, sobald sie von dem bevollmächtigten Agenten

der deutschen Auswanderung für diese Provinz, die erforderlichen Certificate besitzen.

Die Ländereien sind im Voraus schon auf Kosten und Befehl der Provinzial-Regierung vermessen, begrenzt, geschätzt und certirt.

4. Die Kolonisten werden sofort und bequem von Rio Grande bis auf die Kolonie, wo sie sich niederlassen, befördert, haben daselbst angelangt, Aufnahme in den neuen Empfangsgebäuden und erhalten von der Regierung die nöthigen Lebensmittel für einen Monat unentgeldlich.

5. Allen Denen, welche Ländereien erhalten (auch den jungen Leuten, die über 16 Jahre alt sind) werden Geräthe und Werkzeuge bis zum Belauf von 32 Sh. 800 Reis (24 Preuß. Thlr.), freye Sämereien von bester Qualität und in den Sorten, wie es die Landeskultur erfordert, als Geschenk von der Regierung zugetheilt.

6. Jede Kolonie hat einen von der Provinzial-Regierung ernannten und besoldeten Direktor, der sowohl der deutschen wie auch der Landessprache mächtig und dem General-Direktor der Kolonie untergeordnet ist.

7. Die Kolonisten haben das Recht sich nach zweijähriger Niederlassung im Kaiserreiche, ohne Kosten und Schwierigkeit, laut General-Gesetz vom 5. Septbr. 1846 und 18. Septbr. 1850, als brasilianische Bürger naturalisiren zu lassen oder nicht. Im ersteren Falle sind sie zum Dienste in der Nationalgarde ihres Distriktes verpflichtet, jedoch von den Uebungen derselben frei; die aber, welche sich nicht naturalisiren lassen, sind von allen öffentlichen Staatsdiensten befreit, sobald sie sich nicht selbst dazu erbieten.

8. Die Kolonisten sind verpflichtet, über die ihnen geschenkten Ländereien die nöthigen Besitz-Urkunden zu verlangen, und können ohne dieselben weder Hypothek darauf nehmen, noch dieselben veräußern. Die Besitz-Urkunden werden durch Vermittlung des General-Direktors der Kolonie, von der Provinzial-Regierung ausgestellt, und kosten ohne irgend weitere Sportel oder Gebühr, laut Gesetz vom 18. Sept. 1850, Art. 11, 5 Mil Reis an die Kanzlei und 4 Mil Reis für Ausfertigung (zusammen: 6¼ Pr. Thlr.)

9. Die Kolonisten müssen den 4. Theil der ihnen geschenkten Ländereien binnen zwei Jahren in Arbeit nehmen, darauf wohnen oder sich anbauen, widrigenfalls sie ihr Recht an dieselben verlieren.

10. Laut verschiedener Provinzial-Gesetze und Regierungs-Dekrete, dürfen die Kolonisten erst dann ihre geschenkten Ländereien verkaufen, nachdem sie vorstehende Verpflichtung erfüllt haben, und zwar zwei Jahre vom Tage der Besitznahme an gerechnet. Die Notare dürfen weder öffentliche noch Privat-Dokumente über Verkauf, Donation, Verpachtung oder Hypothekennahme von den an Kolonisten geschenkten Ländereien ausstellen, wenn nicht die Bescheinigung des General-Direktors beigebracht ist, daß dieselben dazu berechtigt sind.

11. Sowohl die Kolonisten, Eigenthümer von Ländereien, wie auch die Eingeborenen, welche solche von der Regierung geschenkt erhalten, sind verpflichtet, das nöthige Land, welches für später zum anzulegende Straßen von einer Ko-

für diese Provinz die erforderlichen

und schon auf Kosten und Befehl der Pro-
geschätzt und certirt.

sofort und bequem von Rio Grande bis
lassen, befördert, haben daselbst angelangt,
gebäuden und erhalten von der Regierung
Monat unentgeldlich.

anderen erhalten (und den jungen Leuten,
Geräthe und Werkzeuge bis zum Belauf von
.), freie Sämereien von bester Qualität
ndeskultur erfordert, als Geschenk von der

von der Provinzial-Regierung ernannten und
deutschen wie auch der Landessprache mäch-
Kolonie untergeordnet ist.

as Recht sich nach zweijähriger Niederlassung
Schwierigkeit, laut General-Gesetz vom 5.
50, als brasilianische Bürger naturalisiren zu
le sind sie zum Dienste in der Nationalgarde
von den Uebungen derselben frei; die aber,
n, sind von allen öffentlichen Staatsdiensten
dazu erlesen.

rpflichtet, über die ihnen geschenkten Ländereien
verlangen, und ihnen ohne dieselben weder
elben veräußern. Die Besitz-Urkunden werden
irektore der Kolonie, von der Provinzial-Re-
ne irgend weitere Sporteln oder Gebühr, laut
11, 5 Mil Reis an die Cassiel und 4 Mil
6½ Pr. Thlr.)

den 8. Theil der ihnen geschenkten Ländereien
innen, darauf wohnen oder sich anderen, während
verlieren.

rovinzial-Gesetze und Regierungs-Dekrete, die
geschenkten Ländereien verkaufen, nachdem sie
haben, und zwar zwei Jahre vom Tage der
Notare dürfen weder öffentliche noch Privat-Do-
Verpachtung oder Hypothekenahme von den an
ausstellen, wenn nicht die Bescheinigung des
, daß dieselben dazu berechtigt sind.

ben, Eigenthümer von Ländereien, wie auch die
er Regierung geschenkt erhalten, sind verpflichtet,
olche neue anzulegende Straßen von einer Ko-

lonie zur andern, aber zu einem Zweck-Fuhrlohn, zum allgemeinen Besten nothwendig wird, gegen gesetzliche Entschädigung abzutreten, ebenfalls seinen Nachbaren bei Anlage von Kommunications-Wegen freiwillig behülflich zu sein, ferner gegen Entschädigung den Durchzug von Wasserleitungen zu gestatten, endlich aber bei Auffindung von Minen jeder Art, sich den bestehenden Gesetzen zu unterwerfen.

12. Durch das Gesetz Nr. 188 vom 18. Okt. 1850 ist die Anschaffung von Sklaven in den Kolonie-Distrikten verboten, und sollen, wenn solche mit Uebertretung des Gesetzes dennoch eingeführt werden, dieselben auf Befehl des respektiven Direktors weggenommen und der Betreffende durch Zahlung des Werthes von zwei solchen Sklaven bestraft werden.

Zur Beglaubigung sind dem bevollmächtigten Agenten der deutschen Auswanderung für diese Provinz, Herrn Peter Kleudgen, zwei mit meiner Unterschrift und dem kaiserlichen Siegel versehene Exemplare dieses Decrets zugestellen.

Gegeben im Regierungs-Palast der treuen und festen Stadt Porto Alegre, den 5. Dezbr. 1851.

(L. S.)

Joh. Jung Joh. d'Oliveira Pinto.

Die Ueberfahrt der Kolonisten für St. Cruz geschieht über Hamburg und haben Hr. Capt. W. Valentin, leitender Direktor der Nord- und Süd-Amerikanischen Schifffahrtsgesellschaft, so wie auch die Herren Schiffsmakler Kuhr und Burchard, die Annahme und Beförderung derselben in Vollmacht von Herrn P. Kleudgen übernommen. Die Agenten dieser Herren sind daher berechtigt, Auswanderer nach St. Cruz zu engagiren, sonstige Anmeldungen sind an den Herrn Valentin, Johannis-Bollwerk Nr. 2 in Hamburg, portofrei zu richten.

Jeder für St. Cruz angenommene Kolonist hat von seiner Regierung die erforderlichen Papiere zum Nachweis seiner Unbescholtenheit beigebracht und Herrn Kleudgen in Hamburg vorzuzeigen.

Noch besonders muß darauf aufmerksam gemacht werden, daß nur Auswanderer, welche mit dem Attest desselben versehen sind, laut Regierungs-Gesetz Nr. 229, vom 4. Dezember 1850 als Kolonisten in Rio Grande angenommen und die bewilligte Unterstützung und Schenkungen von der Regierung erhalten werden, daß aber die, welche ohne das Certificat des Herrn Kleudgen in Rio Grande eintreffen, von der Regierung durchaus keine Unterstützung irgend einer Art genießen und erhalten, und ihr Fortkommen lediglich aus eignen Mitteln zu suchen haben.

Herr Kleudgen macht daher jeden Auswanderer, der auf Hülfe der Regierung von der Provinz Rio Grande do Sul rechnet, sich nicht durch Vorspiegelung Anderer, als würde ihm ohne sein Attest, einmal in Rio Grande

angekommen, dennoch die Unterstützung der Regierung zu Theil, zur Ueberfahrt verleiten zu lassen. Er würde sich drüben bitter getäuscht finden und wenn er ohne Mittel ist, sich augenblicklichem Elende Preis gegeben sehen.

Ueberfahrts-Bedingungen
von Hamburg nach der Kolonie St. Cruz,
Provinz Rio Grande do Sul.

Die Ueberfahrtspreise im Zwischendeck von Hamburg bis nach der Kolonie Santa Cruz, mit Inbegriff guter Verpflegung, sind folgendermaßen festgesetzt:

a) Für jeden Passagier männlichen oder weiblichen Geschlechtes über 8 Jahre . . . . . 60 Rthlr. pr. Ct.
b) Für jeden solchen Passagier unter 8 Jahren . . . 50 „ „ „
c) Säuglinge bis 1 Jahr sind frei.

In erster Cajüte bis Rio Grande.

a) Für jeden Passagier über 8 Jahre mit Verpflegung aber ohne Wein . . . . . 120 „ „ „
b) Für jeden Passagier unter 8 Jahren . . . . 60 „ „ „
c) Säuglinge frei.

An Gepäck hat jeder zahlende Passagier über 8 Jahre 20, und unter 8 Jahren 10 Cubikfuß frei, was darüber ist, muß nach den zur Zeit bestehenden billigsten Frachtsätzen bezahlt werden.

Alle Effekten der Kolonisten gehen Zollfrei in Rio Grande ein.

In neuester Zeit sind durch das Auswanderungs-Bureau in Rudolstadt viele unbemittelte Deutsche nach Brasilien befördert worden, um dort als freie Arbeiter auf den Plantagen reicher Brasilianer zu arbeiten. Das Unternehmen ist sehr verdächtigt worden; mit Entrüstung hat man von Sklaverei gesprochen, in welche die Deutschen geführt würden, und dergl. Wir haben über das Unternehmen weiter nichts zu sagen, als daß es ein Act der Humanität ist, Leute, die hier verkümmern müssen und denen Humanität hier kein besseres Loos bereiten kann, in eine Lage zu versetzen, in welcher sie bei mäßiger Arbeit ohne Nahrungssorgen leben und bei Fleiß und Ordnung die Aussicht haben, selbstständige Leute zu werden, wenigstens ihre Kinder in günstigeren Umständen zurücklassen zu können, als es ihnen in Deutschland möglich gewesen wäre. Wollte Gott, wir könnten von dieser Art Menschen nicht 500, sondern 3000 und mehr jährlich auf jene oder wenn Jemand eine bessere Weise kennt, auf diese seine Weise versorgen.

Zum Schluß geben wir noch Brasilien's Verfassung und Grundrechte.

Brasilien ist eine erbliche, constitutionell-repräsentative Monarchie, deren Verfassung im zweiten Jahr seiner Independence am 11. Dez. 1825 publicirt, und am 25. März 1824 beschworen ist.

Die legislative Gewalt ist beim zweien Kammern mit Sanction des Kaisers übertragen, §. 13. — Die executive Gewalt übt der Kaiser durch sein verantwortliches Ministerium aus; Capt. V. und VI.

Naturalisirte Fremde haben Stimmrecht bei allen Wahlen, §. 91.

Die Gerichtsbarkeit wird in Criminalfällen durch eine Jury ausgeübt, §. 151, welche über die Thatsache entscheidet, worauf der Richter gesetzliche Strafe ausspricht.

Eine jede Stadt oder Flecken wählt zur Verwaltung ihrer Municipalangelegenheiten, eine Anzahl Deputirter, die unter dem Namen Municipalkammer fungiren, in welcher der Meistvotirte präsidirt, und der von der Regierung gewisse Einnahmen angewiesen sind, §. §. 167, 168 und 169.

Die Grundrechte sind im Art. 179 der Constitution enthalten und lauten wie folgt:

„Die Unverletzlichkeit der bürgerl. und politischen Rechte der brasilianischen Bürger, deren Grundlagen die Freiheit, die persönliche Sicherheit und das Eigenthum sind, wird auf folgende Weise durch die Constitution des Kaiserreichs gewährleistet."

I. Ein Bürger kann nur durch das Gesetz gezwungen werden, etwas zu thun oder zu lassen.

II. Es wird kein Gesetz gegeben werden, das nicht das allgemeine Beste bezweckt.

III. Kein Gesetz soll rückwirkende Kraft haben.

IV. Ein Jeder kann seine Gedanken mündlich oder schriftlich mittheilen, und sie ohne Censur durch die Presse veröffentlichen, doch bleibt er für den Mißbrauch, den er in Ausübung dieses Rechtes begeht, verantwortlich, in den Fällen und auf die Weise, die das Gesetz bestimmt.

V. Niemand darf seiner Religion wegen verfolgt werden, sofern er die Staatsreligion achtet und die Moral nicht beleidigt.

VI. Ein Jeder kann nach Gutdünken im Lande bleiben oder dasselbe mit seiner Habe verlassen, sofern er den Polizeiverordnungen nachkommt, und dadurch Andern kein Schaden erwächst.

VII. Das Haus des Bürgers ist ein unverletzliches Asyl. Während der Nacht darf Niemand dasselbe ohne seiner Einwilligung betreten, es sei denn um von Feuersbrunst oder Ueberschwemmung zu retten, und während des Tages nur auf die Weise und in den Fällen, die das Gesetz bestimmt.

VIII. Niemand darf ohne gerichtliches Urtheil verhaftet werden, ausgenommen in den vom Gesetz vorgeschriebenen Fällen. In diesen muß in Städten, Flecken oder andern in der Nähe des Wohnsitzes des Richters gelegenen Orten,

binnen 24 Stunden, nach dem Eintritt ins Gefängniß, und in entlegenen Gegenden, in einem angemessenen Zeitverlauf, den das Gesetz nach Maßgabe der Entfernung bestimmen wird, der Richter, durch eine von ihm gezeichnete Note, dem Angeklagten den Grund seiner Verhaftung und die Namen seines Anklägers und der Zeugen, wenn solche vorhanden sind, mittheilen.

IX. Selbst im Fall gerichtliches Verhör stattgefunden, soll Niemand ins Gefängniß abgeführt, oder, wenn bereits verhaftet, darin zurückgehalten werden, wenn er seßhafte Bürgen zu stellen im Stande ist, in Fällen, wo das Gesetz solche zuläßt; und im Allgemeinen soll für solche Vergehen, auf welche keine größere Strafe als sechs Monate Gefängniß oder Verbannung aus dem Distrikt ruht, dem Angeklagten, sich seiner Haft zu entlösen, gestattet seyn.

X. Mit Ausnahme handhafter That, darf keine Verhaftung ohne eine schriftliche Ordre der legitimen Behörde stattfinden. Wenn diese willkürlich verfährt, so sollen der Richter, der die Verhaftung verfügt, und Derjenige, der darum nachgesucht hat, mit der gesetzlichen Strafe belegt werden.

Alles, was Verhaftungen vor stattgehabtem Verhör betrifft, findet keine Anwendung auf die Militärgesetze, die zur Handhabung der Disciplin und behufs der Rekrutirung für das Heer erlassen worden — noch auf solche Fälle, die nicht ausschließlich criminell sind, und in denen das Gesetz dennoch die Verhaftung einer Person gebietet, weil dieselbe den Befehlen der Justiz nicht gehorsamt oder eine Verpflichtung im vorbestimmten Zeitraum nicht erfüllt hat.

XI. Keiner soll auf anderem Wege als durch die competente Behörde, vermöge eines bestehenden Gesetzes und unter Beobachtung der vorgeschriebenen Rechtsform, verurtheilt werden.

XII. Die Unabhängigkeit der richterlichen Gewalt wird aufrecht erhalten. Keine Autorität kann anhängige Sachen ihrem Forum entziehen oder niederschlagen oder beendigte Prozesse erneuern.

XIII. Vor dem Gesetz, das einen jeden nach seinen Verdiensten schätzt, straft oder belohnt, gilt vollkommene Gleichheit der Person.

XIV. Ein jeder Bürger kann öffentliche Aemter im Civil-, Politischen oder Militärfach bekleiden, ohne andern Unterschied als den, der aus seinen Fähigkeiten und Tugenden hervorgeht.

XV. Es darf Niemand sich den Beiträgen zum Staatshaushalt, nach Maßgabe seines Vermögens, entziehen.

XVI. Alle Privilegien, die nicht ausdrücklich und nothwendig mit Aemtern zum allgemeinen Nutzen verknüpft sind, sind aufgehoben.

XVII. Mit Ausnahme der Fälle, die ihrer Natur nach gesetzlich vor eine Sondergerichtsbarkeit gehören, giebt es kein privilegirtes Forum, noch specielle Commissionen in Civil- und Criminalfällen.

XVIII. Ein auf Gerechtigkeit und Billigkeit begründetes Civil- und Criminal-Gesetzbuch soll baldmöglichst verfaßt werden.

XIX. Das Peitschen, die Tortur, das Brandmark, und alle anderen grausamen Strafen sind von jetzt an abgeschafft.

XX. [illegible] Eigenthum [illegible] Sicherheit.

Es soll in seiner Constitution seinen Sitz finden, und seine Sicherheit soll nicht auf Vertrauten, welchen Credit für seine Meinungen werden

XXI. Die Gefängnisse sollen [illegible] reinlich und luftig gehalten werden, und verschiedene Wohnungen für Personen der Verantwortlichkeit, nach Maßgabe der Umstände und der Art ihrer Verbrechen, enthalten.

XXII. Das Eigenthumsrecht ist in seiner vollen Bedeutung gewährleistet. — Wenn, nach legalem Ausweis, das allgemeine Beste, die Benutzung und die Verwendung des Eigenthums eines Bürgers erfordert, so soll er vorher für den Werth entschädigt werden. Das Gesetz wird die Fälle bestimmen, in denen diese einzige Ausnahme Statt finden darf, und die Vorschriften, nach welchen die Entschädigung festzusetzen ist, enthalten.

XXIII. Auch die Staatsschuld ist gewährleistet.

XXIV. Keine Beschäftigung, der Cultur, der Industrie oder dem Handel angehörig, darf verboten werden, wenn sie den Landesgebräuchen, der Sicherheit oder der Gesundheit der Mitbürger nicht zuwiderläuft.

XXV. Die Zünfte mit ihren Richtern, Schreibern und Meistern sind aufgehoben.

XXVI. Die Erfinder besitzen das Eigenthumsrecht ihrer Entdeckungen oder ihrer Fabrikate. Das Gesetz wird ihnen ein ausschließliches Privilegium auf gewisse Zeit bewilligen, oder sie für die durch Veröffentlichung erlittene Einbuße entschädigen.

XXVII. Das Briefgeheimniß ist unverletzlich. Die Administration der Posten ist streng verantwortlich für jede Infraktion dieses Artikels.

XXVIII. Die, für dem Staate geleisteten Civil- oder Militärdienste ertheilten Belohnungen, so wie die darauf erworbenen Ansprüche sind, den Gesetzen gemäß, gewährleistet.

XXIX. Die öffentlichen Beamten sind streng verantwortlich für die in Ausübung ihrer Funktionen begangenen Mißbräuche und Unterlassungen, sowie auch wenn sie ihre Subalternen nicht effectiv zur Rechenschaft gezogen haben.

XXX. Jeder Bürger kann der legislativen und executiven Gewalt schriftlich Reclamationen, Klagen oder Bittschriften einreichen; jede Infraktion der Constitution anzeigen, und bei der competenten Behörde die effective Responsabilität der Infraktoren reclamiren.

XXXI. Die Constitution garantirt auch Beisteuerungen für öffentliche Zwecke.

XXXII. Unentgeldlichen Primärunterricht für alle Bürger.

XXXIII. Die Anlage von Collegien und Universitäten, in denen die Elemente der Wissenschaften und schönen Künste gelehrt werden.

XXXIV. Die constitutionellen Gewalten können die Constitution, in allem was die individuellen Rechte betrifft, nur in den, im folgenden Paragraphen vorgesehenen Fällen und Umständen, suspendiren.



Zweite Abtheilung.

Leitfaden für Auswanderer.

Wir theilen diesen Abschnitt in drei Abtheilungen: Wer soll und darf auswandern, wer nicht? — Wie soll man auswandern? — und: Vorschriften für Einwanderer: und hoffen darin Alles erwähnt zu haben, was in einem Handbuch für Auswanderer gesucht werden kann.

1. Wer soll und darf auswandern, wer nicht?

Von jeher pilgerten Glücksritter, Abentheurer, Schwindelköpfe, überspannte Menschen, Phantasten, Weltverbesserer und das ganze Heer plankoser, eingebildeter Thoren, Müssiggänger, Arbeitscheue, Taugenichtse, Unwissende, selbst Lasterhafte, als: Spieler, Trunkenbolde und ähnliche Menschen nach Amerika, um daselbst ein Glück zu machen, das ihnen Europa versagte; träumten dort ein Utopien zu finden, welches sie mit offenen Armen aufnehmen, sie sorglos und ohne Arbeit nähren und mit Reichthümern überhäuft nach Europa zurückkehren lassen würde, und nährten die sonderbarsten Vorurtheile über jenen Welttheil; glaubten, daß die dortigen Regierungen ihnen wenigstens die Kosten der Ueberfahrt vorschießen oder vergüten, ihnen Ländereien und Sklaven schenken, oder zum Anbau des Landes doch wenigstens die erforderlichen Kosten vorstrecken würden, und beredeten auf diese Art oft wackere, aber geistesbeschränkte Familien, mit ihnen gemeinschaftliche Sache zu machen, der neuen Welt zuzuwandern, und die Segnungen derselben mit ihnen zu theilen. Alle jene Phantasiebilder sind leere Träumereien, die sich in Amerika nicht bestätigen: getäuscht in ihren Erwartungen gehen jene Unbesonnenen entweder elend zu Grunde, oder kehren mit den Resten ihres Wohlstandes, mit verlorener Seelenruhe, und oft gänzlich gebrochenem Herzen nach der Heimath zurück, um wenigstens auf der Scholle zu sterben, auf welcher sie nicht leben zu können glaubten; ein Loos, das sie auch

ohne solche Umwege hätten erreichen können. — Leider machen sich noch immer Viele eine ganz falsche Vorstellung von der Glückseligkeit, die ihrer in Amerika harre, und von welcher getäuscht sie die Uebereilung begehen, eine kostspielige Reise zu unternehmen, die sie durch vorher eingezogene nähere Nachrichten über Amerika sich hätten ersparen können. — Zwar hat nun dieser Leichtsinn, so aufs Geradewohl nach Amerika zu gehen, etwas nachgelassen, doch giebt es immer noch gar Viele, die außer dem Hause Trost suchen, die Fremde stets über die Heimath erheben, und zuletzt um so trostloser nach Europa zurückkehren, als sie es dort um so unendlich besser zu finden glaubten. Amerika ist, wie jeder aus dem Vorhergehenden sehen kann, kein Feenland, wo ewiger Friede und Genuß herrscht, ohne daß man es sich sauer werden zu lassen braucht, wo alle Bedürfnisse sich frei, kostenlos und mühelos darbieten; kein poetisches Arkadien; kein Ideal, wo alle Menschen im gleichen Grade glücklich und frei sind; wo Alles Ordnung, Vernunft und Harmonie ist, — wo man keine Gerichte, Priester, Polizei und Soldaten mehr habe und ihrer auch nicht bedürfe; kein Paradies, welches alle Bedürfnisse ohne Mühe und Arbeit in größter Fülle darbiete. Es ist, wie schon in der Einleitung erwähnt worden, das Land des Schweißes und der Arbeit! — Derjenige Auswanderer, welcher ohne Vermögen, das ihn nährt, hierher kommt, wie sich denn meist gerade Solche Amerika in die Arme werfen, muß hier recht schwer und mehr als anderwärts arbeiten. Der mit Urwald, Schlingpflanzen und Unkraut überzogene Boden erfordert mehr Kräfte zum Abräumen und zur Bearbeitung als der gewöhnliche Ackerbau in Deutschland. — Die Gewerbe werden zwar frei betrieben, aber diese Freiheit, alle treiben zu dürfen, schafft jedem, der ein einträgliches Geschäft gefunden zu haben glaubt, sogleich eine Menge Konkurrenten auf den Hals, und diese zwingen ihn, alle Kraft aufzubieten, um nicht von Anderen aus dem Genuß und dem Besitz seiner Vortheile gedrängt und überflügelt zu werden. Der Handel endlich hat die mächtige Rivalität der Engländer auf seinen Märkten zu bekämpfen und fordert darum auch doppelte Anstrengung. — Man arbeitet daher in Amerika oft in einer Woche mehr Schweiß vom Gesicht, als in Europa, wo lauter kultivirter Boden zu bearbeiten ist und das liebe Wochen- und Tagelohn herrscht, in einem ganzen Jahr. Auch wird es bei der steigenden Konkurrenz der Arbeitsuchenden mit jedem Jahre schwieriger, ein gutes Unterkommen zu finden, und man muß daher schon deshalb als ein tüchtiger Arbeiter sich hervor zu heben bemüht sein, wenn man dort dauernd Beschäftigung finden will.

Die Gastfreiheit, welche [illegible] findet ein leicht zu erwerbender Boden, volle Freiheit der Beschäftigungen und Gewerbe, milde Sitten, allgemeine politische und religiöse Freiheit, — wenn er diese benutzen und zu glauben, machen will, seine Meinung zu befangen zu äußern, und seine Einsichten zum Besten seines neuen Vaterlandes geltend zu machen, in Ehren ten und als frei erwählter Vertreter des Volks. — Er ist willkommen, weil Raum genug für Alle vorhanden ist; der alte Einwohner ist darum nicht eifersüchtig auf ihn, denn er weiß, daß das Größerwerden der Gesellschaft die Kraft und das Leben des Ganzen und der Einzelnen erhöht und verbessert. — Nach einigen Jahren Aufenthalt erlangt der Einwanderer die Rechte des Bürgers, und kann nun zu allen Aemtern und Würden seines neuen Vaterlandes gelangen — kann Geschworner, Volksvertreter, Beamter, ja selbst die erste Person des Staats werden, wenn er das Vertrauen seiner Mitbürger gewinnt; wer mehr sucht und erwartet, der täuscht sich bitter. Es geschieht in Amerika fast durchaus nichts für den Fremden, er muß alles sich selbst danken, bedarf aber auch nichts weiter und kann dabei recht wohl bestehen, denn es ist klar, daß ein Mensch, der sich nur sonst zu behelfen und in allem zu finden weiß, thätig, erwerbsfleißig, mäßig, sparsam ist, den Entbehrungen trotz bieten kann, aber auch nur ein Solcher, dort besser als irgend wo sein Glück finden kann. Die rohen Stoffe sind dort überall zur Aufriederheit vorhanden, man muß sie nur zu verarbeiten wissen. — Nie hat die Regierung die Einwanderung durch irgend eine Maaßregel aufgemuntert. Sie verlangt nur den Zuwachs von Kraft nicht, den sie durch gesunde, kräftige, fleißige und arbeitsame Menschen erlangt, aber diese dürfen nicht vergessen, daß Amerika das Land gleicher Rechte ist, und daß ihre Theilnahme an dem Ganzen seine Bedingungen zur Folge haben kann, denn dies würde eine Ungerechtigkeit gegen andere Bürger seyn, von denen Vermögen dies genommen werden müßte. Sie können nichts, als auch solche amerikanische Bürger werden. Sie können erwarten, bei Mäßigkeit und unter dem Gesetz mit vollkommener Sicherheit ihr Eigenthum einträglich zu machen, auch selbst bei Armuth, aber mit Fleiß, Einsicht und Genügsamkeit sich und ihre Familie wohl zu erhalten. — Man sieht leben und sich gefallen will, muß die europäische Haut abstreifen und nie wieder in sie hineinkriechen, dann aber erwacht auch in ihm ein Gefühl der Superiorität über alle andere Nationen, das aus dem Bewußtseyn hervorgeht, daß hier zu Lande als Glied der Gesellschaft Niemand über ihn steht, daß [illegible]

[illegible] die Menschen weder höher noch niedriger sind, daß ihr sittlicher und geistiger Werth Alles ist. Selbst die Regierungen sind hier nicht Götter, sondern nur Diener des Volks, das sie nach Wohlgefallen ein- und absetzt. Daraus folgt aber unter andern auch, daß die Gewalt der Regierung, Gutes und Böses zu thun, höchst beschränkt ist und eben darum auch den Einwanderer keine Vergünstigungen geben kann. Statt daß in Europa das Volk vom Regenten abhängt, hängt hier der Beamte vom Volke ab. Alles ist hier verkehrt, oder dort, wie man will. Wer dies recht faßt, wird in Amerika nichts suchen was ihn täuscht. Die Amerikaner wissen es recht gut, daß die Einwanderer nicht ihrer-, sondern ihrentwegen kommen; auch keine Glücklichen und Zufriedenen, denn diese bleiben zu Haus. Ausnahmen giebt es, und diese wissen auch die Amerikaner zu würdigen.

Aus dem Vorstehenden kann man im Allgemeinen schon entnehmen, welchen Personen Amerika angemessen seyn wird und umgekehrt, welche Personen Amerika zusagen werden. — Es sind dies vorzugsweise nur zwei Stände, Landwirthe und Handwerker, die in Amerika mit Sicherheit fortkommen werden, und nur diese sollen sich daher in der Regel dahin begeben. — Man kann indeß selbst denen, welche sich für Amerika eignen, keinen bestimmten Rath ertheilen, sich dahin zu begeben. Im Allgemeinen kann man nur sagen: junge, starke, arbeitsame Leute, mit etwas Vermögen, die den Ackerbau oder ein Gewerbe verstehen, können sich hier mit Erfolg niederlassen, namentlich Menschen zwischen 20 und 40 Jahren. Wer über [illegible] Jahre hinaus ist, soll Amerika nicht mehr aufsuchen; er akklimatisirt sich nicht leicht, findet schwere Arbeit und genießt die Früchte seiner Bemühungen nicht mehr. Ueberhaupt, wer empfindlich und schwächlich ist, wähle Amerika nicht. Man muß Seelenstärke und Gesundheit besitzen, um unangenehme und harte Verpflichtungen zu übernehmen, und würde durch Ungeduld diese nur vergrößern. Bekümmernisse muß man sich nicht so sehr zu Herzen nehmen, und überhaupt Lebensphilosophie besitzen und Charakter zeigen. Das Gute empfindet man dann desto lebhafter. — Betrachten wir die einzelnen Stände, so finden wir:

a) Landwirthe. — Knechte und Mägde. — Wer auch nichts gelernt hat, als Holzhauen und Pflügen, oder, wenn die Person zum andern Geschlechte gehört, nichts verrichten kann, als die gewöhnliche Mägdearbeit, aber doch so viel hat, die Ueberfahrt bezahlen zu können, dem ist Amerika anzuempfehlen. Zwar kommen wöchentlich dort Tausende an, aber Niemand bleibt ohne Stelle.



die K. bisherige Klasse von Menschen, die in Amerika fast zum Fluch, weil Jeder will, jedoch es sich 100—200 Dollars gekostet hat, als Landmann sein eigener Herr zu werden, um sich durch Fleiß und Thätigkeit in eine so gemächliche unabhängige Lage zu setzen, wie die dortigen liberalen Gesetze es Jedem ohne Ausnahme gestatten. Als jene Einwanderer finde hier ein gutes Unterkommen, mögen sie in New-York, Philadelphia, Baltimore oder New-Orleans landen, im Osten bleiben oder nach dem fernen Westen ziehen. Knechte erhalten bei Landleuten, aber auch in Städten, durchgehends 10 bis 12 Dollars Lohn monatlich, nie aber unter 8 Dollars, und Mägde 4 bis 6, in den südlichen Städten oft sogar 8 Dollars monatlich und überall die Kost an Tisch der Herrschaft, täglich dreimal Fleisch, Gemüse, Mais- und Weizenbrod, Morgens Kaffee und Abends Thee. — In New-Orleans ist der Lohn noch einmal so hoch, doch ist es hier in den Sommermonaten immer ungesund, und deshalb deutschen Einwanderern der permanente Aufenthalt hier nicht anzuempfehlen. Was das Mitessen der Dienstboten am Tische der Herrschaft betrifft, so ist es wie in Deutschland. In den meisten Familien auf dem Lande und in vielen in den Städten essen die Dienstboten mit der Herrschaft, wie bei uns, und gehen mit ihr zur Kirche, in vielen essen sie abgesondert von der Herrschaft, aber nachdem diese gegessen hat. Die Behandlung der Dienstboten, die hier „Helpers" (helps), von Vielen aber auch servants, male-servants und maid-servants, Diener — Dienerinnen, Knechte — Mägde — genannt werden, ist milde und nachsichtig und um so milder, je schwerer sie zu haben sind, wie dies auch bei uns in Deutschland ist. Das Verhältniß der Herrschaften und Dienstboten ist aber ein sehr lockeres, weil Einer so viel als möglich durch den Andern gewinnen will. Die Herrschaft entläßt den Diener sofort, wenn sie mit einem andern mehr Geld machen kann und ihn nur weniger zu geben braucht, und der Diener geht sofort zu einer andern Herrschaft, wenn er hört, daß er dort bei weniger Kraftanstrengung mehr Geld erhält. — Wenige Jahre machen die Dienstboten, welche sparsam sind, unabhängig zu machen; mit der allergeringsten Geschicklichkeit machen sie das sicherste Glück, denn sie werden Landleute (Farmers), unabhängige Grundbesitzer, glücklicher und zufriedener als Landwirthe in Deutschland, nur mit dem Unterschiede, daß in Amerika Jeder für sie arbeitet, sogar Kinder, die sie selbst erziehen müssen, bis eine Reihe Jahre den Eltern die starke Arbeit abnimmt. — Weibliche Dienstboten arbeiten nie im Felde, sondern besorgen das Hauswesen, die Milchwirthschaft und höchstens den Garten; diese sind sehr gesucht, und rechtliche Mägde haben bisher ihr

Glück als Hausfrauen in Amerika gemacht. Fleißige rührige Mädchen, die einigermaßen gut aussehen, können gewiß seyn, schon im ersten Jahre Heirathsanträge zu erhalten; zu rathen ist es ihnen aber, nicht zu schnell auf diese einzugehen, sondern sich erst lieber ein paar Hundert Dollars zurückzulegen; sie brauchen nicht zu befürchten, sitzen zu bleiben, und machen, besonders wenn sie nicht der dortigen Regel folgen und allmonatlich ihren Dienst wechseln, sondern einige Jahre bei einer guten Herrschaft im Dienst bleiben, fast durchaus gute Parthien. — Ist in Deutschland, wo Arbeitskräfte nicht fehlen und Dienstbücher eingeführt sind, der glücklich, welcher wenige oder keine Dienstboten braucht, so ist in Amerika ein solcher mehr als dreimal glücklich.

b) Handwerker. — Die zweite derer, die bei Fleiß und Thätigkeit in Amerika ein sicheres Gedeihen finden werden, bildet die große Reihe von Handwerkern, die in Europa in Gilden und Zünfte gefesselt, in den Vereinigten Staaten von Nordamerika von allem Zwange befreit sind, ihr Geschäft, wenn sie Geschicklichkeit haben, so oft sie wollen, wechseln können, von allen Taxen befreit sind, und ganz dem spekulativen Kunstfleiße, wenn, wie und wo sie wollen, sich widmen können. Man findet unter ihnen die reichsten Leute, die mit nichts begannen, und jetzt die angesehensten Stellen bekleiden, ohne dabei ihre Geschäfte zu vernachlässigen. Kein Rang findet unter den verschiedenen Geschäften statt; ein Baumeister dünkt sich nicht vornehmer, als ein Schneider oder Schuhmacher, und Niemand, kein Arzt, kein Advokat, würde sich das geringste Vorrecht vor einem Handwerker herausnehmen. Man findet Schneider, die Bankdirektoren sind, Schuhmacher als Obersten der Miliz, Fleischer als Präsidenten gelehrter Gesellschaften, Maurer und Schmiede als Gesetzgeber, und Gastwirthe als Gouverneure verschiedener Staaten. Geschicklichkeit, Schnelligkeit, Wortbalten, Rechtlichkeit und Religiosität sind die Bedingungen, die ihr Fortkommen, ihr Glück begründen. — Die Handwerker arbeiten entweder im Tagelohn, nach dem Stück, im Accord, oder nach dem Quadratmaß. — Sie verdienen nicht alle gleich viel, sondern die verschiedenen Handwerke sind in diesem Punkte verschieden, je nachdem sie in das amerikanische Leben passen. Im Innern des Landes verdienen sie durchschnittlich nicht unter einem Dollar den Tag, nebst Kost; in den Seestädten $1\frac{1}{2}$ bis $1\frac{1}{3}$ Dollars täglich, ohne Essen. Neue Einwanderer, welche die erste beste Arbeit ergreifen müssen, um nicht zu darben, müssen oft mit 6, 5 und 4 Dollars die Woche, ohne Kost vorlieb nehmen, und haben dann 2—$2\frac{1}{2}$ Dollars wöchentlich für Kost und Logis zu verrichten. — Um eine genauere Uebersicht zu geben, lassen wir

hier alle verschiedenen Handwerker in alphabetischer Reihe folgen. Wir haben, um unsern deutschen Handwerkern recht nützlich zu werden, 3 Abtheilungen gemacht, die Vereinigten Staaten mit Ausschluß Texas, Texas, weil in diesen Staat Viele einwandern und Brasilien; denn was von Santa Catharina gilt, gilt auch von den andern südlichen Provinzen des Kaiserreichs, in welche Deutsche einwandern können. In die erste Abtheilung haben wir den Bericht wörtlich mit aufgenommen, welchen Herr F. A. Löscher, Dirigent des Allgemeinen Geschäfts-Comptoirs in New-York, ein mit den Zuständen und Verhältnissen der Ver. Staaten sehr vertrauter, unparteiischer, höchst rechtlicher und um die Einwanderer wohlverdienter Mann, in der empfehlenswerthen Allgemeinen Auswanderungs-Zeitung vom J. 1850 für diejenigen veröffentlicht hat, welche nicht mit großen Mitteln, aber dem Vorsatze, arbeiten zu wollen, den Boden Amerika's in New-York betreten. In der 2. Abtheilung ist uns Herr v. Roß, welcher mit den Zuständen in Texas am bekanntesten ist, in seinen Büchlein „Der nordamerikanische Freistaat Texas" Rudolstadt. Druck und Verlag von G. Fröbel 1851 Führer gewesen, und in der 3. sind wir dem Hrn. Dr. Blumenau, welcher die brasilianischen Verhältnisse durch längeren Aufenthalt am besten kennen gelernt, in seinem Büchelchen „Leitende Anweisungen für Auswanderer nach der Provinz St. Catharina in Süd-Brasilien. Rudolstadt bei Fröbel. 1851" gefolgt. Wir hoffen, auf die Weise die höchst schwierige Frage: Wer soll auswandern am besten beantwortet zu haben.

1. Vereinigte Staaten.

Abdecker können, wenn sie sich nicht der Verachtung oder mindestens dem Spott der weißen Bevölkerung aussetzen wollen, in ihrem Geschäft hier nicht arbeiten, indem dasselbe ausschließlich von den Negern verrichtet wird.

Anstreicher oder Weißbinder werden nur dann in Amerika gute Geschäfte machen können, wenn sie das Ganze der Farbmischung vollständig inne haben, mit Oelfarben umzugehen wissen, und wenigstens einige Kenntnisse vom Lackiren besitzen. In den größern Städten, wo alle Gebäude von Ziegeln errichtet, und die Stuben, Kammern und selbst die Hausfluren mit Tapeten bekleidet sind, haben die Anstreicher fast ganz allein mit Oelfarben zu thun. Die Treppengeländer und Thüren werden größtentheils lackirt. — Ausmalen der Zimmer kommt nur in mittleren Häusern vor, und auf dem Lande werden die Wohnungen von den Eigenthümern selbst, aber nur weiß angestrichen. Ein Weißbinder verdient im Lande täglich einen Dollar, nebst Kost, in den Städten 1½ bis 2 Doll., ohne dieselbe. Die Farbe wird stets besonders berechnet, oder die verschiedenen Ingredienzien von dem Eigner des zu malenden Hauses geliefert.

Apotheker, ohne hinreichende Kenntniß der englischen Sprache, der englischen Benennungen der Medicamente, der hier gebräuchlichen Patentmedizinen ꝛc., haben nur eine Anstellung in einer der deutschen Apotheken, und in diesem Falle einen äußerst geringen Gehalt — 4 bis 6 Doll. per Monat bei freiem Board — zu gewärtigen. Sind sie gleichzeitig Chemiker, so mag sich letzteres etwas besser stellen. Daß die hiesigen Apotheker außer mit Medicamenten auch mit allerhand anderem Krem, als namentlich Parfumerien, Bürsten, Kämmen, Seifen ꝛc. Handel treiben, mag sich jeder hierher kommende Apotheker zur Notiz nehmen, der sich in seinem Pharmazeuten-Stolz über dem Kleinkrämer erhaben wähnt! Die hiesigen Apotheker sind mit wenigen Ausnahmen Händler von Arzneien, ohne von deren Ursprung oder deren Wirkung das Mindeste zu verstehen. Es genügt vollkommen, wenn sie die offiziellen Benennungen und die mechanische Zusammensetzung der Medicamente erlernt haben. Der Staat beaufsichtigt sie nicht. Es ist hier nicht Sitte, wie in den Apotheken Deutschlands, daß sich der Apotheker die für seinen Bedarf nöthigen, leicht anzufertigenden chemischen Präparate selbst anfertigt. Die in der ganzen Union, hauptsächlich aber in New-York sich befindenden großen Droguen-Handlungen versorgen ihn mit Allem, was zur Bereitung einer Arzenei erforderlich ist und machen ihm die Anlage eines Laboratoriums und die Anschaffung der dazu gehörigen hier nur mit großen Kosten zu beschaffenden Gefäße entbehrlich. Es versteht sich nun selbstredend, daß hiesige Apotheker einen Defectarius nicht bedürfen und daß das Vorhergehende nur auf den Receptarius Anwendung findet. Die kleinen Apotheker am Lande handeln wie in Deutschland auch mit Materialwaaren.

Architekten siehe Baumeister.

Bäcker können hier in der Stadt auf kein Unterkommen rechnen und müssen daher so viele Mittel besitzen, um entweder ins Land gehen oder sogleich für eigene Rechnung eine Bäckerei einrichten zu können. Jemandem rathen, sogleich nach seinem Eintreffen hier ohne alle Kenntnisse der Landessprache, der Sitten und der Verhältnisse sein Capital auf Einrichtung eines Geschäftes zu verwenden, dürfte von Manchem „leichtsinnig“ geheißen werden; auch ist diese Ansicht durchschnittlich richtig und möge Niemand anders diesen Rath als auf sich anwendbar betrachten, als nur die wenigen Ausnahmen, die ich namhaft mache, wie z. B. die Bäcker, und auch diese mögen das hier folgende nicht etwa noch in einigen Jahren mit Bestimmtheit als zutreffend erwarten. Einem guten deutschen Bäcker, der kräftiges deutsches, wohlschmeckendes Schwarzbrod, so wie unsere verschiedenen Sorten Kuchen zu backen versteht, braucht nicht vor seinem Fortkommen bange zu sein, wenn er mit einigen Hundert Dollars eine Bäckerei etablirt und sich vor ein paar beschwerlichen Jahren nicht fürchtet. Er hat fast nicht nöthig, von der englischen Sprache mehr zu verstehen als die Zahlen, die Namen der Wochentage und einige andere leicht zu erlernende Worte. Von den hiesigen Verhältnissen ist ihm vorläufig nichts weiter zu wissen nöthig, als daß in den großen Städten bisher ausschließlich Weißbrod gegessen wurde, jetzt aber durch die deutschen Einwohner darauf aufmerksam gemacht, das halbweiße und

Schwarzbrod [illegible] amerikanische Handlung Eingang [illegible] er in Erfahrung gebracht, wo es das Mehl am Billigsten kauft, so hatte [illegible] nur noch zu wissen übrig, und welche Waare der Bäcker zu verbacken [illegible], sich Kunden zu erwerben, ist wie in allen Geschäften auch der schwierigste Theil in dem ganzen Bäckergeschäft. Es versteht sich hierbei [illegible] die Sitte, daß den Kunden jeden Morgen der Bedarf an Brod ins Haus gebracht wird; es ist also [illegible] die Aufgabe des Neuanfängers, für den Anfang einen Knecht [illegible] zu nehmen und damit so lange von Haus zu Haus zu gehen, bis er eine hinlängliche Zahl von Liebhabern gefunden, um [illegible] die Anschaffung von Pferd und Wagen zu gestatten. Der manches [illegible] Bäcker hat mit dem Korb auf der Schulter, so wie mancher jetzt reicht Kaufmann mit dem Fuß auf dem Anfang begonnen. Die so eben erwähnte Sitte macht das Geschäft des Bäckers [illegible] besonders beschwerlich und [illegible], da die Geschäftsmänner [illegible] für das Nachtessen [illegible] gehen, den Vortheil mit dem Austheilen der Waare zu thun haben und Ihnen nur wenige Stunden des Nachmittags bleiben, [illegible] mit ihren Gängen durch die Stadt zu fertig, wozu noch kommt, daß für alle Bäcker [illegible] Wege und Arbeit nur ein höchst geringer ist, so daß viele Bäckergesellen es vorziehen, ihr Gewerbe zu verlassen und lieber [illegible] eine andere Handarbeit anzunehmen. Es hält [illegible] Manchem, dasselbe zu erlernen. Mancher fleißige, ordentliche und geschickte Bäcker ist zu Grunde gegangen. Besonders hüte sich den Bäcker wie jeden Handwerker vor allzu vielen Kreditgeben.

Barbiere sind Perfecte.

Barbiere, Aerzte, Architekten, Ingenieure müssen gleich viel Geld oder gar extraordinäre, an einflußreiche Personen gerichtete Empfehlungen mitbringen; denn sie können nicht eher auf Verdienst rechnen, als bis sie solche Bekanntschaften erworben haben, die ihnen zur Erlangung der Uebertragung einer Arbeit behülflich seyn können und die es sich wirklich angelegen seyn lassen, sie zu empfehlen. Am meisten gelangweilt, heißt es im Berichte der deutschen Gesellschaft zu New-York, finden sich ausgelernte lustige Architekten, Maschinisten und Ingenieure, da sich für sie höchst selten eine passende Beschäftigung vorfand.

Bergleute finden, wenn sie nur einige Wochen auf der Tasche zu gehren im Stande sind, ohne Ausnahme Beschäftigung, müssen aber allerdings noch mit den zur Reise nach dem Arbeitsplatz erforderlichen Geldern versehen seyn, da nur selten eine Gesellschaft sich darauf einläßt, einem hier in New-York Ankommenden die dazu nöthige Summe vorzuschießen.

Kohlengruben liegt Pennsylvanien, Eisen: Pennsylvanien, Tennessee, Virginien, Nord-Carolina; Kupfer: die Nachbarschaft des Superiorsees; Blei und Eisen: [illegible] New-Jersey. Ich führe hier nur diejenigen Staaten und Gruben an, wo welche, und weiß hier in New-York Arbeiter verlangt und angeworben werden. Lohn von 20 bis 30 Doll. [illegible] monat ohne Kost.

Bauer müssen zugleich da Landschaftsgärtner werden, und [illegible]

[illegible] wenig Feuerwerk hier fabrizirt; der
ziemlich bedeutenden Bedarfs wird zu außer-
[illegible] importirt.
[illegible] im ganzen Lande gesucht, namentlich
[illegible] werden Millionen von Schweinen
[illegible] verschifft. Für Wurstmacher bietet [illegible]
[illegible] auf eine Anstellung. Die Cincinnatier
[illegible] Union mit diesem Artikel. Während der
[illegible] Fleischergehülfen genöthigt zu feiern, und
[illegible] zu anderer Arbeit, verdingen sich [illegible]
Canal- oder Eisenbahnbauten. Auf diese
[illegible], die Lust zum Arbeiten haben, während des
[illegible], und können es bei einiger Sparsamkeit
[illegible] zu erringen. Der erste Schritt zu
[illegible] — 4 bis 6 [illegible] Mitteln [illegible]
[illegible] herumreisen, das Vieh von den Bauern
[illegible] Markt treiben, um es — was stets der
[illegible] auf demselben eintreffen — mit [illegible]
[illegible] Geschäfte unterziehen sich auch vielfach im
[illegible] die Farmer (Bauern) und scheuen bei dem
[illegible] nicht die Entfernung von Tausenden von
[illegible] Drovers (Viehtreibern). Gesellschaften von
[illegible] Caravane gewährt einen gar eigenthüm-
[illegible] werden in Drifts (Haufen) von 100 bis
[illegible] weine, wogegen man Hammel oft in Trupps
[illegible] ist in der Regel von drei Duibern be-
[illegible] Rinaldinischen Räubergesellen ähnlich
[illegible] Mörl ein großer Regenschirm, [illegible]
[illegible] geschnallt, seinen friedlichen Stand [illegible]
[illegible] bis 10 einander auf dem Fuße, so daß die
[illegible] bedeckt ist. Fast ausschließlich für diese
[illegible] Straßen Gasthäuser errichtet. Die brü-
[illegible] der Drovers mit seiner Drift in einem [illegible]
[illegible], wenn Rinder, im Sommer 10, im Winter
[illegible] Schweine 3 und resp. 6 Cts. Der Lohn
[illegible] 1 Doll. per Tag ohne Board.
[illegible] können stets beschäftigt werden und können
[illegible] verdienen.
[illegible] hier in einer Person vereint, und bis es sehr
[illegible] chirurgische Proceduren vollführen zu können
[illegible] das Zahnziehen, Schröpfen, Aderlassen
[illegible] Handel mit Blutegeln, die hier

das Stück mit 1½ bis 2 Schilling (4 bis 5 gute Groschen = 27 bis 36 Kr.) bezahlt werden. Der Engros-Preis bei den Importeuren ist von 6 bis 12 Doll. das Hundert.

Das Rasiren wird hier auf eine durchaus andere als die in Deutschland gebräuchliche Weise gehandhabt, überhaupt das ganze Geschäft verschieden von jener betrieben. Herumlaufende Bartschaber gibt's hier nicht; der Arme wie der Reiche ist genöthigt, wenn er sich selber zu rasiren nicht im Stande ist, in eine Barbierstube (Barber Shop oder Hair-Dressing-Saloon) zu gehen. Diese Salon's sind nun meist höchst elegant möblirt. Gepolsterte Plüsch-Lehnstühle, dergleichen Fußbänke, Tische mit Marmorplatten und eine Fülle der prächtvollsten Spiegel findet man in jedem Salon, der nur in Etwas Gentlemen zu seinen Kunden zählt. Eine reiche Auswahl von Zeitungen bietet den zum Warten gezwungenen Kunden Unterhaltung. In den Salon's der Hauptstraßen unserer Stadt ist der Preis für Rasiren, einen Schilling. Beim Rasiren ist stets das Ordnen der Haare mit einbegriffen. In weniger eleganten Shops chargirt man 8 Cts. und in abgelegenen Stadttheilen gibt es für die ärmere Classe auch Barbierstuben, in denen nur 3 Cts. bezahlt werden. Unter dem Frisiren ist hier nie das Haarschneiden mit einbegriffen. Sobald der Friseur nur die Scheere angesetzt hat, kostet die Operation 1 und 2 Schilling mehr. Die heiße Jahreszeit bringt hier die Sitte des Kopfwaschens mit sich. Die Barbiere bedienen sich zu diesem Zwecke eines Mittels „Shampoo" genannt. Sie nennen's ein ägyptisches Mixtum; es ist indeß in Wahrheit nichts anderes, als Wasser, etwas Soda und ein paar Tropfen Hirschhorngeist, welchem Gebräu höchstens noch etwas Parfüm zugesetzt wird. Dieses geheimnißvolle Wasser hat die Eigenschaft, alles Fett vom Kopf und aus den Haaren zu nehmen und ist sehr als ganz zweckdienlich empfehlenswerth. Ein anderes hier in Mode stehendes Kopfwaschmittel ist das von St. Thomas importirte Bay-Water (eine Art weißer Rum, jedoch von eigenthümlichem Wohlgeruch), von welchem vielleicht nicht mit Unrecht behauptet wird, daß es die Kopfhaut stärke. Mit all solchen Sächelchen verdient der hiesige Barbier Geld; auch gibt es wohl keinen, der nicht einen ziemlich einträglichen Handel mit Seifen, Parfümerien, Rasirmessern u. triebe; ja manche führen sogar ein ansehnliches Lager von Hosenträgern, Krägen, Bürsten, Hüten, Kämmen, Cravatten, Busennadeln, Schnupftabaksdosen, Cigarrenbüchsen, Portefeuilles, Patentmedizin, Pfeifen und Cigarren. Mit vielen Salon's sind kalte und warme Bäder verbunden, deren Preis 1 bis 2 Schilling ist. Die in den fashionablen Stadttheilen belegenen Salon's haben oft ihre Locale und dieselben zierenden Schaufenster so reich und geschmackvoll mit den eben angeführten Handelsartikeln ausgeschmückt, daß man nicht vermuthen würde, vor einer Rasirstube zu stehen, wenn nicht als Zeichen derselben sich der Barber-Pole vor der Thüre befände. Der Barber-Pole ist eine runde oder vierecktige Stange, von 4 bis zuweilen 50 Fuß Höhe (die kürzeren stehen auf einem gewöhnlich 3 Fuß hohen und reich mit Malerei verzierten Postament), von gemeinlich weißem Grunde, auf welchem ein oder zwei farbige, blau und roth, oder roth und grün handbreite Streifen sich herumschlängeln. In letzterer Zeit sieht

man vor deutschen Salon's auch Musik schwatzen, rauh und gelbgesichtig finden. Der Eintritt dieser mit Gewalten begabten Leute soll sich erst jener Zeit beschreiben, in welcher noch der Bader, der gleichzeitig Chirurg war, einen Stand an der Thür seiner Wohnung befestigte, um den die Aderlaßbinden, die gewöhnlich von rother Farbe waren, geschlungen waren. Einen besonders guten Ruf genossen sich von den Barbieren die Neger. Es sollen diese ihr Geschäft ganz ausgezeichnet verstehen, und ist namentlich in den südlichen Staaten dasselbe fast ausschließlich in den Händen dieser. Dennoch aber giebt es heute genug die einen vorzüglichen Widerwillen gegen diese schwarzen Barbiere sich nicht erwehren können und unter allen Umständen es vorziehen, lieber dem Messer eines Weißen ihren Hals bloß zu geben, und aus diesem Grunde kann ein solches stets auf ein gutes Geschäft rechnen, wenn es sich in einer Stadt niederläßt, in der sich noch kein weißer Barbier befindet.

Der Lohn eines Gehülfen hier erhebt sich bei freiem Board von 3 bis 5 Doll. die Woche.

Gärtner. Die Blumengärtnerei liegt hier auch weit im Argen. Unsere Stadt Neu-York zählt nur 3 Gärtner, die sich mit Kunstgärtnerei beschäftigen. D. h. für einen Kunstgärtner im Innern des Landes nicht glänzender Verdienst zu erwarten ist, versteht sich von selbst; somit bleibt denselben wohl kein anderes Mittel offen, als der, die erste Gelegenheit zu ergreifen, die ihm eine Stelle bei einem wohlhabenden Privatmann bietet, der zu seinem Vergnügen einen Blumengarten unterhält. Daß in einer Stellung aber auch einige andere in das Fach der Kunstgärtnerei gehörende Verrichtungen gefordert werden, wird begreiflich sein und muß sich derselbe nicht genieren, zuweilen Kutscher, Bedienter, Stalljunge, Koch zu spielen oder irgend eine sonstige im Hause vorkommende Arbeit zu verrichten. Der Lohn in einer solchen Stelle ist von 8—15 Doll. den Monat mit Board.

Gemüsegärtner, die gleichzeitig auch etwas Kenntniß vom Landbau haben, finden leicht bei einem der Gemüse ziehenden Farmer (Landbauer) in der nähern Umgegend größerer Städte ein Unterkommen. Lohn derselben 8 bis 15 Doll. und Board.

Gemüsegärtner siehe Baumeister.

Gerber finden fast stets hier in der Nachbarschaft Neu-Yorks sogleich ein Unterkommen, auch von weiterhin werden oft dergleichen versprochen. Lohn monatlich 2/3 bis 1 Doll. per Tag ohne Board.

Glaser. Eisen-, Zinn-, Messing- und Blechgießer können mit Sicherheit auf eine Anstellung rechnen, sobald sie die englische Sprache einigermaßen und Lust der Lohn selben ziemlich hoch.

Gläser, die mit der Idee hierher kommen, als in ihrem Gewerbe in Deutschland gebräuchlichen Weise betrieben wird. Das für Fensterscheiben nöthige Glas erhält man nach Angabe geschnitten, im Lande in jedem Store (Waaren-Lager) in den Städten in jedem Paint-Store (Farbenhandlung). Meistentheils ist es aber — im Land, seltener — sein eigener Glaser;

[illegible] schwarz, roth und goldgestreifte Polen [illegible] malten Polen soll sich, aus jener Zeit her [illegible] der gleichzeitig Chirurg war, einen Stuck [illegible] um den die Aderlaßbinde, die gewöhn[illegible] war. Eines besonders guten Rufes er[illegible]ger. Es sollen diese ihr Geschäft ganz aus[illegible] in den südlichen Staaten dasselbe fast aus[illegible] noch aber giebt es Leute genug, die eines [illegible] Barbiere sich nicht erwehren können [illegible] lieber dem Messer eines Weißen ihren [illegible] Grunde kann ein solcher stets auf ein ge[illegible] einer Stadt niederläßt, in der sich noch kein [illegible]

[illegible] erhebt sich bei freiem Board von 7 bis 8 [illegible]

[illegible] liegt hier auch weit im Argen. Unsere [illegible] Gärtner, die sich mit Blumenzucht beschäftig[illegible] Innern des Landes nicht glänzender Verdienst [illegible]; somit bleibt demselben wohl kein anderer [illegible] zu ergreifen, die ihm eine Stelle bei einem [illegible] zu seinem Vergnügen einen Blumengarten [illegible] auch einige andere in das Fach des Kunst[illegible] [illegible] werden, wird begreiflich sein und muß [illegible] Bediente, Stalljunge, Lakay zu [illegible] vorkommende Arbeit zu verrichten. Der [illegible] 8—15 Doll. den Monat mit Board.

[illegible] auch etwas Kenntniß vom Landbau ha[illegible] ziehenden Farmer (Landbauer) in der nä[illegible] Unterkommen. Lohn derselben 8 bis 15 Doll.

[illegible]

[illegible] in der Nachbarschaft New-Yorks sogleich ein [illegible] oft dergleichen verschrieben. Lohn un[illegible] Board.

[illegible] und Glocken-Gießer können mit Sicher[illegible] sie die englische Sprache etwas inne haben [illegible]

[illegible] als [illegible] arbeiten zu wollen, [illegible] Glasergeschäft hier durchaus verschieden von [illegible] betrieben wird. Das für Fensterscheiben [illegible] geschnitten, im Lande in jedem Store (Waa[illegible] [illegible] Paint-Store (Farbenhandlung). Meisten[illegible] fast ohne Ausnahme — sein eigener Glaser;

wer indeß nicht mit dieser Arbeit umzugehen versteht oder zu bequem, resp. zu reich ist, sie in eigner Person zu verrichten und auch keinen Diener hat, der damit Bescheid wüßte, der ruft einen der mit dem nöthigen Material hausirenden Glaser von der Straße. (Eigenthümlich ist es, daß hier in New-York diese hausirenden Glaser zu mehr als die Hälfte aus Juden aus dem Großherzogthum Posen bestehen.) Der Preis für eine Fensterscheibe gewöhnlicher Größe: 1½' hoch, 1' breit ist incl. des Einsetzens 2½ Schilling = 13 Silbergroschen Preuß. Bei neuerbauten Häusern übernimmt der Schreiner das Einsetzen der Fensterscheiben.

Glashüttenleute, die das Pressen des Glases, so wie das Heizen der Oefen mit Holz und Kohlen verstehen, werden häufig begehrt und haben ein hübsches Einkommen; neben freiem Board 25 bis 30 Doll. per Monat. Verstehen sie auch das Färben des Glases, so stehen sie sich noch besser.

Glasmaler verdienen als Gehülfen von 15 bis 20 Doll. per Woche, müssen sich jedoch darauf vorbereiten, hier erst Arbeiten, die von ihrer Geschicklichkeit zeugen, gefertigt zu haben, ehe sie auf ein Engagement rechnen können.

Glasschleifer haben von Amerika ebenfalls nur wenig zu erhoffen, da alle feineren Glasarbeiten importirt und nur ordinäre Gegenstände hier fabricirt werden.

Goldschläger dürfen sich keine großen Hoffnungen machen, obschon einige Goldschlägereien hier existiren, so ist doch der Vertrieb derselben zu gering, da das importirte Blattgold sich billiger, als das hiesige Fabrikat stellt, als daß sie viele Leute sollten beschäftigen können.

Goldschmiede, Juweliere, Uhrmacher. Diese in Deutschland von einander getrennten Beschäftigungen findet man hier stets mit einander verschmolzen. Wenn nun schon die Juweliere keine Uhren fertigen, diese vielmehr aus den hier bestehenden Fabriken oder aus England — weniger aus Frankreich — bezogen werden, so liegt doch das Detail-Geschäft mit diesen Artikeln fast ausschließlich in den Händen dieser und sie müssen nicht nur vollkommen jede kleine Reparatur verstehen, sondern auch im Stande sein, einzelne Theilchen, die vielleicht zerbrochen, durch neue zu ersetzen. In den erwähnten Fabriken ein Unterkommen zu finden, ist für den deutschen Klein-Uhrmacher fast unmöglich, da man in denselben, neben dem amerikanischen, dem englischen und französischen Arbeiter den Vorzug gibt. Dasselbe Prognostikon ist dem deutschen Groß-Uhrmacher zu stellen. Die hier gebräuchlichen Wanduhren sind von durchaus anderer Form und Construction, als die in Europa gefertigten, und werden in den New-England Staaten in großen Massen per Dampf und zwar so billig fabricirt, daß Jemand, der hier unternehmen wollte, dergleichen Uhren durch Menschenhände fertigen zu lassen, nicht im Stande sein würde, mit jenen Fabriken concurriren zu können. Juweliere und Klein-Uhrmacher thun, wenn sie das Klima nicht fürchten, am besten, sich nach den südlichen Staaten zu wenden, woselbst sie nicht nur auf Beschäftigung, sondern auch auf hohen Gehalt zählen können.

Graveure und Ciseleure können, wenn sie geschickte Arbeiter und der englischen Sprache nur so weit mächtig sind, daß sie sich mit dem Arbeitgeber ver-

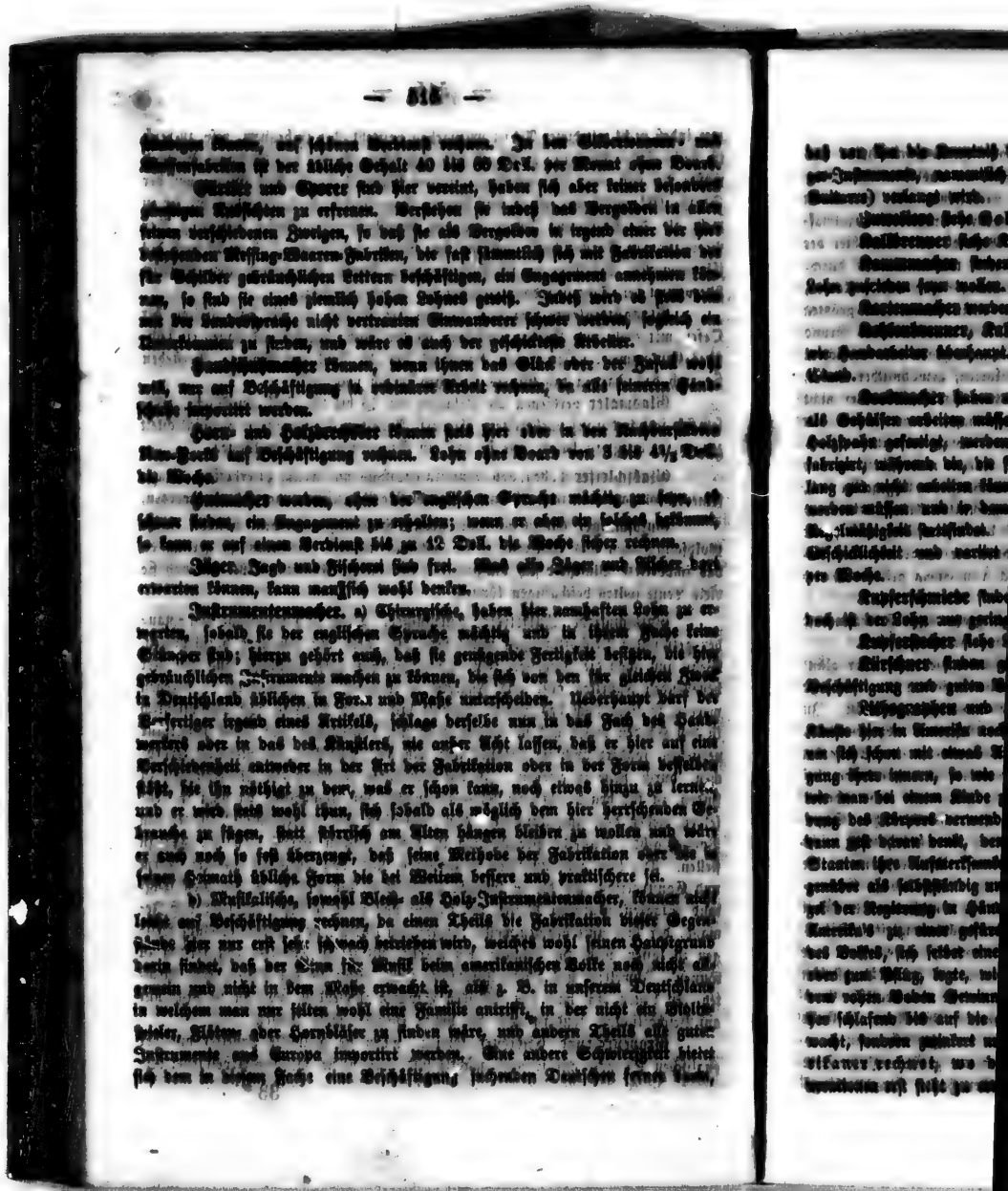

daß von ihm die Kenntniß des Baues der jetzt hier in Mode gekommenen Roger-Instrumente, namentlich der der verschiedenen Santen-Tanze's (eine Art Guitarre) verlangt wird.

Juweliere siehe Goldschmiede.

Kalkbrenner siehe Kohlenbrenner.

Kammmacher finden hier sogleich Beschäftigung, wenn sie mit kleinem Lohn zufrieden seyn wollen.

Kartenmacher werden, wenn auch nicht sogleich, doch Beschäftigung finden.

Kohlenkammer, Kalkbrenner, Steinbrecher haben dieselben Aussichten, wie Handarbeiter überhaupt. Sie haben neben den Inländern einen harten Stand.

Korbmacher haben nicht viel Aussicht auf guten Erwerb, so lange sie als Gehülfen arbeiten müssen; denn die gewöhnlichen ordinären Arbeiten, von Holzspahn gefertigt, werden im Lande von den Negern zu sehr billigem Preise fabrizirt, während die, die feinere Geflechte liefern, in den Fabriken oft Wochenlang gar nicht arbeiten können, da die Weidenruthen von Frankreich importirt werden müssen und in dem Eintreffen dieser Transporte begreiflicherweise keine Regelmäßigkeit stattfindet. Der Lohn eines Arbeiters richtet sich nach seiner Geschicklichkeit und variirt hier in New-York von 3 bis 6 Doll. ohne Board per Woche.

Kupferschmiede finden bei kleinen Meistern ab und zu Beschäftigung, jedoch ist der Lohn nur gering.

Kupferstecher siehe Lithographen.

Kürschner finden gegen den Herbst in allen größern Städten reichlich Beschäftigung und guten Verdienst.

Lithographen und Kupferstecher. Im Allgemeinen befinden sich diese Künste hier in Amerika noch in der Kindheit. Unsere Republik ist noch zu jung, um sich schon mit etwas Anderem beschäftigen zu können, als was zur Befestigung ihrer innern, so wie materiellen und politischen Größe nöthig wäre. So wie man bei einem Kinde zunächst die größtmöglichste Sorgfalt auf die Ausbildung des Körpers verwendet, um einen kräftigen Knaben zu erziehen, und alsdann geht daran denkt, den Geist zu bilden, so mußten auch die Vereinigten Staaten ihre Aufmerksamkeit bis jetzt lediglich darauf richten, sich der Welt gegenüber als selbstständig und unabhängig hinzustellen. So wie sich die die Zügel der Regierung in Händen habenden Männer bemühten, die politische Größe Amerika's zu einer gefürchteten zu machen, ebenso bemüht sich jeder Einzelne des Volkes, sich selber eine unabhängige Existenz zu gründen, griff zum Hammer oder zum Pflug, legte, wie es seine Mittel erlaubten, Fabriken an, oder lockte dem rohen Boden Gewinn ab. Der Sinn für Schönheit und Kunst blieb daher schlafend bis auf die gegenwärtige Zeit und auch jetzt ist er noch nicht erwacht, sondern zwinkert nur erst ganz wenig mit den Augenliedern. Der Amerikaner rechnet, wo der Deutsche bewundert! Von den nächsten Generationen erst steht zu erwarten, daß sie sich auch mit etwas Anderem, etwas

höheren Ansprüchen werden, als mit „Bedienung!“ (waiting-waiting). Bis jetzt weiß Herr Bull sich noch zu sehr in die Einfache, in das Deutsche Einzelne wenige Ausnahmen, die entweder eine Mode nachäffend, oder von ihrem Geldstolze zum Luxus getrieben, veranlaßt werden, theure Kunstwerke anzuschaffen, sind nicht des Erwähnens werth. Als kleines Beispiel, wie klein hier der Geschäftsgeist hantirt, mag der Umstand dienen, daß fast von allen durchweg üblichen, auf Kupfer gestochenen Geschäfts-Empfehlungs- und Visiten-Karten, hier diese allgemein gedruckte existiren; und machen davon weder die größten Handlungs-Häuser, noch Doktoren, eine Ausnahme. Ein unerläßlicher Grund dafür ist die gedruckten Karten sind billiger als die gestochenen und tuschen vollkommen dieselben Dienste. Das Tausend solcher Karten, gewöhnlicher Größe, kostet hier 2 bis 3 Doll. Trotz dem sind die Aussichten für tüchtige Künstler nicht so trübe, als die Vorhergehenden gemäß erscheinen mag; denn da hier alle englischen Werke, wie überhaupt alle Bücher, die einen Absatz vermuthen lassen, nachgedruckt werden und diese häufig, wenn deren Inhalt nicht schon an und für sich Zeichnungen in seiner Erläuterung erheischt, Kupferstiche beigegeben sind, so findet sich in einer der Buchdruckereien für einen geschickten Mann stets reichliche Beschäftigung, wenn auch vielleicht nicht gleich den ersten Tag mit hohem Honorar, namentlich aber werden tüchtige Holzschneider nie lange auf eine Anstellung zu warten nöthig haben. Dasselbe gilt auch von einem gebildeten Holzschneider.

Lichtzieher können in den hiesigen sämmtlich großartigen Fabriken nur dann auf Beschäftigung rechnen, wenn sie der Landessprache mächtig sind.

Maler, Tapeten- oder Decorations-Maler haben sich hier nicht sehr glänzender Geschäfte zu erfreuen. Im Ganzen bewarf man dieselben hier nur sehr selten, da die Sitte, die Zimmer zu tapezieren, durchaus allgemein ist. In neuerer Zeit indeß beginnt auch der gemalten Decke Geschmack abzugewinnen. Die Herüberkommenden wollen sich daher darauf vorbereiten, eine Stelle bei einem Monde'schen Sign-Painter — Hand- und Schildermaler — anzunehmen, bei welchem sie, wenn sie des Schildermalens nicht fähig sind, sich nicht schämen müssen, als gewöhnliche Anstreicher zu fungiren. Die amerikanischen Sign-Painters besitzen eine fabelhafte Fertigkeit im Schreiben, so daß sich nicht leicht ein Deutscher ihnen an die Seite zu stellen wagen darf. Bewundernswerth ist die Schnelle und Ueberlichkeit, mit welcher sie, sobald sie die Länge des zu beschreibenden Raumes vor sich haben, die Höhe und Breite der Buchstaben der ihnen aufgegebenen Worte so genau und in außerordentlicher Geschwindigkeit gegen das Maaß zu treffen wissen, daß mit erstaunlicher Sicherheit, ohne irgend eine Verbesserung getroffen zu haben, sogleich mit dem Malen des ersten Buchstaben begonnen und damit ununterbrochen fortfahren, als hätten sie eine deutliche Contur vor sich, auch sind in schöner, tadelloser Symmetrie ihre Arbeit zu Ende bringen. Ein großes Hülfsmittel bieten ihnen zwar die hier allgemein herrschenden Moden für Schilder nur eine Sorte Buchstaben, die große englische feste Schrift, ungetheilt. Diese routinirten Schilderschreiber haben nun allerdings

einzelnen von Jugend auf nichts anderes getrieben, als ihre Thätigkeit auf allen Ausstellungen und Schaubuden, nur in verschiedenen Dimensionen zu malen, u. s. w. Hinlänglich allein wird schon in der That zuchthaus-Geschäftlichkeit erklärt. Deßhalb erwähne ich hier, daß bis zu gegenwärtigem Augenblick hier in unserer großen mächtigen Stadt New-York, die zu ihren Einwohnern über 60,000 Deutsche zählt, noch kein einziger Schildermaler existirt, der im Stande wäre, irgendwo englische, deutsche oder gothische Schrift zu schreiben! Es wird einem übel und wehe, wenn man die elenden Schilder unserer Landsleute hier sieht! Der sächsische Blick darauf läßt augenblicklich: „Machwerk", oder richtiger „Schandwerk" eines „Deutschen" erkennen. So viel mir bekannt, ist hier unter den hiesigen Schildermalern ein solcher von Hause aus, sondern in der Regel sind es junge Kaufleute oder gewesene Offizierchen, die, da ihnen Fähigkeiten gemäß noch damit am leichtesten und schnellsten Geld zu verdienen war, nach Pinsel und Farbetopf griffen und nun — daß Gott erbarm! — darauf los malen. Ein guter deutscher Schildermaler würde hier brillante Geschäfte machen! Der wöchentliche Lohn eines House & Sign-Painters differirt je nach dem Grade seiner Geschicklichkeit von 1—10 Doll. bei freiem Board per Woche.

Eine besondere Branche der Maler-Kunst bildet das Bannermalen. Jede der unzähligen über die ganze Union verbreiteten Logen hat so geheimen hier bestehenden geheimen Orden, deren Zweck gegenseitige Unterstützung ist, hat ein Banner, das, oft in höchst Kunstvollendeter, die Symbole ihres Ordens zeigt; zuweilen in reicher Stickerei, meistens indeß gemalt und zwar fast immer auf beiden Seiten. Die Anfertigung eines solchen Bannern kommt gar nicht selten auf 500 bis 800 Doll. zu stehen und setzen die verschiedenen Logen einen ganz besondern Stolz darauf, möglichst prächtige Banner zu haben.

Maschinenbauern wird es ohne Kenntniß der englischen Sprache schwer werden, einen Platz zu finden. Den aus England einwandernden Arbeitern wird schon aus diesem Grunde der Vorzug gegeben. Dasselbe gilt von

Maschinenschlossern, wie überhaupt alle diejenigen Gewerke, die beim Maschinenbau betheiligt sind. Verdienst eines Maschinenbauers 1—2½ Doll. per Tag ohne Board.

Matrosen sehr Schlecht.

Maurer sehr Stümperleute.

Messerschmiede, wenn sie ihr Handwerk nicht weiter verstehen, als es in Deutschland gewöhnlich erfordert wird, können nur auf einen untergeordneten Platz in einer der hiesigen Eisenwaaren-Fabriken rechnen und verdienen dann in einer solchen 5½ zu 6 Doll. die Woche ohne Board. Sind sie dagegen im Stande, auch andere Gegenstände, als große Taschenbeschneeren (für Schneider), die hier bis zu 30 Doll. das Stück bezahlt werden, zu fertigen, so mögen sie sich unter die Anzahl der ehrengeachteten Zuckerzuckerbäcker stellen.

Messerschmiede in Holz oder Thon können, wenn sie geschickt sind, auf guten Verdienst rechnen. Ueberhaupt gilt für sämmtliche Künstler und Handwerker die stete Regel, daß sie sich auf gar nichts Anderes machen dürfen, wenn

sie in ihrem Fache Pfuscher sind. Gar Viele glauben dort noch immer, daß, wenn sie nur von ihrem Geschäfte ein Wenigst verstehen, man sich hier in dem „weiten" Amerika um sie reißen wird. Solche Leutchen befinden sich aber in einem gewaltigen Irrthume; denn in gar vielen Gewerbszweigen hat unser junges Amerika den alten Europa längst den Rang abgelaufen.

Müller. Windmühlen giebt es in den Vereinigten Staaten fast gar nicht und findet man sie nur noch in einigen wenigen trockenen Gegenden. Man benutzt entweder die Dampf- oder die Wasserkraft zum Mahlen. Die mit Dampf arbeitenden Mühlen gehören größtentheils zu großen Etablissements und in allen diesen hält es für einen der englischen Sprache nicht Kundigen schwer, unterzukommen. Die im Innern vom Wasser getriebenen Mühlen gehören gemeiniglich einem Farmer zu Eigen, und wird es demjenigen Müller, der sich nicht gleichzeitig auch zum Landbauer hergeben will, immer schwer fallen, ein Engagement zu finden.

Musiker haben im Allgemeinen nicht so Viel zu erwarten; namentlich werden sich solche getäuscht sehen, die in der Erwartung, bei einem Theater angestellt zu werden, hierherkommen. Es wird jedem Fremden schwer fallen, ohne hinreichende Empfehlungen sogleich ein Engagement zu finden und hierin darf der Musiker keine Ausnahme für sich verlangen. Dennoch wird ein jeder Musiker hinreichende Gelegenheit finden, sich wenigstens „durchzuschlagen," sei es durch Privatunterricht, durch Spielen in Gasthäusern, durch Anschließen an eine hier schon bestehende Musikgesellschaft (music-band) oder endlich, wenn sie nicht vorziehen, sich beim Militär oder der Marine engagiren zu lassen, schlimmsten Falls durch Herumziehen im Lande. Gar mancher Künstler kam nach Amerika mit der Idee, durch großartiges Auftreten in öffentlichen Concerten in kurzer Zeit Reichthümer zu sammeln; doch glückt dies nur Jenen, denen ein bewährter Ruf von Europa aus schon vorangeht.

Nadler sollen nicht auswandern, da die Nadeln fast alle in Fabriken maschinenmäßig gefertigt werden. Was die Stecknadeln insbesondere betrifft, so werden sie durch eine Maschine, bei welcher nur ein Arbeiter nöthig ist, der sie stets mit dem nöthigen Draht versieht, vollständig fertig gemacht. Diese schneidet den Draht nach Nadellänge ab, spitzt ihn zu, polirt ihn und versieht ihn mit dem Knopf, eine andere Maschine [illegible] die Nadeln ins Papier und macht die Briefe verkaufsfertig.

Nagelschmiede finden keine Beschäftigung, da die Nägel hier gepreßt und die nur selten verwendeten Schmiedenägel importirt werden.

Näherinnen, wenn sie als solche „ihr Leben machen" ihr Auskommen finden wollen, verschlimmern nur ihre Lage. In den großen Städten ist ihre Zahl Legion (in New-York sollen etwa 30,000, und wohl Uebertriebenes ist, leben) und der Arbeitslose unter den in Deutschland herabgedrückten Preis. Eine Näherin mag schon fleißig sein, wenn sie durch Nähen amerikanischer Hemden wöchentlich 1½ Doll. verdienen will, während Wohnung, Kleidung und Kost wenigstens

3 Doll. kosten. In Cleveland sind die Nähterinnen nicht im Stande Brod genug zu kaufen, selbst wenn sie Tag und Nacht hindurch arbeiten.

Orgelbauer verdienen circa 40 Doll., zuweilen auch 50 den Monat mit freiem Board, und, erlauben ihre Mittel ihnen, nur kurze Zeit zu warten, so sind ihnen gute Engagements gewiß.

Papierfärber können mit Sicherheit auf ein bald zu findendes Engagement rechnen.

Papiermüller mögen ebenfalls ihre Erwartungen nicht zu hoch spannen. Nur den dringendsten Empfehlungen oder dem Zufall würden sie, so lange sie nicht der Sprache mächtig, eine Anstellung zu verdanken haben. Lohn circa 1 Doll. per Tag.

Perückenmacher sollen nicht nach Amerika auswandern, da das Haarabschneiden in den Barbierstuben der Weißen oder Farbigen geschieht. Sind sie zugleich Parfümeurs, so können sie in den größern Städten als Arkanisten gute Geschäfte machen.

Pianofortemacher können mit Sicherheit auf Beschäftigung rechnen; nur müssen sie nicht erwarten, solche gleich am ersten Tage ihres Eintreffens finden zu wollen. Es müssen dieselben im Stande seyn, eine Zeitlang aus der Tasche zehren zu können; dagegen aber verdienen sie auch, erst einmal engagirt, einen schönen Lohn: 1½ bis 2¼ Doll. per Tag ohne Board. Die Fortepiano-Fabrikation wird hier in einem großartigen Style betrieben. Die Façon der Instrumente unterscheidet sich von der in Deutschland üblichen namentlich dadurch, daß die hiesige Mode außerordentlich dicke Füße erheischt. Ein Piano mit dünnen Füßen dürfte noch so gut sein, es würde dennoch keinen Käufer finden. Der Bau ist überhaupt hier solider, und obschon er in Folge dessen etwas weniger leichte gefällige Formen bedingt, als das Auge in deutschen Instrumenten zu sehen gewöhnt ist, dennoch proportionirt und höchst geschmackvoll. Ueberhaupt werden hier durchschnittlich nur gute Instrumente gebaut, bestimmt aber äußerst wenige, die unter 200 Doll. kosten, wohl aber die meisten im Werthe von über 400 Doll.

Die Fortepiano-Fabrikation hat sich seit einigen Jahren ungemein gehoben, da es seit dieser Zeit angefangen hat zum guten Ton zu gehören, im Parlour (Empfangzimmer) ein Instrument zu haben; denn daß die Amerikanerinnen wirklich Lust und Liebe zum Spiel hätten oder die Schönheit der Musik überhaupt hätten schätzen lernen — nicht doch! nur die Mode machen sie mit, wenn sie Unterricht im Clavierspiel nehmen, und für hinreichend vollkommene Künstlerinnen halten sie sich, wenn sie nur ein paar Quadrillen und den Yankee doodle (ein amerikanisches Nationallied) klimpern können.

Polsterer. Ein tüchtiger Möbel-Schreiner versteht hier auch das Geschäft des Polsterers, daher sich denn solchen, die nichts anderes gelernt haben, selten eine andere Stelle zeigt, als in einer der Matratzen-Fabriken. In diesen wird gewöhnlich per Stück bezahlt und ist der Lohn dafür ebenso verschieden, als die

Matratzen selbst, doch wird für die Woche wohl durchschnittlich nicht mehr als 5—6 Doll. ohne Board dabei abfallen. Die in Deutschland übliche Sitte, daß der Polsterer auch Tapezierer ist, existirt hier nicht; dennoch dürfte ein solcher, der nebenbei noch etwas vom Anstreichen und Malen versteht, in einem Landstädtchen auf gutes Einkommen rechnen und mag sich unbesorgt um seine Existenz in dem ersten besten derselben niederlassen.

Porzellanmacher können bis jetzt hier noch nirgends placirt werden, indem hier noch keine Porzellan-Manufakturen bestehen. Dieses Frühjahr ist im Norden Pennsylvaniens die erste Porzellanerde gefunden worden und es steht zu erwarten, daß bald genug ein unternehmender Yankee eine Fabrik errichten werde.

Porzellanmaler haben aus gleichem Grunde auch nichts zu thun, können indeß, so wie überhaupt alle jungen Leute, die aus freier Hand etwas zu zeichnen und mit Farben umzugehen verstehen, in einer der vielen Fenster-Rouleaux-Fabriken (window-shades-manufactury) Unterkommen finden und verdienen je nach dem Grade ihrer Geschicklichkeit von 4—6 Doll. die Woche bei freiem Board.

Portraitmaler können hier für längere Zeit nur auf denjenigen Erwerb rechnen, den ihnen der Zufall in die Hand führt, so lange sie nicht Bekanntschaften erworben haben, deren Empfehlungen ihnen weitere Beschäftigung verschaffen. Viele Portraitmaler, denen ihre Kunst nicht die gehofften goldenen Früchte brachte, sagten derselben Valet und griffen zur Maschine, d. h. wurden Daguerreotypisten. Auf diesem Wege ist, wenn schon, namentlich in den großen Städten, eine Anzahl von Leuten diesem Geschäfte obliegen, dennoch ein hübsches Stückchen Geld zu verdienen; nur muß der Unternehmer, der eben erwähnten übermächtigen Concurrenz halber, nicht in den Hafenstädten bleiben wollen. Der Aufenthalt in denselben bis zu der Zeit, die erforderlich ist, ihn nur in soweit bekannt zu machen, um ihm hinreichende Beschäftigung zu bringen, dürfte leicht eine, wenn auch nicht unbedeutende Baarschaft aufzehren — sondern er muß die kleinern Landstädte bereisen. In diesen kann er stets auf gute Einnahme rechnen, wenn er sich der hiesigen Sitte fügt und in jedem Oertchen seine Ankunft mit großprahlerischer Marktschreierei ausposaunt.

Posamentierer. Für diese haben sich in neuester Zeit die Aussichten auf Erwerb dadurch günstiger gestellt, daß man in Franzen, Schnüren, Quasten und besponnenen Knöpfen nicht mehr so bedeutend importirt, sondern deren Fabrikation hier bewerkstelligt. Großartige Fabriken dieser Artikel gibt es indeß hier noch nicht, vielmehr sind 8—10 Gehülfen wohl die größte Zahl, die ein Meister hier beschäftigt. Der Lohn ist nicht bedeutend und übersteigt wohl selten 7 Doll. die Woche ohne Board.

Riemer siehe **Sattler**.

Sägemüller können fest auf Beschäftigung rechnen, wenn sie beim Ankommen hier noch über die zu einer, einige Hundert Miles weiteren Reise nöthi-

gen Mittel — etwa 10 Doll. — verfügen können. Der westliche Theil Pennsylvaniens enthält Tausende von Sägemühlen und sind dort in der einen oder der andern fast Stellen offen, da die in denselben beschäftigten Arbeiter, sobald sie sich nur so etwas verdient haben, entweder selber eine Mühle errichten, oder eine solche in Pacht nehmen, dann für eigene Rechnung arbeiten und so den ersten Schritt zur Selbstständigkeit thun. Lohn von 20—30 Doll. per Monat ohne Board.

Gärtner und Winzer können auf baldigst Unterkommen und auf ziemlich guten Lohn rechnen, indem sie ihrem Geschäfte in allen Branchen gewachsen sind.

Schauspieler. Es ist wohl beinahe zu allgemein bekannt, daß unsere hiesigen deutschen Theater noch auf der untersten Stufe stehen, als daß es nöthig hätte, über diesen Stand weitere Bemerkungen zu machen. Sämmtliche deutsche Priester der Thalia huldigen hier neben ihrer Göttin, da diese sie sonst erbarmungslos würde Hunger sterben lassen, noch vernünftiger Weise einem ehrbaren Handwerk, oder treiben sonst eine Beschäftigung, die als ihr eigentlicher Broderwerb anzusehen ist.

Schiffer und Matrosen. Selbst solche Auswanderer, die weder die englische Sprache noch das Mindeste vom Seewesen verstehen, können ein Unterkommen auf einem Kauffahrteischiffe, einem Wallfischfahrer oder auf einem Kriegsschiffe finden. Auf Kauffahrteischiffen wird indeß stets Matrosen, und zwar von diesen wieder solchen, die schon Seefahrten gemacht und mit jeder auf Seeschiffen vorkommenden Arbeit bekannt sind, der Vorzug gegeben. Solche können auf augenblickliches Unterkommen und auf das beste Gehalt, was je nach der Länge der Reisen und dem Bestimmungsorte des Schiffes variirt, rechnen. Der monatliche Gehalt bei freier Kost auf den zwischen Amerika und Europa regelmäßig segelnden Packetschiffen ist auf durchschnittlich 15 Doll. anzunehmen. Wallfischfahrer engagiren jeden eben erst Angekommenen, wenn er auch nichts vom Seewesen verstehe. Einem auf den Wallfischfang ausgehenden Schiffe genügen exclusive der im Officiers-Rang stehenden Befehlshaber und Unter-Befehlshaber 6 bis 8 wirkliche Matrosen, die mit allen vorkommenden Arbeiten durch und durch vertraut sind. Da die Zahl der Mannschaft des Wallfischfanges und der damit verbundenen mannichfachen Arbeiten wegen, jetzt sehr stark ist, so wird die aus gewöhnlich 30 bis 40 Mann bestehende Besatzung des Schiffes mit Leuten ergänzt, die vermöge ihrer wenigen oder gänzlichen Unkenntniß des Seewesens nicht auf so hohen Gehalt als wirkliche Matrosen Anspruch machen können. Solche werden dann als Landsmann (Neuling) oder als Boy (Junge) in die Schiffsliste eingetragen und hiernach richtet sich ihr Verdienst und die Art ihrer Arbeiten. Ich möchte indeß Jedem rathen, jede andere Beschäftigung, die ihm Lebensunterhalt verspricht, der Stelle auf einem Wallfischfahrer vorzuziehen. Für diejenigen, die sich dem Seewesen gewidmet haben, dürfte es indeß nicht uninteressant seyn, die verschiedenartigen Rangstufen und die Beschäftigung der damit Chargirten zu erfahren. Nach dem Engagiren dem Obersteuermann und 2 bis 3

Untersteuermännern rangiren folgende zu den Offizieren des Schiffes gehörende Personen: *)

a) die Boad-Steerer, dessen Beschäftigung im Steuern des nach dem Wallfische ausgeschickten Bootes und im Harpuniren desselben besteht. Das letztere erfordert große Kenntniß und Geschicklichkeit, und um eine solche Stelle, die mit einem Gehalte von 30 bis 45 Doll. monatlich oder auch mit einer entsprechenden Tantieme vom Betrage des Fanges verbunden ist, erhalten zu können, ist es nöthig, daß derselbe schon eine Reise auf einem Wallfischfahrer gemacht hat, die, wenn der Fang nach dem stillen Meere gerichtet ist, gewöhnlich 3 bis 4 Jahre währt. Die Zahl der Boad-Steerer richtet sich nach der Größe des Schiffes und ist von 3 bis zu 6.

b) Der Zimmermann muß von dem Schiffsbauwesen vollkommene Kenntniß haben, um alle möglicherweise vorkommende Arbeiten leisten und selbst verrichten zu können. Gehalt 30 bis 40 Doll. monatlich.

c) Der Böttcher hat die in seinem Fache vorkommenden Arbeiten zu verrichten und hat einen Gehalt von 25 bis 30 Doll. monatlich.

d) Vom Segelmachen werden theoretische und praktische Kenntnisse seines Handwerks verlangt. Das Gehalt ist dasselbe wie das des Böttchers.

e) Der Bootsmann muß durchaus praktische Kenntnisse des Seewesens haben, wenn auch schon von ihm nicht die Kenntniß der höheren Wissenschaften im Bereiche der Navigation verlangt werden. Er hat das Schiff in allen seinen Theilen bis in die kleinsten Einzelnheiten zu kennen, hat über alle dem Schiffe zugefügten Schäden zu wachen und für deren Reparatur zu sorgen. Ihm untergeordnet sind 2 bis 3 Gehülfen. Sein Gehalt besteht in 30—40 Doll. monatlich.

Männer vor dem Mast (men before the mast), d. h. nicht zum Offizierstande gehörende Mannschaft besteht aus:

a) Matrosen, die sich wieder in Seaman und ordinary Seaman theilen und denen es obliegt, in die Masten zu gehen und alle einem wirklichen Matrosen zugehörige Arbeit zu verrichten. Gehalt für erstere 12, für letztere 10 Doll. per Monat.

b) Die sogenannten Landsmen oder Lehrlinge. Das monatliche Gehalt desselben ist 7 Doll. und er ist als solcher davon entbunden, in den Mast zu gehen oder sonst schwierige Matrosenarbeit, wozu genauere Kenntniß des Seewesens gehört, zu verrichten.

c) Boys (Schiffsjungen) werden zu den kleineren Arbeiten, gewöhnlich zur Bedienung und dergl. verwendet und haben ein monatliches Gehalt von 4 bis 5 Doll.

---

*) Nach einer Bemerkung der Redaktion der Allgemeinen Auswanderungs-Zeitung sind Capitain, Ober- und Untersteuerleute Offiziere, die unter a—c Angeführten Deckoffiziere.

zu den Offizieren des Schiffes gehörende

...gung im Steuern des nach dem Wallfische ...rpuniren desselben besteht. Das letztere er... ...schicklichkeit, und um eine solche Stelle, die ... 45 Doll. monatlich oder auch mit einer ent... ...ge des Fanges verbunden ist, erhalten zu kön... ...chon eine Reise auf einem Wallfischfahrer ge... ...nach dem stillen Meere gerichtet ist, gewöhn... Zahl der Boad-Steerer richtet sich nach der ...n 3 bis zu 6.

...Schiffsbauwesen vollkommene Kenntniß ha... ...kommende Arbeiten leisten und selbst verrich... ...45 Doll. monatlich.

...Fache vorkommenden Arbeiten zu verrichten ...is 30 Doll. monatlich.

...retische und praktische Kenntnisse seines Hand... ...ist dasselbe wie das des Böttchers.

...praktische Kenntnisse des Seewesens haben, ... die Kenntniß der höheren Wissenschaften im ...gt werden. Er hat das Schiff in allen sei... ...Einzelnheiten zu kennen, hat über alle dem ...wachen und für deren Reparatur zu sor... ...2 bis 3 Gehülfen. Sein Gehalt besteht in

...before the mast), d. h. nicht zum Offizier... ...aus:

...man und ordinary Seaman theilen und be... ...zu gehen und alle einem wirklichen Matro... ...hten. Gehalt für erstere 12, für letztere 10

...er Lehrlinge. Das monatliche Gehalt dessel... ...solcher davon entbunden, in den Mast zu ge... ...sensarbeit, wozu genauere Kenntniß des See...

...n den kleineren Arbeiten, gewöhnlich zur Be... ...und haben ein monatliches Gehalt von 4 bis

...Redaktion der Allgemeinen Auswanderungs... ...- und Untersteuerleute Offiziere, die unter ...re.

Ein Kriegsschiff ist einer schwimmenden Citadelle zu vergleichen. Auf ihm herrschen dieselben militärischen Gesetze, wie auf einer Festung, die durch das enge Beisammenleben einer großen Anzahl Menschen noch weniger übertreten werden dürfen und deren jezuweilige Uebertretungen strenger bestraft werden, als bei einer Garnison auf dem Lande.

Obgleich ein Einwanderer, mag er in intellectueller Hinsicht noch so hervorragend dastehen, die englische Sprache so in seiner Macht haben, daß er von einem gebornen Amerikaner nicht zu unterscheiden ist, Geld mit vollen Händen wegzuwerfen im Stande sein, durchaus nicht darauf rechnen darf, eine der bevorzugten Stellen in der amerikanischen Marine, die bis jezt nur an geborene Amerikaner vergeben wurden, erlangen zu können*), so kann ich die Art und Weise des Kriegsschiffswesens der Vereinigten Staaten nicht unerwähnt lassen, da dem Einwanderer, wenn ihm durch die mangelnde Kenntniß der Sprache oder durch sonstige Umstände kein Unterkommen in Aussicht steht und ihm die Mittel fehlen, auf ein solches warten zu können, die Zuflucht zu einem Kriegsschiffe jeden Augenblick offen steht, die ihn, wenn er sich der auf demselben herrschenden, strengen, aber unumgänglich nöthigen Ordnung leicht unterwerfen kann, neben Ueberhebung der augenblicklichen Nahrungssorgen, nach vollendeter Dienstzeit ein hübsches Sümmchen ersparen läßt, mit dem er sich einen eignen Herd gründen kann. Daß es nicht nöthig sei, daß ein solcher etwas vom Seewesen verstehe, habe ich schon früher erwähnt, da auf einem Kriegsschiffe alle Gewerke und Beschäftigungen repräsentirt werden, die man in einer kleinen Stadt vorfindet; es findet daher Jeder eine seinen Leistungen und Fähigkeiten angemessene Stelle.

Schleifer mögen, wenn sie im Schleifen von Instrumenten Bescheid wissen, auf guten Verdienst — 1½ bis 2 Doll. per Tag — rechnen, sobald sie in einer der solche Gegenstände liefernden Fabriken eine Anstellung gefunden; im andern Falle müssen sie den Schleifapparat auf den Rücken nehmen und im Hausirwege sich Arbeit suchen.

Schlosser, wenn sie geschickt sind, finden leicht in den umfangreichen Eisenfabriken Arbeit, und deutsche Schlosser hat man sehr gern. Sie verdienen wöchentlich 8—10 Dollars. Haben sie die amerikanische Arbeitsweise inne, und die erforderliche Bekanntschaft mit den Landesverhältnissen, so kann es ihnen nicht schwer werden, in irgend einer Weise, ein selbstständiges Geschäft zu beginnen, wenn sie die Mittel dazu besitzen.

Schmiede. Nur Hufschmiede haben das zum Pferdebeschlagen nöthige Werkzeug als ihr Eigen zu stellen. Es ist hier Gebrauch, daß zum Beschlagen eines Pferdes nur ein Mann verwendet wird; es muß derselbe gleichzeitig den Fuß des Pferdes halten und das Eisen auflegen. Der Lohn ist für Huf- und Wagenschmiede bei freiem Board von 2 bis 8 Doll. die Woche.

*) Der Redaktion der Allgemeinen Auswanderungs-Zeitung sind, wie sie schreibt, Ausnahmen von dieser Regel bekannt.

Am leichtesten kann ein Schneider, wenn er nur einen Mittel zur ersten Einrichtung besitzt, sein Fortkommen finden, wenn er sich im Lande, in irgend einem Dorfschaft wo noch ohne Schneider ist, niederläßt.

Gesellen sind hier gesucht und finden, wenn sie sich für den Anfang mit geringem Lohne begnügen wollen, fast stets schon hier in New-York Beschäftigung. Es wird in keiner Stadt der Union ein größeres Geschäft in fertigen Kleidern gemacht, als eben hier in New-York. Wir haben hier im ganzen große Etablissements, die nur für die südlichen Staaten arbeiten und durchschnittlich wohl nicht weniger als hundert männliche Arbeiter beschäftigen, neben diesen aber sicherlich eine noch einmal so große Anzahl von Nähterinnen. Diese Etablissements — South-Shops genannt — zahlen nun allerdings ganz enorm niedrige Preise, und namentlich ist der Lohn für die Arbeiten gering, die von weiblichen Händen gefertigt werden; hierhin gehören alle zur Sommerbekleidung gehörigen Gegenstände. Während hier der gewöhnliche Preis für ein paar Sommerbeinkleider, wenn man sie bei einem Schneider nähen läßt, der nur Kundenarbeit liefert, circa 1 bis 1½ Doll ist, zahlen jene Fabriken der Näherin nur 18 Cts.! Ein gleiches Verhältniß findet bei allen andern Kleidungsstücken statt. Das klingt nun allerdings grausam, ist indeß nicht ganz so schlimm, als es im ersten Augenblicke erscheint, und tritt namentlich folgender Umstand als mildernd hinzu; die Hauptzeit für das hiesige Laden-geschäft, während welcher die Läger mit fertigen Kleidern versorgt werden, ist der Frühling und der Herbst. Während dieser Zeit sind gute Arbeiter allgemein gesucht und werden außerordentlich gut bezahlt. Die jedesmal folgende Saison aber ist dann die todte. Im Sommer und Winter haben die hiesigen Ladengeschäfte, so wie die für Kundschaft direkt arbeitenden Meister fast keine Arbeit. Dann aber beginnt gerade die Hauptarbeitszeit für die South-Shops, da diese während des Sommers die Winterkleider und während des Winters die Sommerkleider fertigen lassen, um gar reichen Zeit für ihre im Süden wohnenden Kunden eine möglichst große Auswahl vorräthig zu haben. Man kann sich in der That in Deutschland von dem Begriff von der Größe eines Lagers von Kleidungsstücken dieser South-Shops machen. Tausende und Tausende von Exemplaren eines jeden Kleidungsstückes findet man in denselben aufgestapelt, daß man fast meinen sollte, sie wären bestimmt, die Bewohner des halben Erdballs zu kleiden. Auf diese Weise finden nun die sonst erwerbslosen Arbeiter hinreichend Beschäftigung, um wenigstens so viel zu verdienen, als sie zum Lebensunterhalt gebrauchen. Diejenigen, die den Gang des Geschäfts hier schon haben kennen lernen und namentlich im Stande sind, leicht und flüchtig zu arbeiten, verdienen indeß an dieser Einrichtung ganz hübsches Geld, besonders wenn sie Familie haben und Frau und Kinder Hand anlegen lassen.

Ein Schneider, der nur erst so viel Kundschaft erworben hat, um für seine Person permanent beschäftigt zu sein, hat hier schönen Verdienst. Der Gehalte eines solchen verdient per Woche von 6 zu 8 Doll., aber nach Verhältniß,

...ich, wenn er nur etwas Mittel zur ersten
... finden, wenn er sich im Lande, in irgend
... miede ist, niederläßt.

...sucht und finden, wenn sie sich für den
...gen wollen, fast stets schon hier in New-York
... Stadt der Union ein größeres Geschäft in
...hier in New-York. Wir haben hier an zwan-
...r die südlichen Staaten arbeiten und durch-
...undert männliche Arbeiter beschäftigen, neben
...al so große Anzahl von Näherinnen. Diese
...annt — zahlen nun allerdings ganz enorm
... der Lohn für die Arbeiten gering, die von
... hierhin gehören alle zur Sommerbekleidung
...hier der gewöhnliche Preis für ein paar Som-
...iem Schneider nähen läßt, der nur Kunden-
...l ist, zahlen jene Fabriken der Näherin nur
... findet bei allen andern Kleidungsstücken statt.
...n, ist indeß nicht ganz so schlimm, als es im
...t namentlich folgender Umstand als mildernd
...sige Sea[illegible]geschäft, während welcher die
...t werden, ist der Frühling und der Herbst.
...beiter ungemein gesucht und werden außeror-
...al folgende Saison aber ist dann die böse.
... hiesigen Ladengeschäfte, so wie die für Kunde
...ist keine Arbeit. Dann aber beginnt gerade
...-Shops, da diese während des Sommers die
...nters die Sommerkleider fertigen lassen, um
...den wohnenden Kunden eine möglichst große
...an kann sich in der That in Deutschland bei-
...lagers von Kleidungsstücken dieser South-Shops
...von Exemplaren eines jeden Kleidungsstückes
...t, daß man fast meinen sollte, sie wären hin-
... Erdballs zu bekleiden. Auf diese Weise sin-
...eiter hinreichend Beschäftigung, um wenigstens
... Lebensunterhalt gebrauchen. Diejenigen, die
...on haben kennen lernen und namentlich im
... arbeiten, verdienen indeß an dieser Süd-Ar-
...ers wenn sie Familie haben und Frau und

...t so viel Kundschaft erworben hat, um für
... zu seyn, hat hier schönen Verdienst. Der
...Woche von 5 zu 8 Doll., oder nach Verhältniß,

wenn er per Stück arbeitet. Hat er beim Meister Kost und Logis, so beläuft sich sein Lohn auf 3 bis 6 Doll.

Eine besondere Klasse der Schneider bilden hier die Zuschneider. Große Kleiderhandlungen haben, je nach Umfang ihres Geschäfts, ein bis sechs fest engagirt, während kleinere sich an bestimmten Tagen der Woche von denen bedienen lassen, die ohne festes Engagement demjenigen ihre Dienste widmen, der derselben eben bedarf. In der Regel haben diese Leute feste Kunden und verdienen, wenn diese Kundschaft unter den Ladenhaltern nur einigermaßen bedeutend ist, ein rasendes Geld; es gibt dergleichen Leute hier, die sich auf 200 Doll. im Monat stehen, während der Gehalt eines fest Engagirten sich bei freier Kost und Wohnung (welche durchschnittlich stets hier in der Stadt zu $1\frac{1}{2}$ Doll. per Woche angeschlagen werden kann) auf: von 25 bis 40 Doll. beläuft.

Daß ich bei Angabe des Verdienstes stets nur diejenigen im Sinne habe, die sich schon einigermaßen mit den hiesigen Verhältnissen und namentlich mit der englischen Sprache vertraut gemacht haben, versteht sich von selbst, und namentlich gilt dies für alle angeführten Gewerke, wenn ich nicht besonders bemerke, daß ich von den soeben Herübergekommenen spreche. Letztere müssen sich in der Regel glücklich preisen, wenn sie sogleich eine Stelle offen finden, die ihnen Lebensunterhalt sichert, und wohl denen, die eine derartige sich ihnen bietende Stelle sogleich annehmen und nicht erst — den Einflüsterungen der Gastwirthe Gehör schenkend — so lange auf einen brillanten Platz warten, bis der letzte Heller aus der Tasche verschwunden ist! —

Schornsteinfeger können auf keine Beschäftigung rechnen. In den Städten ruht dieses Geschäft in den Händen der Neger, die vermöge einer Bürste, deren Stiel durch fortgesetztes Anschrauben neuer Stücke beliebig verlängert werden kann, von unten den ganzen Schornstein reinigen, da das in Deutschland übliche Hineinklettern durch die hiesige enge Bauart der Essen verhindert wird. Im Lande ist jeder Farmer sein eigner Schornsteinfeger. Das Reinigen der Schornsteine wird überhaupt hier sehr lässig betrieben, da keine polizeilichen Verordnungen existiren, die dasselbe regelmäßig vorschreiben.

Schriftgießer mögen sich ebenfalls mit so vielen Mitteln versehen, als nöthig sind, um eine Zeitlang davon zu leben und während dieser Zeit noch kleine Reisen machen zu können; denn ohne Kenntniß der englischen Sprache wird es auch für sie schwer halten, ein Unterkommen zu finden.

Schriftsetzer und Buchdrucker sind übergenug hier. Die Vereinigten Staaten zählen ungefähr an 50 deutsche Zeitungen und vielleicht halb so viel Buchdruckereien. Diese beschäftigen, hoch angeschlagen, 400 Setzer und nur gegen 100 Drucker, denn fast die sämmtlichen Herausgeber der deutschen Zeitungen lassen ihre Blätter in amerikanischen Druckereien mit Dampf drucken. Ich rechne bestimmt die Zahl nicht zu hoch, wenn ich behaupte, daß mehr denn 1000 Setzer und Drucker gegenwärtig ihr Brod auf anderem Wege, als durch Ausübung ihres Geschäftes verdienen. Der Setzer bekömmt in den nördlichen Staaten 25 Cts., in den südlichen 50 für das 1000 m.

Schuhmacher finden hier oder in den Nachbarstädten [illegible] Beschäftigung, sobald sie gute Arbeiter sind. Ordinaire, d. h. billige Arbeit, wird in den östlichen Staaten in Fabriken per Dampf gemacht. Diese Fabriken versenden jährlich Millionen Paar Stiefeln und Schuhe durch die [illegible], die dann auf den Hauptmarktplätzen an Kleinhändler Kistenweise verkauft werden, und im Einzelnen mit einer 1½ bis 2 Doll. bezahlt werden, während das Paar mit nur einigermaßen guter Stiefeln, wenn Handarbeit, 5½ bis 8 Doll. kostet. Die Schuhmacher arbeiten entweder in ihrer Wohnung für die Läden auf's Stück oder in den Werkstätten der Meister per Woche, in welch letzterem Falle der Verdienst bei freiem Board (Kost und Logis) von 2 bis 4 Dollars variirt.

Schullehrer können selbst bei vollkommener Kenntniß der englischen Sprache ohne einflußreiche Connexionen auf keine Anstellung rechnen. Nachstehendes mag zur näheren Verständlichung dienen. Die hiesigen Hochschulen — Universitäten — (Colleges) stehen meistentheils unter Oberleitung irgend einer religiösen Secte, und bei einer solchen als Docent, dem im Falle einer Anstellung sogleich der Titel „Professor" zufällt, placirt zu werden, erfordert eben gediegene Empfehlungen. Die bei diesen Colleges Angestellten werden enorm gut bezahlt und haben doch nur sehr wenige Stunden zu geben, so daß ihnen noch Zeit genug übrig bleibt, durch Privat-Unterricht ihr fixes Einkommen, was sich selten unter 800 Doll. beläuft, zu verdoppeln. Die bei den öffentlichen Freischulen (Public Schools) angestellten Lehrer sind dagegen im Verhältniß der theueren Lebensbedürfnisse wenig besser salarirt, als in unserm Vaterlande und müssen dieselben ihr Haupt-Augenmerk auf zu gebende Privatstunden richten, wenn sie nicht höchst ärmlich leben wollen. Trotzdem gehören auch zur Erlangung dieser Stellen Protectionen, da die Besetzung derselben von den in jedem Township gewählten Schulräthen abhängig ist. Große Kenntnisse zur Bekleidung dieser Stellen sind nun eben nicht erfordert und dieß der Grund, daß stets eine große Zahl Applicanten vorhanden. Bei den Public Schools im Lande ist nur während des Winters ein Lehrer mit circa 3—4 Doll. die Woche engagirt, während den Sommer hindurch die Leitung einer Lehrerin überlassen bleibt, die 1¼ bis 1½ Doll. die Woche bezieht und freies Board von den Einwohnern des Townships erhält.

Eine dritte Classe von Schulen bilden die Privatschulen (Private-Schools). Das Salair der in diesen Anstalten employirten Lehrer gewährt ebenfalls nur ein kärgliches Auskommen. Dennoch wird es dem Ankömmling ohne Sprachkenntniß schwer werden, irgend eine Anstellung im Lehrfach zu erlangen, und hat Jemand entweder keine Lust, oder kein Geschick, um sich einer andern Beschäftigung unterziehen zu können, so thut er vielleicht noch am Besten, in einem deutschen Stadttheile eine Schule auf eigene Faust zu eröffnen, für die er die Schüler durch Zeitungs-Renommisterei — falls ihm alle Empfehlungen mangeln — herbeiziehen mag.

Seifensieder können zuweilen Plätze in Landstädtchen finden und auf

gemeinen guten Gedanken erfüllen, — wie sie im Stande sind, sich in einer solchen zu etabliren. Orte hier in der Stadt für einen Arbeiter 1½ bis 1½ Doll. per Tag ohne Kost, im Sommer geringer.

Weiter werden es schwer finden, hier in New-York sogleich Arbeit zu bekommen, da gerade hier die größten mit Dampf arbeitenden Fabriken der Vereinigten Staaten sich befinden, die täglich eine solche Masse von Tuch und Stoffen [illegible] in einem so niedrigen Preise liefern, daß ein Handarbeiter nicht im Stande sein würde, mit diesen Fabriken concurriren zu wollen. Die Arbeiter in diesen Etablissements erhalten 1½ bis 1½ Doll. per Tag und haben nie länger als bis 2 oder 3 Uhr Nachmittags zu arbeiten. Handarbeiter sind selten gesucht und man überhaupt trotz dem allen Engagirten der Hallen in vielen Betrieben [illegible] auf unserm Continente wird es, einem auch nicht in New-York, doch schon [illegible] Miller-Office in Baltimore (Maryland) gehen.

Eisener siehe Gärtner.

Eisenbeschläger siehe Kohlenträger.

Eisenfeiler müssen, wie oben bei „Maurer" angegeben, [illegible] deutschen Arbeitern zu bekommen sein, ehe sie auf Arbeit warten, und auch dann noch dürfte sich nur selten Gelegenheit dazu finden, [illegible] größere Städte gepflastert sind. Meistens begnügen sich noch mit Straßen von einfachster Art begnügen.

Eisenstreicherinnen sind in allen großen Städten, wo Barbiere [illegible] sehr gesucht.

Eisenstreicher, müssen in den Straßenläufen der nächsten Städte Arbeit suchen, wo man nicht blos Hemden, sondern auch Damenhüte aus Stroh und Chip (Holzspänen) anfertigt.

Eisenspänebrecher existiren bis jetzt nur wenige im Lande. Die Eisenwaaren kommen von Deutschland und England, und werden hier verhältnißmäßig billig verkauft. Die Gehilfen müssen gewöhnlich zu einem andern Geschäfte übergehen.

Eisenstreicher betreiben ihr Geschäft größtentheils fabrikmäßig; die Gehilfen erhalten im Tagelohne 1 Dollar und Kost und sind sie gute Packer und Vergolder, so können sie ihren Verdienst auf 1½—2 Dollars bringen.

Englischlehrer, wenn sie neben der englischen, auch der französischen Sprache mächtig sind (denn der Amerikaner kann sich einen guten Englischlehrer nur in einem Franzosen denken) und wenn sie bei einem feinen, einnehmenden Benehmen die Mittel haben, sich der herrschenden Mode gemäß gekleidet zu erscheinen, mögen auf zahlreichen Schüler und Schülerinnen rechnen, sobald sie nur einige gute Empfehlungen an die Hand setzen, die Mode angenehme Funktionen finden.

Englischlehrerinnen haben, namentlich wenn sie gegen das Ende des Winters eintreffen, sogleich Beschäftigung zu erwarten, müssen jedoch ihr Fach gut verstehen.

Tapezierer, wie man sie in Deutschland kennt, giebt es eigentlich hier nicht, haben jedoch, wenn sie sich in kleinen Landstädten niederlassen wollen, Aussicht auf guten Verdienst. Die Funktionen eines hiesigen Tapezierers beschränken sich auf das Tapezieren der Zimmerdecke und führt er daher den Namen Paper-hanger (Tapeten-Hänger). In einigen Fällen dürfte auch das Aufstecken der Fenstervorhänge von ihnen verlangt werden. Diese Leute haben hier fast nur im Frühjahr (April, Mai und Juni) zu thun, während sie die übrige Zeit des Jahres eine andere Beschäftigung ergreifen müssen, während der angeführten Monate verdienen sie indeß so bedeutend, — von 40—50 Doll. die Woche — daß sie zu einiger Sparsamkeit für die folgende in ihrem Geschäft stille Zeit ein artiges Sümmchen übrig behalten. Daß die mit dem Instand-setzen und Ausschmücken der Häuser und Wohnungen beschäftigenden Handwerker nur im Frühjahre Beschäftigung finden, hat darin seinen Grund, daß es in den Vereinigten Staaten Sitte ist, die Wohnung nur einmal des Jahres, und zwar eben im Frühjahr zu wechseln.

Tischler und Zimmerleute (s. weiter unten Zimmerleute). Die Gewerbe sind hier nicht so von einander getrennt, wie in Deutschland. Ein tüchtiger Zimmermann ist zugleich Bautischler und muß nebenbei auch fähig sein, ordinaire Möbels zu machen. Lohn per Tag 1 bis 1½ Doll. ohne Kost. Doch steigert sich derselbe bei tüchtig ungearbeiteten Gehilfen auch auf 2 Doll. und drüber. Gleichen Lohn haben die Möbel-Tischler. Der erst hier Angekommene thut wohl, wenn er zuerst eine Stelle bei einem solchen Tischler annimmt, der Laden-Einrichtungen fertigt. Er lernt bei diesem am schnellsten und leichtesten die hiesige Arbeitsweise, sowie den hiesigen Geschmack kennen, um dadurch Ansprüche auf eine Stelle bei einem Möbel-Fabrikanten machen zu können, in welchem Falle er bis 2½ Doll. per Tag verdienen kann. Von diesem Gesetz sowohl, wie von allen andern, gilt die Regel, daß jeder Arbeiter sein eigenes Werkzeug haben muß. Nur in seltenen Fällen findet der Tischler eine Hobelbank in der Werkstatt vor. Es ist durchschnittlich wohl gerathener, der Auswanderer nimmt das drüben gebrauchte und gewöhnte Werkzeug mit, als dasselbe hier neu anzuschaffen; denn wenn schon das hiesige bisweilen besser und praktischer ist, so ist es doch gleich eine harte Ausgabe. Vollständiges Tischler-Handwerkzeug ist hier nicht unter 100 Doll. zu beschaffen.

Töpfer, die hier auf Ofenarbeit rechnen, haben sich gänzlich verrechnet, indem durch ganz Amerika nur eiserne Oefen gebräuchlich sind, im Lande aber noch fast ausschließlich das gemauerte Camin-Feuer beibehalten ist. Ich erwähne dieses Umstandes hier besonders, da es mir zu wiederholten Malen vorgekommen, daß Töpfer hierher kamen, die gar nicht begreifen wollten, daß sie mit ihrer jüngst in Deutschland gemachten neuen Erfindung und patentirten Kachel-Ofen-Verbesserung nicht ganz Amerika in Erstaunen setzen, die eisernen Oefen verdrängen und alle bisher übliche Sitte über den Haufen werfen sollten. Töpfer, die sich mit dem Fertigen irdener und Steingut-Waaren beschäftigen, für

den ziemlich sicher in den im Innern Pennsylvaniens befindlichen Fabriken Arbeit und annehmbaren Lohn circa 1 Doll. per Tag.

Tuchmacher, Tuchscherer, Tuchbereiter ꝛc. mögen sich darauf gefaßt machen, hier ihrer Profession Valet zu sagen, da sich nur in äußerst seltenen Fällen eine Stelle für sie finden dürfte, indem die Tuchfabrikation, obschon seit einigen Jahren im Entstehen, doch bis jetzt nur schwach betrieben wird und die hier bestehenden Fabriken nur die ordinären Tuche liefern, während alle feineren Sorten nach wie vor importirt werden.

Uhrmacher siehe Goldschmiede.

Vergolder, wenn sie in irgend einem der hier bestehenden Messing-Waaren Fabriken, die fast sämmtlich mit Fabrication der für Schilder gebräuchlichen Lettern sich beschäftigen, Engagement finden, sind eines ziemlich hohen Lohnes gewiß. Indeß wird es stets dem mit der Landessprache nicht vertrauten Einwanderer schwer werden, sogleich ein Unterkommen zu finden, und wäre er auch der geschickteste Arbeiter.

Wachsbleicher sind nur höchst selten verlangt, da durchschnittlich nicht viel Wachs fabrizirt wird. Zu Lichtern wird nur wenig verwendet, da das Brennen von Stearin-Lichtern allgemeine Sitte ist.

Wachstuchbereiter und **Drucker** können alle Zeit auf Beschäftigung und mit ihr auf guten Lohn rechnen.

Waffenschmiede. Von ihnen gilt das von den Drahtziehern Gesagte.

Wagner finden hier in New-York fast immer Arbeit. Ihr Lohn steht mit dem der Schmiede ungefähr gleich. Am leichtesten kann ein Wagner, wie der Schmied, wenn er nur etwas Mittel zur ersten Einrichtung besitzt, sein Fortkommen finden, wenn er sich im Lande in irgend einer Dorfschaft, die noch ohne Wagner ist, niederläßt.

Wäscherinnen finden in großen und größeren, selbst in kleinen Städten ihr gutes Auskommen. Für eine Wäsche wird in der Regel 4—8 Cents, fürs Dutzend ½ Dollar, groß oder klein bezahlt. Die Wäscherin, welche in den Familien aufs Tagelohn Waschen geht, erhält täglich ½ Doll. mit Kost.

Weber müssen, wenn sie auf baldiges Engagement rechnen wollen, fähig sein, an powerstooms (Dampfwebstühle) zu arbeiten. Ist dieß nicht der Fall, so können sie höchstens auf Beschäftigung bei einem der kleinen carpet-weaver (Fußteppich-Weber) Anspruch machen. Diese haben ihre Werkstatt gewöhnlich in einem Keller aufgeschlagen und beschäftigen bis zu 3 und mehr Stühle mit dem Weben von Tuchleisten-Teppich; der Lohn bei einem solchen ist nur gering und reicht nicht viel weiter als zum Lebensunterhalt. Die größeren Fabriken gemusterter Teppiche leisten in Bezug auf innere Güte, wie im Geschmack der Zeichnungen, alles, was nur der ärgste Krittler von einem schönen Teppich verlangen kann und werden in diesen Etablissements nur tüchtige in dieses Fach eingearbeitete Leute angestellt.

Im Innern des Landes fertigen meist die Farmer ihren Weißzeug-Hausbedarf an Linnen selber. Im Grunde ist hier, wie in Deutschland gebräuch-

liche Benennung „Linnen" unrichtiger Weise angewendet, denn durch ganz Amerika besteht die Wäsche aus sicherlich ⅞ Baumwolle und ⅛ Leinen.

Goldarbeiter können auf keine Beschäftigung rechnen, da der Betrieb der Goldwaaren-Fabrikation hier kaum begonnen hat und für das weitere Fortschreiten desselben auch wohl schwerlich keine besonders günstigen Aussichten zu erwarten stehen. Die Sitte, die Fußböden mit Teppich zu belegen, ist hier so allgemein, daß sie sich selbst bis auf den — ich möchte fast sagen — ärmsten Mann ausdehnt. Gewiß nur äußerst wenige Wohnungen, sei es in der Stadt oder auf dem Lande, wird man mit nackenden Fußböden finden. Diese Sitte hat denn neben den Wollen-Teppich-Fabriken, die Wachstuch-Fabrikation auf eine hohe Stufe gebracht. Es wird dasselbe hier in jeder Breite, bis zu 24 Fuß breit, gefertigt, so daß die größten Zimmer mit einem Stück bedeckt werden.

In den größern Baumwollenspinnereien und Webereien bezahlt man nach Fleischmann

Weberei

Den Aufseher, per Tag . . . . 1 Doll. 25 Cts. bis 1 Doll. 75 Cts.
Webern, Mädchen, gewöhnlich über 18 Jahre alt, im Verhältniß zur Quantität per Woche . . . 3 „ 50 „ — 4 „ — „
Spulern, Mädchen, per Woche . . . 2 „ 50 „ — 3 „ — „
Zettlern, Mädchen, per Woche . . . 3 „ 50 „ — 3 „ — „

Winzer können nur auf Beschäftigung, jedoch nicht auf höhern Lohn, als den eines Bauerknechts rechnen, von 6, 8 bis 15 Doll. per Monat nebst freiem Board.

Ziegler können nur im Innern des Landes auf Beschäftigung rechnen, sie möchten denn Willens sein, als Handlanger in einer der vielen in der Nachbarschaft New-Yorks, in der Umgegend von Haverstraw am Hudson-Flusse liegenden Backstein-Fabriken Arbeit zu nehmen, in welchem Falle sie in jedem dieser Etablissements mit offenen Armen aufgenommen werden, da nur wenige der dort angestellten Arbeiter es länger als 14 Tage aushalten. Die Ziegel werden durch Dampf sehr schnell fertig gemacht, und die Haupt- oder einzige Beschäftigung der Arbeiter ist die, vom 40 Fuß hoch schnell hintereinander herunterfallenden Ziegel aufzufangen und schnell ihrem Nebenmann zuzuwerfen, um die Hände für den nächsten sich schon wieder im Fallen befindenden Ziegel bereit zu haben. Der Arbeitslohn steht in diesen Etablissements 15 Doll. per Monat neben freiem Board; gar zu häufig aber vergeht der hier Arbeitende seinen sauern Schweiß 14 Tage bis 3 Wochen lang, ohne einen andern Lohn mit sich zu nehmen, als zerrissene, mit offenen Wunden bedeckte Hände, die ihn für die nächsten Wochen zu jeder Arbeit untauglich machen; denn nach hiesigem Gesetz ist kein Arbeitgeber verpflichtet, dem auf monatlichen Gehalt engagirten Arbeiter einen Cent Lohn zu zahlen, wenn derselbe früher als vor Ablauf dieses Termins seinen Platz verläßt. Von diesem Gesetz scheinen nun jene Herren Fabrikbesitzer

gen zu gern Gebrauch zu machen, und verschaffen sich auf diese Weise Jahr aus Jahr ein oder mehr Personen Arbeiter, die ihnen mehr nicht kosten als das wenige deutsche Essen und Trinken. Sehr gute Geschäfte machen alle diejenigen, die in den Minen-Orten, anfässig, in einem Canal oder sonstigen billigen Communicationsmittel gelegener Städte eine Zeitgeist anlegen. Es gehört zu einem solchen Unternehmen selten mehr als ein Paar Hundert Doll. und dann eine Familie, die zu ihrer Gründung ein paar kräftige Burschen zählt, mit diesem Capital aufmunternd, Wege auf guten Erfolg und ansehnlichen Gewinn nehmen.

Zimmerleute, Maurer und Steinhauer haben das Jahr ein Jahr aus Beschäftigung bei dem Canal- oder Eisenbahnbauten und verdienen von 1 bis 2½ Doll. per Tag ohne Kost. Aber in der Stadt Arbeit zu finden, dürfte, obschon stets eine große Zahl von Gebäuden in Bau begriffen ist, demnoch der mit Sprache und Sitten nicht bekannten, neu eingewanderten Maurer oder Zimmermann schwer werden, und sollte er selbst so glücklich sein, von irgend einem Meister einen Architekten angestellt zu werden, so bedarf er sich bestimmt, schon nach kurzer Zeit dieses Glückes wieder ledig zu werden. Der Grund hiezu ist in dem selbst hier fortwährenden Hass der Irländer gegen Deutsche zu suchen, der bis jetzt stets und dem geschäftigen Brodneide entsprang. Sind bei irgend einem Werke viele grüne Arbeiter beider Nationen beschäftigt, so ereignet es sich namentlich bei Eisenbahnbauten, gar nicht selten, daß unsere Landsleute von ihnen in Masse angegriffen werden, um sie von der Arbeit zu vertreiben. Diese schon sich dann allerdings genöthigt, ebenfalls zu den Waffen zu greifen und mit Hülfe dieser ihre Stellung zu behaupten. Auf diese Weise kömmt es öfters zu förmlichen Gefechten, in denen sogar — zum Schande jenes Volkes sei es gesagt — gemeiner Todtschlag auf dem Platze bleiben.

Da nun die beim Aufbau der häufigen beschäftigten Arbeiter zum allergrößten Theile aus Irländern bestehen, so wird es leicht erklärlich sein, mit welchen Schwierigkeiten ein unter diese Bande gerathener Deutscher zu kämpfen hat. Es wird klar sein, wenn in jenen Ländern auch Anstand und Gesittung nicht so gewachsen ist, daß es allen gegen ihn unternommenen Intriguen die Spitze bieten kann, sobald sie nur so arg und so lange angesetzt sind, bis er nur Gott dankt, aus dieser saubern Gesellschaft erlöst zu werden.

c) Fabrikanten. Viele Anfragen sind an mich ergangen, ob es wohl Privatpersonen von Vermögen anzurathen sey, ihre Kapitale auf industrielle Arbeit im Großen, auf Anlage von Fabriken und Manufakturen in Amerika zu verwenden, oder ob Fabrikbesitzer gut thun würden, ihre Etablissements nach Amerika zu verlegen; denen diene hierdurch öffentlich zur Antwort, daß aus vielen Gründen es für sie gerathener sein würde, in Europa zu bleiben, da bei ihnen die Sache sich ganz anders stellen würde, als bei Handwerkern, deren persönliche Thätigkeit fortwährend gesucht wird. — Zwar hört man bei uns in Deutschland gar häufig Kla-

gen von Fabrikherren und Manufakturbesitzern, aber es ist wahrhaftig Sünde, wenn diese Herren klagen, denn in Amerika würden sie es so nicht wieder finden, wie sie es hier, trotz ihrer Klagen, verlassen würden. — Die durch Bildung, Erziehung und Reichthum den höchsten Staatsdienern sich gleichstellenden Manufakturherren leben in Europa wie kleine Fürsten: die Genüsse aller Erdtheile, feine Weine und kostbare Speisen füllen ihren Gaumen, Equipagen stehen zu ihren Diensten; sie haben sich gewissermaßen mit einem kleinen Hofstaat umgeben; sie nehmen und geben Gesellschaften, haben ihre Klubbs und Soireen, selbst in den kleinsten Dorfschaften, und Spiel und Tanz ist in den einsamsten und entferntesten Manufaktur-Etablissements fast täglicher Zeitvertreib. — Weit entfernt, dieß zu mißbilligen, glauben wir im Gegentheil, daß ein großes Geschäft, welches Millionen bewegt, auch ein verhältnißmäßiger Gewinn und Genuß lohnen müsse, und wir halten solche Männer für die wahren Fürsten und Perlen eines Landes, aber wir bemerken hier nur, daß ein solches Leben ihrer in Amerika nicht wartet. Mit großen Mühseligkeiten haben Fabrikherren, wenigstens anfangs, in Amerika zu kämpfen. Die erste Schwierigkeit, welche sie hier treffen, ist der hohe Arbeitslohn, welcher durchgehends herrscht und alles Verdienst wieder aufzehrt, wenn man nicht selbst arbeitet, was einem solchen Fabrikherrn nicht beikommt. Hierzu kommt noch, daß man selbst um diesen hohen Lohn die Arbeiter doch nicht zusammenhalten kann, da jeder sich sehnt, sein eigener Herr zu werden, und die Wohlfeilheit des Bodens Viele verleitet, ihr Handwerk zu verlassen und den Ackerbau zu treiben. Eben deßhalb wird ein großer Theil industrieller Bedürfnisse, so lange sie nur nicht zu viel Frachtkosten verursachen, lieber von Außen eingeführt, weil dort mehr Hände sich finden, und in Folge derselben wohlfeilerer Arbeitslohn. Außerdem kann hier kein Fabrikant auf Unterstützung von Seiten der Regierung, ja nicht einmal auf Begünstigung durch Erhöhung der Zölle rechnen, wozu man in Europa so gern die Hand bietet, da hierbei zugleich die Staatskasse interessirt ist. — Nur gesellschaftliche Unternehmungen haben bis jetzt in Amerika Früchte getragen; Fabriken und Manufakturen von Ausländern in Amerika würden sogleich eine für die Unternehmer verderbliche Konkurrenz hervorrufen. Reiche, vornehme Personen oder Fabrikanten würden sich gar nicht in all diese von Europa ganz verschiedene Verhältnisse Amerika's finden, ihnen nicht die rechte Seite abgewinnen, überhaupt den dortigen praktischen Takt nicht finden können, ihr eingebrachtes Vermögen zusetzen, und, nachdem sie moralisch und pekuniär zu Grunde gerichtet sind, zurückkehren. — Trotz diesen, sie

auffordernden, möglichen Fabrik- u
Aussichten, daß Amerika
Fabrikstaat zu werden. Der B
der Wege und Güte, wie die
Wälder, unerschöpfliche Steinko
treffliche Häfen, das Verfliegen
den östlichen Staaten für den
Staaten noch lange eine unen
Amerika fast gewaltsam zu diesen
ab noch Neuland bestehen sch
ihrer Größe und Ausdehnung
gen, und der Lauf von Pr
Staaten hierzu der steigende Be
Süd-Amerika fordert sie gebiete
Baumwoll- und Wollen-Manufa
Massachusetts, New-York, Penn
bereits besser, und wohlfeiler
wenn auch nicht hinlänglich, zu
und die Erzeugnisse des amerikan
gesucht, als die englischen. —
Hülfe helfen sich in den letzten
ka's gehoben und deutlich bewie
aufzufordern auf sey, sich diese vo
sonen in gesellschaftliche
öffentliche Hülfe mit Vortheil un
Production hat Vortheile genug
rung der Fracht und Kommissi
Risiko's und der Assekuranz-Pr
Fabrikant tragen muß, und ihn
aufhelfen zu wollen, würde ein
summenbildung seyn. — Wo
doch so viele Fabrikanten und
wohlhabende Privatpersonen ihr
strie in Amerika zuwenden, so ist
her ein Probejahr in Ame
Unternehmungen zu beginnen, w
d. h. solche, welche wenig Ma
Maschinen und elementarische
solche, welche das nahe Materia
im Manufakturen, und solche,
Waaren produziren, deren Ge
sollten, die Kosten der Fracht
Konkurrenz, ungeachtet des billig

nufakturbesitzern, aber es ist wahr-
ren klagen, denn in Amerika
der finden, wie sie es hier, trotz
— Die durch Bildung, Erziehung
natsdienern sich gleichstellenden Ma-
a wie kleine Fürsten: die Genüsse
und kostbare Speisen kitzeln ihren
ihren Diensten; sie haben sich ge-
Hofstaat umgeben; sie nehmen und
e Klubbs und Soiréen, selbst in den
iel und Tanz ist in den einsamsten
Etablissements fast täglicher Zeitver-
zu mißbilligen, glauben wir im Ge-
äft, welches Millionen bewegt, auch
und Genuß lohnen müsse, und wir
wahren Fürsten und Perlen eines
hier nur, daß ein solches Le-
icht wartet. Mit großen Mühse-
wenigstens anfangs, in Amerika zu
gkeit, welche sie hier treffen, ist der
chgehends herrscht und alles Verdienst
icht selbst arbeitet, was einem solchen
Hierzu kommt noch, daß man selbst
eiter doch nicht zusammenhalten kann,
er Herr zu werden, und die Wohl-
leitet, ihr Handwerk zu verlassen und
ben deßhalb wird ein großer Theil
nge sie nur nicht zu viel Frachtkosten
n eingeführt, weil dort mehr Hände
lben wohlfeilerer Arbeitslohn. Außer-
t auf Unterstützung von Seiten der
f Begünstigung durch Erhöhung der
Europa so gern die Hand bietet, da
se interessirt ist. — Nur gesellschaft-
is jetzt in Amerika Früchte getragen;
von Ausländern in Amerika würden
mer verderbliche Konkurrenz hervor-
rsonen oder Fabrikanten würden sich
Europa ganz verschiedene Verhältnisse
die rechte Seite abgewinnen, über-
Takt nicht finden können, ihr einge-
und, nachdem sie moralisch und pein-
, zurückkehren. — Trotz diesen, für

auswanderungslustige Fabrik- und Manufakturherrn nicht reizenden Aussichten, reift Amerika täglich mehr dem Bedürfnisse entgegen, Fabrikstaat zu werden. Der Besitz einer Menge Urstoffe in größter Menge und Güte, wie die Baumwolle, der Besitz ungeheurer Wälder, unerschöpfliche Steinkohlen- und Eisenlager, desgleichen treffliche Häfen, das Versiegen der Fruchtbarkeit des Bodens in den östlichen Staaten für den Ackerbau, an dem die westlichen Staaten noch lange eine unverstopfbare Quelle haben, drängen Amerika fast gewaltsam zu diesem Ziele hin. Von Maine bis herab nach Maryland bestehen schon Manufakturen, die hinsichtlich ihrer Größe und Ausdehnung mit englischen zu wetteifern vermögen, und der Ueberfluß von Produkten zwingt auch die südlichen Staaten hierzu, der steigende Verkehr mit Westindien, Mexiko und Süd-Amerika fordert sie gebieterisch. — Millionen sind bereits in Baumwoll- und Wollen-Manufakturen verwendet, und die Staaten Massachusetts, New-York, Pennsylvanien und Maryland liefern bereits bessere und wohlfeilere Baumwollenwaaren, als England, wenn auch nicht hinlänglich, um den eigenen Bedarf zu decken, und die Erzeugnisse der amerikanischen Papiermühlen sind in Asien gesuchter, als die englischen. — Ohne Privilegien, Prämien und Zölle haben sich in den letzten 25 Jahren die Manufakturen Amerika's gehoben und deutlich bewiesen, daß, wenn ein Land zu Manufakturen reif sey, sich diese von selbst einfinden, und Privatpersonen in gesellschaftlichem Verbande sie dann auch ohne öffentliche Hülfe mit Vortheil unternehmen können: die einheimische Produktion hat Vortheile genug vor der auswärtigen durch Ersparung der Fracht und Kommunikationskosten für den Markt, des Risiko's und der Assekuranz-Prämie, welche alle der auswärtige Fabrikant tragen muß, und ihnen durch Prämien und Privilegien aufhelfen zu wollen, würde eine ungerechte Besteuerung der Gesammtbevölkerung seyn. — Wollen trotz dem hier Gesagten, da doch so viele Fabrikanten und Manufakturen in Amerika gedeihen, wohlhabende Privatpersonen ihre Kräfte und Kapitale der Industrie in Amerika zuwenden, so ist ihnen wenigstens zu rathen, vor her ein Probejahr in Amerika zu leben, und dann solche Unternehmungen zu beginnen, welche Amerika natürlich sind, d. h. solche, welche wenig Menschenhände erfordern, oder durch Maschinen und elementarische Kräfte betrieben werden können; solche, welche das rohe Material im Lande besitzen, wie Baumwollen-Manufakturen, und solche, welche grobe, schwere, umfangreiche Waaren produciren, deren Gewicht, wenn sie eingeführt werden sollten, die Kosten der Fracht so erhöhen würden, daß die fremde Konkurrenz, ungeachtet des billigen Arbeitslohns, der ihr zu Statten

kommt, nicht dabei bestehen könnte. — Die empfehlenswerthesten und am besten lohnenden Unternehmungen für einwandernde Kapitalisten, vorausgesetzt, daß sie das Terrain hinlänglich kennen gelernt haben, sind: Band- und Zeugfabriken, deren Produkte im Westen mit 100 Prozent verkauft werden; — Kunst- und Naturbleichen, von denen die ersteren bei der Menge von Baumwollenfabriken bedeutenden Nutzen abwerfen würden; — Chocoladefabriken; Farbenfabriken, namentlich solche, in denen Bleiweiß, Mennige, Chromfarben und gebrannter Ocher bereitet werden; Flachsspinnereien, die namentlich im Staate New-York und den Neu-England Staaten außerordentlich lohnen müßten; — Glashütten, die entweder große Mengen grünen Glases zu liefern im Stande wären, oder in denen Gläser von vorzüglicher Reinheit und Klang erzeugt werden könnten, und die zugleich gute Schleifer beschäftigen; — Kutschen- und Wagenfabriken, mit denen Lackirunstalten verbunden werden könnten; — Porzelain- und Steingutfabriken die hier vorzüglich gedeihen müßten, da gute Porzelainerde sich in verschiedenen Gegenden der Vereinigten Staaten in Menge findet; — Regenschirm- und Strohhutmanufakturen; — Tabak- und Cigarrenfabriken, von denen die letzteren besonders lohnen; — Tapetenfabriken; — Tuchmachereien- und Teppichwebereien; — Wachsbleichen, die, bei dem Ueberflusse rohen Wachses und dem hohen Preise des gebleichten, gut rentiren würden; — Wachstuchfabriken, in denen vorzüglich Fluttücher bereitet werden müßten. — Alle andern Fabriken und Manufakturen erfordern hier zu große Kapitale und können die Konkurrenz nicht aushalten. — Siegellackfabriken sollte aber kein Mensch hier anlegen, denn dabei würde der Jeder sein baares Geld zusetzen.

d) Kaufleute. Die große Angel, um welche sich Alles in Amerika dreht, ist der Handel. Alles ist Kaufmann; jeder Gewerbtreibende, jeder Landwirth beschäftigt sich mehr oder weniger mit demselben. Früher war er der gewöhnliche, fast einzige Weg, in Amerika sein Glück zu machen. Viele europäische Häuser, besonders aus Portugal, Spanien, England und Frankreich, auch aus den deutschen Seestädten, haben ihre Fonds mit Glück nach Amerika verpflanzt, und mit den Rohstoffen Amerika's einen gewinnreichen Tauschhandel gegen europäische Industriewaaren betrieben, oder wenigstens erfolgreiche Kommanditen und Komtoirs in Amerika errichtet. — Dieser Weg ist zwar auch noch jetzt eröffnet; indeß bei der großen Konkurrenz der Engländer und Nord-Amerikaner wird er immer ausgetretener und schwieriger. Er erfordert, wenn er recht vortheilhaft werden soll, fast immer, daß

[illegible] — Die empfehlenswerthesten [illegible]nehmungen für einwandernde [illegible] sie das Derrain hinlänglich sind: Band- und Zeugfabriken mit 100 Prozent verkauft werden; Bleichen, von denen die ersteren [illegible]fabriken bedeutenden Nutzen [illegible] Gefabriken; Farbenfabriken, [illegible]weiß, Mennige, Chromfarben und [illegible]en; Flachsspinnereien, die [illegible] und den Neu-England Staaten [illegible] — Glashütten, die entweder zu liefern im Stande wären, oder [illegible] Reinheit und Klang erzeugt [illegible] gute Schleifer beschäftigen; — [illegible] mit denen Lackirunstalten verbunden [illegible]zelain- und Steingutfabriken [illegible], da gute Porzellanerde sich in [illegible] Staaten in Menge findet; [illegible]hutmanufakturen; — Tabak[illegible] denen die letzteren besonders [illegible] — Tuchmachereien und Tuchbleichen, die, bei dem Ueberflusse [illegible] Preise des gebleichten, gut rentiren [illegible]riken, in denen vorzüglich Flurtücher [illegible] andern Fabriken und Manufaktur[illegible] Kapitale und können die Konkurrenz [illegible]fabriken sollte aber kein Mensch [illegible] der Jeder sein baares Geld zusetzen [illegible] große Angel, um welche sich Alles [illegible]ndel. Alles ist Kaufmann; je[illegible]andwirth beschäftigt sich mehr oder [illegible] wie er der gewöhnliche, fast ein[illegible] Glück zu machen. Viele europäische [illegible]gal, Spanien, England und Frank[illegible] Seestädten, haben ihre Fonds mit [illegible], und mit den Rohstoffen Amerika's [illegible]del gegen europäische Industriewa[illegible] erfolgreiche Kommanditen und Kom[illegible] Dieser Weg ist zwar auch noch jetzt [illegible] Konkurrenz der Engländer und [illegible] ausgetretener und schwieriger. Er [illegible]heilhaft werden soll, fast immer, daß

das Haus in Kompagnie mit einem Hause in Europa oder umgekehrt in Amerika stehe, das die in Amerika gekauften Produkte in Europa absetzt, und die in Amerika gesuchten Waaren in Europa einkauft und auf dem vortheilhaftesten Wege absendet. Dem reichen deutschen Kaufmann ist nicht anzurathen, sein Geschäft in Deutschland aufzugeben, um ein neues, in der Hoffnung auf größeren Gewinn, in Amerika zu etabliren. Es haben zwar Einzelne mit einem kleinen mäßigen Kapital irgend einen oder mehrere Stoffe in Amerika zum Gegenstand ihrer Spekulation gemacht und darin glücklich operirt, wie z. B. mit Häuten, Talg, Tabak, Baumwolle, Zucker, Kaffee, Farbe- und Möbelhölzern, indeß bedingen solche Fälle keinen gewissen Erfolg bei den Späterkommenden. — Andere sind als Kommis nach Amerika auf ein Bureau gegangen, sind nachher als Kompagnons aufgenommen worden, haben später mit dem Errungenen einen glücklichen Propre-Handel begonnen, und sind zu Wohlstand und Reichthum gelangt. Nur sollte nicht jeder Kommis auf Gradewohl nach Amerika gehen, denn, ohne verschrieben zu seyn, und ohne besonders gute Empfehlungen zu haben, dürfte er kaum auf die Stelle eines Markthelfers Anspruch machen können. Da der amerikanische Handel im Allgemeinen in beständiger Zunahme begriffen ist, so gewährt Amerika in dieser Hinsicht noch immer Aussichten, und man kann in der Regel bei Kenntniß, Umsicht, Thätigkeit und einem Kapital noch immer mit Erfolg Geschäfte machen, nur muß man mit Vorsicht auftreten, weßhalb man wohl thut, wenn man, ehe man sich etablirt, den Geschmack, die Bedürfnisse, Dessins, so wie die Produkte Amerika's vorher auf einem amerikanischen Komptoir genau kennen lernt, was fast unentbehrlich ist, und alsdann erst Geschäfte auf eigene Rechnung macht. — Uebrigens hat der europäische Kaufmann in Amerika noch viel zu lernen, ehe er seinen Platz ganz ausfüllt; wir meinen hier nicht die Komptoirwissenschaften, Sprachen, Buchhalten und Waarenkenntniß, sondern den amerikanischen Handelston; dieses anscheinend gleichgültige Rathgeben in Bestimmung der Wahl, das selten fehlschlägt, den Preis der Werth fast aller Landesprodukte und den Weg sie wieder zu verkaufen, und endlich die besten Quellen, die Waaren zu beziehen, und den Betrag in der nächsten Bank zu decken. — Vorzüglich gute Geschäfte wird ein Kaufmann in den westlichen Staaten machen, wenn er sich den Sitten und Gebräuchen des Landes fügt und mit allen dem handelt, was man dort bei den Kaufleuten zu finden gewohnt ist: ein solcher Kaufmann im Lande muß alle Luxusartikel für Frauen und Männer, alle Arten Kupfergeschirr, Blech, Eisenwaaren, Stiefeln, Schuhe, Hüte, eine Sammlung von gebundenen Bü-

chern, eine ziemliche Auswahl von Arzneien, einschließlich Castoral und Calomel, Knöpfe, Scheeren, Messer, Beile, Sicheln, Sensen, Aexte, Kautabak, Lackrizen und Cigarren, Kaffee, Zucker und Syrup, Wein und Branntwein im bunten Verein, jedoch in guter Ordnung haben, und alle Produkte des Landmanns, Mais und Waizen, gebackenes Obst, Wachs, Talg, Pelzwerk, Mineralien, Honig, Hirsch- und Ochsenhäute, Butter und Eier, und Karren oder Schlitten voll geschlachteter Schweine in Tausch nehmen. — Der Krämer im Innern des Landes hat in den östlichen Städten und Fabriken 8 Monate Kredit. Die reisenden Importeurs geben ihre Waare meistens in öffentliche Versteigerung mit 6 Monat Kredit; geben dann die dafür erhaltenen Wechsel zum Discont in die nächste Bank, und reisen mit dem ganzen Saldo nach Hause, oder setzen denselben in Produkte um, die an der Ostküste Rechnung geben, oder die zur Ausfuhr gebracht werden können. — Einem deutschen Einwanderer indeß, der als Kaufmann im Lande sich niederlassen will, ist es anzurathen, von der gewöhnlichen Art der dortigen Ladeneinrichtung abzugehen, und einen Laden zum Baarverkauf, gegen bestimmte feste Preise (a cheap cash store), anzulegen, in welchem alles Abdingen wegfällt, und der Preis jeder Waare auf einem, der Sache angehefteten Zettel mit großen Zahlen notirt ist. Wenn man statt 100 Prozent 50 als Gewinn berechnet, und dann fest an seiner Maxime des Nichtdingens und der baaren Zahlung, aber auch des Nichtübertheuerns hängt, so daß es dem Käufer gleich seyn kann, ob er selbst kommt, oder ein Kind von 5 Jahren schickt, dann wird der Absatz reißend, und der vielfache Umsatz wird den Mangel des höhern Gewinns gewiß ersetzen. Der Amerikaner liebt diese Verkaufsmethode eben so sehr als der Deutsche, und die Quäker haben ihren großen Absatz an Waaren vorzüglich dem Umstande zu verdanken, daß sie nicht vorschlagen.

Junge einwandernde Kaufleute, die, ohne verschrieben zu seyn, Stellen als Kommis in Amerika suchen, werden in den Vereinigten Staaten mit mehr Schwierigkeiten zu kämpfen haben, als selbst in Deutschland, und nur im Innern des Landes können sie etwa noch auf eine Anstellung rechnen. Die besten Empfehlungsbriefe an die ersten Handelshäuser nützen nichts! Der junge Kaufmann wird zwar artig empfangen, bemerkt man aber, daß er eine Stelle suche, empfängt er überall die Antwort: „Ja, das wird schwer halten — es sind hier so viele Volontärs, und selbst diesen wird es schwer, Zutritt auf den Komptoirs zu erhalten!“ oder wohl gar: „Es ist durchaus nicht daran zu denken, Sie hier placiren zu können, und wir begreifen in der That nicht, wie Herr N. Sie hat

aufmuntern können, nach Amerika zu gehen, er sollte doch die hiesigen Verhältnisse besser kennen!" Im Frühling und Herbst, wenn die Kaufleute des Binnenlandes nach den Seestädten kommen, um ihre Sommer- und Winterlager einzukaufen, ist allein Hoffnung für junge Kommis, wenn sie sonst der englischen Sprache mächtig sind, Engagements zu finden, kommen sie aber erst nach dieser Zeit, im Mai, Juni, Juli, oder im November, Dezember und Januar in Amerika an, so ist ihnen zu rathen, wenn sie nicht so glücklich sind, eine, wenn auch niedere Stelle zu erhalten, sogleich ins Innere des Landes zu reisen, wo sie, wenn ihnen ein freundliches, freies, offenes Wesen eigen ist, wenigstens die Aussicht auf die Stelle eines Ladenhalters (Store keepers) in einem der oben beschriebenen Kaufläden, bei 100—400 Dollars Gehalt und freier Station, haben.

o) Gelehrte und Künstler. Gelehrte von Profession, als: Philologen, Philosophen, akademische Professoren, Schriftsteller u. s. w., sollten nie den Entschluß zur Auswanderung fassen; diesen ist Amerika nicht anzurathen, man hat in diesem Lande zum Wissen an sich keine Zeit; die Urbarmachung des Bodens, die Ausrodung der Wälder nimmt alle Kraft und Muße in Anspruch. Amerika hat daher auch keinen eigentlichen Philosophen hervorgebracht, (wenn auch genug praktische); denn eben zum Philosophiren gehört Muße! — Ackerbau, Gewerbe und Handel sind die drei privilegirten Beschäftigungen in Amerika; der Westen der Union ist deren Paradies, aber die Hölle der Gelehrten und Beamten. Als wirkliche Wissenschaften sind nur die physischen und mathematischen Studien geachtet, weil sie das Leben fördern; auch reines elementares Wissen ist ziemlich verbreitet, weil es der Schlüssel zu allen nützlichen Beschäftigungen ist. Spekulatives Wissen aber und eigentliche Philosophie wird nicht kultivirt. Die Professoren der Colleges und Universitäten in Amerika sind verhältnißmäßig gering besoldet und so beschränkt in ihrer Zeit, daß sie nur selten an schriftstellerischen Verdienst denken können. Jene Stiftungen, Fonds, gelehrten Akademien, die in Europa eine so große Masse von Talenten ausschließend auf die Verfolgung literarischer Zwecke hinleiten, fehlen hier gänzlich, und in dieser Hinsicht ist vielmehr Europa das glückliche Land, nach welchem sich sogar amerikanische Gelehrte sehnen. — Eine ganz ähnliche Verwandtniß, wie mit den Wissenschaften, hat es mit den Künsten; auch für Künstler ist Amerika kein Land. Kein Fürst lohnt dort mit freigebiger Hand die Werke des Genies, des Malers, des Bildhauers, des Musikers u. s. w. Künste setzen Reichthum und Wohlleben voraus, beide aber kennt Amerika

noch wenig, und wo sich Reichthum anhäuft, verwendet man denselben nicht auf Kunst und Luxus, sondern auf produktive Gegenstände, auf Bodenkulturen und Handelsspekulationen, auf Eisenbahnen, Kanäle und Gründung neuer Städte, und macht ihn so von Neuem wirksam. Gelder, die man sauer verdient, verwendet man nicht leicht auf Kunstgegenstände; hierzu gehört das Sinecurewesen von Europa. Daher wandern Genie's der Art, die Amerika hervorgebracht hat, selbst nach Europa aus, um daselbst ihre Talente belohnt zu sehen, wie West, Leslie, Trumbull und Köplely. — Wer indeß dennoch in dieser Absicht nach Amerika geht, muß sich wenigstens nur an die reichen See- und Handelsstädte an der Küste halten.

Für europäische Rechtsgelehrte oder Juristen ist Amerika kein Land; denn einmal ist hier die Rechtspflege noch höchst mangelhaft und einer gründlichen Reform sehr bedürftig, andererseits ist die Justiz hier eine ganz andere als in Europa, höchst einfach und formlos. Sodann muß der Jurist der englischen Sprache ganz mächtig sein, um seine Prozesse vor Gericht mündlich führen zu können, um endlich ist die Konkurrenz zu stark. An nichts leidet Amerika weniger Mangel als an Advokaten und Aerzten. Als Attorneys, d. h. Rechtskonsulenten für juristische Privatgeschäfte, wie Ausfertigung von Testamenten, Vollmachten, Contrakten u., oder in Untersuchung von Rechtstiteln und Consultationen über bestimmte Fälle mögen eingewanderte Advokaten, nachdem sie die nöthige Kenntniß dieser Dinge sich erworben und das Recht, als Attorney's zu fungiren, erlangt haben, nach und nach eine sehr gute Praxis sich erwerben, wenn sie sich geschickt und redlich zeigen. — Polizei-Beamte werden als solche ebenfalls schlechte Geschäfte in Amerika machen; man liebt solche Bevormundungen nicht, und hat für diese Zwecke nur wenig Aemter. Die Abgaben und Landsteuern werden hier von den Gemeinde-Vorstehern eingesammelt, und deßhalb eignen sich Leute, die diese Geschäfte in Deutschland besorgten, wenn sie nicht den Landbau ergreifen wollen, ebenfalls nicht nach Amerika. Aerzte und Wundärzte, wenn sie ihr Fach gründlich verstehen, brauchen um ihr Fortkommen nicht verlegen zu seyn. Können sie in den mehr vom Luxus und Sittenverderbniß ergriffenen großen Handelsstädten der Küste Praxis sich verschaffen, haben sie nicht nur lohnenden Verdienst, sondern auch Gelegenheit, in ihrer Kunst sich weiter auszubilden und mit Gebildeten Umgang zu pflegen. Auf dem Lande hat es der Arzt weit beschwerlicher als in Deutschland, und oft ist sein Verdienst ob er gleich selbst dispensirt, nicht größer. Am besten kommen die Aerzte fort, welche sich sobald als möglich in die hiesigen Verhält-

nisse schicken, sich mit der Charlatanerie und dem Humbug versöhnen, kaltblütig die einfältigsten Einwendungen, Ansichten und Vorschläge von Alt und Jung anhören, und ihren herrlichen Beruf lediglich zur Geschäftssache und zur Erwerbsquelle herabwürdigen. Die Homöopathie kommt jetzt immer mehr in Aufnahme. Gewandte Chirurgen finden in der Regel ihr Unterkommen in Amerika noch besser als gelehrte Aerzte, und wissenschaftlich gebildete Zahnärzte, vorzüglich wenn ihnen die englische Sprache geläufig ist, können hier ihr Glück machen. Theologen haben sonst häufig ein Unterkommen in Nord-Amerika gefunden, und bei der massenhaften Auswanderung finden sie auch jetzt noch ein Unterkommen, denn es fehlt an deutschen Geistlichen, und in einigen Städten Deutschlands haben sich Vereine gebildet, die deutschen Ansiedlungen mit evangelischen Geistlichen zu versehen. Das Bestreben dieser Vereine ist sehr lobenswerth und sollte mehr unterstützt werden. Wer aber hier sein Glück als Geistlicher machen will, muß die Lehre Jesu aus dem Neuen Testamente, nach den Evangelisten und Aposteln, nach dem Wortverstand, fest an der Auslegung Luthers, Speners, Frankes, Mosheims, Jerusalems und Reinhards hängend, ohne alle Kunst und Zusätze predigen. Die große Masse will hier reinen religiösen Sinn, der durch die Herrnhuter hier verbreitet worden ist, gleichweit entfernt von Schwärmerei und Mystizismus, als von veränderlicher Mode und Aufklärerei. Die Meisten geben dem Verstande und dem Glauben gleiches Recht, was auch unstreitig am richtigsten ist, denn der Verstand ohne Glauben verliert sich in Unglauben, und der Glaube ohne Verstand in Aberglauben und Schwärmerei. Was Jesus gegeben und die Apostel gesagt, giebt und sagt man wieder, und zwar wörtlich; man erlaubt sich keine Vermuthungen über den Zusammenhang religiöser Dinge, sucht keine Wunder natürlich zu erklären, sondern nimmt sie auf guten Glauben hin, und hält streng an die symbolischen Bücher. Dies Alles ist hier auch gewissermaßen nothwendig; denn bei der herrschenden Toleranz und Freiheit würden Skepticismus, Indifferentismus und Irreligiosität bald alle Grenzen überspringen und unausbleiblich selbst Anarchie über den Staat herbeiführen. Der Geistliche muß hier den Unglauben siegreich bekämpfen, den schwindenden Geist der Religiosität festhalten und zurückführen, und mit hoher Geisteskraft die Ueberlegenheit sich sichern, die eine hinreißende Beredsamkeit und gute Sitten zu erwerben vermögen. Diesen Typus muß sich ein junger Theologe der nach Amerika kommt, zum unverbrüch-

lichen Gesetze machen, denn die Schüler Franke's wa-
ren die ersten Prediger der amerikanischen Deutschen.
Der rationelle Theolog würde hier ganz vereinzelt stehen. Wer
daher als Prediger nach Amerika gehen will, der prüfe sich vor-
her sorgfältig, ob der hier herrschende Kirchenglaube
mit seiner Ueberzeugung übereinstimmt, und ob er sol-
chen redlich und warm aus dem Herzen predigen könne.
Sie schmeichle sich nicht, mit einem Bischen Heuchelu durchzulan-
gen; er ist bald durchschaut und verachtet. Besonders aber
fordert man hier einen tadellosen Lebenswandel und hohe
Bildung des Geistes und Gemüths für Anstand und Sitte, wie
besonders in großen Städten keine Blößen zu geben. Die gewöhn-
liche europäische Prediger-Taktik reicht hier nicht hin;
man muß hohe Ausbildung des Geistes besitzen, um hier sein Amt
mit Fruchtbarkeit verwalten zu können, und es ist daher von dieser
Seite nicht so leicht, in Amerika Geistlicher zu werden, obgleich
Jedermann als Prediger auftreten kann. — Von den Schul-
lehrern ist bereits die Rede gewesen, wir fügen zu dem schon Ge-
sagten nur hinzu, daß der Landschullehrerdienst in Amerika das
letzte Mittel für Jemand ist, der sich sonst nicht erhalten, kein
Land mehr graben, kein Holz mehr hauen kann, oder wenn er
müßig ist, während des Winters sich etwas verdienen will. Wer
Orgelspielen und Musik-Unterricht ertheilen kann, findet noch eher
Verdienst. Das Orgelspielen ist ein Geschäft, und wird jähr-
lich mit 100—400 Doll. bezahlt, je nachdem die Gemeinde groß
und reich ist. — Daß für die bevorrechteten Klassen Deutschlands,
für Staatsdiener, Nationalökonomen, höhere und niedere Of-
fiziere, Forstmänner, Forst- und Jagdjunker ꝛc. Amerika kein
Land ist, in welches sie auswandern sollen, braucht wohl nicht er-
wähnt zu werden. — Ueberhaupt sollten Personen aus den höheren
Ständen durchaus nicht nach Amerika gehen, es wäre denn, daß
sie ihr Vermögen geltend und sich verdient machen wollten durch
Kultur und Anbau des Bodens, durch Begründung industrieller
Etablissements, oder daß sie anspruchslos, von den Renten ihres
Vermögens lebend, in den Armen einer schönen Natur und einer
freien Verfassung ruhen wollten, oder daß sie sonst ein Herz voll
Enthusiasmus im Busen trügen, wie die Lafayette's, Montgome-
ry's, Kosciusko's, Moreau's, Pulawsky's, Kalb's und viele Andere.
Andersdenkende hingegen, besonders in Glaubenssa-
chen, werden stets in Amerika ein Asyl finden. Allen, mißlichen
Meinungen wegen Verfolgten bietet Amerika eine Freistatt dar
Ruhe dar, wenn sie nur sonst arbeitsam, tolerant oder nicht ohne
Vermögen sind, um aufdringlich leben zu können. Daher eignet sich

Amerika auch ganz vorzüglich für die Verfolgten Israels. — Niemand beachtet, niemand haßt sie als Juden; sie heißen und gelten für Bekenner des alten Testaments, und für weiter nichts; sie müssen übrigens arbeiten, wenn sie leben wollen, wie die Andern auch; und können es auch, weil ihnen die allgemeine Gewerbsfreiheit zu statten kommt und nicht wie in Europa der Schacher ihr einziger Ausweg ist. Sie haben völlig freie Religionsausübung, und überhaupt ganz dieselben bürgerlichen Rechte, wie jeder Amerikaner. Auffallend aber ist es, daß fast alle Juden Handel oder Schacher treiben; ich glaube nicht, daß es 100 Juden in den Vereinigten Staaten giebt, welche in der Landwirthschaft sich beschäftigen.

2. Nach Texas.

Von den Handwerkern sollten nur solche nach Texas auswandern, welche mit ihren Arbeiten den dringendsten Bedürfnissen der Bewohner abhelfen, also keine Conditoren, Juweliere, Gold- und Silberarbeiter, Uhrmacher, Kunstdrechsler, Maler, Tapezierer, Posamentirer, Färber, Buchbinder, Buchdrucker, Schriftgießer, Cigarrenmacher, Clavierstimmer, chirurgische und musikalische Instrumentenmacher, Feilenhauer, Formensteeher, Friseure, Glaser, Glasbläser, Glasschleifer, Graveure, Handschuhmacher, Hutmacher, Kammmacher, Kartenmacher, Lackirer, Vergolder, Orgelbauer, Papierfabrikanten und Papierfärber, Schirmmacher, Schleifer, Strohflechter, Tapetendrucker, Tuchmacher, Tuchscheerer, Wachsbleicher und Wachstuchmacher. Für diese kann Texas erst dann als Ziel der Auswanderung empfohlen werden, wenn es sich auf die Stufe emporgeschwungen haben wird, zu der es alle Vorbedingungen in sich trägt. Auch Kaminkehrer sollten nicht nach Texas auswandern, weil dort ihr Geschäft in den Händen von Negern ruht; eben so wenig Kürschner, deren Fabrikate nicht für den Süden passen oder Lichtzieher und Seifensieder, für die nur in den Städten auf Beschäftigung zu hoffen ist, weil jeder Landmann seine Lichter und Seife selbst bereitet, oder Malzbereiter, weil es noch keine Brauereien in Texas gibt, oder Maschinenbauer, weil noch keine Maschinenfabriken existiren und alle Dresch-, Säe- und andere landwirthschaftlichen Maschinen aus dem Norden importirt werden. Nadler, Nagelschmiede und Schlosser würden gegenwärtig ebenfalls noch einen schweren Stand in Texas haben, weil sie an den nordischen Fabriken, die ihre Waaren um billigen Preis einführen, hartnäckige Concur-

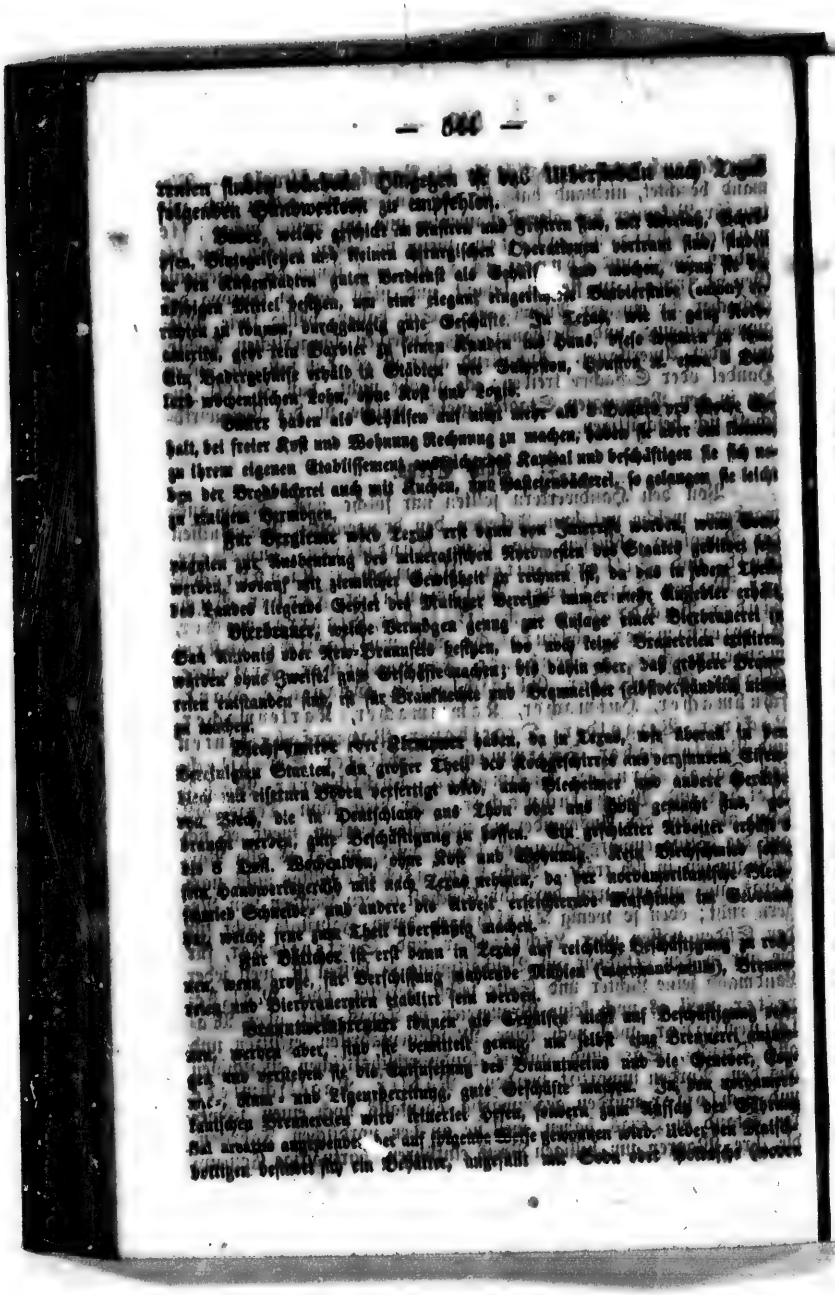

jedes 24 Proc. Kohlensäure enthält.) Die dem Malzschrotte entwickelte Kohlensäure wird hierdurch anderthalb (61 Proc. haltend) kohlensaurer und ist fol arcatus.

Büchsenschmiede können nur dann ihren Unterhalt verdienen, wenn sie auch andere Schmiedearbeit zu machen im Stande sind.

Für Confiseuren, die zugleich Bäckerei treiben wollen, gilt das unter „Bäcker" gesagte.

Drahtzieher vermögen mit den Fabriken des Nordens nicht zu concurriren.

Drechsler finden als solche wenig Beschäftigung, verlegen sie sich aber zugleich auf die Schreinerei, so mögen sie auf ein gutes Fortkommen rechnen.

Färber haben wenig Aussicht auf Verdienst. Der texanische Landmann färbt die selbst verfertigten Zeuge selbst und die aus dem Norden eingeführten Baumwollenzeuge sind so billig, daß sie, nach längerem Gebrauche des Umfärbens nicht werth sind.

Feilenhauer müssen ihr Handwerk aufgeben und Messer- oder Grobschmiede werden.

Fleischer finden nur in den Städten Beschäftigung, auf dem Lande schlachtet jeder selbst.

Formenstecher, in den Fabriken des Nordens gesucht und gut bezahlt, haben in Texas keine guten Aussichten.

Friseure, wenn zugleich Bader, machen in der Regel Geld, als Friseure allein aber nicht.

Gärtner, welche Gemüse- und Obstbau treiben und von ersterem junge Pflanzen längere Zeit hindurch zu erziehen verstehen, was bei der Triebkraft des Bodens und dem Einflusse der Witterung eine schwere Aufgabe ist, dürfen, wenn sie in der Nähe einer Stadt sich niederlassen, eines guten Verdienstes versichert seyn.

Gerber, die mit Mitteln versehen landen, um für eigne Rechnung eine Gerberei anlegen und Felle und Häute in größeren Quantitäten einkaufen zu können, machen Geld. Wegen Mangels an guter, junger Eichenrinde wird viel mit Fichtenlohe gegerbt, die das Leder roth macht, auch mit Kastanienlohe, welche dem Leder eine gelbe Farbe und Syrodhigkeit gibt. Der heißen Witterung wegen ist es nöthig, daß das Leder gar gefärbt und mit starken Lohaufgüssen behandelt werde. Zu schwerem Sohlenleder bestimmte Häute läßt man in Nordamerika, statt sie zu kalken, je nach der Beschaffenheit derselben 14 Tage bis 3 Wochen lang in einer Temperatur von 40° oder kürzere Zeit in einer höheren Temperatur schwitzen. Die beschleunigte, amerikanische Bereitungsweise des Leders, in Vergleich mit der in Deutschland üblichen, macht es möglich, daß der Gerber in Texas mit viel geringerem Kapital arbeiten und dasselbe rascher umsetzen kann, als in Deutschland. Fast jeder amerikanische Gerber besitzt eine eiserne Patent-Lohmühle, welche durch einen Mann in Bewegung gesetzt werden kann und durch gezackte Räder und gerippte Seitenwände die Rinde zerbröckelt. Gerbergehülfen erhalten $^3/_4$ bis $1^1/_4$, sind sie geschickte Falzer, $1^1/_2$ bis 2 Dollars Tagelohn, ohne Kost und Logis.



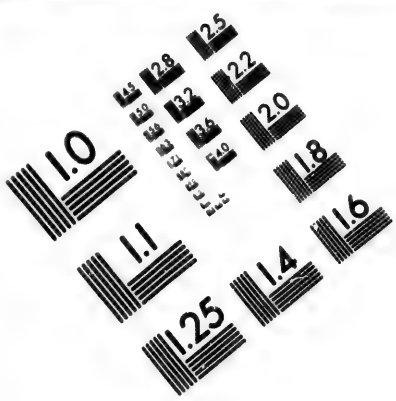
1.0
1.1
1.25
1.4
1.6
1.8
2.0
2.2
2.5
2.8
3.2
3.6
4.0
4.5
5.0
5.6
6.3
7.1
8.0
9.0
10
11
12
13
14
16
18
20
22
25
28
32
36
40
45
50
56
63
71
80
90
100
110
125
140
160
180
200
220
250
280
320
360
400
450
500
560
630
710
800
900
1000
1100
1250
1400
1600
1800
2000
2200
2500
2800
3200
3600
4000
4500
5000
5600
6300
7100
8000
9000
10000
11000
12500
14000
16000
18000
20000
22000
25000
28000
32000
36000
40000
45000
50000
56000
63000
71000
80000
90000
100000
110000
125000
140000
160000
180000
200000
220000
250000
280000
320000
360000
400000
450000
500000
560000
630000
710000
800000
900000
1000000
1100000
1250000
1400000
1600000
1800000
2000000
2200000
2500000
2800000
3200000
3600000
4000000
4500000
5000000
5600000
6300000
7100000
8000000
9000000
10000000
11000000
12500000
14000000
16000000
18000000
20000000
22000000
25000000
28000000
32000000
36000000
40000000
45000000
50000000
56000000
63000000
71000000
80000000
90000000
100000000
110000000
125000000
140000000
160000000
180000000
200000000
220000000
250000000
280000000
320000000
360000000
400000000
450000000
500000000
560000000
630000000
710000000
800000000
900000000
1000000000
1100000000
1250000000
1400000000
1600000000
1800000000
2000000000
2200000000
2500000000
2800000000
3200000000
3600000000
4000000000
4500000000
5000000000
5600000000
6300000000
7100000000
8000000000
9000000000
10000000000
11000000000
12500000000
14000000000
16000000000
18000000000
20000000000
22000000000
25000000000
28000000000
32000000000
36000000000
40000000000
45000000000
50000000000
56000000000
63000000000
71000000000
80000000000
90000000000
100000000000
110000000000
125000000000
140000000000
160000000000
180000000000
200000000000
220000000000
250000000000
280000000000
320000000000
360000000000
400000000000
450000000000
500000000000
560000000000
630000000000
710000000000
800000000000
900000000000
1000000000000
1100000000000
1250000000000
1400000000000
1600000000000
1800000000000
2000000000000
2200000000000
2500000000000
2800000000000
3200000000000
3600000000000
4000000000000
4500000000000
5000000000000
5600000000000
6300000000000
7100000000000
8000000000000
9000000000000
10000000000000
11000000000000
12500000000000
14000000000000
16000000000000
18000000000000
20000000000000
22000000000000
25000000000000
28000000000000
32000000000000
36000000000000
40000000000000
45000000000000
50000000000000
56000000000000
63000000000000
71000000000000
80000000000000
90000000000000
100000000000000
110000000000000
125000000000000
140000000000000
160000000000000
180000000000000
200000000000000
220000000000000
250000000000000
280000000000000
320000000000000
360000000000000
400000000000000
450000000000000
500000000000000
560000000000000
630000000000000
710000000000000
800000000000000
900000000000000
1000000000000000
1100000000000000
1250000000000000
1400000000000000
1600000000000000
1800000000000000
2000000000000000
2200000000000000
2500000000000000
2800000000000000
3200000000000000
3600000000000000
4000000000000000
4500000000000000
5000000000000000
5600000000000000
6300000000000000
7100000000000000
8000000000000000
9000000000000000
10000000000000000
11000000000000000
12500000000000000
14000000000000000
16000000000000000
18000000000000000
20000000000000000
22000000000000000
25000000000000000
28000000000000000
32000000000000000
36000000000000000
40000000000000000
45000000000000000
50000000000000000
56000000000000000
63000000000000000
71000000000000000
80000000000000000
90000000000000000
100000000000000000
110000000000000000
125000000000000000
140000000000000000
160000000000000000
180000000000000000
200000000000000000
220000000000000000
250000000000000000
280000000000000000
320000000000000000
360000000000000000
400000000000000000
450000000000000000
500000000000000000
560000000000000000
630000000000000000
710000000000000000
800000000000000000
900000000000000000
1000000000000000000
1100000000000000000
1250000000000000000
1400000000000000000
1600000000000000000
1800000000000000000
2000000000000000000
2200000000000000000
2500000000000000000
2800000000000000000
3200000000000000000
3600000000000000000
4000000000000000000
4500000000000000000
5000000000000000000
5600000000000000000
6300000000000000000
7100000000000000000
8000000000000000000
9000000000000000000
10000000000000000000
11000000000000000000
12500000000000000000
14000000000000000000
16000000000000000000
18000000000000000000
20000000000000000000
22000000000000000000
25000000000000000000
28000000000000000000
32000000000000000000
36000000000000000000
40000000000000000000
45000000000000000000
50000000000000000000
56000000000000000000
63000000000000000000
71000000000000000000
80000000000000000000
90000000000000000000
100000000000000000000
110000000000000000000
125000000000000000000
140000000000000000000
160000000000000000000
180000000000000000000
200000000000000000000
220000000000000000000
250000000000000000000
280000000000000000000
320000000000000000000
360000000000000000000
400000000000000000000
450000000000000000000
500000000000000000000
560000000000000000000
630000000000000000000
710000000000000000000
800000000000000000000
900000000000000000000
1000000000000000000000
1100000000000000000000
1250000000000000000000
1400000000000000000000
1600000000000000000000
1800000000000000000000
2000000000000000000000
2200000000000000000000
2500000000000000000000
2800000000000000000000
3200000000000000000000
3600000000000000000000
4000000000000000000000
4500000000000000000000
5000000000000000000000
5600000000000000000000
6300000000000000000000
7100000000000000000000
8000000000000000000000
9000000000000000000000
10000000000000000000000
11000000000000000000000
12500000000000000000000
14000000000000000000000
16000000000000000000000
18000000000000000000000
20000000000000000000000
22000000000000000000000
25000000000000000000000
28000000000000000000000
32000000000000000000000
36000000000000000000000
40000000000000000000000
45000000000000000000000
50000000000000000000000
56000000000000000000000
63000000000000000000000
71000000000000000000000
80000000000000000000000
90000000000000000000000
100000000000000000000000
110000000000000000000000
125000000000000000000000
140000000000000000000000
160000000000000000000000
180000000000000000000000
200000000000000000000000
220000000000000000000000
250000000000000000000000
280000000000000000000000
320000000000000000000000
360000000000000000000000
400000000000000000000000
450000000000000000000000
500000000000000000000000
560000000000000000000000
630000000000000000000000
710000000000000000000000
800000000000000000000000
900000000000000000000000
1000000000000000000000000
1100000000000000000000000
1250000000000000000000000
1400000000000000000000000
1600000000000000000000000
1800000000000000000000000
2000000000000000000000000
2200000000000000000000000
2500000000000000000000000
2800000000000000000000000
3200000000000000000000000
3600000000000000000000000
4000000000000000000000000
4500000000000000000000000
5000000000000000000000000
5600000000000000000000000
6300000000000000000000000
7100000000000000000000000
8000000000000000000000000
9000000000000000000000000
10000000000000000000000000
11000000000000000000000000
12500000000000000000000000
14000000000000000000000000
16000000000000000000000000
18000000000000000000000000
20000000000000000000000000
22000000000000000000000000
25000000000000000000000000
28000000000000000000000000
32000000000000000000000000
36000000000000000000000000
40000000000000000000000000
45000000000000000000000000
50000000000000000000000000
56000000000000000000000000
63000000000000000000000000
71000000000000000000000000
80000000000000000000000000
90000000000000000000000000
100000000000000000000000000
110000000000000000000000000
125000000000000000000000000
140000000000000000000000000
160000000000000000000000000
180000000000000000000000000
200000000000000000000000000
220000000000000000000000000
250000000000000000000000000
280000000000000000000000000
320000000000000000000000000
360000000000000000000000000
400000000000000000000000000
450000000000000000000000000
500000000000000000000000000
560000000000000000000000000
630000000000000000000000000
710000000000000000000000000
800000000000000000000000000
900000000000000000000000000
1000000000000000000000000000
1100000000000000000000000000
1250000000000000000000000000
1400000000000000000000000000
1600000000000000000000000000
1800000000000000000000000000
2000000000000000000000000000
2200000000000000000000000000
2500000000000000000000000000
2800000000000000000000000000
3200000000000000000000000000
3600000000000000000000000000
4000000000000000000000000000
4500000000000000000000000000
5000000000000000000000000000
5600000000000000000000000000
6300000000000000000000000000
7100000000000000000000000000
8000000000000000000000000000
9000000000000000000000000000
10000000000000000000000000000
11000000000000000000000000000
12500000000000000000000000000
14000000000000000000000000000
16000000000000000000000000000
18000000000000000000000000000
20000000000000000000000000000
22000000000000000000000000000
25000000000000000000000000000
28000000000000000000000000000
32000000000000000000000000000
36000000000000000000000000000
40000000000000000000000000000
45000000000000000000000000000
50000000000000000000000000000
56000000000000000000000000000
63000000000000000000000000000
71000000000000000000000000000
80000000000000000000000000000
90000000000000000000000000000
100000000000000000000000000000
110000000000000000000000000000
125000000000000000000000000000
140000000000000000000000000000
160000000000000000000000000000
180000000000000000000000000000
200000000000000000000000000000
220000000000000000000000000000
250000000000000000000000000000
280000000000000000000000000000
320000000000000000000000000000
360000000000000000000000000000
400000000000000000000000000000
450000000000000000000000000000
500000000000000000000000000000
560000000000000000000000000000
630000000000000000000000000000
710000000000000000000000000000
800000000000000000000000000000
900000000000000000000000000000
1000000000000000000000000000000
1100000000000000000000000000000
1250000000000000000000000000000
1400000000000000000000000000000
1600000000000000000000000000000
1800000000000000000000000000000
2000000000000000000000000000000
2200000000000000000000000000000
2500000000000000000000000000000
2800000000000000000000000000000
3200000000000000000000000000000
3600000000000000000000000000000
4000000000000000000000000000000
4500000000000000000000000000000
5000000000000000000000000000000
5600000000000000000000000000000
6300000000000000000000000000000
7100000000000000000000000000000
8000000000000000000000000000000
9000000000000000000000000000000
10000000000000000000000000000000
11000000000000000000000000000000
12500000000000000000000000000000
14000000000000000000000000000000
16000000000000000000000000000000
18000000000000000000000000000000
20000000000000000000000000000000
22000000000000000000000000000000
25000000000000000000000000000000
28000000000000000000000000000000
32000000000000000000000000000000
36000000000000000000000000000000
40000000000000000000000000000000
45000000000000000000000000000000
50000000000000000000000000000000
56000000000000000000000000000000
63000000000000000000000000000000
71000000000000000000000000000000
80000000000000000000000000000000
90000000000000000000000000000000
100000000000000000000000000000000
110000000000000000000000000000000
125000000000000000000000000000000
140000000000000000000000000000000
160000000000000000000000000000000
180000000000000000000000000000000
200000000000000000000000000000000
220000000000000000000000000000000
250000000000000000000000000000000
280000000000000000000000000000000
320000000000000000000000000000000
360000000000000000000000000000000
400000000000000000000000000000000
450000000000000000000000000000000
500000000000000000000000000000000
560000000000000000000000000000000
630000000000000000000000000000000
710000000000000000000000000000000
800000000000000000000000000000000
900000000000000000000000000000000
1000000000000000000000000000000000
1100000000000000000000000000000000
1250000000000000000000000000000000
1400000000000000000000000000000000
1600000000000000000000000000000000
1800000000000000000000000000000000
2000000000000000000000000000000000
2200000000000000000000000000000000
2500000000000000000000000000000000
2800000000000000000000000000000000
3200000000000000000000000000000000
3600000000000000000000000000000000
4000000000000000000000000000000000
4500000000000000000000000000000000
5000000000000000000000000000000000
5600000000000000000000000000000000
6300000000000000000000000000000000
7100000000000000000000000000000000
8000000000000000000000000000000000
9000000000000000000000000000000000
10000000000000000000000000000000000
11000000000000000000000000000000000
12500000000000000000000000000000000
14000000000000000000000000000000000
16000000000000000000000000000000000
18000000000000000000000000000000000
20000000000000000000000000000000000
22000000000000000000000000000000000
25000000000000000000000000000000000
28000000000000000000000000000000000
32000000000000000000000000000000000
36000000000000000000000000000000000
40000000000000000000000000000000000
45000000000000000000000000000000000
50000000000000000000000000000000000
56000000000000000000000000000000000
63000000000000000000000000000000000
71000000000000000000000000000000000
80000000000000000000000000000000000
90000000000000000000000000000000000
100000000000000000000000000000000000
110000000000000000000000000000000000
125000000000000000000000000000000000
140000000000000000000000000000000000
160000000000000000000000000000000000
180000000000000000000000000000000000
200000000000000000000000000000000000
220000000000000000000000000000000000
250000000000000000000000000000000000
280000000000000000000000000000000000
320000000000000000000000000000000000
360000000000000000000000000000000000
400000000000000000000000000000000000
450000000000000000000000000000000000
500000000000000000000000000000000000
560000000000000000000000000000000000
630000000000000000000000000000000000
710000000000000000000000000000000000
800000000000000000000000000000000000
900000000000000000000000000000000000
1000000000000000000000000000000000000
1100000000000000000000000000000000000
1250000000000000000000000000000000000
1400000000000000000000000000000000000
1600000000000000000000000000000000000
1800000000000000000000000000000000000
2000000000000000000000000000000000000
2200000000000000000000000000000000000
2500000000000000000000000000000000000
2800000000000000000000000000000000000
3200000000000000000000000000000000000
3600000000000000000000000000000000000
4000000000000000000000000000000000000
4500000000000000000000000000000000000
5000000000000000000000000000000000000
5600000000000000000000000000000000000
6300000000000000000000000000000000000
7100000000000000000000000000000000000
8000000000000000000000000000000000000
9000000000000000000000000000000000000
10000000000000000000000000000000000000
11000000000000000000000000000000000000
12500000000000000000000000000000000000
14000000000000000000000000000000000000
16000000000000000000000000000000000000
18000000000000000000000000000000000000
20000000000000000000000000000000000000
22000000000000000000000000000000000000
25000000000000000000000000000000000000
28000000000000000000000000000000000000
32000000000000000000000000000000000000
36000000000000000000000000000000000000
40000000000000000000000000000000000000
45000000000000000000000000000000000000
50000000000000000000000000000000000000
56000000000000000000000000000000000000
63000000000000000000000000000000000000
71000000000000000000000000000000000000
80000000000000000000000000000000000000
90000000000000000000000000000000000000
100000000000000000000000000000000000000
110000000000000000000000000000000000000
125000000000000000000000000000000000000
140000000000000000000000000000000000000
160000000000000000000000000000000000000
180000000000000000000000000000000000000
200000000000000000000000000000000000000
220000000000000000000000000000000000000
250000000000000000000000000000000000000
280000000000000000000000000000000000000
320000000000000000000000000000000000000
360000000000000000000000000000000000000
400000000000000000000000000000000000000
450000000000000000000000000000000000000
500000000000000000000000000000000000000
560000000000000000000000000000000000000
630000000000000000000000000000000000000
710000000000000000000000000000000000000
800000000000000000000000000000000000000
900000000000000000000000000000000000000
1000000000000000000000000000000000000000
1100000000000000000000000000000000000000
1250000000000000000000000000000000000000
1400000000000000000000000000000000000000
1600000000000000000000000000000000000000
1800000000000000000000000000000000000000
2000000000000000000000000000000000000000
2200000000000000000000000000000000000000
2500000000000000000000000000000000000000
2800000000000000000000000000000000000000
3200000000000000000000000000000000000000
3600000000000000000000000000000000000000
4000000000000000000000000000000000000000
4500000000000000000000000000000000000000
5000000000000000000000000000000000000000
5600000000000000000000000000000000000000
6300000000000000000000000000000000000000
7100000000000000000000000000000000000000
8000000000000000000000000000000000000000
9000000000000000000000000000000000000000
10000000000000000000000000000000000000000
11000000000000000000000000000000000000000
12500000000000000000000000000000000000000
14000000000000000000000000000000000000000
16000000000000000000000000000000000000000
18000000000000000000000000000000000000000
20000000000000000000000000000000000000000
22000000000000000000000000000000000000000
25000000000000000000000000000000000000000
28000000000000000000000000000000000000000
32000000000000000000000000000000000000000
36000000000000000000000000000000000000000
40000000000000000000000000000000000000000
45000000000000000000000000000000000000000
50000000000000000000000000000000000000000
56000000000000000000000000000000000000000
63000000000000000000000000000000000000000
71000000000000000000000000000000000000000
80000000000000000000000000000000000000000
90000000000000000000000000000000000000000
100000000000000000000000000000000000000000
110000000000000000000000000000000000000000
125000000000000000000000000000000000000000
140000000000000000000000000000000000000000
160000000000000000000000000000000000000000
180000000000000000000000000000000000000000
200000000000000000000000000000000000000000
220000000000000000000000000000000000000000
250000000000000000000000000000000000000000
280000000000000000000000000000000000000000
320000000000000000000000000000000000000000
360000000000000000000000000000000000000000
400000000000000000000000000000000000000000
450000000000000000000000000000000000000000
500000000000000000000000000000000000000000
560000000000000000000000000000000000000000
630000000000000000000000000000000000000000
710000000000000000000000000000000000000000
800000000000000000000000000000000000000000
900000000000000000000000000000000000000000
1000000000000000000000000000000000000000000
1100000000000000000000000000000000000000000
1250000000000000000000000000000000000000000
1400000000000000000000000000000000000000000
1600000000000000000000000000000000000000000
1800000000000000000000000000000000000000000
2000000000000000000000000000000000000000000
2200000000000000000000000000000000000000000
2500000000000000000000000000000000000000000
2800000000000000000000000000000000000000000
3200000000000000000000000000000000000000000
3600000000000000000000000000000000000000000
4000000000000000000000000000000000000000000
4500000000000000000000000000000000000000000
5000000000000000000000000000000000000000000
5600000000000000000000000000000000000000000
6300000000000000000000000000000000000000000
7100000000000000000000000000000000000000000
8000000000000000000000000000000000000000000
9000000000000000000000000000000000000000000
10000000000000000000000000000000000000000000
11000000000000000000000000000000000000000000
12500000000000000000000000000000000000000000
14000000000000000000000000000000000000000000
16000000000000000000000000000000000000000000
18000000000000000000000000000000000000000000
20000000000000000000000000000000000000000000
22000000000000000000000000000000000000000000
25000000000000000000000000000000000000000000
28000000000000000000000000000000000000000000
32000000000000000000000000000000000000000000
36000000000000000000000000000000000000000000
40000000000000000000000000000000000000000000
45000000000000000000000000000000000000000000
50000000000000000000000000000000000000000000
56000000000000000000000000000000000000000000
63000000000000000000000000000000000000000000
71000000000000000000000000000000000000000000
80000000000000000000000000000000000000000000
90000000000000000000000000000000000000000000
100000000000000000000000000000000000000000000
110000000000000000000000000000000000000000000
125000000000000000000000000000000000000000000
140000000000000000000000000000000000000000000
160000000000000000000000000000000000000000000
180000000000000000000000000000000000000000000
200000000000000000000000000000000000000000000
220000000000000000000000000000000000000000000
250000000000000000000000000000000000000000000
280000000000000000000000000000000000000000000
320000000000000000000000000000000000000000000
360000000000000000000000000000000000000000000
400000000000000000000000000000000000000000000
450000000000000000000000000000000000000000000
500000000000000000000000000000000000000000000
560000000000000000000000000000000000000000000
630000000000000000000000000000000000000000000
710000000000000000000000000000000000000000000
800000000000000000000000000000000000000000000
900000000000000000000000000000000000000000000
1000000000000000000000000000000000000000000000
1100000000000000000000000000000000000000000000
1250000000000000000000000000000000000000000000
1400000000000000000000000000000000000000000000
1600000000000000000000000000000000000000000000
1800000000000000000000000000000000000000000000
2000000000000000000000000000000000000000000000
2200000000000000000000000000000000000000000000
2500000000000000000000000000000000000000000000
2800000000000000000000000000000000000000000000
3200000000000000000000000000000000000000000000
3600000000000000000000000000000000000000000000
4000000000000000000000000000000000000000000000
4500000000000000000000000000000000000000000000
5000000000000000000000000000000000000000000000
5600000000000000000000000000000000000000000000
6300000000000000000000000000000000000000000000
7100000000000000000000000000000000000000000000
8000000000000000000000000000000000000000000000
9000000000000000000000000000000000000000000000
10000000000000000000000000000000000000000000000
11000000000000000000000000000000000000000000000
12500000000000000000000000000000000000000000000
14000000000000000000000000000000000000000000000
16000000000000000000000000000000000000000000000
18000000000000000000000000000000000000000000000
20000000000000000000000000000000000000000000000
22000000000000000000000000000000000000000000000
25000000000000000000000000000000000000000000000
28000000000000000000000000000000000000000000000
32000000000000000000000000000000000000000000000
36000000000000000000000000000000000000000000000
40000000000000000000000000000000000000000000000
45000000000000000000000000000000000000000000000
50000000000000000000000000000000000000000000000
56000000000000000000000000000000000000000000000
63000000000000000000000000000000000000000000000
71000000000000000000000000000000000000000000000
80000000000000000000000000000000000000000000000
90000000000000000000000000000000000000000000000
100000000000000000000000000000000000000000000000
110000000000000000000000000000000000000000000000
125000000000000000000000000000000000000000000000
140000000000000000000000000000000000000000000000
160000000000000000000000000000000000000000000000
180000000000000000000000000000000000000000000000
200000000000000000000000000000000000000000000000
220000000000000000000000000000000000000000000000
250000000000000000000000000000000000000000000000
280000000000000000000000000000000000000000000000
320000000000000000000000000000000000000000000000
360000000000000000000000000000000000000000000000
400000000000000000000000000000000000000000000000
450000000000000000000000000000000000000000000000
500000000000000000000000000000000000000000000000
560000000000000000000000000000000000000000000000
630000000000000000000000000000000000000000000000
710000000000000000000000000000000000000000000000
800000000000000000000000000000000000000000000000
900000000000000000000000000000000000000000000000
1000000000000000000000000000000000000000000000000
1100000000000000000000000000000000000000000000000
1250000000000000000000000000000000000000000000000
1400000000000000000000000000000000000000000000000
1600000000000000000000000000000000000000000000000
1800000000000000000000000000000000000000000000000
2000000000000000000000000000000000000000000000000
2200000000000000000000000000000000000000000000000
2500000000000000000000000000000000000000000000000
2800000000000000000000000000000000000000000000000
3200000000000000000000000000000000000000000000000
3600000000000000000000000000000000000000000000000
4000000000000000000000000000000000000000000000000
4500000000000000000000000000000000000000000000000
5000000000000000000000000000000000000000000000000
5600000000000000000000000000000000000000000000000
6300000000000000000000000000000000000000000000000
7100000000000000000000000000000000000000000000000
8000000000000000000000000000000000000000000000000
9000000000000000000000000000000000000000000000000
10000000000000000000000000000000000000000000000000
11000000000000000000000000000000000000000000000000
12500000000000000000000000000000000000000000000000
14000000000000000000000000000000000000000000000000
16000000000000000000000000000000000000000000000000
18000000000000000000000000000000000000000000000000
20000000000000000000000000000000000000000000000000
22000000000000000000000000000000000000000000000000
25000000000000000000000000000000000000000000000000
28000000000000000000000000000000000000000000000000
32000000000000000000000000000000000000000000000000
36000000000000000000000000000000000000000000000000
40000000000000000000000000000000000000000000000000
45000000000000000000000000000000000000000000000000
50000000000000000000000000000000000000000000000000
56000000000000000000000000000000000000000000000000
63000000000000000000000000000000000000000000000000
71000000000000000000000000000000000000000000000000
80000000000000000000000000000000000000000000000000
90000000000000000000000000000000000000000000000000
100000000000000000000000000000000000000000000000000
110000000000000000000000000000000000000000000000000
125000000000000000000000000000000000000000000000000
140000000000000000000000000000000000000000000000000
160000000000000000000000000000000000000000000000000
180000000000000000000000000000000000000000000000000
200000000000000000000000000000000000000000000000000
220000000000000000000000000000000000000000000000000
250000000000000000000000000000000000000000000000000
280000000000000000000000000000000000000000000000000
320000000000000000000000000000000000000000000000000
360000000000000000000000000000000000000000000000000
400000000000000000000000000000000000000000000000000
450000000000000000000000000000000000000000000000000
500000000000000000000000000000000000000000000000000
560000000000000000000000000000000000000000000000000
630000000000000000000000000000000000000000000000000
710000000000000000000000000000000000000000000000000
800000000000000000000000000000000000000000000000000
900000000000000000000000000000000000000000000000000
1000000000000000000000000000000000000000000000000000
1100000000000000000000000000000000000000000000000000
1250000000000000000000000000000000000000000000000000
1400000000000000000000000000000000000000000000000000
1600000000000000000000000000000000000000000000000000
1800000000000000000000000000000000000000000000000000
2000000000000000000000000000000000000000000000000000
2200000000000000000000000000000000000000000000000000
2500000000000000000000000000000000000000000000000000
2800000000000000000000000000000000000000000000000000
3200000000000000000000000000000000000000000000000000
3600000000000000000000000000000000000000000000000000
4000000000000000000000000000000000000000000000000000
4500000000000000000000000000000000000000000000000000
5000000000000000000000000000000000000000000000000000
5600000000000000000000000000000000000000000000000000
6300000000000000000000000000000000000000000000000000
7100000000000000000000000000000000000000000000000000
8000000000000000000000000000000000000000000000000000
9000000000000000000000000000000000000000000000000000
10000000000000000000000000000000000000000000000000000
11000000000000000000000000000000000000000000000000000
12500000000000000000000000000000000000000000000000000
14000000000000000000000000000000000000000000000000000
16000000000000000000000000000000000000000000000000000
18000000000000000000000000000000000000000000000000000
20000000000000000000000000000000000000000000000000000
22000000000000000000000000000000000000000000000000000
25000000000000000000000000000000000000000000000000000
28000000000000000000000000000000000000000000000000000
32000000000000000000000000000000000000000000000000000
36000000000000000000000000000000000000000000000000000
40000000000000000000000000000000000000000000000000000
45000000000000000000000000000000000000000000000000000
50000000000000000000000000000000000000000000000000000
56000000000000000000000000000000000000000000000000000
63000000000000000000000000000000000000000000000000000
71000000000000000000000000000000000000000000000000000
80000000000000000000000000000000000000000000000000000
90000000000000000000000000000000000000000000000000000
100000000000000000000000000000000000000000000000000000
110000000000000000000000000000000000000000000000000000
125000000000000000000000000000000000000000000000000000
140000000000000000000000000000000000000000000000000000
160000000000000000000000000000000000000000000000000000
180000000000000000000000000000000000000000000000000000
200000000000000000000000000000000000000000000000000000
220000000000000000000000000000000000000000000000000000
250000000000000000000000000000000000000000000000000000
280000000000000000000000000000000000000000000000000000
320000000000000000000000000000000000000000000000000000
360000000000000000000000000000000000000000000000000000
400000000000000000000000000000000000000000000000000000
450000000000000000000000000000000000000000000000000000
500000000000000000000000000000000000000000000000000000
560000000000000000000000000000000000000000000000000000
630000000000000000000000000000000000000000000000000000
710000000000000000000000000000000000000000000000000000
800000000000000000000000000000000000000000000000000000
900000000000000000000000000000000000000000000000000000
1000000000000000000000000000000000000000000000000000000
1100000000000000000000000000000000000000000000000000000
1250000000000000000000000000000000000000000000000000000
1400000000000000000000000000000000000000000000000000000
1600000000000000000000000000000000000000000000000000000
1800000000000000000000000000000000000000000000000000000
2000000000000000000000000000000000000000000000000000000
2200000000000000000000000000000000000000000000000000000
2500000000000000000000000000000000000000000000000000000
2800000000000000000000000000000000000000000000000000000
3200000000000000000000000000000000000000000000000000000
3600000000000000000000000000000000000000000000000000000
4000000000000000000000000000000000000000000000000000000
4500000000000000000000000000000000000000000000000000000
5000000000000000000000000000000000000000000000000000000
5600000000000000000000000000000000000000000000000000000
6300000000000000000000000000000000000000000000000000000
7100000000000000000000000000000000000000000000000000000
8000000000000000000000000000000000000000000000000000000
9000000000000000000000000000000000000000000000000000000
10000000000000000000000000000000000000000000000000000000
11000000000000000000000000000000000000000000000000000000
12500000000000000000000000000000000000000000000000000000
14000000000000000000000000000000000000000000000000000000
16000000000000000000000000000000000000000000000000000000
18000000000000000000000000000000000000000000000000000000
20000000000000000000000000000000000000000000000000000000
22000000000000000000000000000000000000000000000000000000
25000000000000000000000000000000000000000000000000000000
28000000000000000000000000000000000000000000000000000000
32000000000000000000000000000000000000000000000000000000
36000000000000000000000000000000000000000000000000000000
40000000000000000000000000000000000000000000000000000000
45000000000000000000000000000000000000000000000000000000
50000000000000000000000000000000000000000000000000000000
56000000000000000000000000000000000000000000000000000000
63000000000000000000000000000000000000000000000000000000
71000000000000000000000000000000000000000000000000000000
80000000000000000000000000000000000000000000000000000000
90000000000000000000000000000000000000000000000000000000
100000000000000000000000000000000000000000000000000000000
110000000000000000000000000000000000000000000000000000000
125000000000000000000000000000000000000000000000000000000
140000000000000000000000000000000000000000000000000000000
160000000000000000000000000000000000000000000000000000000
180000000000000000000000000000000000000000000000000000000
200000000000000000000000000000000000000000000000000000000
220000000000000000000000000000000000000000000000000000000
250000000000000000000000000000000000000000000000000000000
280000000000000000000000000000000000000000000000000000000
320000000000000000000000000000000000000000000000000000000
360000000000000000000000000000000000000000000000000000000
400000000000000000000000000000000000000000000000000000000
450000000000000000000000000000000000000000000000000000000
500000000000000000000000000000000000000000000000000000000
560000000000000000000000000000000000000000000000000000000
630000000000000000000000000000000000000000000000000000000
710000000000000000000000000000000000000000000000000000000
800000000000000000000000000000000000000000000000000000000
900000000000000000000000000000000000000000000000000000000
1000000000000000000000000000000000000000000000000000000000
1100000000000000000000000000000000000000000000000000000000
1250000000000000000000000000000000000000000000000000000000
1400000000000000000000000000000000000000000000000000000000
1600000000000000000000000000000000000000000000000000000000
1800000000000000000000000000000000000000000000000000000000
2000000000000000000000000000000000000000000000000000000000
2200000000000000000000000000000000000000000000000000000000
2500000000000000000000000000000000000000000000000000000000
2800000000000000000000000000000000000000000000000000000000
3200000000000000000000000000000000000000000000000000000000
3600000000000000000000000000000000000000000000000000000000
4000000000000000000000000000000000000000000000000000000000
4500000000000000000000000000000000000000000000000000000000
5000000000000000000000000000000000000000000000000000000000
5600000000000000000000000000000000000000000000000000000000
6300000000000000000000000000000000000000000000000000000000
7100000000000000000000000000000000000000000000000000000000
8000000000000000000000000000000000000000000000000000000000
9000000000000000000000000000000000000000000000000000000000
10000000000000000000000000000000000000000000000000000000000
11000000000000000000000000000000000000000000000000000000000
12500000000000000000000000000000000000000000000000000000000
14000000000000000000000000000000000000000000000000000000000
16000000000000000000000000000000000000000000000000000000000
18000000000000000000000000000000000000000000000000000000000
20000000000000000000000000000000000000000000000000000000000
22000000000000000000000000000000000000000000000000000000000
25000000000000000000000000000000000000000000000000000000000
28000000000000000000000000000000000000000000000000000000000
32000000000000000000000000000000000000000000000000000000000
36000000000000000000000000000000000000000000000000000000000
40000000000000000000000000000000000000000000000000000000000
45000000000000000000000000000000000000000000000000000000000
50000000000000000000000000000000000000000000000000000000000
56000000000000000000000000000000000000000000000000000000000
63000000000000000000000000000000000000000000000000000000000
71000000000000000000000000000000000000000000000000000000000
80000000000000000000000000000000000000000000000000000000000
90000000000000000000000000000000000000000000000000000000000
100000000000000000000000000000000000000000000000000000000000
110000000000000000000000000000000000000000000000000000000000
125000000000000000000000000000000000000000000000000000000000
140000000000000000000000000000000000000000000000000000000000
160000000000000000000000000000000000000000000000000000000000
180000000000000000000000000000000000000000000000000000000000
200000000000000000000000000000000000000000000000000000000000
220000000000000000000000000000000000000000000000000000000000
250000000000000000000000000000000000000000000000000000000000
280000000000000000000000000000000000000000000000000000000000
320000000000000000000000000000000000000000000000000000000000
360000000000000000000000000000000000000000000000000000000000
400000000000000000000000000000000000000000000000000000000000
450000000000000000000000000000000000000000000000000000000000
500000000000000000000000000000000000000000000000000000000000
560000000000000000000000000000000000000000000000000000000000
630000000000000000000000000000000000000000000000000000000000
710000000000000000000000000000000000000000000000000000000000
800000000000000000000000000000000000000000000000000000000000
900000000000000000000000000000000000000000000000000000000000
1000000000000000000000000000000000000000000000000000000000000
1100000000000000000000000000000000000000000000000000000000000
1250000000000000000000000000000000000000000000000000000000000
1400000000000000000000000000000000000000000000000000000000000
1600000000000000000000000000000000000000000000000000000000000
1800000000000000000000000000000000000000000000000000000000000
2000000000000000000000000000000000000000000000000000000000000
2200000000000000000000000000000000000000000000000000000000000
2500000000000000000000000000000000000000000000000000000000000
2800000000000000000000000000000000000000000000000000000000000
3200000000000000000000000000000000000000000000000000000000000
3600000000000000000000000000000000000000000000000000000000000
4000000000000000000000000000000000000000000000000000000000000
4500000000000000000000000000000000000000000000000000000000000
5000000000000000000000000000000000000000000000000000000000000
5600000000000000000000000000000000000000000000000000000000000
6300000000000000000000000000000000000000000000000000000000000
7100000000000000000000000000000000000000000000000000000000000
8000000000000000000000000000000000000000000000000000000000000
9000000000000000000000000000000000000000000000000000000000000
10000000000000000000000000000000000000000000000000000000000000
11000000000000000000000000000000000000000000000000000000000000
12500000000000000000000000000000000000000000000000000000000000
14000000000000000000000000000000000000000000000000000000000000
16000000000000000000000000000000000000000000000000000000000000
18000000000000000000000000000000000000000000000000000000000000
20000000000000000000000000000000000000000000000000000000000000
22000000000000000000000000000000000000000000000000000000000000
25000000000000000000000000000000000000000000000000000000000000
28000000000000000000000000000000000000000000000000000000000000
32000000000000000000000000000000000000000000000000000000000000
36000000000000000000000000000000000000000000000000000000000000
40000000000000000000000000000000000000000000000000000000000000
45000000000000000000000000000000000000000000000000000000000000
50000000000000000000000000000000000000000000000000000000000000
56000000000000000000000000000000000000000000000000000000000000
63000000000000000000000000000000000000000000000000000000000000
71000000000000000000000000000000000000000000000000000000000000
80000000000000000000000000000000000000000000000000000000000000
90000000000000000000000000000000000000000000000000000000000000
100000000000000000000000000000000000000000000000000000000000000
110000000000000000000000000000000000000000000000000000000000000
125000000000000000000000000000000000000000000000000000000000000
140000000000000000000000000000000000000000000000000000000000000
160000000000000000000000000000000000000000000000000000000000000
180000000000000000000000000000000000000000000000000000000000000
200000000000000000000000000000000000000000000000000000000000000
220000000000000000000000000000000000000000000000000000000000000
250000000000000000000000000000000000000000000000000000000000000
280000000000000000000000000000000000000000000000000000000000000
320000000000000000000000000000000000000000000000000000000000000
360000000000000000000000000000000000000000000000000000000000000
400000000000000000000000000000000000000000000000000000000000000
450000000000000000000000000000000000000000000000000000000000000
500000000000000000000000000000000000000000000000000000000000000
560000000000000000000000000000000000000000000000000000000000000
630000000000000000000000000000000000000000000000000000000000000
710000000000000000000000000000000000000000000000000000000000000
800000000000000000000000000000000000000000000000000000000000000
900000000000000000000000000000000000000000000000000000000000000
1000000000000000000000000000000000000000000000000000000000000000
1100000000000000000000000000000000000000000000000000000000000000
1250000000000000000000000000000000000000000000000000000000000000
1400000000000000000000000000000000000000000000000000000000000000
1600000000000000000000000000000000000000000000000000000000000000
1800000000000000000000000000000000000000000000000000000000000000
2000000000000000000000000000000000000000000000000000000000000000
2200000000000000000000000000000000000000000000000000000000000000
2500000000000000000000000000000000000000000000000000000000000000
2800000000000000000000000000000000000000000000000000000000000000
3200000000000000000000000000000000000000000000000000000000000000
3600000000000000000000000000000000000000000000000000000000000000
4000000000000000000000000000000000000000000000000000000000000000
4500000000000000000000000000000000000000000000000000000000000000
5000000000000000000000000000000000000000000000000000000000000000
5600000000000000000000000000000000000000000000000000000000000000
6300000000000000000000000000000000000000000000000000000000000000
7100000000000000000000000000000000000000000000000000000000000000
8000000000000000000000000000000000000000000000000000000000000000
9000000000000000000000000000000000000000000000000000000000000000
10000000000000000000000000000000000000000000000000000000000000000
11000000000000000000000000000000000000000000000000000000000000000
12500000000000000000000000000000000000000000000000000000000000000
14000000000000000000000000000000000000000000000000000000000000000
16000000000000000000000000000000000000000000000000000000000000000
18000000000000000000000000000000000000000000000000000000000000000
20000000000000000000000000000000000000000000000000000000000000000
22000000000000000000000000000000000000000000000000000000000000000
25000000000000000000000000000000000000000000000000000000000000000
28000000000000000000000000000000000000000000000000000000000000000
32000000000000000000000000000000000000000000000000000000000000000
36000000000000000000000000000000000000000000000000000000000000000
40000000000000000000000000000000000000000000000000000000000000000
45000000000000000000000000000000000000000000000000000000000000000
50

CIHM/ICMH
Microfiche
Series.

CIHM/ICMH
Collection de
microfiches.

Canadian Institute for Historical Microreproductions / Institut canadien de microreproductions historiques

© 1981

Grobschmiede finden leicht Beschäftigung und bei nur mäßigen Mitteln eben so viel Gelegenheit, auf dem Lande oder in kleinen Städten ein eigenes Geschäft zu etabliren, welches, da ein Hufeisen mit 25 Cents, das Härten einer Axt mit 37½ Cents, die geringste Schweißarbeit mit 25 Cents und jede andere Arbeit verhältnißmäßig hoch bezahlt wird, während Eisen und Kohlen billig sind, guten Verdienst bringt. Sind sie zugleich im Reparaturen von Schießgewehren, im Anfertigen von Fuchs- und anderen Fallen erfahren, so machen sie oft viel Geld. Grobschmiedgehülfen, welche ihr Beschlaghandwerkzeug selbst zu stellen haben, erhalten 4 bis 7 Dollars Wochenlohn, ohne Kost und Wohnung. Nach Texas oder nach sonst irgend einem Staate der Union auswandernde Hufschmiede thun wohl, sich schon in Deutschland darauf einzuüben, daß sie den Pferden die Hufeisen auflegen können, ohne daß eine zweite Person den Fuß des Pferdes hält, was nirgends in der Union Gebrauch ist. Der nordamerikanische Hufschmied faßt den Huf des Pferdes mit der hohlen, linken Hand, drückt mit dem Daumen derselben die Fessel über dem Fuße fest an und legt das Eisen auf.

Gärtnern kann man keine gute Aussicht in Texas eröffnen.

Haferern eben so wenig und Handschuhmachern desgleichen.

Hutmacher sollten nur dann nach Texas auswandern, wenn sie hinlänglich bemittelt sind, um eine Hutmacherei in Galveston, Houston oder sonst einer Stadt zu etabliren. In Texas werden nur Hüte getragen, eine Hutfabrik existirt dort aber doch nicht.

Kupferschmiede finden nicht leicht Beschäftigung, da wegen Mangel an Brennereien und Brauereien, keine für diese nöthigen Pfannen, Kessel, Blasen ꝛc. gebraucht und in den Küchen der Texaner, statt der in Deutschland üblichen Kupfergeschirre, fast ausschließlich Blechgeschirre benutzt werden.

Liqueurbereiter, welche in der Fabrikation künstlicher Cognacs, Arracs und Rums erfahren sind und die Herstellung von feinen Liqueuren auf kaltem Wege verstehen, auch die nöthigen Mittel zum eigenen Etablissement besitzen, werden am Absatz ihrer Fabrikate nicht verlegen sein.

Maurer finden in den Städten Beschäftigung zu 1½ bis 2 Doll. Tagelohn.

Mühlenbauer können als solche auf Beschäftigung rechnen, nöthigenfalls auch als Zimmerleute, die fast immer gesucht sind.

Müller müssen darauf rechnen, daß sie bei 10 bis 12 Dollars monatlichen Gehalt mit Kost und Wohnung, auf dem Lande auch Feldarbeit mit zu verrichten haben und dürfen kaum auf Unterkommen rechnen.

Für Posamentirer ist nur als Polsterer von Mobilien auf Beschäftigung zu rechnen; Borden, Tressen und dergleichen gehen in Texas nicht.

Riemer oder Sattler, die nicht allein gröberes Riemenzeug, sondern auch feinere Lederarbeiten zu machen verstehen, sind selten um Arbeit verlegen und verdienen als Gehülfen von 1½ bis 2 Doll. Tagelohn. Auf Verdienst durchs Mützenmachen können sie nicht rechnen, weil in Texas so gut wie gar keine Mützen getragen werden.

Eigenlöhner haben, weil die meisten Sägemühlen in Texas nur einen Mann beschäftigen, der in der Regel der Besitzer ist, als Gehülfen wenig Aussicht auf Beschäftigung, wer aber mit einem Kapital von ungefähr 1000 Rthlr. preuß. Cour. landet, welches zum Ankauf einer kleinen Farm und zur Errichtung einer Schneidemühle genügt, wird, wählt er einen günstigen Punkt zu seiner Niederlassung, gute Geschäfte machen, da der Schneidelohn eine Hälfte des geschnittenen Holzes beträgt.

Auf dem Lande schlachtet jeder Farmer sein Vieh selbst, es sollten daher Schlächter sich nur den Städten zuwenden, wo aber auch nicht viel für sie zu machen ist.

Schneider und **Schuhmacher** finden ebenfalls nur in Städten und auch da nur schwer Beschäftigung, weil Kleider und Fußzeug in Partien aus den östlichen Staaten zu billigen Preisen eingeführt werden.

Schreiner, besonders geschickte Meubelschreiner, sind gesucht. Ein tüchtiger Gehülfe erhält 1¼ bis 2 Dollars täglichen Lohn, ohne Kost und Wohnung, muß aber selbst seine Hobelbank und das übrige Handwerksgeräth stellen, hat also, da das deutsche Tischlergeräth in Amerika nicht üblich, zu diesem Zwecke etwa 100 Dollars mitzubringen.

Wagner werden auf dem Lande, wie in den Städten leicht Arbeit finden, und haben sie Mittel genug, um Holzvorräthe kaufen und trocken werden lassen zu können, was bis jetzt selten geschieht, so werden sie viel Beschäftigung zu hohen Preisen haben. Gehülfen erhalten ungefähr 10 Dollars Wochenlohn, ohne Kost und Wohnung.

Zimmerleute, wenn nur einigermassen tüchtig in ihrem Gewerbe und wenn, was Bedingung bei jedem Handwerker ist, fleißig und nüchtern, können getrost nach Texas wandern, sie werden Arbeit und guten Verdienst vollauf finden. Gehülfen werden mit durchschnittlich 1⅔ Dollars pro Tag bezahlt, haben aber ihr Handwerkszeug selbst zu halten.

Putzmacherinnen, **Strickerinnen** und **Näherinnen** erhalten als Arbeiterinnen für Putz- und Modewaarenhandlungen einen spärlichen Lohn, weil die Amerikanerinnen nicht als Mägde dienen, sondern lieber selbstständig, wenn auch ärmlich leben wollen, und dadurch die Löhne für Handwerker herabdrücken. Mädchen und Frauen aber, welche Geschicklichkeit und Geschmack mit einander vereinigen und ein zur Etablirung eines Putzgeschäftes genügendes, kleines Kapital besitzen, verdienen in der Regel viel Geld. Größere, kaufmännische Geschäfte bestehen nur in Galveston, Houston und Indianola; deutsche, auswandernde

Kaufleute, welche eine Stelle an einem texanischen Handels-Comptoir suchen, haben daher nur wenig Chance, solche zu erhalten, weßhalb ihnen nicht zu rathen ist, ohne festes Engagement nach Texas zu gehen. Derjenige, der mit hinreichenden Fonds in Texas landet, um dort ein eigenes kaufmännisches Geschäft errichten zu können, thut wohl, zuvor ein Jahr lang, wenn auch als Bo-

lontair, bei einem Geschäftsmanne der vorgenannten Städte zu arbeiten, damit er den Geschäftsgang kennen lerne. Eine große Anzahl diesem Rathe entgegen handelnder Einwanderer hat die nöthige Erfahrung durch schwere Opfer erkaufen müssen. Kleinere Handlungen, Läden, in denen Eisen- und Gewürz-, Eisen- und Galanteriewaaren, Proviant, Spirituosen, Kleidungsstücke, Ackergeräthe und alle andere Bedürfnisse des Landmannes im bunten Durcheinander zu haben sind, und in denen die Produkte des Farmers an Zahlung Statt angenommen werden, findet man überall im Lande, selten aber braucht der Inhaber eines solchen Ladens einen Gehülfen. Sind einwandernde Kaufleute der englischen Sprache mächtig und haben sie ein Kapital von etwa 1000 Thalern in Händen, so werden sie leicht Gelegenheit finden, einen solchen, fast immer sehr einträglichen Allerlei-Laden (variety-store) zu etabliren.

Maler, Bildhauer, Musiker, Schauspieler und Künstler überhaupt sollten nicht nach Texas auswandern, obgleich es Einzelnen wohl gelingen kann, dort ihr gutes Brod zu finden.

Aerzte, welche zugleich Apotheker, machen oft in der Küstengegend gute Geschäfte, besonders wenn sie die Marktschreierei verstehen; der Westen des Staates ist zu gesund, als daß sie dort auf eine gute Ernte Rechnung machen könnten.

Theologen und Philologen oder gar **Juristen**, welche letztere ihr Rechtsstudium erst von Neuem wieder beginnen müßten, auch Jeder, der in Deutschland zum Heer der Beamten gehörte, thuen wohl, von Texas fern zu bleiben, wenn sie nicht Willens sind, sich dort einem andern Fache zuzuwenden.

Demjenigen, der sich von einem werthvollen Besitzthume, von einer einträglichen Stelle trennen muß, um auswandern zu können, überhaupt dem Gebildeten und an gemüthliches deutsches Leben Gewöhnten, dessen Vermögen groß genug ist, daß er selbst bedeutendere Kosten nicht zu scheuen braucht, geben wir den guten Rath, eine Reise nach den Vereinigten Staaten zu machen, sich Land und Leute anzusehen, die Verhältnisse, politische, kirchliche, gesellschaftliche u. s. w. genau zu studiren, und sorgfältig zu prüfen, ob er und seine Familie in der neuen Lage und Umgebung wohl gefallen werden, bevor er seine Stellung in Deutschland aufgiebt oder seine ganze Familie aus der Heimath fortführt. Ein vierwöchentlicher Aufenthalt in den Vereinigten Staaten nützt ihn mehr, als das Lesen vieler Bücher über dieselben.

Canada.

Arbeitslöhne.

	In Unter-Canada im Februar 1851. Ohne Kost und Wohnung.	In Ober-Canada im März 1851. pro Tag. in Sterling.
Grobschmiede	5 s. — d.	5 s. — d.
Bäcker	3 —	— —
Bälcher	3 —	4 —
Ziegelbrenner	3 6	4 —
Maurerleute	4 —	4 —
Weißgerber	3 —	4 —
Zimmerleute und Hausschreiner	5 —	6 3
Möbelschreiner	5 —	6 3
Böttcher	3 —	5 —
Näherinnen und Putzmacherinnen	1 —	2 3
Farmarbeiter	2 6	2 6
Gärtner (im Frühjahr)	4 6	3 9 im Sommer
Mühlenbauer	5 —	7 6
Müller	4 —	5 —
Stubenmaler	5 —	5 —
Stückarbeiter	5 —	6 3
Bleiarbeiter und Glaser	4 6	5 —
Steinhauer	3 — à 4 s 6 d.	4 — à 5 s.
Seiler	3 6	— —
Schuhmacher	3 —	6 3
Säger und Sägemüller	3 —	5 —
Schiffszimmerleute	4 —	6 3
Segelmacher	4 6	5 —
Schäfer	Keine Arbeit.	Keine Arbeit
Lohgerber	3 9	3 9
Schneider	3 —	5 —
Klempner	4 —	6 3
Wagner	4 —	6 3
Gürtler	4 6	5 —

Köchinnen erhalten in Unter-Canada 1 Pf. St. *) 5 s. per Monat, in Ober-Canada 7 Pf. St. 10 s. à 9 Pf. St. jährlich, bei freier Kost und Wohnung; Meiereimädchen 13 s. 6 d. à 18 s. per Monat in Untercanada, und 7 Pf. St. 10 s. à 8 Pf. St. jährlich in Obercanada bei freier Kost und Wohnung; Buchdrucker und Buchdrucker in Untercanada 4 Pf. St. 10 s. à 5 Pf. St. 17 s. per Monat in Obercanada 40 bis 80 Pf. St. per Jahr, ohne Kost und Wohnung.

*) 1 Pf. St. (Pfund Sterling) à 20 s. à 12 d. = 12 fl., 1 s. (Shilling) = 36 kr. rhn. und 1 d. (pence) = 3 kr. rhn.

3. Nach Brasilien.

Wie aus der zur Zeit noch so geringen Bevölkerung dieses Landstriches hervorgeht, sollten vor der Hand nach St. Catharina nur Leute auswandern, welche eins der unentbehrlicheren und in einem neuen Lande wohlangebrachten Handwerke verstehen, und sich mit diesem ihren Unterhalt erwerben, oder solche, die Ackerbau treiben und dabei ihre Arme tüchtig rühren, oder endlich beides, Handwerk und Ackerbau, wie es kommt, mit einander vereinigen wollen. Auf letzteres Auskunftsmittel werden sich alle diejenigen Handwerker mit Vortheil werfen, welche sich auf dem Lande niederlassen wollen oder müssen, da sie nur in den grossen Ortschaften darauf rechnen können, unausgesetzt Beschäftigung in ihrem Handwerke zu haben und ganz ausschließlich davon leben zu können, sie werden dabei vieles ersparen, selbst nicht ganz unbeträchtlich gewinnen und besonders für die Sicherheit der Zukunft ihrer Familie sorgen können, wie nicht leicht auf eine andere Weise, da der Grundbesitz, wenn alle Hülfsquellen versiegen, doch stets seinen Werth behält und den Eigenthümer vor Noth schützt. Größere, viele Arbeiten und Geräthschaften in Anspruch nehmende Culturen, wie die von Zuckerrohr, Caffee und Mandioca, eignen sich natürlich nicht für solche Wirthschaften, aber ein Stück Land zu Weide für eine oder zwei Kühe und zum eignen Anbau von Gemüse, Kartoffeln, Obstbäumen, Tabak, Baumwolle u. s. w. zum Hausbedarf sollte jeder Handwerker in den kleinen Ortschaften und auf dem Lande zu erwerben suchen, um so mehr, als er auch dabei die Kräfte der kleineren Kinder, ohne sie anzustrengen, nützlich verwenden kann, wie z. B. beim Jäten im Garten, Pflücken der Baumwollenkapseln, Ricinussamen und Geizen des Tabaks. Nachfolgend ein Verzeichniß der Handwerker und Gewerbetreibenden, welche in St. Catharina schnelles und vortheilhaftes Unterkommen finden werden, wenn sie, was vorläufig wohl nicht zu erwarten steht, nicht in allzugroßer Zahl, welche ein und dasselbe Handwerk betreiben will, auf demselben Schiffe anlangen.

Bäcker, nur in der Hauptstadt und in zwei oder drei größern Orten und auch da noch nicht in großer Zahl vorhanden, werden vortheilhafte Geschäfte machen, wenn sie die Mittel haben, einige Fässer Mehl ankaufen und sich so nach und nach hinaufarbeiten zu können. In den kleinen Kirchspielen backen hie und da Krämer und Hausfrauen dann und wann Brod, welches meist sehr schlecht ist, und denen ein Bäcker bald das Handwerk legen, so wie sich auch der Consum an Brod und noch mehr an Roscas, einem kringelförmigen, trockenen Gebäck, vermehren würde, wenn man sie besser und regelmäßiger haben könnte. Ganz Unbemittelte würden als Gesellen nur in der Hauptstadt Unter-

kommen und guten Lohn finden; daselbst, wie auch in andern größern Ortschaften, dürfte auch die Kuchenbäckerei guten Gewinn abwerfen, da die Brasilianer große Freunde von Süssigkeiten und Leckereien sind, und die eigentlichen Bäcken solche dort nicht anfertigen.

Bauhandwerker, als Maurer und Zimmerleute, welche letztere indeß wo möglich auch die Bautischlerei verstehen müssen, sind sehr gesucht und werden gut bezahlt, wenn sie fleißig und geschickt. Im Tagelohn verdienen sie 1,800 bis 2,000 Reis nebst Kost, in Accord können sie es bis 2,500 und selbst bis 3,000 R. bringen, müssen dann aber freilich sehr fleißig sein nach brasilischen Begriffen, gute Arbeit liefern und ihr Handwerk so verstehen, um genaue Risse und Ueberschläge machen zu können. Zimmerleute können noch besonders, wenn andere Arbeit fehlt, in den vielen Sägemühlen beim Beschlagen und Schneiden der Blöcke auf dauernden Verdienst rechnen; Maurer sollten sich noch besonders auf das Ausputzen und Malen der Häuser mit Leim- und Wasserfarben einrichten, da sie hierbei oft recht anständig und mehr als bei dem Mauern verdienen können. Beide Handwerke sind noch sehr dürftig vertreten und daher mit die Lohnendsten.

Böttcher, finden sich, so viel mir bekannt, nur einige in der Hauptstadt, daher denn auch die ganze Provinz ihren beträchtlichen Bedarf an Fässern zu Zucker und Branntwein von dort beziehen muß, was natürlich viel Umstände und Kosten verursacht; es dürfte daher sowohl mit den schon ansässigen Böttchern der Hauptstadt an Ort und Stelle, als auch und noch mehr durch Ansiedeln auf dem Lande an den Orten größern Bedarfs vortheilhaft zu concurriren sein.

Cigarrenmacher, welche ihr Geschäft ausschließlich treiben können und wollen, dürften nur in sehr geringer Zahl und nur dann gute Geschäfte machen, wenn sie die Mittel besitzen, sich Taback von Bahia oder Rio kommen zu lassen, diesen zu verarbeiten und außerdem einige Zeit leben zu können. Der Verbrauch von Cigarren ist beträchtlich, und sie werden, da in der Provinz nur höchst wenig Taback gebaut wird, von Rio und Bahia eingeführt. Als Nebengeschäft wird das Cigarrenmachen jetzt von zwei oder drei Ausländern betrieben, welche ihren Tabak selbst bauen und zu Cigarren verarbeiten, die zwar hinlich schlecht fabricirt sind, aber doch geraucht werden und guten Gewinn lassen. Mehrte sich mit der Einwanderung der Tabacksbau, so dürfte dieß Geschäft ein sehr einträgliches werden, da das Blatt angestellter Proben noch, ganz vorzüglich ist, niemand aber dasselbe zweckmäßig zu behandeln versteht.

Drechsler. In den größern Ortschaften würden einige ohne Zweifel guten Verdienst finden, müssen sich aber wo möglichst auf jede Art von Arbeit einrichten, um alle in ihr Fach schlagende Gegenstände in Holz, Knochen, Horn und Metall anfertigen und Reparaturen machen zu können, bei welchen letztern oft mehr herauskommt, als bei neuer Arbeit. — Es sind, so viel ich weiß, nur äußerst wenige Drechsler in der Provinz vorhanden.

Fleischer fehlen fast in der Provinz; das Schlachten geschieht in den Schlachthäusern der größern Orte und bei Privatleuten in den kleinern auf dem Lande, und das Fleisch wird dann einfach verkauft. Die Anfertigung von Wurst war früher ganz unbekannt und geschah nahe der Hauptstadt erst vor ein paar Jahren durch einen Deutschen, der damit rasch viel Geld verdiente, dann aber der Befriedigung seines Durstes mehr obgelegen haben soll, als ihm und seiner Wurst gut war, daher das Geschäft nicht besonders mehr gegangen sein soll. Es ist jedenfalls eins der einträglichsten, nicht blos in St. Catharina, sondern durch das ganze Land, das auch von Unbemittelten betrieben werden kann. Die Fabrication guter Brat- und Cervelatwurst könnte allein den Verfertiger wohlhabend machen, da letzteres in Rio mit 1 M.R. pr. Pfd. bezahlt wird und Schweine verhältnißmäßig billig zu haben sind, besonders auf dem Hochlande bei Lages, wo auch die Winterkälte die Fabrication dieser Wurst vor andern Landstrichen begünstigen würde.

Gerber, wenn sie die Mittel besitzen, sich zu besetzen und einige Zeit leben zu können, werden bei der Billigkeit der Häute und des gerbenden Materials (Baumblätter oder sehr gerbstoffhaltige Rinden) und den hohen Preisen des Leders treffliche Geschäfte machen, Gesellen in nicht großer Zahl, in den bestehenden Gerbereien Unterkommen und lohnende Arbeit finden, bis sie sich selbst besetzen können. Gewöhnlich ist das Geschäft mit Sattlerei verbunden, scheint dann seinen Mann vortrefflich zu nähren und Concurrenz ist noch für längere Zeit nicht zu fürchten.

Hutmacher finden sich nur in der Hauptstadt und vielleicht noch an 2 Orten, scheinen sehr gute Geschäfte zu machen, und ihre Zahl dürfte sich noch um ein Dutzend vermehren können, ohne zu große Concurrenz. Gesellen werden indeß schwerlich gutes Unterkommen finden, und wer sich zu etabliren beabsichtigt, sollte gleich Material für sein Geschäft mitbringen, da er es sonst ziemlich theuer aus Rio beziehen müßte.

Klempner finden reichliche Arbeit in den Städten und auf dem Lande, da man Koffer, Kasten, Büchsen, Küchengeräthschaften, Badewannen u. s. w. in großer Menge aus Blech verfertigt, gebraucht. — Wer ferner feinere Blech-, Lampen, und lackirte Arbeit zu liefern verstände, würde bestimmt ein sehr gutes Geschäft in der Hauptstadt machen, müßte sich aber alles Nöthige zu seiner Fabrikation mitbringen, was auch dem gewöhnlichen Klempner anzurathen ist, da ihm das Selbstbesetzen mehr einbringen wird, als die Arbeit bei einem Andern, und er mit Wenig beginnen kann.

Kupferschmiede fehlen noch ganz und gar in der Provinz, obgleich der Bedarf an Geräthen für die Zucker- und Branntweinfabrication täglich steigt, und man jetzt Reparaturen vom Großschmied nothdürftig zusammenflicken oder in Rio de Janeiro machen lassen muß. Ich bin daher auf das Bestimmteste überzeugt, daß ein Kupferschmied, der einige Mittel mitbrächte, in der Hauptstadt vortreffliche Geschäfte machen würde. Neben seinem vollständigen Handwerkszeuge, den Blasebalg eingeschlossen, sollte er noch eine Portion Kupfer zur An-

fertigung von Blasen und Kesseln mitbringen, welches er sonst von Rio de Janeiro beziehen müßte; es kostet pr. 100 Pfd. 12 M.R. Eingangszoll. Auch eine Anzahl tiefer Kessel von 80 bis 150 preuß. Quart Inhalt dürfte er vortheilhaft absetzen können, besonders, indem er hier im Lande an die Böden weite Röhren mit Hähnen nietete, um diese Kessel dadurch in Zuckerklärkessel zu verwandeln; ferner sollte er sich vor der Abreise mit einem Kupferhammer nahe Hamburg in Verbindung setzen, um von einem solchen größere Kessel u. s. w. billig beziehen, und sich so arrangiren, später einen oder mehrere Gesellen nachkommen lassen zu können. Verstände ein solcher zugleich Gelbgießerei und Pumpenarbeit, so würde er meiner Ansicht nach auf das Bestimmteste darauf rechnen können, in St. Catharina ein sehr einträgliches Geschäft zu etabliren. — Das Pfund Kupfer in einfachen Kesseln kostet dort 800—900 R., in Rio de Janeiro 750—800 R., wogegen am letzterem Orte gewöhnliche Kupferschmiedarbeit ganz ohne oder mit sehr wenig harter Löthung 900—1,100 Reis, bessere und zusammengesetztere mit harter Löthung 1,200—1,400 Reis kostet und man für Messing in Hähnen 1,100—1,500 R. bezahlt (100 Reis zur Zeit etwa 2 Sgr. 5—6 Pf.; 1 Milreis = 24—25 Sgr. 3 Pf.)

Müller, welche nicht zugleich den Mühlenbau verstehen, werden zur Zeit von St. Catharina wegbleiben müssen.

Mühlenbauer sind daselbst wie in vielen andern Provinzen noch selten, und dürfen erwarten, sehr gute Geschäfte zu machen, wenn sie ihre Kunst gründlich und in verschiedenen Richtungen auszuüben verstehen. Mahlmühlen hat man noch nicht viele und nur sehr einfache zum Mahlen des Mais; sie würden sich aber auf dem weizenbauenden Hochlande von Lages vermuthlich trefflich rentiren, wo man die Arrobe (32 Pfd.) Mehl mit 4 M.R. durchschnittlich bezahlt. Im Unterlande sind es besonders Säge-, Zucker- und Maismühlen, welche den Mühlenbauer beschäftigen und noch Mehreren reichliche Nahrung gewähren würden, da Jener Anzahl sich beständig mehrt. Um einen recht **ausgebreiteten** Geschäftskreis zu erlangen und Leute beschäftigen zu können, sind indessen gründlichere Kenntnisse der verschiedenen Zweige des Mühlen- und Wasserbaues, das Nivelliren eingeschlossen, der Construction der verbesserten hals- und unterschlächtigen Räder mit den passendsten Grinnen, der Wind- und Sägemühlen u. s. w., der dahin einschlagenden Zimmerei erforderlich, und ein nach Südbrasilien auswandernder Mühlenbauer sollte daher nicht versäumen, sich ein neueres, gutes Werk über Mühlenbau mitzubringen; auch sein vollständiges Handwerkszeug, eine Einrichtung zum genauen Abdrehen der 1—2 Fuß dicken Zuckerquetschwalzen und dem härtesten Holze eingeschlossen, sollte er mit sich führen. — Die Vereinigung mit einem tüchtigen Schmiede, der die nöthigen Eisen-, Stahl- und Bronzearbeiten anzufertigen verstände, würde ohne Zweifel beiden Theilen zum Vortheile gereichen, da es sonst oft schwer halten wird, diese passend und an Ort und Stelle zu erhalten. — Ich bin überzeugt, daß ein Mühlenbauer, welcher die oben angegebenen Kenntnisse und einige Mittel besitzt, um davon zu leben, bis er das Land etwas kennen gelernt hat und selbst bekannt geworden

ist, sich in St. Catharina bald eine sehr behagliche Stellung erwerben, und selbst in einigen Jahren nicht unbeträchtlich Vermögen sammeln kann, wenn er sich darnach einzurichten versteht.

Sattler, wenn sie die Mittel besitzen, sich selbst besetzen zu können, werden in der Hauptstadt und den größeren Ortschaften noch gute und um so bessere Geschäfte machen, wenn sie neben der Sattlerei noch Gerberei betreiben; Gesellen dürften nur in kleiner Anzahl aber zu gutem Lohne Unterkommen finden, da nur einige größere derartige Geschäfte bestehen.

Schlosser haben als solche nur sehr wenig Arbeit und beschäftigen sich besser mit feiner Schmiedearbeit, Gewehrreparaturen u. dgl., wobei sie sich bequem ernähren können. Verstehen sie Drehen in Metall, Verarbeitung des Gußstahls, Gießen von Messing u. s. w., also Maschinen- und Zeugschmiedearbeit, so werden sie in der Hauptstadt und in noch einigen größern Orten beträchtlich verdienen können; auch Arbeiten in Schwarzblech, Heerde, Thüren, wasserdichte Kasten u. s. w. werden immer mehr gesucht, je mehr sich die Industrie, zumal die Zuckerfabrikation, entwickelt, und man bezahlt das Pfund Schwarzblecharbeit durchschnittlich mit 600 R.

Schmiede können noch in ziemlicher Anzahl Unterkommen und Erwerb finden, müssen aber auf dem Lande Ackerbau nebenbei treiben, und können sich im 4. Satze das zur Richtschnur nehmen, was eben bei Erwähnung der Schlosser angeführt wurde. Ihre Hauptbeschäftigung ist Anfertigung und Reparatur von großen Messern, Aexten, Foisses, Hacken u. dgl. — Schlosser und Schmiede müssen sich übrigens neben dem andern Werkzeuge, ihren Blasebalg oder, wegen besserer Verpackung, das gesammte Material dazu mitbringen (die Bretter zu Deckel und Boden vielleicht ausgenommen), da sie oft Schwierigkeiten haben werden, einen Blasebalg schnell anzuschaffen.

Schneider und Schuhmacher, welche gute Arbeit liefern, fehlen zwar nicht in der Hauptstadt, wo sie sich alle sehr gut stehen, aber noch an vielen Orten im Lande fast gänzlich und finden reichlich Beschäftigung, wenn sie so viel mitbringen oder sich erwerben, um sich selbst besetzen zu können; diese beiden Handwerke nähren hier ihren Mann immer sehr behaglich, wenn er auf den Dienst paßt, und besonders seine durstigen Gesellen in Schranken hält, was leider nicht immer der Fall ist. In der Hauptstadt würde ein Schuhmacher, der lackirtes Schuhwerk, welches allgemein getragen wird, elegant und dauerhafter, als hier gewöhnlich, anfertigte, ohne Zweifel treffliche Geschäfte machen, müßte aber einige Mittel mitbringen.

Seifensieder und Lichtzieher sind noch nicht in der Provinz vorhanden. Einer oder zwei derselben in der Hauptstadt und der Stadt Laguna könnten vermuthlich ein erträgliches Geschäft begründen, müssen aber einige Mittel mitbringen und die Fabrikation der gelben, billigen Harz-Talgseife verstehen. — Asche würde sehr billig zu haben seyn, Kalk ist indeß ziemlich theuer und fast nur Muschelkalk.

Stellmacher oder **Wagner** fehlen, so viel mir bekannt, zur Zeit noch

gänzlich; einige wenige dürften in der Hauptstadt und in den größeren deutschen Kolonien Unterkommen und zeitweilige, einträgliche Beschäftigung finden können, eine größere Zahl aber kein Brod finden oder sich mit Ackerbau und anderer Arbeit in Holz ernähren müssen.

Tischler finden fortwährend Arbeit und guten Verdienst, sowohl in der Hauptstadt, wie auf dem Lande, auf welchem letzteren ihre Zahl noch sehr beschränkt ist. Möbeln, besonders Stühle, werden noch in großer Menge von Nordamerika eingeführt, daher das Tischlerhandwerk noch nicht genügend in der Provinz vertreten zu sein und eine größere Anzahl von Tischlern hier noch Unterkommen finden zu können scheint.

Ziegelbrenner und Streicher haben sehr gute Aussichten, wenn sie hinlängliche Mittel besitzen, ein eigenes Geschäft einzurichten, da Ziegel und Backsteine fast überall sehr theuer und noch dazu meist überaus schlecht sind. Die gebräuchlichen Ziegel sind Dachpfannen, welche man mit 35—45 Milreis per 1000 bezahlt; sie beschweren das Dach außerordentlich, erfordern viele Reparaturen und würden leicht durch die Flachziegel zu verdrängen seyn, welche ohnehin leichter darzustellen und zu brennen sind. — Ziegelarbeiter ohne Mittel finden sofort ein Unterkommen und beträchtlichen Verdienst in Taglohn oder besser in Accord, theils schon in bestehenden Ziegeleien, theils bei Personen, welche solche schon längst gern errichtet hätten, aus Mangel geeigneter Arbeiter aber nicht dazu gelangen konnten, unter welchem letzteren ich selbst, Schreiber dieses, mich befinde. Die zunächst einwandernden Arbeiter dieser Klasse dürfen daher bestimmt auf sofortige Beschäftigung und um so höhern Lohn rechnen, je schneller sie arbeiten und je besser sie das ganze Fach verstehen, da beide Theile bei Accordarbeit am besten ihren Vortheil finden.

Für die Auswanderer der ersten Classe, der Unbemittelten, sind die Aussichten in St. Catharina sicherlich so gut, als irgendwo; an Arbeit ist kein Mangel, desto mehr aber an Arbeitern, so daß man oft die größte Mühe hat, sie sich zu verschaffen, sie weit umher suchen und theuer bezahlen muß, um dringende Arbeiten abthun zu können; dieser Mangel steigt in dem Maße, als sich, wie im vorigen Jahre, unternehmende und wohlhabende Deutsche einfinden, welche Arbeiter bedürfen, um ihre Wirthschaften einzurichten und fortzuführen. Ich kann daher Einwanderer dieser Classe auf das Bestimmteste versichern, daß sie sofort alle Unterkommen und befriedigenden Lohn finden werden, und um ihre Zukunft nicht besorgt zu sein brauchen. In ein paar Jahren können sie so viel erwerben und zurücklegen, um ihren eignen Heerd zu gründen, und die neu angelegten Kolonien, so wie der erwachte Speculationsgeist der Landbesitzer, welche jetzt angefangen haben, ihre großen Besitzungen zu zerschlagen, geben ihnen die vollkommenste Sicherheit, überall kleine, ihren Umständen angemessene Landstücke zu den billigsten Preisen zu erwerben, da die Concurrenz, so wie der jetzige

geringe Werth des Landes, eine Ueberschätzung noch auf lange Zeit hinaus verhindern werden. Die Löhne, welche man jetzt zahlt, sind nach dem Alter, der Gewandtheit u. s. w. der Arbeiter natürlich sehr verschieden und betragen für den Monat von 6—8,000 R. (5—6½ Rthlr.) für einen kräftigen, bis zu 12—24,000 R. (10 bis 12 Rthlr.) für erwachsene Arbeiter, mit der Kost, täglich 3mal Fleisch und Morgens und Abends Kaffee vom Tische der Herrschaft; im Tagelohn von 400, 500, 620, 800 und 1,000 R. ebenfalls mit Kost, wie oben erwähnt. Die neuen Ankömmlinge können aber nicht erwarten, die letztgenannten, höhen Löhne zu erhalten, welche sie erst erlangen, wenn sie sich in die neuen Arbeiten und Verhältnisse hineingearbeitet haben; in den ersten Monaten dürfen sie selten auf mehr als 8,000 R. per Monat nebst Kost Anspruch machen. — Mägde für Arbeit in Haus- und etwa Milchwirthschaft sind auf dem Lande und in den Städten eben so sehr gesucht als männliche Arbeiter, und herrscht an ihnen, da sie, wenn sie einigermaßen hübsch sind und sich ordentlich aufführen, meist schnell sich verheirathen und zu Frauen durchschnittlich lieber als die Eingeborenen genommen werden, überaus großer oder gänzlicher Mangel; sie erhalten 6—10,000 R. monatlich. Verheirathete dieser Classe, wenn sie noch rüstig sind und arbeitsfähige oder erwachsene Kinder mitbringen, können ebenfalls rasch unterkommen und werden, wenn sie sonst verträglich und arbeitsam sind, sehr gern angenommen, müssen sich aber dann gewöhnlich auf einige Zeit verbindlich machen, da der Arbeitgeber auf dem Lande meist ein besonderes Häuschen ihnen erbauen oder einräumen, und auch sonst noch einige Anstalten für sie treffen muß, was zwar rasch geschehen kann, aber immer Kosten verursacht. Frauen und Mädchen finden dann in der Küche, Milchwirthschaft und im Garten Beschäftigung, und können durch Nähereien an den Sonntagen hie und da noch einen Nebenverdienst machen. Zählt eine solche Familie zwei oder drei arbeitsfähige Männer und eben so viel Frauenzimmer, so kann sie schon nach 1½—2 Jahren so weit sein, sich selbst niederzulassen und sehr behaglich einzurichten. Schwieriger ist das Unterkommen ganz unbemittelter Familien, wenn sie viele kleine Kinder mit sich führen, welche nur zehren, Wartung und Pflege und hiermit fast die ganze Zeit der Mutter beanspruchen; geradezu in Elend zu fallen oder ganz zu verkommen, dürfen sie zwar nicht besorgen, da sie auch bei den ärmern Kolonisten Unterkunft und Arbeit finden, aber der Lohn wird natürlich nur gering sein und wenig davon übrig bleiben, bis die Kinder anfangen können, die Eltern zu unterstützen und somit der Verdienst sich mehrt.

In meinem Werkchen, Seite 81, *) habe ich erwähnt, daß kein einzelner Mensch nach Südbrasilien ziehen solle, ohne mindestens 50 Rthlr., kein Familienvater, ohne 150 Rthlr. noch mit ans Land nehmen zu können; wie sich aber die Verhältnisse seit etwa 18 Monaten geändert haben und fortfahren, zu Gunsten der Auswanderer sich zu bessern, glaube ich, nach gewissenhafter Ueberlegung diesen Ausspruch haben zurücknehmen und durch Obenerwähntes ersetzen zu können, vorausgesetzt, daß die Zahl der auf einmal anlangenden ganz Unbemittelten nicht gar zu groß, was für die nächste Zeit wohl nicht leicht zu besorgen ist. Nur für die mit vielen kleinen Kindern gesegneten Familien möchte ich wünschen, daß sie noch etwas Geld mit ans Land nehmen, um die ersten Tage davon zu leben und nicht gleich in Schulden zu kommen; für alle übrigen, auch wenn sie mit leerer Tasche ankommen, bin ich für ihr Fortkommen und Gedeihen durchaus unbesorgt, wofern sie nur arbeiten wollen und den schon in meinem Werkchen, Seite 68 Anmerkg., ertheilten Rath befolgen, sofort Arbeit zu nehmen, wo und wie sich findet, und wenn auch der Lohn anfangs nur gering ist. Die neuen Ankömmlinge kommen aber oft mit den abenteuerlichsten Ideen ans Land, und wollen nicht unter einem Lohne arbeiten, welchen man nur den besten, das Land und seine Weise durch und durch kennenden Arbeitern zahlt; über dem Herumsuchen geben sie die paar Thaler aus, die ihnen noch sehr hätten zu Statten kommen können, und wenn sie endlich die Noth zwingt, doch zuerst zu geringem Lohne zu arbeiten, so sind sie mißmuthig und unzufrieden mit Gott und der ganzen Welt und stecken auch nicht selten Verständige mit ihren Lamentationen an. Zwar giebt sich das meist bald, die Leute nehmen die Dinge wie sie sind, und finden allmählich, daß die Verhältnisse doch nicht so schlecht sind, und man mit Fleiß und Ausdauer bald auf einen grünen Zweig kommen kann; aber mit manchen Subjekten dieser Art, die Gottlob anfangen, sich seltener einzufinden denn früher, ist in der That kein Fertigwerden und die Redensarten: „wenn ich das gewußt hätte", d. h. daß man auch in Brasilien ordentlich arbeiten muß und nicht im Schlafe Geld zusammenscharrt, oder gar das brutale: „Sie denken wohl, wir wollen hier Sklaven für andere Leute spielen?! Land wollen wir haben, und der Kaiser muß uns zu leben geben, bis wir selbst etwas haben", — kann ich aus eigner Praxis bestätigen.

Die unabhängigste Klasse einwandernder Ackerbauer ist die

*) Südbrasilien in seinen Beziehungen zur deutschen Auswanderung und Kolonisation.

zweite, diejenige der etwas Bemittelten, welche zunächst nur auf ihre eignen kräftigen Arme rechnet, und sie wird sich vermuthlich am meisten befriedigt finden, da sie, den Werth des Geldes kennend und wissend, wie schwierig es zu erwerben ist, das Ihrige zu Rathe hält und sich nicht leicht so überspannten Hoffnungen hingibt, wie die beiden andern Klassen. Die verschiedenen Colonien, so wie der erwachte Speculationsgeist der Brasilianer, und der Zufluß wohlhabender Deutschen, welche größere Landstrecken erworben haben und zerschlagen, geben den Auswanderern dieser Klasse die vollständige Sicherheit, schnell größere und kleinere Landstrecken, zu verschiedenen Preisen und in mehr oder weniger langen Zahlungsterminen erwerben zu können; haben sie dann nur das erste schwere Jahr hinter sich, so können sie wohlgemuth in die Zukunft blicken. Mit 250—300,000 Reis läßt sich schon ein Anfang machen, aber er ist freilich klein und mit mancher Mühe und Sorge verbunden; die Anzahlung auf das Land und die Kosten der Lebensmittel für die erste Ernte, so wie des Fleisches noch für längere Zeit, nehmen fast den ganzen Betrag in Anspruch, so daß an die Anschaffung von Vieh erst später gedacht werden kann, um so mehr, als für das Rindvieh meist erst die Weide angelegt werden muß, worüber, da fast alles Land dicht bewaldet ist, 7—9 Monate vergehen können. Die Kolonisten, welche nur die angegebene geringe Summe besitzen, müssen sich vorerst auf den Bau gewöhnlicher Feldfrüchte, Kartoffeln, Mais, Bohnen ꝛc. beschränken; zur Zuckercultur, welche Anschaffung des Quetschwerks, der Kessel u. s. w. erfordert, können sie erst übergehen, wenn sie einige hundert Milreis erworben haben; Tabaks- und Baumwollenbau aber, die zum Theil sehr lohnend sind, können sie schon früher beginnen, und besonders ersterer gibt reichlichen Gewinn für den, welcher ihn gehörig zu bauen und zu behandeln versteht. Haben sie mehr Mittel zur Verfügung, so können sie schon früher zum Zuckerbau übergehen, welcher zur Zeit die lohnendste Cultur in Sta. Catharina sein möchte.

2. Wie soll man auswandern?

Hat der Auswanderungslustige nach reiflicher Ueberlegung gefunden, daß Amerika seinen Verhältnissen, nach der hier gegebenen Schilderung, vollkommen zusage; ist er fest entschlossen, die Heimath zu verlassen, und einen neuen Wirkungskreis jenseits des Ozeans aufzusuchen, und ist er sich genau bewußt geworden, daß er von nun an zunächst auf weiter nichts als sich selbst stehe, und also lediglich auf seinen Muth, seine Klugheit, Arbeitsliebe

und Baarschaft zu rechnen habe, so schreite er dennoch nicht geradezu zur Auswanderung, sondern gehe mit aller möglichen Vorsicht zu Werke. Es sind hinsichtlich der Abreise, der Ueberfahrt, der Ankunft und ersten Niederlassung, große Vorkehrungen nöthig, ohne deren Berücksichtigung der ganze Zweck des Unternehmens scheitern würde. — Die Ueberfahrt bietet jetzt allerdings die Bedenklichkeiten und Gefahren nicht mehr dar, wie früher, auch ist durch die Vervollkommnung der Schifffahrt, besonders seit Einführung der Dampfschiffe, die Reise sehr abgekürzt worden; indessen dürfen deutsche Auswanderer, wenn sie nicht vermögend genug sind, um sich der Dampfschiffe bedienen zu können, doch selten darauf rechnen, unter sechs Wochen das Land ihrer Wünsche zu erreichen. — Der Vorbereitungen sind so manche; viele Geschäfte noch zu ordnen; Gelder einzuziehen, und was dergleichen Sachen mehr sind. — Verfolgen wir die einzelnen Fragen, die sich jeder Auswanderungslustige stellen wird: Was mitnehmen; — wo einschiffen; — nach welchem Orte; — was kosten die verschiedenen Wege; — welche Jahreszeit ist die beste; — wie haben wir uns auf der See, wie bei unserer Ankunft in Amerika zu verhalten? — alles Fragen, die sich unwillkührlich aufdrängen, und deren Berücksichtigung hier wohl erwartet werden darf.

A. Was mitnehmen?

Die erste obiger Fragen, als die wichtigste, da sie nur mit großem Geldaufwande nachgeholt werden könnte, möge der Auswanderer wohl beherzigen: man lasse, wenn man geht, nichts zurück, was uns in Deutschland theuer ist; man nehme Alles mit; denn nichts ist in Amerika von mehr Werth, als eine fleißige Hand, selbst die einer alten Frau oder eines achtjährigen Kindes. Zwar vermehrt die Zahl der Reisenden die Kosten, indeß lieber etwas mehr bezahlt und alle Lieben gleich mitgenommen, als solche später mit noch größeren Kosten nachkommen zu lassen. — Geld oder Geldeswerth lasse man besonders, wenn man nur ein kleines Vermögen in die neue Heimath hinüberbringt, nie zurück, sondern verschiebe die Abreise lieber ein bis zwei Jahre, um seine Geschäfte zu reguliren, ehe man deren Betreibung einem andern, und sollte es ein Advokat sein, überläßt; immer besser als nachher vergeblich nach dem Seinen schreiben zu müssen. Den größten Theil des Geldes deponirt man, wenn man viel mitzunehmen hat, am zweckmäßigsten in den Haupt- oder Handelsplätzen der Heimath, oder in Hamburg, Bremen, Rotterdam, Antwerpen, je nachdem man einen dieser Orte zum Abfahrtsplatze wählt, bei einem sichern Handelshause und nehme Wechsel darüber auf Handelshäuser an dem

Landungsplatze Amerika's. Die Wechsel müssen „Nach Sicht" (a vista) d. h. daß der Betrag sofort (spätestens 3 Tage) nach Vorzeigung des Wechsels ausgezahlt wird, der bei kurzer Sicht mit den eingeschalteten Worten „without grace" ausgestellt seyn. Alle Wechsel haben nämlich in Amerika drei Fristtage (Respittage), die nach dem bestehenden Gebrauche stets benutzt werden. Der Einwanderer ist daher oft gezwungen, länger zu warten, als ihm lieb ist, oder muß sich einen ungewöhnlich hohen Abzug (Diskonto) gefallen lassen. Der Vorsicht wegen thut man wohl, was Fleischmann sehr richtig bemerkt, einen Wechselbrief in Duplikat (set of exchange) oder vielmehr in dreifacher Ausstellung sich geben zu lassen. Geht nämlich der Originalwechsel durch irgend einen Zufall verloren, so hat der rechtmäßige Eigenthümer immer Weitläufigkeiten und Zeitverlust bis zur Erlangung seines Geldes, welche durch jenes Verfahren vermieden werden. Den Wechsel Nr. 1 mag der Einwanderer selbst verwahren, Nr. 2 seiner Frau, Nr. 3 einem vertrauten Freunde in seiner Heimath oder sonst dem Schiffskapitain bis zur Landung in Verwahrung geben. Die Summe wird bei Präsentirung einer dieser Nummern bezahlt; gehen zwei verloren, so gilt noch immer der dritte als Originalwechsel. Bei der Einlösung versteht es sich von selbst, daß der Auswanderer sich in Person zum Bankier begiebt und nicht einen Dritten absendet. Hat man nur ein paar hundert Thaler, so verwechselt man spanische (Säulenthaler) und amerikanische ganze und halbe Dollars, französische Fünf- und Zwanzig-Frankenstücke oder amerikanisches Gold ein. 16 Fünffrankenthaler machen 15 Dollars amerikanischen Geldes. Die spanische Dublone nehme man nicht für 16 amerikanische Dollars, da sie in New-York, Philadelphia u. s. w. nur 15 Doll., höchstens 15 Doll. 60 Cents gilt, und den englischen Souveraign nicht für 5 Dollars, da er nur drüben für 4 Doll. 80 — höchstens 85 Cents angenommen wird. Deutsche Goldmünzen mitzunehmen ist nicht rathsam, obgleich in Amerika ihr Werth bestimmt ist, weil sie nicht gern genommen werden und der Goldwechsler trotz des festgesetzten Preises seine hübschen Procente nimmt. Wer sich in Hamburg oder Bremen einschifft, wende sich auch in dieser Sache an das Nachweisungs-Bureau für Auswanderer. Die bei ihm Angestellten sind freundliche und gefällige Leute, und ertheilen die beste Auskunft. Bemerken wollen wir hier nur, daß in Hamburg die Herren Knorr und Holtermann für die Auswanderer, die von ihnen befördert werden, die Anschaffung der in Amerika gangbaren Geldsorten, ohne Provisionsvergütung übernehmen. Dasselbe thun die Herren Strecker, Klein und Stöck in Antwerpen. — Viele schwere, bedeutenden Raum einnehmende Sachen

nehme besonders der Auswanderer, welcher noch nicht weiß, wo er seinen Wohnsitz aufschlägt, nicht mit; sie kosten viel Transport, sind ihm unterwegs lästig und am Ansiedelungsplatze oft unnütz. Auch mit vielen Kleidern, wie früher gerathen wurde, versehe er sich nicht, denn seine Kleider haben nicht den amerikanischen Schnitt und mißfallen ihm gar bald. Baumwollene Zeuge sind so billig, wie in Deutschland. Feines Tuch mitzunehmen und sich drüben daraus Kleider machen zu lassen, ist vortheilhaft; auch gutes derbes und feines Schuhwerk so wie Strümpfe sollten mitgenommen werden. Mit Handelsartikeln versehe er sich aber nicht, denn wenn auch an Taschenuhren, Linnen, Tuch und andern Artikeln oft hundert und mehr Prozent zu verdienen sind, so ist es doch immer besser, baar Geld zu haben, man müßte denn so viel besitzen, daß man den Verkauf nicht zu beschleunigen brauchte. Vor Allem aber Geld und abermals Geld; für Geld kann man in Amerika Teufel tanzen lassen.

III. Wo einschiffen? Nach welchem Orte? Was kosten die verschiedenen Wege?

Für norddeutsche Auswanderer sind **Bremen** und **Hamburg** die geeignetsten Einschiffsplätze, Süddeutsche und Schweizer gehen über **Havre**, Antwerpen oder Rotterdam, obgleich auch für diese seit Eröffnung der Cöln-Bremer-Hamburger-Eisenbahn, Bremen und Hamburg gleich nahe gerückt sind, und mancherlei Annehmlichkeiten bieten.

Bremen und **Hamburg** bieten den nach Amerika auswandernden Deutschen die größten Vortheile, und diese werden auch für die Zukunft alle mittel- und norddeutschen und viele süddeutschen Auswanderer veranlassen, Bremen und Hamburg jedem andern Einschiffsplatze vorzuziehen.

In Bremen und Hamburg finden sie im Laufe des Jahres eine Menge Seeschiffe nach allen Häfen der Union, die von erfahrenen Kapitänen geführt werden und besonders zur Passagierfahrt eingerichtet sind. Die Preise sind hier, mit Einschluß der Beköstigung, äußerst billig, und die Auswanderer genießen hier den besondern Schutz der Regierung, wie solches deren, für das Wohl der Auswanderer erlassenen, verschiedenen Verordnungen beurkunden.

a. Bremen.

Durch die obrigkeitlichen Verordnungen empfiehlt die Bremer Regierung den Auswanderern wiederholt: sich zu ihrer vorhabenden Reise der Vermittlung der vortigen beeidigten Schiffsmäkler zu bedienen, um nicht durch unbefugte Zwischenhändler, denen jede Annahme von Passagieren be

ernster Strafe untersagt ist, beeinträchtigt zu werden. — Folgende Bedingungen und Erläuterungen werden den Auswanderern in Betreff ihrer Ueberfahrt nach Amerika genügende Auskunft geben:

1) Die Tüchtigkeit der Passagierschiffe wird vor dem Antritte jeder Reise von Sachverständigen untersucht, und einer Kommission des hiesigen Senats, als der, wegen der hier anlangenden Auswanderer mit der obrigkeitlichen Leitung und Aufsicht beauftragten Behörde nachgewiesen.

2) Reichliche, gesunde und haltbare Lebensmittel werden den Passagieren für die Dauer der Reise, vom Tage ihrer Ankunft am Seeschiffe bis zu ihrem Abgange vom Bord desselben, geliefert; nämlich tägliche bei hinreichendem Schiffsbrode und reinem Trinkwasser, (welches letztere während der Reise öfters mehrmals wechselt),

Morgens: Kaffee nebst Brod und Butter, von letzterer wöchentlich 3/4—1 Pfd.; später am Vormittage erhält jeder erwachsene Mann ein Glas Branntwein,

Mittags: 3/4 Pfund gesalzenes Rindfleisch, oder 1/2 Pfund gesalzenes Schweinefleisch, oder 1/4—1/3 Pfund geräucherten Speck; und dabei in reichlichen Portionen abwechselnd grüne, gräne und gelbe Erbsen, Bohnen, Graupen, Mehlspeisen, Reis, Kartoffeln, sauren Kohl ꝛc.

Abends: Thee oder Kaffee, oder auch vom Mittage Uebriggebliebenes.

Der genannten obrigkeitlichen Behörde wird nachgewiesen, daß die Lebensmittel, nach der Anzahl der Passagiere eines jeden Schiffes, für 90 Tage berechnet, angeschafft sind. — Kranke erhalten die ihnen dienlichen Speisen und die erforderliche Medizin.

3) Schlafstellen finden die Passagiere im Seeschiffe zu ihrer Aufnahme eingerichtet, doch haben dieselben für Betten oder Matratzen oder Strohsäcke mit Kopfkissen und Decken, wie auch für die kleinern Eß-, Trink-, und Waschgeräthe, selbst Sorge zu tragen.

4) Das Passagegeld wird immer vor der Einschiffung bestätigt und von Auswärtigen bei Anmeldung zur Mitreise der 6te oder 4te Theil als Draufgeld eingesandt. — Das Passagegeld beträgt, für Ueberfahrt und Beköstigung am Bord der Seeschiffe:

Im Zwischendeck

nach Baltimore, Philadelphia oder New-York: *)

für jede Person über 12 Jahre, 6—8 Louisd'or, oder 30—40 Thaler Gold, oder 50—60 Gulden rhn.

für jedes Kind von 8—12 Jahren, 4—6 Louisd'or, oder 20—30 Thaler Gold, oder 40—60 Gulden rhn.

für jedes Kind von 4—8 Jahren, 3—5 Louisd'or, oder 15—25 Thaler Gold, oder 30—50 Gulden rhn.

---

*) Diese Ueberfahrtspreise sind natürlich in einem oder dem anderen Jahre verschieden, da sie sich hauptsächlich nach der jedesmaligen vorhandenen Anzahl von Schiffen ꝛc. richten. Das Nähere in dieser Beziehung ist von jedem Agenten stets leicht einzuziehen.

für jedes Kind von 1—4 Jahren, 2—3 Louisd'or, oder 10—15 Thaler Gold, oder 20—30 Gulden rhn.

für jedes Kind bis zu 1 Jahre, 1 Louisd'or, oder 5 Thaler Gold, oder 10 Gulden rhn.

Nach New-Orleans oder Galveston:

für jede Person über 12 Jahre, 8—10 Louisd'or, oder 40—50 Thaler Gold, oder 80—100 Gulden rhn.

für jedes Kind von 8—12 Jahren, 6—8 Louisd'or, oder 30—40 Thaler Gold, oder 60—80 Gulden rhn.

für jedes Kind von 4—8 Jahren, 4 Louisd'or, oder 20 Thaler Gold, oder 40 Gulden rhn.

für jedes Kind von 1—4 Jahren, 2½—3 Louisd'or, oder 12½—15 Thaler Gold, oder 25—30 Gulden rhn.

für jedes Kind bis zu 1 Jahre, 1½—2 Louisd'or, oder 7½—10 Thaler Gold, oder 12½—20 Gulden rhn.

Weil sich jedoch die Schiffseigenthümer immer einen gewissen Durchschnittspreis vorbehalten, der sich nach dem Verhältnisse der Anzahl der gleichzeitig anwesenden Passagierschiffe zu der Menge überschiffender Auswanderer regulirt, und sich für Baltimore und New-York zwischen 36—45 (zu manchen Zeiten zwischen 25—30) Thaler Gold, oder 70—90 (50—60) Gulden rhn., für New-Orleans aber zwischen 45—55 (zuweilen 35—37½) Thaler Gold, oder 90—110 (70—75) Gulden rhn. zu stellen pflegt, so haben Familien und Gesellschaften, wenn ihre gesammten Ueberfahrtsgelder, nach obigem Tarife berechnet, den, zur Zeit ihrer Beförderung geltenden Durchschnittspreis nicht erreichen, diesen Durchschnittspreis zu zahlen. Ohne Zahlung des vollen Passagegeldes kann Keinem die Ueberfahrt verschafft werden.

Das Alter der Kinder wird durch Geburtsscheine erwiesen.

In der Kajüte,

worin die Passagiere mit dem Kapitän gleiche Beköstigung theilen, wird gewöhnlich das Doppelte des Zwischendeck-Passagegeldes bezahlt. — In einzelnen Fällen, namentlich, wenn sich mehrere Personen zur Benutzung der Kajüte vereinigen, findet dabei indessen auch wohl eine Ermäßigung statt. — Die Kajütenpassagiere sorgen selbst für Betten und für gewöhnliche Tischgeräthe, wie Messer u. s. w.

Die genannten Ueberfahrtspreise sind durch die sämmtlichen Bremer Schiffseigenthümer festgesetzt, und bei einer Abweichung haftbar, werden hier von sämmtlichen Rhedern und Maklern angenommen.

Jeder Passagier muß mit einem Passe fürs Ausland versehen seyn.

Da nach Philadelphia seltener Schiffsgelegenheit ist, ihre Auswanderer, die dorthin kommen sind, dessen, über Baltimore oder New-York zu gehen,

als in Bremen auf Schiffsgelegenheit zu warten, da sie von jenen Orten aus in 6—8 Stunden, für ein paar Dollars, nach Philadelphia gelangen können.

Nach New-Orleans pflegen nur im Frühjahr und Herbst Schiffe expedirt zu werden.

5) Das amerikanische Kopfgeld „Commutation Money" genannt, welches die Kommune am amerikanischen Landungsplatze erhebt, wird in Bremen zugleich mit dem Ueberfahrtsgelde bezahlt, und beträgt z. B. für New-York, Philadelphia, New-Orleans, ohne Altersunterschied, $2^1/_4$ Dollars (3 Thaler, oder 6 fl.); für Baltimore, mit Ausnahme der Kinder unter fünf Jahren, $1^1/_2$ Dollars oder 2 Thaler Gold, oder 4 Gulden rhn.; nach Galveston (Texas) $1^1/_2$ Thaler Gold oder 5 fl.

6) Hand- oder Daraufgelder-Zahlungen gewähren den Auswanderern den großen Vortheil, daß sie sich dadurch Plätze auf einem solchen Schiffe zeitig sichern, welches gerade zu der Zeit, die sie zu ihrer Abreise wählten, expedirt wird, und daß sie an dem Tage, der ihnen zur Ankunft in Bremen aufgegeben wurde, sogleich an Bord des Seeschiffes befördert, oder in Kost genommen werden. — Jeder einzelne Zwischendeckspassagier zahlt als Handgeld 2 Louisd'or; Kajütenpassagiere das Doppelte, Familien hingegen den 5ten Theil ihrer vollen Passagegelder. — Den Auswanderern ist es anzurathen, ihre Handgelder so zeitig als möglich zu zahlen, weil die Schiffsplätze, durch fortwährende Anmeldungen, fast immer schon vor der Expedition eines jeden Schiffes belegt werden, und ihnen daher, ohne solche Vorauszahlungen, zu der ihnen gelegensten Zeit der Abfahrt auf einem erwählten Schiffe, selten Plätze zur Ueberfahrt verschafft werden können.

Bei Einsendung der Daraufgelder an die resp. Makler geben die Auswanderer zugleich mit auf:

a) Wann sie sich in Bremen zur Einschiffung einfinden können;
b) nach welchem amerikanischen Hafen sie zu reisen beabsichtigen;
c) aus wie vielen Personen über 12 Jahren, und aus wie vielen Kindern bis zu 12 ihre Familie oder Gesellschaft bestehe;
d) welches Alter ein jedes der Kinder bis zu 12 Jahren hat.

7) Versicherung gegen Seegefahr wird für Passagegelder und Lebensmittel bei den Bremer Assekuranz-Kompagnien, zum Besten der Auswanderer, auf Kosten der Schiffseigner, beschafft.

8) Der Tag der Abfahrt, oder die Zeit der Einschiffung in Bremen, wird den Auswanderern, nach erfolgter Zahlung ihrer Handgelder, immer möglichst prompt und bestimmt aufgegeben, damit sie sich in Bremen alsdann unfehlbar einfinden. — Diejenigen Passagiere aber, welche sich an dem zu ihrer Ankunft in Bremen festgesetzten Tage dort nicht einfinden, so wie auch diejenigen, welche nicht am bestimmten Tage die erforderliche volle Zahlung leisten, sind ihrer gezahlten Handgelder verlustig, weil zu ihren Gunsten die Expedition der Schiffe nicht verzögert werden kann.

Das gewöhnliche Reisegepäck ist frachtfrei, insofern die Kiste oder

Kisten nicht über 20 Kubikfuß enthalten) — auf seine Sachen hat jeder selbst zu achten.

Dies wären die Hauptbedingungen, mit welchen ein Auswanderungslustiger, der über Bremen gehen will, in Deutschland bekannt seyn muß. Ueberfahrt verschaffen die meisten der Herren Rheder, vorzüglich aber die Handlungshäuser der Herren Carl Pokranz & Comp., Komptoir: Langestraße Nr. 116., und C. A. Heinecken & Comp., sowie die Herren Schiffsmakler Lüdering & Comp.; L. E. Jchon, Wall Nr. 66. F.; J. H. Buschmann, Schlachte Nr. 37. B.; Carl Traub, Langenstraße Nr. 53.; Fr. W. Böbecker jun. (H. A. Heineckens Nachfolger), F. H. P. Schröder & Comp., von Buttel und Stissen, und W. Schrader in Bremen.

Unter den Bremer Rhedern sind die Herren C. Pokranz & Comp. und F. J. Michelhausen & Comp. besonders zu empfehlen; am 1. und 15. eines jeden Monats fertigen sie große geräumige Schiffe nach Baltimore und New-York ab, und expediren halbmonatlich Schiffe nach Quebec und New-Orleans und zu unbestimmten Zeiten nach Galveston. Die Passagepreise nach den verschiedenen Plätzen sind mit denen anderer Bremer Häuser gleich. In Beziehung auf die Reise nach den Vereinigten Staaten über Quebec, haben die Bremer Herren einen von ihnen gemeinschaftlich abgesendeten Bevollmächtigten angewiesen, den daselbst ankommenden Passagieren bei ihrer Weiterreise in das Innere der Vereinigten Staaten mit gutem Rath und That unentgeltlich beizustehen.

In Folge der aus Californien eingelaufenen günstigen Berichte hat das Rhederhaus der Herren Heydorn & Comp. vom März 1849 an eine regelmäßige Packetschifffahrt nach San Francisco eingerichtet, und die Preise dorthin in der Kajüte auf 200 Thlr. Gold (400 fl.), im Zwischendeck auf 125 Thlr. Gold (250 fl.) festgestellt.

Das wohlgemeinte, vom Kongreß der Vereinigten Staaten genehmigte Gesetz über die Beförderung von Auswanderern *),

*) Der Kongreß hat im Betreff der Beförderung von Auswanderern oder anderen Passagieren in Kauffahrteischiffen am 15. Februar 1847 folgendes Gesetz genehmigt:

1) Wenn der Kapitän eines Fahrzeuges, welches ganz oder theilweise einem Bürger der Vereinigten Staaten oder einem Bürger irgend eines fremden Landes gehört, an irgend einem fremden Hafen oder Platze eine größere Anzahl von Passagieren an Bord dieses Fahrzeuges nimmt, als im nachstehenden Verhältnisse zu dem von ihnen eingenommenen

nach welchem sich, weil nur weniger Passagiere als bisher, auf die Schiffe aufgenommen werden dürfen, die Ueberfahrtspreise nothwendig höher stellen mußten, veranlaßte mehrere Bremer Häuser, welche die Einschiffung der Auswanderer vermitteln, die betreffen-

und zu ihrem Gebrauche angewiesenen Raume, welcher nicht von Vorräthen oder anderweitigen (nicht zum persönlichen Gepäck der Passagiere gehörigen) Frachtgütern eingenommen wird — nämlich auf dem untern Deck (on the lower deck or platform) ein Passagier auf jede zwölf volle Deckoberfläche, wenn das betreffende Fahrzeug während seiner Reise nicht die Tropen zu berühren hat; wenn es aber während der Reise die Tropen berührt, dann ein Passagier auf jede zwanzig volle Deckoberfläche; auf dem Oberlofdeck aber in allen Fällen, wenn überhaupt nur ein Passagier auf jede dreißig volle Fuß Deckoberfläche — mit der Absicht, die besagten Passagiere nach den Vereinigten Staaten von Amerika zu bringen — und wenn er den besagten Hafen oder Platz mit denselben verläßt und dieselben oder einen Theil von ihnen innerhalb der Gerichtsbarkeit der Vereinigten Staaten bringt — oder wenn der Capitän eines solchen Fahrzeuges in einem Hafen der Vereinigten Staaten mehr als die oben bestimmte Anzahl von Passagieren an Bord nimmt, um sie nach einem fremden Platze zu bringen; so soll jeder solcher Capitän eines Vergehens schuldig erachtet und nach Ueberführung desselben vor einem Kreis- oder Bezirksgerichte der Vereinigten Staaten, für einen jeden über das oben angegebene Verhältniß an Bord genommenen Passagier mit der Summa von fünfzig Dollars gebüßt und darf er auch mit Gefängniß von höchstens einem Jahre gestraft werden. Alles unter der Clausel, daß diese Akte nicht so ausgelegt werden soll, um irgend einem Schiffe oder Fahrzeuge zu gestatten, mehr als zwei Passagiere auf jede fünf Tonnen des betreffenden Schiffes oder Fahrzeuges zu befördern.

2) Wenn die Passagiere, die am Bord eines solchen Fahrzeuges aufgenommen und nach oder von den Vereinigten Staaten transportirt sind, die im Artikel 1 bestimmte Zahl bis zur Zahl zwanzig im Ganzen überschreiten, so soll das betreffende Fahrzeug den Vereinigten Staaten verfallen und belangt und vertheilt werden, wie es mit verfallenem Eigenthum unter der Akte für Regelung der Einfuhrzölle und Tonnengelder geschieht.

3) Wenn ein solches Fahrzeug mehr als zwei Reihen Schlafstätten (tiers or berth) hat, oder Falls in einem solchen Fahrzeuge der Raum zwischen der Flur und dem Deck oder Plattform darunter nicht mindestens sechs Fuß beträgt, und die Schlafstätten nicht gut konstruirt sind, oder Falls die Maße dieser Schlafstätten nicht mindestens sechs Fuß in der Länge und mindestens achtzehn Zoll in der Breite für jeden Passa-

den Schiffsrheder zu bewegen, ihre Schiffe, statt wie früher engagirt nach New-York oder Baltimore — nun nach Quebec in Canada abzusenden, indem dort die Einführung von Emigranten nach den englischen Passagiergesetzen, welche den frühern amerikanischen ungefähr gleichkommen, erlaubt sey; andrerseits aber auch die Passagiere von Quebec eben so schnell und bequem wie von New-York, und außerdem eben so billig, nach den Staaten Ohio, Indiana, Illinois, Missouri, ferner nach Michigan, Wiskonsin und Iowa reisen könnten, indem von Quebec täglich große Dampfschiffe nach Montreal, und weiter nach Buffalo am Erie-See gingen, über welch letztere Stadt man ebenfalls seinen Weg nehmen müsse, wenn man in New-York mit der Absicht landete, sich nach einem der vorgenannten Staaten zu begeben.

Durch ein Cirkulär des Schatz-Sekretär an die Einnehmer und übrigen Beamten der Zollstätten aus dem Departement des Schatzes vom 13. Mai 1847, ist das amerikanische Passagiergesetz, wenigstens in den beiden Punkten, gegen welche die vorzüglichsten Beschwerden gerichtet waren, abgeändert worden, und dieses Cirkulär verordnet, daß

1) bei der Raumbestimmung der für die Schlafstellen der Passagiere erforderliche Platz nicht besonders und noch außer dem in dem Gesetze für jeden Passagier vorgeschriebenen Deckraume berechnet werden soll; und

2) daß der festgesetzte Termin, der 31. Mai, nicht auf die Ankunft der Schiffe in den amerikanischen Häfen, sondern auf den Abgang aus den resp. europäischen Häfen Anwendung finden solle.

Was für viele Auswanderer die Reise über Bremen nach Amerika annehmlicher machen wird, ist die seit 1847 eröffnete Dampfschiffverbindung mit New-York. Das Dampfschiff Wa-

---

gier sind, dann sollen der Capitän des betreffenden Fahrzeuges und die Eigner desselben Jeder für sich (severally) in eine Buße von fünf Dollars für jeden Passagier am Bord verfallen und dieselbe an jedwedes Kreis- oder Bezirksgericht der Vereinigten Staaten, in dessen Gerichtsbezirk das betreffende Fahrzeug angekommen oder abgefahren seyn mag, zu entrichten haben.

4) Bei Ausführung dieser Akte sollen in allen Fällen Kinder unter einem Jahre nicht als zur Zahl der Passagiere gerechnet werden.

5) Für den Betrag der verschiedenen, durch diese Akte festgesetzten Geldbußen sollen die kontravenirenden Fahrzeuge haften und können solche Fahrzeuge dennoch in dem Gerichtsbezirk der Vereinigten Staaten, in dessen Gerichtsbezirk sie ankommen, belangt und verkauft werden.

shington, ein prachtvoller Steamer, welcher am 1. Juni 1847 zuerst von New-York abging und am 19. Juni, nach zweitägigem Aufenthalt in England, Bremerhaven gegenüber vor Anker ging, ist ein riesiger Koloß in schönster Form; er geht 17½ Fuß tief, hat eine Kiellänge von 220 Fuß, eine Deksbreite ohne die Räderkasten von 39, und eine Raumtiefe von 31 Fuß; das ganze Schiff hat eine Größe von 2850 Tonnen Zimmermannsmaß. Ein Segelschiff dieser Größe würde demnach an schweren Kaufmannswaaren ein Gewicht von 67,000 Centnern tragen oder einen Raum für 117,500 Kubikfuß Waaren haben. Die Kraft der Maschinen wird der von 2000 Pferden gleich geschätzt. Die Kosten dieses schwimmenden Palastes belaufen sich auf mehr als 250,000 Dollars, und man meint, wenn das Schiff für Rechnung einer Regierung gebaut worden wäre, es das Doppelte gekostet haben würde. Um und unter dem 80 Fuß langen Hauptsalon befinden sich 112 Schlafkabinete erster Klasse und die Vorderkajüte enthält in beiden Decks 70 Schlafstellen zweiter Klasse. Ganz ähnlich ist dem Washington das Dampfschiff Hermann. — Beide Schiffe unterhalten eine regelmäßige monatliche Verbindung zwischen Bremen und New-York und vom Februar oder März an geht jeden Monat eines derselben von Bremen ab. Das Passagegeld in der ersten obern Kajüte (Salon) beträgt 190 Thlr. Gold (380 fl.), in der ersten untern Kajüte 160 Thlr. Gold (320 fl.), Kinder die Hälfte, in der zweiten Kajüte 100 Thlr. Gold (200 fl.), mit Einschluß der Beköstigung, jedoch mit Ausnahme von Wein. Wohlfeilere Plätze sind auf dem Schiffe nicht zu haben. Wegen Fracht und Passage kann man sich an jedes Handlungshaus, in specie an die Herren C. B. Heinecken & Comp. in Bremen wenden. Das ganze Passagegeld wird bei der Belegung der Plätze entrichtet, und man hat die Plätze vier Wochen vor der Abfahrt zu nehmen, weil später gewöhnlich alle Plätze belegt sind. Die Fracht pr. Washington und Hermann ist für Spezie ½ Prozent, für gewöhnliche Kaufmannsgüter 25 Doll. und 5 Prozent (davon) pr. Tonne, von 40 Kubikfuß (oder 2200 P.), so wie für Seidenwaaren oder ähnliche kostbare Waaren 35 Doll. und 5 Prozent.

Seit dem 20. März 1844 besteht eine Dampfschifffahrt (Vereinigte Weser-Dampfschifffahrt) von Hannoverisch-Münden bis Bremen, welche gegenwärtig mit einer hinreichenden Anzahl von Dampfschiffen ausgeübt wird und den Auswanderern eine Gelegenheit darbietet, sehr bequem und mit wenigen Kosten in nicht vollen zwei Tagen nach Bremen zu gelangen, weshalb dieselbe denn auch im verflossenen Jahre von vielen Auswanderern benutzt wurde.

Die Dampfschiffe beginnen ihre Fahrten, sobald das Aufhö-

ten des Frostwetters und dessen Folgen dies gestatten, regelmäßig, und es sind im Frühjahr 1845 noch zwei fernere Dampfschiffe angeschafft worden, daher die Auswanderer nicht leicht zu besorgen haben, daß die sehr geräumigen Dampfschiffe auch große Gesellschaften nicht mit der nächsten Fahrt befördern könnten.

Reisen die Auswanderer in Gesellschaften von 10 und mehr Personen, so beträgt nach den Bedingungen des allgemeinen Reglements und Tarifs das Passagegeld für die, 48 deutsche Meilen lange Strecke von Münden bis Bremen nur zwei Thaler Cour. für die Person, während der Tarif für andere Reisende erheblich höher ist.

An Passagiergut hat Jeder 40 Pfund frei; für das etwaige Mehrgewicht muß von Gunsden bis Bremen 15 Sgr. pr. Ctr. an Ueberfracht bezahlt werden, weshalb den Auswanderern dringend empfohlen wird, sich nicht mit zu vielen Sachen zu beschweren, die ihnen ohnehin am Bestimmungsorte oft von gar keinem Nutzen sind und zur Folge haben können, daß die Auswanderer wegen zu großer Beschwerung der Dampfschiffe bis zur folgenden Fahrt in Münden warten müssen, ohnerachtet jedes Dampfschiff eine bedeutende Anzahl von Personen, jede zu 40 Pfund Gepäck, aufzunehmen vermag. Uebersteigt gar ein einzelnes Colli des Gepäcks das Gewicht von 200 Pfund oder nimmt es einen größern Raum, als etwa 24 Kubikfuß ein, so setzen sich die Eigenthümer einer gänzlichen Zurückweisung solcher Colli's aus, weshalb dies bei der Verpackung zu berücksichtigen ist.

Jeden Falls werden die Auswanderer, sobald sie die Kosten des Transports nach Münden und die dann eintretenden Ueberfrachten mit veranschlagen, sich weit besser stehen, wenn sie die schwereren und größeren Sachen in ihrer bisherigen Heimath verkaufen und sich in Amerika neue, mehr für die dortigen Verhältnisse passende Sachen anschaffen.

Die Passagiergüter müssen mit dem Namen des Eigenthümers und des an der Weser belegenen Bestimmungsortes (für Auswanderer: Bremen) deutlich und auf bleibende Weise bezeichnet seyn.

Die Abfahrt von Münden findet Morgens früh statt und wird darüber das Nähere dicht vor Eröffnung der diesjährigen Fahrten, so wie später etwaige Aenderung, durch Fahrpläne und durch Einrücken in öffentliche Blätter, — wozu im Oberlande die Frankfurter Postzeitung zu Frankfurt a. M., das Frankfurter Journal zu Frankfurt a. M., die Kölner Zeitung zu Köln, die allgemeine Badezeitung zu Baden-Baden, die Kassel-

sche Zeitung zu Kassel, so wie das Mündener Wochenblatt zu Münden gehören —, bekannt gemacht werden, welche Eröffnung in dem 1sten Stück jeden Monats in diesen öffentlichen Blättern durch in Erinnerung gebracht wird.

Denjenigen Auswanderern, welche an einem bestimmten Tage in Bremen seyn müssen, besonders wenn sie in sehr großen Gesellschaften reisen, wird angerathen, sich bei Zeiten schriftlich an den Agenten der Dampfschifffahrt, Herrn Kirchenvorsteher Arens in Münden, zu wenden, um die erforderlichen Plätze auf den oberen Dampfschiffen Herrmann und Germania sich zu sichern, da es sich ereignen kann, daß bei der Abfahrt sich mehr Reisende melden, als zugleich auf dem Dampfschiffe Platz finden, und dann ein Theil der Gesellschaft bis zur nächsten Fahrt zurückgelassen werden muß.

Auf den Dampfschiffen finden die Auswanderer die Anzeigen der zu Bremen nach überseeischen Orten in Ladung liegenden Schiffe, mit Angabe derjenigen Bevollmächtigten, welche die Besorgung für jedes Schiff haben; es bedürfen daher die Auswanderer nach ihrer Landung in Bremen keiner Zwischenträger, ihnen sich vielmehr leicht selbst zurechtfinden; noch besser thun freilich die Auswanderer, wenn sie sich vor ihrem Fortgange von Haus durch zuverlässige Agenten ihre Passage von Bremen nach Amerika zu einem festen Preise sichern, da sie dadurch von vornherein allen Unannehmlichkeiten und Täuschungen entgehen.

Schon die vorzügliche Beschaffenheit der Bremer Seeschiffe, die reichliche, unter obrigkeitlicher Aufsicht stehende Beköstigung, die überaus billigen Passagepreise von Bremen nach Amerika und die bekannte freundliche Behandlung der Auswanderer durch die Bremer Seeleute, welche die vaterländische Sprache reden, empfiehlt den Weg über Bremen vorzugsweise; die hinzugekommene so wohlfeile, schnelle und angenehme Fahrt von Hannoverisch-Münden die Weser hinab befördert diese Wahl der Reise über Bremen bedeutend, weßhalb die Auswanderer auch für die bevorstehenden Züge auf die Benutzung dieser Dampfschifffahrt aufmerksam gemacht werden.

Die von Cöln, Leipzig und Berlin direkt nach Bremen führenden Eisenbahnen erleichtern die Reise sehr nach Bremen ganz bedeutend, eben so wie sie die Dauer der Reise sehr abkürzen. Man gelangt mit der Eisenbahn von jedem der drei eben angegebenen Plätze in circa 15 Stunden nach Bremen, und zahlen Auswanderer, wenn sie sich als solche durch Paß und abgeschlossenen Schiffs-Accord legitimiren, für die dritte Klasse, in verdeckten Wagen, nur circa 3 preuß. Thaler für die erwachsenen

Person und für Kinder unter 10 Jahr die Hälfte; Säuglinge werden frei mitgenommen. Auswanderer haben auf der Eisenbahn für die erwachsene Person 100 Pfund Reisegepäck frei, für jedes Kind 50 Pfund. Für Uebergewicht wird per Meile 1 Pfennig für je 10 Pfund gezahlt.

Süddeutsche Auswanderer, die daher über Bremen zu gehen beabsichtigen, schiffen sich in Mannheim oder Mainz auf einem Dampfschiffe nach Cöln ein, und gehen von dort (von Deutz) auf der Eisenbahn nach Bremen, wohin sie von Cöln aus in 15 Stunden gelangen, und können dieselben auf diesem Wege jetzt eben so wohlfeil und schnell befördert werden, als nach Antwerpen oder Rotterdam, welche Häfen oft nur wegen des bequemen Transports von den Auswanderern gewählt werden.

Höchst zweckmäßig, eine wahre Wohlthat für die Auswanderer, ist das seit dem März 1851 ins Leben getretene Nachweisungsbureau für Auswanderer. Dasselbe hält drei verschiedene Comptoirs, nämlich im Bahnhofsgebäude, am Altenwalle (dem Landungsplatze der Oberweser-Dampfschiffe) und am Markte (dem Mittelpunkte der Stadt). An jeder dieser Stationen fungirt ein besonderer beeidigter Beamter, der durch eine von der Handelskammer ernannte Direktion beaufsichtigt, außerdem vom Senate controllirt wird, fest besoldet ist und in keinem Falle irgend eine Vergütung für seine Dienstleistungen einnehmen darf. Die letzteren sind vielmehr durchaus unentgeldlich und bestehen vornämlich darin:

1. jedem Auswanderer die Adresse eines Gastwirths, und die Taxe zu behändigen, nach welcher er Logis, Beköstigung und Transport seiner Effekten zu bezahlen hat.

Die Gastwirthe stehen nicht allein unter Controle der Polizeidirektion, sondern haben sich außerdem einer steten Aufsicht der Direktion des Nachweisungsbureau's unterworfen, welche auch festgesetzt hat, wie viele Personen in jedem Lokale aufgenommen werden dürfen. Sodann erhalten die Auswanderer

2. ein Verzeichniß der in Bremen obrigkeitlich concessionirten Schiffsmäkler, und Schiffsexpedienten, mit den beigefügten Wohnungen derselben;

3. eine Liste, enthaltend die Durchschnittspreise ihrer Hauptbedürfnisse, namentlich der Matratzen, wollenen Decken, Blechgeschirre u. s. w.;

4. Verhaltungsregeln für ihren Aufenthalt in Bremen, in Bremerhaven und auf dem Seeschiffe;

5. zuverlässige Belehrung und Auskunft auf sonstige Fragen, namentlich wo und wie etwaige Beschwerden von den zuständigen Behörden rasch erledigt werden, insofern dies nicht schon durch Vermittelung der Direktion geschehen sein.

Eine Aufmunterung zur Auswanderung liegt nicht

im Zwecke des Nachweisungsbureaus; auch gewährt dasselbe niemals Geldunterstützungen.

Dagegen ist dasselbe auf das Eifrigste beflissen, diejenigen, die entschlossen sind, von Bremen aus das Vaterland zu verlassen und eine neue Heimath zu suchen, alle sonstige Erleichterungen zu verschaffen und überhaupt in dem Sinne thätig zu sein, welche die „deutschen Gesellschaften" in Nordamerika belebt und der Wirksamkeit derselben so große Segnungen bereitet hat.

Eine andere für die über Bremen gehenden Auswanderer ist das „Auswandererhaus oder Hospiz in Bremerhaven, welches den Zweck hat, die dort eintreffenden Auswanderer aufzunehmen und für einen mäßigen Preis zu beherbergen. Für Wohnung und Beköstigung hat die Person nach der amtlich festgesetzten Taxe täglich nicht mehr als 12 Groot = 5 Schilling 8 Pf. pr., für die Besorgung (den Transport) der Sachen 2 Groot zu bezahlen.

Auf einem vom Staate zu billigem Preise überlassenen Grunde (das Erdgeschoß mißt 30,600 Q.-Fuß) solid und in schönen Formen errichtet, bietet es in 10 großen, luftigen Sälen Raum für 14 bis 1500 Passagiere. Nöthigenfalls können bis zu 2500 aufgenommen werden. Um den Bewohnern Gelegenheit zu geben, nicht nur den Körper, sondern auch die Wäsche zu reinigen, wozu es ihnen bis jetzt in Bremerhaven an jeder Gelegenheit fehlte, befindet sich bei jedem Saal ein mit laufendem Wasser versehenes Bade- und Waschzimmer. Die nach Art der Zwischendecke eingerichteten Kojen gestatten es den Auswanderern, schon vor der Einschiffung sich so zu vertheilen, wie es die Schicklichkeit und das Bedürfniß der Familien erheischt. Mit Leichtigkeit können die Nummern der Schlafstellen auf das Schiff übertragen werden; 4 Kojen zusammen bilden eine eigene Abtheilung, deren Zugehörige sich durch eine einfache Vorrichtung von der übrigen Gesellschaft isoliren können. Außer diesen Schlafstellen finden die Passagiere an geräumigen Tischen Platz zum Aufenthalt während des Tages. Ein anderer Raum im Saale ist zur Aufnahme der zum steten Gebrauche unentbehrlichen Effekten bestimmt, während für die übrigen Güter ein besonderes Local vorhanden ist. In jedem Saale befinden sich die erforderlichen Einrichtungen zur Erwärmung, Erleuchtung und Lüftung. Einem eigenen Wärter ist die Reinigung und Aufrechthaltung der Ordnung in jedem Saale aufgetragen. Eine große Kochanstalt versorgt die Bewohner mit nahrhafter gesunder Speise. Für die Kranken ist ein von dem Getreibe des Hauses entferntes Lazareth eingerichtet. In einer geräumigen Capelle wird Gottesdienst gehalten.

Die Hausordnung in diesem Hospiz ist folgende:

1. Beim ersten Eintritte in das Haus meldet sich jeder Reisende mit seiner Aufnahmskarte zunächst beim Oberschaffner, welcher ihm Zimmer und Lagerstätte anweiset und Logismarke aushändigt, dann beim Gepäckmeister, wel-

chem Zahl, Beschaffenheit und Bezeichnung der Gepäckstücke aufgegeben und letztere selbst übergeben werden.

Beim Transport des Gepäcks in den Lagerraum haben die Eigenthümer Hülfe zu leisten. Sie erhalten bei der Ablieferung derselben einen Gegenschein, dessen Nummer mit der auf dem Gepäckstück selbst befindlichen übereinstimmt. Derselbe ist zur Eintragung dem Oberschaffner vorzuzeigen.

Alle Waffen werden denselben abgeliefert; Pulver und Reibzündhölzer in einem besondern Raume verwahrt. Auf den Wohnzimmern werden diese Sachen nicht geduldet. Die Reisenden behalten vielmehr nur die Kleidungsstücke und Sachen bei sich, die sie zum täglichen Bedarf und sofortigen Gebrauch nicht entbehren können, und oben auf den Schlafstellen untergebracht werden. In Betreff der Effekten übernimmt der Unternehmer nur die Verpflichtung, die ihm übergebenen Sachen so sorgfältig wie seine eigenen zu verwahren. Der Oberschaffner ertheilt über den Empfang solcher Sachen einen Schein.

2. Ueber jedes Wohnzimmer und dazu gehöriges Wasch-Lokal ist ein Schaffner gesetzt, der für Aufrechthaltung der Hausordnung verantwortlich ist. Er sorgt für Erleuchtung, Lüftung, Heizung und für Austheilung der Speisen. Beschwerden sind zunächst bei ihm, dann bei dem Oberschaffner anzubringen. Bei Reinigung der Zimmer und Waschlokale leisten ihm die Bewohner Hülfe. Auf Erhaltung der Ruhe, Ordnung und Reinlichkeit im Hause und seiner Umgebung wird bestens gehalten.

3. Auf den verschiedenen Wohnzimmern ist nur den Reisenden der Aufenthalt gestattet, welche darin aufgenommen sind. Für Abtritte ist an der hinteren Seite des Hauses gesorgt, für Nothfälle in der Nacht ist auf jedem Waschzimmer eine besondere Einrichtung, deren Reinigung am folgenden Morgen den Bewohnern des Zimmers obliegt. Jede Befriedigung eines großen oder kleinen Bedürfnisses an einer andern Stelle des Hauses oder seiner Umgebung jede Verunreinigung im oder am Hause muß vermieden werden.

4. Kranken wird auf Meldung beim Oberschaffner die Hülfe des Hausarztes und erforderlichen Falls Aufnahme ins Hospital gewährt und für ihre Pflege gesorgt. Sie haben nur Arzt und Medizin zu vergüten, wenn nicht etwa der Expedient des Schiffes auch die Kosten zu bezahlen hat.

5. Die Kapelle des Hauses ist zum Gottesdienst eingerichtet, welcher nach Umständen, jedenfalls aber Sonntags durch den Kapellprediger, dem überhaupt die Seelsorge des Hauses obliegt, abgehalten wird.

6. Trinkgelder dürfen von keinem Bediensteten des Hauses bei Strafe sofortiger Entlassung gefordert oder angenommen werden.

Verpflegungsvorschriften.

7. Die Auswanderer finden für den tagmäßigen Preis im Hause ein der Schiffseinrichtung angepaßtes Unterkommen, Schlafstelle und ausreichende Beköstigung. Für die Betteinrichtung-, Eß- und Trinkgeschirre und Geräthe hat jeder Auswanderer selbst zu sorgen. Die letzteren Dinge nach genommenem Gebrauche sofort in dem Waschhause gereinigt werden.

8. Zur Reinigung des Körpers ist mit jedem Wohnzimmer ein Waschlokal und für die Wäsche ein Waschhaus eingerichtet, welches ausschließlich dazu bestimmt ist. In den Wohnzimmern darf diese Reinigung nicht vorgenommen werden. Jeder Reisende wird ersucht, falls unreine Personen in einem Saale mit ihm sich aufhalten, solches dem Oberschaffner oder Wärter des Saales anzuzeigen.

9. Zum Frühstück, welches aus Kaffee, Brod und Butter besteht und um 7½ Uhr Morgens angerichtet wird, zum Mittagessen um 12 Uhr, zum Abendbrod, aus Thee, Brod und Butter bestehend, um 7 Uhr Abends wird das Zeichen mit der Dampfpfeife gegeben. Bei besetztem Hause wird die Verpflegung nach der von den Schaffnern angegebenen, täglich wechselnden Ordnung der einzelnen Zimmer empfangen. Die Portionen werden in dem zur Austheilung bestimmten Raume nur gegen Vorzeigung der Logismarke in die dazu von den Auswanderern bereit zu haltenden Geschirre verabreicht. Das Essen darf nur in den Wohnzimmern verzehrt werden. — Nach erfolgter Sättigung wird alles Uebrigbleibende ohne Ausnahme an den Schaffner abgeliefert. Es darf von den Bewohnern nichts zurückbehalten oder eigenmächtig darüber verfügt werden.

10. Beim Verlassen des Hauses empfangen die Auswanderer gegen Auslieferung der Logismarke und des Gegenscheins ihr Gepäck zurück.

Die Auswanderer sollten sich daher in Bremen nur so lange aufhalten, als zur Abmachung der unumgänglich nöthigen Geschäfte erforderlich ist, und dann sofort, sofern es seine Mittel gestatten, einen Gulden Mehrausgabe nicht zu scheuen, per Dampfschiff nach Bremerhaven eilen, um in dem billigen Hospiz zu logiren.

Im März vorigen Jahres sind zwei Verordnungen erschienen, welche abermals für das Streben der Bremischen Behörde, für die über Bremen Auswandernden aufs beste zu sorgen, rühmliches Zeugniß ablegen.

Laut der ersten Verordnung haben die dasigen Expedienten von Passagierschiffen künftig für Reisen, auf welchen das Cap Horn und das Cap der guten Hoffnung passirt wird, statt 20 Rthlr. Louisd'or, wie bisher für alle Reisen der Fall war, 30 Rthlr. Louisd'or zu Gunsten der Passagiere, der des Zwischendecks sowohl, als der der Cajüten, zu versichern, um im Fall eines Unglücks daraus die Kosten der Beförderung der Schiffbrüchigen an ihren Bestimmungsort zu bestreiten. Auch haben künftig die Schiffsexpedienten den obrigkeitlich bestellten Besichtigern von Passagierschiffen eine gedruckte, von ihnen ausgefüllte Liste über das am Bord befindliche Proviant zuzustellen, auf Grund deren die Besichtigung des Proviants vorgenommen werden soll; und endlich ist eine Verordnung erschienen, deren Nothwendigkeit sich bei hier mehr als anderswo vorkommenden unredlichen Expeditionen von Auswandererschiffen längst gezeigt hat; die nämlich, daß die gesetzlich vorgeschriebene Quantität von Proviant nur für die gesetzlich angenommene Reisedauer eines Schiffes und nicht für die Reisetage und Wartetage gerechnet werden soll und zwar, daß der an Bord genommene und zur Verpflegung der Passagiere bereits angegriffene Proviant zu ergänzen ist,

wenn das Auswandererschiff bereits sechs Tage lang mit Passagieren am Bord segelfertig lag. Auch soll der für die Besatzung eines Passagierschiffes nöthige Proviant noch außer dem für die Passagiere bestimmten am Bord vorhanden sein und von der Besichtigungs-Commission nach Quantität und Qualität untersucht werden.

Die zweite Verordnung verbietet, um den vielen Belästigungen Einhalt zu thun, welche sie bisher die dort anlangenden Reisenden, besonders Auswanderer, von sich ihnen anbietenden Fuhrleuten, Führern, Wirthen u. s. w. zu erleiden hatten, alles derartige Erbieten, sowie das Vermitteln von Einkäufen zwischen Auswanderern und Handwerkern und Kaufleuten strengstens und schärft aufs Neue ein, daß die Winkelmaklerei zwischen Auswanderern und Schiffsexpedienten verboten sey.

Ein neues und sehr großes Verdienst um die von ihnen beförderten Auswanderer würden sich die Herren Bremer Schiffs-Expedienten erwerben, wenn sie sich dahin vereinigten, ihre Passagepreise incl. Uebernahme der Passagiere nebst Gepäck vom Bahnhofe oder Dampfschiffe ab, Beförderung derselben nach Bremerhaven per Dampfboot, und incl. freier Kost und Logis vom angekündigten Expeditionstage an zu stellen. Ueber das unvorsichtige Auf- und Abladen der Kisten, Koffer u. s. w., und über die höchst beschwerliche Fahrt auf den Wasserkähnen wird noch sehr und mit Recht geklagt. Eine andere sehr zweckmäßige Einrichtung wäre die Anlegung eines Magazins derjenigen Gegenstände, welche von den Auswanderern zur Seereise angeschafft werden müssen, als: Matratzen, Decken, Blechgeschirr ꝛc. In diesem Magazine müßten die von den Fabrikanten gelieferten, von Sachverständigen geprüften und zu festen Taxen angenommenen Artikel zu billigen, festen Preisen an die Auswanderer verkauft werden. Eine solche Einrichtung müßte für die Fabrikanten und besonders für die Auswanderer ebenfalls eine wahre Wohlthat werden. Was bis jetzt von der Behörde und den Herrn Schiffsexpedienten Bremens zum Besten der Auswandernden gethan worden ist, berechtigt zu der Hoffnung, daß auch diese zweckmäßigen Einrichtungen werden ins Leben gerufen werden.

b. Hamburg.

Wer Hamburg zum Einschiffungsplatz benutzen, und aus dem Innern Deutschlands Elbabwärts, aus Süddeutschland den Rhein hinunter von Mannheim, Mainz und Bingen aus bis Cöln und von da mit der Eisenbahn nach Hamburg geht, dem empfehle ich dort zum Abschluß der Ueberfahrt die Herren Knorr und Holtermann (expediren die regelmäßigen Segel-Packet-Schiffe des Herrn Sloman nach New-York, Neu-Orleans und Quebec, im J. 1851 in 42 Schiffen 6851 Passagiere), A. Bolten, Wilh.

Millers Nachfolger (die ausgezeichnete Hamburg-Amerikanische Packetfahrt nach New-York, in 20 Schiffen 3492 Pass.), Capt. M. Valentin (in 10 Schiffen 1701 Pass.), J. C. Godefroy und Sohn (nach New-York, Australien, Rio de Janeiro, Valdivia in Chile und San Francisco in Californien, in 4 Schiffen 392 Pass.) C. M. Schröder & Comp. (nach Brasilien in 3 Schiffen 265 Pass.), F. Brödermann (in 5 Schiffen 530 Pass.), Knöhr und Burchardt (in 1 Schiff 157 Pass.), A. Triedge (in 4 Schiffen 416 Pass.), Mutzenbacher & Comp. (in 1 Schiff 53 Pass.); falls sie über England zu reisen gedenken, die Herren Cremer & Schmidt, Morris & Comp., Wilh. Gibson, R. J. Pearson, Maßmann & Comp., J. J. Mansfeld.

Hamburg hat in neuester Zeit zum Besten der über diese Stadt Auswandernden sehr viel gethan. Es wird dies aber auch von den Auswanderern anerkannt, denn die Zahl derer, die sich dort einschiffen, nimmt von Jahr zu Jahr zu, und muß zunehmen. Wie in Bremen, so gehen auch dort Behörde und Schiffs-Expedienten in der Sorge für die Auswandernden Hand in Hand, und es läßt sich von so einmüthigem Handeln bei den bedeutenden Mitteln, die Hamburg besitzt, nur Tüchtiges, für die Auswandernden höchst Vortheilhaftes erwarten. Von den Verordnungen, welche die höchste Behörde im Interesse der Auswanderer erlassen hat, verdienen besonders zwei rühmlich erwähnt zu werden, „Die revidirte Verordnung in Betreff der Verschiffung der über Hamburg direkt nach andern Welttheilen Auswandernden vom 3. Juni 1850," und „die Verordnung in Betreff der Beförderung von Auswanderern, welche von Hamburg über andere Europäische Zwischenhäfen nach fremden Welttheilen auswandern vom 28. Mai 1851." Erstere theilen wir im Auszuge, letztere vollständig mit.

Revidirte Verordnung

in Betreff der Verschiffung der über Hamburg direkt nach andern Welttheilen Auswandernden.

Auf Befehl Eines Hochedlen Raths der freien und Hansestadt Hamburg, publicirt den 3. Juni 1850.

Auszug.

§. 1. Das Geschäft der Beförderung von Auswanderern ist nur steuerpflichtigen Bürgern, und außerdem nur solchen fremden Schiffern, welche durch hier ansässige selbstschuldige Bürgen vertreten sind, gestattet. Jeder, der ein solches Geschäft betreiben will, hat eine Caution von Mark Bco. 10,000 durch Deposition oder Bürgschaft bei der Kämmerei zu bestellen und ein Attest der Polizei über

die beschaffte Caution dem Polizeiherrn vorzulegen. Diese Caution haftet für alle durch diese Verordnung ihm auferlegten Verbindlichkeiten.

Die Contracte über die Beförderung von Auswanderern dürfen von dem Uebernehmer selbst abgeschlossen werden; findet aber eine Vermittlung statt, so steht diese ausschließlich den beeidigten Schiffsmäklern zu, welche die gesetzliche Courtage nur von dem Befrachter und nicht von den Passagieren zu beziehen ist. Unbefugte Mittelspersonen, namentlich solche, welche sich bemühen, durch unwahre Vorstellungen Passagiere für ein gewisses Schiff zu gewinnen, oder diejenigen, welche bereits für ein Schiff angenommen sind, denselben wieder abspenstig zu machen, oder überhaupt einem bestimmten Uebernehmer gegen Vergütung Passagiere zuweisen oder zuführen, werden nach Umständen mit Geldbuße oder Gefängniß bestraft.

§. 3. Der Makler ist verpflichtet, vor Einschiffung der Passagiere, der Polizei-Behörde denjenigen namhaft zu machen, welcher durch ihn Contracte wegen Beförderung von Auswanderern hat abschließen lassen. Wenn kein Makler hinzugezogen ist, hat der Contrahent selbst die Anzeige zu machen.

§. 4. Der Makler, oder wenn keiner hinzugezogen ist, der Contrahent selbst, hat vor Abgang des Schiffs der Polizei-Behörde ein Verzeichniß aller mit diesem Schiffe zu befördernden Auswanderer, unter Angabe des Geburtsortes, Geschlechts, Alters, Berufs und Bestimmungsortes derselben, einzureichen. Gehen nicht alle engagirten Auswanderer mit, so ist ein Namensverzeichniß der Zurückgebliebenen unmittelbar nach Abgang des Schiffs bei derselben Behörde einzureichen. Zwischendecks-Passagiere, welche in dem Verzeichniß nicht benannt sind, dürfen bei Vermeidung strenger Strafe, weder vor noch nach dem Abgang des Schiffes in dasselbe aufgenommen werden.

§. 5. Der Contrahent hat dafür zu sorgen:

a. daß das Schiff sich in besonders gutem und zu der beabsichtigten Reise völlig seetüchtigem Zustande befinde;

b. daß dasselbe zur Aufnahme der Passagiere zweckmäßig und bequem eingerichtet sei.

In Bezug auf die Zahl der mitzunehmenden Passagiere gilt, insofern nicht die im Bestimmungshafen bestehenden Gesetze diese Zahl noch mehr beschränken, die allgemeine Regel, daß für jeden Zwischendecks-Passagier ein Raum von mindestens zwölf Quadratfuß Oberfläche des Passagierdecks vorhanden seyn muß. Das zur Aufnahme der Passagiere bestimmte Zwischendeck muß dann eine Höhe von mindestens 6 Fuß haben und der Fußboden desselben mindestens $1\frac{1}{2}$ Zoll dick seyn. Beträgt die Höhe des Zwischendecks nur $5\frac{1}{2}$ Fuß, so muß für jeden Zwischendecks-Passagier ein Raum von mindestens 14 Quadratfuß Oberfläche des Passagierdecks vorhanden seyn. Eine geringere Höhe des Zwischendecks als $5\frac{1}{2}$ Fuß und eine geringere Stärke des Fußbodens desselben als $1\frac{1}{2}$ Zoll ist nicht zulässig. Die Koyen müssen mindestens 6 Fuß Länge im Lichten und die Viermannskoyen mindestens 6 Fuß Breite im Lichten haben; die Koyen für wenigen Personen im Verhältniß. Die untersten Koyen müssen mindestens 4 Fuß

über dem Zwischendeck seyn. Es dürfen nicht mehr als 2 Koyen übereinander angebracht und zwischen den Schlafstellen der Passagiere keine Güter gestauet werden. — Das Zwischendeck muß durch zwei starke Kateraen gut erleuchtet werden. — Für hinreichende Ventilation muß gesorgt seyn. — Befinden sich mehr als 125 Passagiere an Bord, so müssen mindestens 4 Privets vorhanden seyn.

Für die nach einem Hafen der Vereinigten Staaten von Nordamerika gehenden Schiffe gelten, statt der in diesem §. enthaltenen Bestimmungen, die Vorschriften der dortigen Gesetze.

§. 9. Der Contrahent hat ferner dafür zu sorgen, daß für die wahrscheinlich längste Dauer der Reise hinlänglicher und guter Proviant mitgenommen werde, und zwar liegt ihm diese Verpflichtung auch dann ob, wenn er die Proviantirung contractlich den Passagieren selbst überlassen hat.

Als wahrscheinlich längste Dauer der Reise für Segelschiffe wird angesehen:

a) nach der Ostküste von Nord- und Mittel-Amerika, Westindien und Brasilien bis zum Cap St. Roque einschließlich 13 Wochen
b) nach der Ostküste von Süd-Amerika, südl. vom Cap St. Roque 16 Wochen
c) nach dem Cap der guten Hoffnung 18 Wochen
d) nach einer Gegend über Cap der guten Hoffnung oder Cap Horn hinaus, ohne daß der Aequator zum zweiten Male passirt wird 26 Wochen
e) nach einer Gegend, wobei der Aequator zweimal passirt wird 30 Wochen

(Rücksichtlich einer etwaigen Beförderung auf Dampfschiffen wird durch eine an die betreffenden Behörden zu erlassende Instruktion die wahrscheinlich längste Dauer der Reise nach den Umständen besonders bestimmt.)

Der mitzunehmende Proviant muß, außer dem für die Schiffsmannschaft erforderlichen Proviant, für einen jeden Passagier bestehen in Wenigstens:

Angabe des mitzunehmenden Proviants für jeden Passagier.

	Bei Reisen, deren längste Dauer angenommen ist zu				
	13 Wochen	16 Wochen	18 Wochen	26 Wochen	30 Wochen
Gesalz. Ochsenfleisch do. Schweinefleisch (Speck)	32½ Pfd.	40 Pfd.	45 Pfd.	65 Pfd.	75 Pfd.
	15 „	20 „	25 „	35 „	50 „
Weißbrod	65 „	80 „	90 „	130 „	150 „
Butter	4½ „	6 „	6¾ „	9½ „	11¼ „
Waizenmehl, Erbsen, Bohnen, Graupen, Reis, Pflaumen, Sauerkohl	45½ „	56 „	63 „	91 „	105 „
Kartoffeln	6½ Spint.	8 Spint.	9 Spint.	13 Spint.	15 Spint.
Syrup	1½ Pfd.	2 Pfd.	2¼ Pfd.	3 Pfd.	3½ Pfd.
Kaffee	1¾ „	2¼ „	2½ „	3½ „	4 „
Thee	½ „	¾ „	⅞ „	1¼ „	1½ „
Essig	2 Quart	2½ Quart	2⅞ Quart	4 Quart	4⅝ Quart
Wasser	1½ Oxhoft	1½ Oxhoft	1¾ Oxhoft	2½ Oxhoft	2⅞ Oxhoft

Wird statt des gesalzenen Ochsenfleisches gesalzenes oder geräuchertes Schweinefleisch mitgenommen, so wird $^3/_4$ Pfd. gesalzenes und $^1/_2$ Pfd. geräuchertes Schweinefleisch gleich 1 Pfd. Ochsenfleisch gerechnet. — Für den Anfang der Reise kann frisches Schwarzbrod, jedoch nicht mehr als 10 Pfd. für jeden Passagier, statt einer gleichen Quantität Weißbrod mitgenommen werden. Wünschen einzelne Passagiere auf der Reise hartes Schwarzbrod zu erhalten, so kann für diese, statt der vorschriftsmäßigen Quantität Weißbrod, eine gleiche Quantität hartes Schwarzbrod mitgenommen werden, jedoch müssen dann die betreffenden Passagiere sich schriftlich damit einverstanden erklären. — Sind Kartoffeln nicht haltbar, so ist statt jedes Spint Kartoffeln 1 Pfd. trockenes Gemüse mehr mitzunehmen.

Wenn der Bestimmungsort bei einer auf höchstens 18 Wochen berechneten Reise nördlicher liegt, als der 32ste Grad nördlicher Breite, so genügt die Mitnahme von 1 Oxhoft Wasser für jeden Passagier. — Bei Reisen, deren längste Dauer auf 24 und 30 Wochen angenommen ist, genügt die Mitnahme eines Wasservorraths für 18 Wochen, wenn der Contrahent auf seinen geleisteten Bürgereid schriftlich erklärt, daß das Schiff einen Zwischenhafen anlaufen und dort frisches Wasser einnehmen werde.

Ferner sind mitzunehmen:

an Wein, Zucker, Sago, Erbse und Medicamenten ein hinreichendes Quantum für Kranke und Kinder;

an Feuerung zum Kochen für 100 Passagiere auf einer Reise von 18 Wochen: 2 Last Steinkohlen und 2 Faden Holz; für mehrere Passagiere und längere Reisen im Verhältniß;

Besen und das gehörige Quantum Weineßig zum Räuchern des Zwischendecks;

das nöthige Quantum Brennöl für 2 Laternen im Zwischendeck.

Das Schiff muß mit dem nöthigen Kochapparat, dem erforderlichen Geschirr zum Vertheilen der Speisen, mit einer richtigen Waage und Hamburgischen Gewichten versehen sein.

Rücksichtlich des Schiffraums, so wie der Proviantirung und Ausrüstung sind 2 Kinder unter 8 Jahren für Einen Passagier, Kinder unter 12 Monaten gar nicht zu rechnen.

§. 8. Der Contrahent ist ferner verpflichtet beim Abgang des Schiffes eine Versicherung zu schließen, durch welche der Versicherer sich verbindlich macht, die Kosten zu ersetzen, welche aufzuwenden sind, um im Schadensfalle die Passagiere sowohl während einer etwaigen Reparatur zu beköstigen und zu behausen, als auch um, falls das Schiff seine Reise nicht fortsetzen könnte, die Beförderung der Passagiere an den Bestimmungsort zu beschaffen. Die den hiesigen Behörden aus einem solchen Unfall etwa erwachsenden Kosten sind gleichfalls aus dieser Versicherung zu ersetzen.

Die Original-Police über die geschlossene Versicherung, welche mindestens auf eine Summe lauten muß, die dem Passagiergeld sämmtlicher Passagiere, und noch 50 pCt. dieses Betrages darüber, gleichkommt, ist von dem Contrahenten

spätestens innerhalb 8 Tage nach Abgang des Schiffes bei angemessener, eventuell steigender Geldstrafe, der Polizeibehörde einzuliefern.

§. 12. Bei verzögertem Abgange des Schiffes hat der Contrahent, von dem im Contracte bestimmten Termin der Expedirung an, jedem Passagier, sofern er ihn nicht an Bord oder am Lande beherbergt und beköstigt, eine Vergütung von 12 Sh. per Tag zu bezahlen. Bis zu dem contractlich bestimmten Termin haben die Auswanderer selbst für ihren Unterhalt zu sorgen. Dieselben werden deßwegen dringend aufgefordert, sich vor ihrer Ankunft in Hamburg mit den sowohl hierzu, als auch zur Bezahlung der Ueberfahrt, erforderlichen Geldmitteln zu versehen, ohne welche ihnen der Aufenthalt hieselbst nicht gestattet werden kann.

Verzögert sich der Abgang des Schiffes nach Aufnahme der Passagiere länger als 8 Tage, so muß der Proviant wieder ergänzt werden.

§. 13. Jeder Passagier hat das Recht, eine schriftliche Ausfertigung des von ihm geschlossenen Tractats in deutscher Sprache, so wie die Einsicht dieser Verordnung zu verlangen, welche überdies in einigen Exemplaren durch Anschlag am Bord eines jeden Auswandererschiffes zur Kenntniß der Passagiere zu bringen ist.

§. 14. Uebertretungen der Vorschriften dieser Verordnung sind nach Umständen mit Geldstrafen, welche bis auf 1000 Mark Bco. steigen können, oder mit entsprechender Gefängnißstrafe zu ahnden.

Beschwerden der Auswanderer gegen den Contrahenden oder dieser gegen jene, vor Abgang des Schiffes, sind bei dem Polizeiherrn oder, falls das Schiff hier abgegangen und und in Cuxhaven eingelaufen wäre, bei dem Herrn Amtmann zu Ritzebüttel anzubringen. Deßgleichen können Beschwerden über das, dieser Verordnung oder dem geschlossenen Contracte nicht entsprechende Verfahren des Schiffers oder sonstiger Mandatare des Contrahenten während der Reise, falls sie sich nicht am Bestimmungsorte erledigen, entweder direkt oder durch Vermittlung eines hamburgischen Consulats, bei dem Polizeiherrn angebracht werden, welcher deren Untersuchung und eventuelle Bestrafung verfügen oder wegen der Geld- oder Gefängnißstrafe, so wie wegen der sonst etwa erforderlichen Maßregeln, nach Befinden der Umstände das Weitere veranlassen wird.

§. 15. Rücksichtlich der von Cuxhaven expedirten, in die Kathegorie des §. 1. gehörigen Schiffe stehen dem Herrn Amtmann zu Ritzebüttel dieselben Befugnisse zu, welche durch diese Verordnung hinsichtlich der von Hamburg expedirten Schiffe dem Polizeiherrn, dem Hafenherrn und der Commerz-Deputation zugewiesen werden.

Gegeben in Unserer Raths-Versammlung zu Hamburg am 3. Juni 1850.

Verordnung

in Betreff der Beförderung von Auswanderern, welche von Hamburg über andere Europäische Zwischenhäfen nach fremden Welttheilen auswandern.

Auf Befehl Eines Hochedlen Raths der freien und Hansestadt Hamburg publicirt den 20. Mai 1851.

Nachdem in Betreff der Beförderung derjenigen Auswanderer, welche sich in Hamburg direkt nach einem andern Welttheile einschiffen, eine Beaufsichtigung und Controlle von Seiten der Behörden durch eine frühere, zuletzt im Jahre 1850 revidirte Verordnung angeordnet und mit entsprechendem Erfolg ausgeübt worden, wogegen bei der Beförderung solcher Auswanderer, welche sich von hieraus nicht direct nach dem fremden Welttheile, sondern erst nach einem Europäischen Zwischenhafen einschiffen, um von dort, in Gemäßheit des mit einem Hiesigen geschlossenen Contractes, weiter befördert zu werden, sich mannichfache Mißbräuche und Beschwerden ergeben haben, so hat E. H. Rath Sich veranlaßt gesehen, um mit einer Beaufsichtigung auch dieses Geschäftsbetriebes einen Versuch zu machen, die nachstehende Verordnung, vorläufig für die Dauer eines Jahres, hierdurch zu erlassen.

§. 1. Diese Verordnung findet Anwendung auf alle Geschäfte, welche die Beförderung von Auswanderern über einen auswärtigen Hafen nach fremden Welttheilen bezwecken, sofern die Geschäfte durch einen Hiesigen oder für Rechnung eines Hiesigen betrieben werden, und die Verschiffung der Passagiere nach dem Zwischenhafen von der Elbe aus geschieht.

§. 2. Das Geschäft der indirekten Beförderung ist nur hiesigen Bürgern gestattet. Jeder, der ein solches Geschäft betreiben will, hat eine Caution Mark Bco. 10,000 durch Deposition oder Bürgschaft bei der Kämmerei zu bestellen, und ein Attest der Letzteren über die beschaffte Caution dem Polizeiherrn vorzulegen. Diese Caution haftet für alle Verbindlichkeiten, welche dem Unternehmer durch diese Verordnung auferlegt werden, und welche derselbe gegen den Auswanderer eingegangen.

§. 3. Die Contracte über die indirekte Beförderung von Auswanderern können von dem Uebernehmer selbst abgeschlossen werden; findet aber eine Vermittelung statt, so steht diese ausschließlich den beeidigten Schiffsmäklern zu, welchen die gesetzliche Courtage nur von dem Befrachter und nicht von den Passagieren zu bezahlen ist. Unbefugte Mittelspersonen, namentlich solche, welche sich bemühen, durch unwahre Vorstellungen einem Uebernehmer gegen Vergütung Passagiere zuzuführen oder zuzuweisen, oder Passagiere, die bereits über ihre Beförderung einen Contract mit einem Uebernehmer abgeschlossen haben, diesem wieder abspenstig machen, werden nach Umständen mit Geldbuße oder Gefängniß bestraft.

§. 4. Der Uebernehmer ist verpflichtet, in Bezug auf jedes Dampfschiff, mit welchem er Auswanderer befördert, bei Abgang desselben der Polizeibehörde

sowohl den Namen des Dampfschiffes als auch ein vollständiges Verzeichniß der mit demselben zu befördernden Passagiere unter Angabe der Heimath, des Geschlechts, Alters, Berufs und Bestimmungsortes derselben aufzugeben.

§. 5. Der Uebernehmer hat in den Scheinen, welche er den, durch ihn zu befördernden Passagieren über die Bedingungen des Contracts einhändigen muß, ausdrücklich zu bemerken:

1) ob die Beförderung von hier nach dem betreffenden Zwischenhafen auf Deck oder unter Deck, ob mit oder ohne Beköstigung stattfinden soll;
2) ob an diesem Zwischenhafen und eventuell an dem ferneren Einschiffungshafen die Verpflegung für Rechnung des Uebernehmers stattfinde und an wen sich die Passagiere deshalb in diesen Häfen zu wenden haben;
3) ob die Weiterbeförderung von da nach dem Bestimmungsort im anderen Welttheile mittelst Dampfschiffes oder mit einem Segelschiffe geschehen soll;
4) ob eine Versicherung wegen Beförderung nach dem Bestimmungsort im Schadenfalle des Schiffes stattfindet; findet eine solche nicht statt, so ist dies ausdrücklich zu bemerken;
5) ob den Auswanderern der Proviant gekocht geliefert wird, oder diese selbst für das benöthigte Kochgeschirr zu sorgen haben;
6) ob die Auswanderer freien Transport aller ihrer Reise-Effekten genießen, oder beziehentlich wie viel davon frei ist, und welche Vergütung sie bei Beschränkung des Freigepäcks für den Ueberschuß nach Maaß und Gewicht zu bezahlen haben;
7) ob das bei der Ankunft in Amerika zu entrichtende sogenannte Kopf- oder Spitalgeld in dem festgesetzten Ueberfahrtspreis begriffen ist.

Dieser Schein ist in deutscher und englischer Sprache abzufassen und eine Copie desselben ist der Polizeibehörde einzureichen.

§. 6. Die von hier zu befördernden Auswanderer haben sich, sofern sie hier übernachten, sofort nach ihrer Ankunft bei der Polizeibehörde zu melden und deren Anweisungen Folge zu leisten. Verzögert sich die Abreise, so hat der Uebernehmer von dem im Contracte bestimmten Termin der Expedirung an, jedem Passagier, sofern er ihn nicht beherbergt und beköstigt, eine Vergütung von 12 Sh. per Tag zu bezahlen.

§. 7. Uebertretungen der Vorschriften dieser Verordnung sind nach Umständen mit Geldstrafen oder mit entsprechender Gefängnißstrafe zu ahnden.

Beschwerden der Auswanderer gegen den Uebernehmer oder dieser gegen jene sind bei dem Polizeiherrn anzubringen.

§. 8. Diese Verordnung tritt mit dem 15. Juni dieses Jahres in Kraft.

Gegeben in Unserer Raths-Versammlung, Hamburg den 26. Mai 1851.

Die Verproviantirung der Auswandererschiffe ist nirgends so reichlich, wie in Hamburg, und nirgends besser als dort. Wir glauben den Auswanderern einen Dienst zu thun, wenn wir ihnen eine vergleichende Aufstellung des Proviants in den verschiedenen Abfahrtsplätzen vorlegen:

Artikel.	Hamburg. Nach der Senats-Verordnung vom 3. Juni 1850. Für Passagiere über 8 Jahre. Auf 13 Wochen berechnet.	Bremen. Gemäß Obrigkeitlicher Verordnung v. 7/19 April 1848. Für Passagiere über 8 Jahre. Auf 13 Wochen berechnet.	Havre. Für alle Passagiere über 5 Jahr. Auf 79 Tage.	Antwerpen. Für alle Passagiere über 12 Jahre. Auf 90 bis 100 Tage.	Rotterdam. Für alle Passagiere über 12 Jahre.	London. Für Passagiere über 14 Jahr. Auf 10 Wochen berechnet.	Ver. Staaten von Nordamerika.
Fleisch	32½ Pfd.	32½ Pfd.	14 Pfd. Schinken	7½ Pfd. Schink.	—	—	—
Speck	13 Pfd.	13 Pfd.	—	—	10 Pfd.	—	9 Pfd.
Brod	65 Pfd. weiß	26 Pfd. weiß u. 30 Pfd. schwarz	40 Pfd. weiß	45 Pfd. weiß	15 Pfd.	22½ Pfd.	13½ Pfd.
Butter	4⅞ Pfd.	4⅞ Pfd.	4 Pfd.	3 Pfd.	4 Pfd.	—	—
Wasser	1⅓ Oxh.	1⅙ Oxh.	—	—	—	1 Oxh.	—
Mehl, Hülsenfrüchte, Schalgerste, Reis, Sauerkohl, Pflaumen	45½ Pfd.	35 Pfd.	5 Pfd. Reis	40 Pfd.	30 Pfd.	3 Pfd. Mehl 18 „ Reis	8 Pfd. Mehl 9 „ Erbsen u. 8 „ Bohnen 7 „ Reis
Buchweizen-Mehl	—	—	—	—	10 Pfd.	—	—
Hafer-Mehl	—	—	—	—	—	45 Pfd.	9 Pfd.
Kartoffeln	5½ Spint	1½ Viertel	1 Hectolitre	ca. 100 Pfd.	130 Pfd.	—	31½ Pfd.
	— ca. 11 Pfd.	10 Pfd.	— 40 Pfd.	— 26 Pfd.	— 26 Pfd.		— 6¼ Pfd.
Syrup	1½ Pfd.	1½ Pfd.	—	—	—	4½ Pfd.	—
Kaffee	1⅓ Pfd.	1⅓ Pfd.	—	—	—	—	—
Cichorien	—	1¼ Pfd.	—	—	—	—	—
Thee	¼ Pfd.	⅕ Pfd.	—	—	—	1½ Pfd.	—
Essig	2 Quart	2 Quart	2 Litr. — 1¾ Qrt.	2 Litr. — 1⅔ Qrt.	2 Quart	—	1 Pint
Sago, Wein, Zucker ꝛc. und Medicamente	Hinreichend.	Hinreichend.	2 Pfd. Salz	2 Pfd. Salz	2 Pfd. Salz	4½ Pfd. Zucker	—
Häringe, Hafergrütze, Wachholderbeeren, Holz, Steinkohlen, Lampenöl, Dochtgarn, Besen, Haidquaste	Hinreichend.	Hinreichend.	—	—	—	—	—
Feste Nahrungsstoffe auf 13 Wochen	167 Pfd.	155½ Pfd.	131⅙ Pfd.	105½ Pfd.	90⅙ Pfd.	127⁹⁄₇ Pfd.	64¾ Pfd.
Bemerkungen.	Für Kinder von 1—8 Jahren nur ⅓ Quantität.	Für Kinder von 1—8 Jahren nur ⅓ Quantität.	Kinder unter 5 J. werden v. d. Proviant f. Erwachs. mit versorgt.	Kinder unter 8 J. nur ½ Quantität Kinder v. 8-12 J. ¾ Quantität.	Kinder v. 1-12 J. ⅔ Quant.	Oder statt Hafermehl u. Reis — Kartoffeln nach Verhältniß. 2 Kinder v. 1—14 J. für 1 volle Person.	

Im April des Jahres 1851 errichtete der **Hamburger Verein zum Schutze von „Auswanderern"** ein **Nachweisungs- oder Auskunftsbureau**, und hat sich dadurch den Dank nicht nur der Auswanderer, sondern aller derer erworben, die ein Herz für die Auswanderer haben. Den Umfang der Wirksamkeit des Bureau's bestimmte derselbe durch folgendes Cirkular:

Hamburg, 12. April 1851. **Hamburger Verein zum Schutz von Auswanderern.** Den dringenden Anforderungen der Zeit entsprechend, hat der unterzeichnete Vorstand des „Hamburger Vereins zum Schutze deutscher Auswanderer" den Beschluß gefaßt, hier am Platze ein **offenes Bureau** zu errichten. Die Thätigkeit desselben ist eine rein philantropische, und wird dem auswandernden Publikum zu einer durchaus **freien** und **unentgeldlichen** Benutzung gewidmet sein. Die Tendenz des Vereins schließt eine Aufmunterung zur Auswanderung und Alles, was mit einer solchen in Verbindung steht — also auch directe Geld-Unterstützungen — vollständig aus; sein Streben ist vielmehr dahin gerichtet, den zur Auswanderung bereits Entschlossenen bei ihrer Abreise aus dem Vaterlande als ein eben so unterrichteter wie treuer, rathender und helfender Freund zur Seite zu stehen, sie vor Betrug und Uebervortheilung aller Art zu schützen, und überhaupt mit Aufwendung seiner ganzen Kraft die Erreichung ihrer Zwecke zu fördern. Der Verein besitzt ein reiches und umfassendes Material über die Verhältnisse derjenigen Länder, welchen die deutsche Auswanderung sich zuwendet; er steht in directer Verbindung mit den philanthropischen Vereinen des In- und Auslandes, und wird sich über alle, entweder schon vorhandenen oder noch entstehenden Auswanderungs- und Kolonisations-Gesellschaften — wohin sie auch immer gerichtet sein mögen — auf das Genaueste unterrichtet halten, um dem Publikum gegenüber zu einem klaren und unbefangenen Urtheile über dieselben stets befähigt zu sein. Was das Verhalten der Auswanderer in **Hamburg** selbst betrifft, so wird es eine Hauptaufgabe des Bureau sein, die Ankommenden mit der genauesten Belehrung über alle bisherigen Verhältn[illegible]uszurüsten, damit es den in mannichfacher Gestalt drohenden, gewissenlosen Speculationen unmöglich gemacht werde, sie früher in ihr Netz zu ziehen. — Die natürlichen Vorzüge Hamburgs als Verschiffungsplatzes für Passagiere, seine vortrefflichen Schiffe, der in Deutschland unübertroffen dastehende Ruf seiner Seefahrer, seine zweckmäßigen gesetzlichen Institutionen für die Passagierfahrt und deren strenge Ueberwachung durch die Behörden sind zu allgemein anerkannt, um hier mehr als einer flüchtigen Erwähnung zu bedürfen. Es wird aber künftig eine **einfache Anfrage bei dem Bureau unseres Vereines** genügen, damit auch ein Jeder dieser Begünstigungen wirklich und im vollsten Maße theilhaftig werde. Die Dienstleistungen des Bureau erstrecken sich demnach, außer jeder anderen, für den Einzelnen nöthig werdenden Ertheilung von Auskunft und Rath, vornehmlich auf folgende Punkte: 1) Angabe der festen Sätze für Kost und Logis, Transport der Gepäcke von und nach den Bahnhöfen, Posten und Schiffen ꝛc. ꝛc. 2) Verzeichniß der in Ladung liegenden Schiffe und

ihrer Expedienten. Nachweisung der Niederlagen für Reisebedürfnisse. 4) Verhaltungsregeln im Allgemeinen. 5) Empfehlungen an zuverlässige Personen im Bestimmungshafen. 6) Bekanntmachung mit den Reclamationsrechten und Schiffsbedingungen. Das Bureau wird vom fünfzehnten dieses Monats im patriotischem Gebäude parterre, Eingang Zimmer № 15, in den Stunden von 9 bis 1 Uhr und 5 bis 7 Uhr dem Publikum geöffnet sein. „Briefe sind franco an dasselbe zu richten. — Der Vorstand des Hamburger Vereins zum Schutze von Auswanderern. Rob. Kayser. W. L. A. Papenstedt. Octavio Schröter, Dr. C. Dahmenhaus, Specialdirect.

Das Bureau, welches ein Zweigbureau in Bahnhofsgebäude errichtet hat, hat in der kurzer Zeit seines Bestehens recht segensreich gewirkt. Zunächst trat es dem Treiben derjenigen, welche sich der Auswanderer bei ihrer Ankunft in Hamburg in gewinnsüchtiger Absicht bemächtigten und die unerfahrenen Fremdlinge, die gewöhnlich in der größten Rathlosigkeit dem ersten besten Aufdringlichen nur zu gern ein williges Ohr leihen, schonungslos ausbeuteten, kräftig entgegen, indem es bewirkte, daß die Inhaber der Wirths- und Logirhäuser für Auswanderer in das von ihm eröffnete Buch ihre festbestimmten Preise für die Aufnahme von Auswanderern im Allgemeinen, so wie für die Lieferung einzelner Lebensmittel an dieselben detaillirt eintrugen und sich an ihre Angaben durch eigenhändige Namensunterschrift ein für alle Mal gebunden erklärten, so daß von dieser Seite nicht leicht Prellerei stattfinden kann; indem es ferner nach manchem Kampfe eine gewisse Taxe für den Transport des Gepäcks (100 Pfd. für 5 Schilling oder 3¾ Silbergroschen Preuß. Cour.) festgesetzt hat, und endlich, indem die von ihm empfohlenen Auswanderer bei dem Einkaufe der zur Reise nöthigen Artikel, Matratzen, Decken ꝛc. von vielen Verkäufern einen bedeutenden Rabatt (in der Regel 12½ pCt.) erhalten, weil die sonst für die „Zuführer" von Auswanderern bestimmte Courtage und sonstige Spesen in Wegfall kommen. Seine Sorge für die Auswanderer erstreckt sich aber auch über das Wasser bis in die Landungsstadt. Auch jenseit des Oceans will es dem Auswanderer durch Rath und wohlmeinenden Aufschluß eine feste Stütze gewähren, und selbst gegenwärtig schon gehört es laut des ersten Rechenschaftsberichts des Vereins zu den seltensten Ausnahmen, wenn irgend Einer das Bureau verlassen müßte, ohne wenigstens mit der Adresse eines zuverlässigen Freundes ausgerüstet zu sein, an welchen er sich sogleich bei seiner Ankunft zur Erlangung wohlwollendes Rathes und, wo dieser nöthig wird, kräftigen Schutzes wenden kann. Wie die gleichartige Anstalt in Bremen hat das Hamburger Bureau für den Bereich der Nordamerikanischen Freistaaten eine kräftige und feste Stütze in den zu New-York, Baltimore, Philadelphia und New-

Orleans unter dem Namen „Deutsche Gesellschaft“ bestehenden menschenfreundlichen Vereine. — Recht zweckmäßig ist die von dem Vereine beantragte und von sämmtlichen Direktionen der deutschen Eisenbahnen gefälligst genehmigte Einrichtung, gleichzeitig mit den Fahrbillets die Karten und Instruktionen des Vereins einhändigen zu lassen. Mit Hülfe dieser Karten hat der Auswanderer schon unterwegs Zeit und Gelegenheit, sich über die Durchschnittspreise der in Hamburg anzuschaffenden Reisebedürfnisse, die festen Taxen der Logirwirthe, die Kosten des Gepäcktransports ꝛc. auf das Genaueste zu unterrichten und findet auch in denselben unter Anderm wohl zu beachtende Winke über die beim Umwechseln des Geldes nöthige Vorsicht. Die Karten, welche die Auswanderer erhalten, lauten wie folgt:

Auswanderer werden dringend ermahnt, sich bei Ankunft auf dem Hamburger Bahnhofe nicht an die sie dort erwartenden Logirwirthe und Agenten von Schiffs-Expeditionen zu wenden.

Es wird ihnen dagegen empfohlen, sich zunächst in das

Bureau des Vereins zum Schutze von Auswanderern

im Bahnhofs-Gebäude oder im patriotischen Gebäude zu begeben, woselbst sie jedwede ihnen dienliche Auskunft unentgeldlich entgegennehmen können.

Die Beamten der Eisenbahn sind bereit, jeden Rathsuchenden auf das Bureau am Bahnhofe zu führen.

Durchschnittspreise,

zu welchen einige Hauptbedürfnisse der Auswanderer in Hamburg verkauft werden.

Blechgeschirr

	für 1 Person		für 2, 3 und 4 Personen
1 Trinkbecher	Ct. Mrk. —	2 Sh. *)	
1 Wasserflasche	„ —	5 „	10—12 Sh.
1 Butterdose	„ —	3 „	4— 5 „
1 Eßschüssel	„ —	4 „	8.11.14 „
1 Waschschüssel	„ —	6 „	
1 Nachtgeschirr	„ —	12 „	
1 Paar Messer u. Gabel	„ —	4 „	
1 Löffel	„ —	1 „	
	Ct. Mrk. 2	5 Sh. gleich ...	27½ Silbergr., 1 fl. 36 kr.

Matratzen und Kissen

einschläfig	circa Ct. Mrk. 2	4 Sh. gleich	— Rthlr. 27 Silbergr.
zweischläfrige	„ „ 3	12 „ „	1 „ 15 „
dreischläfrige	„ „ 5	— „ „	2 „ — „

*) 1 Mark Courant gleich 16 Schilling: 12 Silbergr.: 42 kr. rhn.

Strop-Decken

für 1 Person..... circa Ct. Mrk. 3 8 Sh. gleich 1 Rthlr. 12 Silbergr.
„ 2 Personen..... „ „ 5 — „ „ 2 „ — „
„ 3 Personen..... „ „ 6 — „ „ 2 „ 12 „

Wollene Decken

für eine und mehrere Personen von 2 Mrk. 8 Sh. bis 3 Mrk. 4 Sh. ꝛc.

Logis und Beköstigung.

Taxe der mit dem „Hamburger Verein zum Schutze von Auswanderern" in Verbindung stehenden Gastwirthe.

Classe A.

Preis: für Erwachsene 12 Silbergroschen = 1 Mrk. Ct., für Kinder unter 10 Jahren die Hälfte, Säuglinge zahlen nichts.

Gegeben wird: Ein gutes Bett, Morgens Caffee mit Zucker und Milch nebst Weißbrod; Mittags Suppe, Fleisch und Zugemüse; Abends entweder Thee oder Caffee mit Zucker und Milch nebst Butter und Brod, oder statt dessen warmes Essen.

Classe B.

Preis: für Erwachsene 9 Silbergroschen = 12 Sh., für Kinder unter 10 Jahren die Hälfte, Säuglinge zahlen nichts.

Gegeben wird: Nachtlager (Mittage), Morgens Caffee mit Zucker und Milch; Mittags dasselbe Essen wie in der Classe A; Abends Thee oder Caffee mit Zucker und Milch.

In beiden Classen gelten die angeführten Preise, in welche die in der kälteren Jahreszeit nöthige Heizung und Erleuchtung der Gastzimmer ohne weitere Vergütung eingeschlossen ist, für einen Aufenthalt im Gasthause von vier und zwanzig Stunden. Fällt auf Verlangen eines Gastes eine oder die andere angeführte Leistung aus, so muß man sich wegen der eintretenden Preis-Ermäßigung vorher mit dem Wirthe einigen. Dagegen werden besondere Leistungen nach ebenfalls vorher zu bestimmenden Preisen extra vergütet.

Ueber solche Häuser, worin man zu höheren als den hier verzeichneten Preisen Aufnahme findet, wird das Bureau ebenfalls bereitwilligst Auskunft ertheilen.

Taxe für die Beförderung des Gepäcks der Auswanderer.

Pro 100 Pfund berechnen die auf dem Hamburger Bahnhofe angestellten Kofferträger fünf Schilling oder 3⅓ Silbergroschen preuß. Cour. Die Beförderung des Gepäcks zu diesem Preise versteht sich vom Bahnhofe entweder nach dem Gasthause oder in den Hafen direkt an Bord des Seeschiffes. Bei sehr großen Quantitäten und in anderen betreffenden Fällen wird das Bureau des Vereins zur Erlangung von Ermäßigungen sehr gern behülflich sein. Die Auswanderer werden ganz besonders darauf angewiesen, dem Auf- und Abladen des Gepäcks, namentlich auf dem Schiffe selbst, stets persönlich beizuwohnen.

Die äußerste Vorsicht beim Umwechseln des Geldes kann nicht dringend

genug empfohlen werden, und finden die Auswanderer auf dem Bureau des Vereins stets die genaueste Angabe der hiesigen und amerikanischen Course.

Ebendaselbst haben für die Anschaffung von Gegenständen aller Art, sei es für die Reise, die Toilette oder zu irgend einem anderen Zwecke die solidesten Handlungen ihre Preiscourante niedergelegt.

So dankens- und lobenswerth aber auch die getroffene Einrichtung hinsichtlich des Logis und des Ankaufs der zur Reise nöthigen Artikel sind, so machen sie doch die Errichtung eines Auswanderer-Hauses und die Anlegung eines Magazins, wie wir es bei Bremen vorgeschlagen haben, nicht nutzlos. Würde Hamburg auf diesen Vorschlag eingehen und genannte beide Anstalten ins Leben rufen, es kann nicht fehlen, daß diese Stadt, die hinsichtlich ihrer Lage so bedeutende Vorzüge besitzt und was Tüchtigkeit der Schiffe und deren Mannschaft betrifft, keinem andern Abfahrtsplatze nachsteht, in Kurzem eine weit bedeutendere Anzahl Auswanderer aus ihrem Hafen absegeln sehen würde, als bisher. Auch viele süddeutsche Auswanderer, wie wir bereits erwähnt haben, würden ihren Weg über Hamburg nehmen, weil sie jetzt sehr wohlfeil dorthin fahren und weder in Havre, noch Rotterdam noch Antwerpen die Fürsorge finden, die sie dort haben können.

Die Düsseldorfer Dampfschifffahrts-Gesellschaft hat den Passage-Preis für Eine Person

von Mannheim nach Deutz auf 2 Rthlr. — Sgr. = 3 fl. 30 kr.
„ Mainz „ „ „ 1 „ 14 „ = 2 „ 34 „

festgesetzt. 2 Centner Gepäck frei; Uebergewicht von Mannheim 6 Sgr., von Mainz 5 Sgr. per Ctr.; Kinder unter 12 Jahren die Hälfte, Säuglinge frei.

Von	nach Harburg					
	für Personen			für 100 Pfund Bagage		
	Rthlr.	Sgr.	Pf.	Rthlr.	Sgr.	Pf.
1. Deutz	3	8	2	1	25	6
2. Düsseldorf	2	29	10	1	21	3
3. Duisburg	2	24	—	1	18	9
4. Dortmund	2	11	11	1	12	—
5. Hamm	2	4	10	1	8	6
6. Bielefeld	1	20	3	1	1	3
7. Minden	1	10	3	—	24	3

Die Bedingungen, unter welchen Auswanderer auf den zum Norddeutschen Eisenbahn-Verbande gehörigen Eisenbahnen befördert werden, sind folgende:

1) Jeder sich durch ortsobrigkeitliches Attest ausweisende Auswanderer wird zu ermäßigtem Fahrpreise in der dritten Wagenklasse befördert.

2) Kinder, die noch getragen werden müssen, und aus diesem Grunde ihren Platz auf dem Schooße ihrer Angehörigen finden, fahren frei.
3) Größere Kinder im Alter unter 10 Jahren werden für die Hälfte des ermäßigten Jahrgeldes befördert.
4) Jeder erwachsenen Person sind 100 Pfd. und jedem größeren Kinde unter 10 Jahren 50 Pfd. Freigewicht bewilligt. Das Mehrgewicht wird nach der Eilguttaxe mit einer Progression von 10 zu 10 Pfd. berechnet.

Berlin-Hamburger Eisenbahn.

a) von Wittenberge nach Hamburg.

1) Erwachsene Personen zahlen nur Zweidrittel des gewöhnlichen Fahrpreises.
2) Kinder bis zu 14 Jahren werden 2 für 1 Erwachsenen gerechnet.
3) Pro Person wird 100 Pfd. Freigewicht gewährt und Ueberfracht nach dem Eilguttaxe berechnet, das Gepäck aber als Passagiergepäck befördert.

b) Von Berlin nach Hamburg.

1) Erwachsene Personen bezahlen den vollen Fahrpreis.
2) Kinder unter 12 Jahren fahren frei.
3) Jede Person über 12 Jahre hat 100 Pfd. Freigewicht. Ueberfracht wird nach dem Normal-Frachtsatz bezahlt, jedoch als Passagiergepäck befördert.

Die Passagierpreise im Zwischendeck richten sich wie in Bremen nach dem mehr oder weniger starken Andrang von Passagieren, und variiren (nach New-York) zwischen 30—40 Rthlr. pr. Kinder unter 1 Jahr sind frei bis auf das in New-York zu zahlende Kopfgeld, wofür 3 Rthlr. pr. in Hamburg oder bei den Agenten zu erlegen sind. Das Alter derselben muß durch Geburtsscheine nachgewiesen werden. In dem Passagierpreise ist inbegriffen: Volle Beköstigung, so wie das in New-York zu entrichtende Kopf- oder Armengeld — nicht aber Betten, Bettzeug, Eß-, Trink- und Waschgeschirr. Die Beköstigung ist ungefähr in folgender Ordnung, wobei es dem Kapitän natürlich überlassen bleiben muß, etwa durch die Umstände erforderliche Veränderungen in der Reihenfolge zu machen:

Sonntag: 1/2 Pfd. Ochsenfleisch, Pudding und Pflaumen.
Montag: 1/2 Pfd. Schweinefleisch, Erbsensuppe od. Sauerkohl (Sauerkraut).
Dienstag: 1/2 Pfd. Ochsenfleisch, Grauven oder Linsen.
Mittwoch: 1/2 Pfd. Ochsenfleisch, Reis mit Syrup.
Donnerstag: 1/2 Pfd. Ochsenfleisch, Pudding mit Pflaumen.
Freitag: 1/2 Pfd. Schweinefleisch, Erbsensuppe oder Sauerkohl.
Sonnabend: 1/2 Pfd. Ochsenfleisch, Linsen oder Bohnen.

Ferner wöchentlich 5 Pfd. weißen Schiffszwieback, 3/8 Pfd. Butter, Morgens Kaffee, Abends Thee; den Männern Vormittags 1 Glas Branntwein. Gutes, gereinigtes Wasser wird in reichlichem Maaße gegeben (Knorr und Hollermann, Hamburg-Amerikanische Packetfahrt-Actien-Gesellschaft). Kranke erhalten die ihnen dienlichen Speisen, Wein, Zucker, Sago, Grütze, so wie die nöthigen Medikamente aus der Schiffsapotheke. Kartoffeln, Heringe, Essig werden ebenfalls

eingelegt. Die jederzeit neuesten Preise sind auch maaßgebend und die Schiffs-Expedienten nur dann bindend, wenn dazu Contrakte bei ihnen oder den Agenten derselben bestellt sind. Wir wiederholen daher das schon von uns Gesagte, daß es ganz besonders im Interesse des Reisenden liegt, sich im Voraus Plätze zu bestimmten Preisen zu sichern. Zu dem Zwecke ist es erforderlich, ein Draufgeld von 10 Rthlr. à Person franco einzusenden, Namen und Wohnort der Reisenden und Alter der Kinder genau aufzugeben, wogegen sodann die Schiffs-Contrakte ertheilt werden, oder mit einem reellen Agenten in der Nähe den Contrakt abzuschließen. — Der Preis der 2. Kajüte ist bei den Herren Knorr und Holtermann stets 13 Rthlr. höher als im Zwischendeck, bei der Hamburg-Amerikanischen Packetfahrt-Actien-Gesellschaft*) (A. Bolten, Admiralitätsstraße Nr. 30) 60 Rthlr. à Person für Kinder unter 10 Jahren, sofern 2 ein Bett benutzen, 40 Rthlr.; wird eine besondere Bettabtheilung verlangt, so muß voller Preis bezahlt werden; Kinder unter 1 Jahre zahlen 10 Rthlr. In diesen Preisen ist inbegriffen volle Beköstigung, so wie das in New-York zu entrichtende Kopf- oder Armengeld — nicht aber Betten und Bettzeug, wofür die Passagiere selbst zu sorgen haben. Der zur Bedienung der 2. Kajüte angestellte Schiffsjunge erhält als Trinkgeld 1 Mark Cour. = 12 Sgr. à Person. Bei den Herren Knorr und Holtermann haben die Passagiere der 2. Kajüte auch für das nöthige kleinere Eß-, Trink- und Waschgeräth selbst zu sorgen.

Der Passagepreis in erster Kajüte ist bei Herrn A. Bolten à Person 100 Rthlr. preuß.; für Kinder unter 10 Jahren, sofern 2 ein Bett benutzen, 70 Rthlr., wird ein besonderes Bett verlangt der volle Preis; für Kinder unter 1 Jahr 20 Rthlr.**) In diesen Preisen ist inbegriffen: Vollkommene Beköstigung,

*) Die 2. Kajüte der Schiffe dieser Gesellschaft ist oben auf dem Verdeck gebaut und für circa 16 Passagiere eingerichtet. Sie enthält vollkommen so viel Räumlichkeit und Bequemlichkeit als die meisten ersten Kajüten gewöhnlicher Segelschiffe. Die Passagiere derselben genießen auch gegen die Beköstigung der Passagiere des Zwischendecks einige Bevorzugungen.

**) Die erste Kajüte aus einem großen eleganten Salon nebst daranstoßenden Damensalon bestehend, ist in der Regel für 16 Passagiere eingerichtet, von denen je zwei eine der auf beiden Seiten des Salons sich befindlichen und durch Doppelthüren mit jenen verbundenen geräumigen und luftigen Kammern, mit bequemen Betten, Schränken, kleinen Sophas und Toiletten versehen, einnehmen. Bettwäsche und Handtücher werden alle 8 Tage ein bis zweimal gewechselt. Die Mahlzeiten finden, wie folgt, statt: um 8 Uhr Frühstück, 11 Uhr Luncheon, um 4 Uhr Mittagessen und um 8 Uhr Thee. Für sorgfältige und schmackhafte Küche, reichhaltige Abwechslung, Erfrischungen aller Art ꝛc. ist bestens gesorgt. An Weinen ist zu haben guter Bordeaux, Graves, Madeira, Xeres und Champagner. Bücher, Schachspiele ꝛc. finden sich zur Benutzung an Bord.

Bett, Bettwäsche und Handtücher ꝛc. — kurz Alles und Jedes, mit Ausschluß von Wein, wofür sowohl bezahlt wird, gemäß der an Bord befindlichen Taxe und ausschließlich des üblichen Trinkgeldes für die Bedienung, welches à Person (Kinder die Hälfte) auf 4 Mark Ct. für den Steward und die Stewardess, sowie auf 2 Mark Ct. für den 2. Steward festgestellt ist. Bei den Herren Knorr & Holtermann ist der Passagepreis in erster Kajüte 80 Rthlr. für Erwachsene und 50 Rthlr. preuß. für Kinder von 1—12 Jahren. Wein, Bier und Luxusartikel hat sich ebenfalls Jeder selbst zu halten. — Das Hand- oder Draufgeld für einen Platz in der 2. Kajüte beträgt bei den Herren A. Bolten (H. A. P. Aktien-Gesellschaft) 20 Rthlr. preuß., und für einen Platz in der 1. Kajüte à Person 40 Rthlr.; bei den Herren Knorr & Holtermann 25 Rthlr. preuß. à Person. Passagiere, die zuvor ihre Plätze bedungen, also das Handgeld bezahlt haben, brauchen erst zwei Tage vor dem bestimmten Abgangstage der Schiffe in Hamburg einzutreffen, indem bis dahin Plätze reservirt bleiben. Wer aber später eintrifft, verliert nicht nur sein Anrecht auf die Ueberfahrt, sondern läßt auch das bezahlte Handgeld ein, falls mittlerweile über die vakanten Plätze anderweitig verfügt sein sollte. Sobald sie angekommen sind, haben sie sich auf dem Comptoir des Herrn Schiffsexpedienten, mit welchem sie den Ueberfahrts-Kontrakt abgeschlossen haben, zu melden. Personen, die nicht im Stande sind, das volle Passagegeld vor Abgang des Schiffes zu bezahlen, werden nicht mitgenommen, vielmehr von der dortigen Polizei-Behörde auf eigene Kosten zurückgeschickt; eben so wenig sind diejenigen zulässig, die mit andauernden Gebrechen oder Krankheiten behaftet sind oder widerliche Unreinlichkeiten zur Schau tragen. Ferner sind bei der Hamburg-Amerikanischen Packetfahrt-Aktien-Gesellschaft von der Aufnahme ausgeschlossen: Personen über 60 Jahre und unter 13 Jahre alt, in so ferne sie allein stehen, Wittwen mit Kinder unter 14 Jahren, Frauen ohne angetraute Ehemänner mit Familien und schwangere Frauenzimmer, wenn ledig, es sei denn, daß alle diese genannten Personen im Stande sind, Garantien zu geben, um die von der amerikanischen Regierung in solchen Fällen verlangte Caution, welche nach Umständen auf 100 Dollars gesteigert werden kann, zu leisten. Es haben demnach diejenigen Personen, deren Aufnahme aus diesem Grunde bei den amerikanischen Behörden Schwierigkeiten finden würde, oder welche wegen Gebrechlichkeit, Blödsinn oder sonstige Hilfslosigkeit von der Aufnahme in das Seeschiff ausgeschlossen werden müssen, die Folgen davon selbst zu tragen und sind zu keinerlei Ansprüchen berechtigt; eben so wenig als diejenigen, welche die Abfahrt des Schiffes versäumen. Verbrecher und Sträflinge werden selbstverständlich in keinem Falle mitgenommen.

Alles Reisegepäck und sonstige Effekten der Passagiere müssen gehörig in Kisten, Koffer oder Fässer verpackt und mit dem Namen des Eigners versehen seyn; jeder Passagier ist berechtigt bis zu 20 Kubikfuß unentgeldlich mitzunehmen; für das, was er mehr mit sich führt, hat er bei der H. A. P. Aktien-Gesellschaft die Fracht von 15 Thlr. preuß. Crt. pro 80 Kubikfuß nebst 15 Procent Primage zu entrichten. Die während der Reise erforderlichen Gegenstände behält der

Passagier, am besten in einer kleinen Kiste mit einem schiebbaren Deckel, der verschlossen werden kann, bei sich; alle übrigen Effekten kommen in den Schiffsraum. Den Transport derselben an Bord anbelangend, werden die zweckmäßigsten Einrichtungen hoffentlich getroffen werden.

c. Harburg.

Seit kurzer Zeit ist auch Harburg in die Reihe der Auswanderer-Verschiffungshäfen getreten, und seines Eintrittes braucht es sich nicht zu schämen. Die Auswanderungsschiffe sind gut und werden von tüchtigen Kapitänen geführt; Verproviantirung und Ausrüstung stehen unter strenger, obrigkeitlicher Kontrolle, die Passagiere erhalten vollen zubereiteten Proviant und die Ueberfahrtspreise sind den hamburgischen gleich. Als solide Expedienten sind die Herren Stürze & Comp. in Harburg zu nennen, bei denen selbst und deren Agenten Zwischendecksplätze mit einem Handgeld von 10 Rthlr. preuß. Crt. belegt werden. Billiges Logis und gute Beköstigung findet der Auswanderer in der „Traube" bei Gahrs, wo ihm auch bereitwilligst über den Einkauf von Matratzen, wollenen Decken, Blechgeschirr und Extra-Proviant Auskunft ertheilt wird. Preußische Thaler und Kassaanweisungen, wie auch sächsische sind für Harburg die vortheilhafteste Münzsorte.

d. Hamburg - Liverpool.

Viele deutsche Auswanderer werden von Hamburg über Liverpool nach Canada und den Vereinigten Staaten befördert. Diese Beförderung, die indirekte genannt, im Gegensatz zu der direkten, die von deutschen Häfen aus geschieht, wird von der einen Seite dringend empfohlen und angepriesen, von der anderen und zwar größeren heftig angegriffen und verdammt. Regierungen, Auswanderungs-Vereine ꝛc. haben dringende Warnungen erlassen. Bayern hat sie seinen Unterthanen verboten. Auf welcher Seite ist die Wahrheit? Sie liegt in der Mitte, neigt sich aber mehr nach der warnenden Seite. Liverpool hat allerdings manche Vorzüge. Es hat die größten und schönsten Schiffe und die meiste Schiffsgelegenheit; seine Passagepreise kann es billig stellen; durch Einschiffung in Liverpool wird die oft unangenehme und aufhaltende, zuweilen gefährliche Fahrt durch die Nordsee und den Kanal vermieden (die Reise von Hamburg nach Hull wird per Dampfboot in 30 Stunden zurückgelegt) und die Seereise etwas abgekürzt; die englische Gesetzgebung hat durch die neue Passagier-Akte *),

*) Wir theilen hier einige der wichtigsten Paragraphen aus derselben mit:
10. Alle männlichen Personen von 14 Jahren an und darüber sollen in dem vorderen Theil des Schiffes untergebracht werden, getrennt von

welche mit dem 1. Oktober vergangenen Jahres in Kraft getreten ist, wahrhaft väterlich gesorgt; allein diese Vorzüge werden durch die Plackereien, die den Auswanderer durch das öftere

---

dem Raume, wo sich die anderen Passagiere befinden; es dürfen nie mehr als 2 Personen, insofern sie nicht zu einer und derselben Familie gehören, in einer Lagerstätte schlafen; in keinem Fall aber Personen verschiedenen Geschlechts, die nicht Mann und Frau sind.

21. Jedes Schiff muß ein Hospital haben; für 100 Passagiere 4 gute Betten zu 56 Fuß Deckraum; für 300 Passagiere und mehr 8 gute Betten zu 120 Fuß Deckraum.

22. Für jede 100 Passagiere müssen 2 Abtritte eingerichtet werden.

23. Jedes Schiff, das 100 Passagiere nimmt, muß einen Ventilations-Apparat am Bord haben, der von den Emigrations-Beamten, deren Vorschriften über genügendes Licht und Luft in den Zwischendecken Folge zu leisten ist, geprüft wird.

24. Jedes Passagierschiff muß mit sich führen: Rettungsboote, Rettungs-Buoys, Apparate zu Nachtsignalen und eine gute Feuerspritze.

25. Die Bemannung des Schiffes muß nach dem Urtheil der Emigrations-Beamten eine genügende sein.

26. Kein Passagierschiff darf eine Ladung nehmen, welche durch ihre Natur die Sicherheit oder Gesundheit der Passagiere gefährden könnte. Dazu gehören: Pferde, Vieh, Schießpulver, Vitriol, Guano, frische Häute ꝛc. Das Verdeck muß für die Passagiere frei bleiben, und kein Theil der Ladung, nicht einmal das Trinkwasser für die Passagiere darf dort aufbewahrt werden.

27. Schiffe nach Amerika, die zwischen dem 14. Oktober und 16. Januar abgehen, müssen auf 10 Tage länger, mithin auf 80 Tage verproviantirt werden.

28. Wasser und Lebensmittel müssen von den Emigrationsbeamten vor Auselarirung des Schiffes geprüft und was verworfen wird, sofort wieder gelandet werden, bei Strafe von 100 Pf. St., wenn sich später ein Theil derselben noch am Bord befindet.

33. Vom Einschiffungstag anfangend, soll täglich vor 2 Uhr Mittags den Passagieren gekochtes Essen nach zweckmäßiger Vorschrift verabreicht werden.

35. Jedes Schiff, das 100 Passagiere und mehr nimmt, soll einen an die See gewöhnten Mann (a seafaring person) als Steward an Bord haben, der mit der Leitung des Schiffes nichts zu thun hat, und dem es obliegt, für Vertheilung der Lebensmittel und Speisen und für Reinlichkeit, Ordnung und Disciplin unter den Passagieren zu sorgen.

36. Für jede 100 Mann muß ein an die See gewöhnter Mann, und für 400 und mehr 2 solcher Leute als Schiffsköche zum Dienst der

Umladen und das Visiren seines Gepäcks zu haben hat, durch die fürchterlichen Prellereien, denen er ausgesetzt ist, besonders weil er die Sprache nicht versteht, und durch das feindselige Betragen der Irländer, die sich nun einmal mit den Deutschen nicht stellen können, und durch das rohe Benehmen der englischen Matrosen zehnmal aufgewogen.

Passagiere an Bord sein; den Kochapparat haben die Emigrationsbeamten zu prüfen.

38. Schiffe mit 500 Passagieren müssen unter allen Umständen einen Arzt an Bord haben; außerdem werden die Fälle bestimmt, wo jedenfalls ein Arzt an Bord sein muß.

41. Kein Schiff kann clariren, bis der von der Regierung dazu bestellte Arzt bezeugt hat, daß Arzneien, Instrumente, chirurgische Instrumente und alles zur ärztlichen Behandlung der Passagiere sonst Gehörige an Bord ist; und ferner, daß unter den Passagieren und der Bemannung sich Niemand befinden, der durch ansteckende oder andere Krankheit die Gesundheit der übrigen Reisenden gefährden könnte.

47. Bei Unglücksfällen zur See müssen die Passagiere durch ein anderes Schiff befördert und mittlerweile erhalten werden, sammt der Kapitän, so ist

49. der Gouverneur jeder englischen Kolonie, oder jeder englische Consul oder Vice-Consul ermächtigt, die Passagiere an ihren Bestimmungsort zu senden.

50. Die daraus entstandenen Kosten sind eine Schuld an die brittische Krone, und werden dann durch dieselbe vom Schiffseigner und Kapitän zurückgefordert.

55. 56. 57. Die Königin kann durch Geheimnathsbeschluß Vorschriften zur Erhaltung der Ordnung, Reinlichkeit und Ventilation erlassen, die an Bord der Schiffe anzuschlagen, und welche der Arzt und Kapitän zu vollziehen haben.

58. Keinem Passagier darf Branntwein verkauft werden, bei 5 Pf. St. Strafe.

59. Fremde Schiffe, die alle Bedingungen der Akte erfüllen und dieselbe Bürgschaft wie englische, für den Vollzug derselben, und für Bezahlung der etwa verwirkten Geldstrafen leisten, können auch Passagiere befördern.

67. 68. 69. Niemand kann als Runner (Volläufer) von Auswanderern einen Lohn annehmen, der nicht von einem concessionirten Schiffs-Expediteur dazu bestellt und den Behörden als solcher angemeldet ist. Die Dockbehörden haben ungeeigneten Personen den Eintritt in die Docks, wo Emigranten verschifft werden, zu untersagen.

Die Reise auf dem Dampfboote von Hamburg nach Hull wird, wie bereits berichtet, in 36—40 Stunden zurückgelegt; sie ist kurz, wenn die Passagiere hinlänglichen Raum und Schutz gegen Wind und Wetter haben, lang und schädlich, wenn sie, was vorgekommen ist, wegen Mangel an Raum unter Deck, auf dem Verdecke, so gut wie unter freiem Himmel die Reise machen müssen; denn das nothdürftige Wetterdach von Presenning und dergleichen kann gegen Wind, Regen, Hitze, Kälte, Nebel, Thau, nur einen nichtssagenden Schutz gewähren. In Hull wird die Eisenbahn nach Liverpool bestiegen, die Effekten werden von den Beamten in Beschlag genommen und in Liverpool wieder abgeliefert, oft in einem Zustande, der den Besitzern nicht erfreulich sein kann. Während der Fahrt, die 6 bis 8 Stunden dauert, und auf der man sich an den Haltestellen kaum ein paar Minuten aus den Waggons entfernen kann, ist jedem Transporte ein deutscher Conducteur beigegeben, eine lobenswerthe Einrichtung, weil sonst die der englischen Sprache unkundigen Deutschen manchen Unannehmlichkeiten z. B. beim Verlieren beim Wagenwechsel auf Knotenpunkten, preisgegeben sein würden. In Liverpool angekommen, theilen sich die Auswanderer auf den Ruf ihrer Führer: „Cramer und Schmidt," „Hirschmann & Comp." u. s. w. in eben so viele Gruppen, als Expedienten bei dem Transporte betheiligt sind, und werden, nachdem Alles geordnet, in die betreffenden verschiedenen Quartiere abgeführt. Wohl dem, der einem soliden Expedienten in die Hände gefallen ist. Denn, wenn auch dem schrecklichen Ausbeutesystem, welches noch vor ein paar Jahren dort in schönster Blüthe stand, durch die Einrichtung eines höchst soliden Auswandererhauses „Emigrants Home," und durch das Logirhaus der „Union" Abbruch gethan worden ist, der Auswanderer ist dem Betruge und der Bevortheilung, besonders weil er die Sprache nicht versteht, fast eben so sehr wie in New-York ausgesetzt. Ihre dem Gründer und Eigenthümer des „Emigrants-Home." Sein Name ist Friedrich Gabel. Sein Etablissement, ganz in der Nähe des Huller Bahnhofes (28 Mooresfields) ist auf Zwischendeck- und Cajüt-Passagiere und gebildete Reisende überhaupt, eingerichtet, hat 4 verschiedene Taxen für Kost und Logis zusammen, und bietet alles Mögliche auf die Leute von verderblichen Einflüssen, Betrug und unnöthigen Ausgaben zu bewahren. Die Taxen für welche man Aufnahme darin findet, sind zu 1, 2, 3 und 4 Schillinge (1 Sch. = 10 Sgr.) per Tag. Für 2 Schillinge erhält man abgesonderte Schlafräume (Steerage Berths) und etwas bessere Kost als in der ersten Klasse; für 3 Schillinge besondere Schlafkammern zu 2 Personen in einem Bett, und ganz vorzügliche Kost; für 4 Schillinge

dieselbe Kost, aber besondere Schlafzimmer für einzelne Personen. Die ärztliche Behandlung Kranker ist gratis. Bequem untergebracht können darin 300 Personen werden. Kojenähnlich erheben sich auf eisernen Gerüsten die Schlafstellen in doppelter Reihe übereinander. Ledige Mannspersonen und ledige Frauenzimmer übernachten in weit von einander getrennten Räumen. Das Dienst-Personal besteht soweit erforderlich aus Deutschen. Der Verwalter des Hauses ist ein höchst wackerer und tüchtiger Mann. Einen großen Werth verleiht außerdem diesem Hause das mit ihm unmittelbar verbundene Magazin von Gegenständen, die jedem Auswanderer für die Seereise unentbehrlich sind, in bester, geprüften Qualität, zu festen, billigen Preisen. Wein-, Bier- und Schnapstrinkern wird dieß Haus freilich nicht gefallen; denn nach Spirituosen verlangen hier durstige Kehlen vergebens; aber gerade diese Verbannung geistiger Getränke ist das sprechendste Zeichen des hier waltenden philantropischen Geistes. In wenigen Minuten ist der Reisende mit Anschaffung seines Schiffsbedarfs fertig und, da er denselben sofort in Gebrauch nimmt, im Stande, schon während seines Aufenthaltes im Hause sich davon, daß er gut und reel bedient wurde, zu überzeugen. Das „Emigrants-Home," sowie das größere Etablissement (Vulcan-Street, gegenüber dem Clarence-Dock), eine Schöpfung der katholischen Geistlichkeit, vorzugsweise für irische Auswanderer bestimmt, eingerichtet wie das Auswanderer-Hospiz in Bremerhaven, nur in kleinerem Maßstabe, stehen unter speziellen Aufsicht und Controle des Gouvernements-Agenten und müssen sich außerdem noch nach zweckfördernden polizeilichen Verordnungen richten. Natürlich hat das Emigrants-Home seine zahlreichen Feinde, die unter der Maske der Gefälligkeit und Freundlichkeit Jedermann durch Lug und Trug vom Aufsuchen desselben abzuhalten bemüht sind. Man lasse sich nicht irre machen durch dieselben; verbleibe vorerst ruhig, ohne auf solche Stimmen zu hören, bei seinen Sachen am Bahnhofe, und lasse einen Diener des betreffenden Emigrants-Home rufen, durch dessen Erscheinen das Verleiern sogleich zum Schweigen gebracht und überdieß der Vortheil erlangt wird, daß die Fortschaffung des Gepäcks auf die möglichst Kosten ersparende Weise stattfindet. Wer dieß Haus nicht besuchen will, findet erfreuliche Aufnahme bei A. Alexander, St. Paul Square 12, einem Deutschen, welcher gegen 50 Personen beherbergen kann. Die von der „Union," einer Hamburger Firma, welche als vollkommen vertrauenswürdig bekannt ist, engagirten Passagiere finden Unterkommen in dem Logirhause derselben (13 Marybone). Dasselbe bietet für eine namhafte Anzahl Passagiere zweckmäßige Räumlichkeiten; ein großes Versammlungs- und Speisezimmer par-

terre, 1 dergleichen oben, so wie die erforderlichen hellen, luftigen und reinlichen Schlafkammern. Die Bedienung ist um so freundlicher und aufmerksamer, als der Geschäftsführer der Gesellschaft Hr. M. Frohnhofer, welchem nicht nur die Verschiffung, sondern auch die überwachende Fürsorge für Verpflegung ihrer Schützlinge bis an Bord obliegt, mit in demselben Hause wohnt. Unter solchen Umständen kann also kein der Expedition zur Last fallender Uebelstand vorkommen, welcher nicht sofortige Abhülfe fände, weil eine den guten Ruf „Union" vertretende Autorität an Ort und Stelle ist. Ein Waarenlager ist mit diesem Hause nicht verbunden, wohl aber wird folgender Schiffsbedarf eines erwachsenen Passagiers: Matratze und Kopfkissen von Seegras, Decke, 1 Wasserkanne, 1 Kaffeetopf, 1 Kochtopf, 1 Schüssel, 1 Teller, 1 Trinkbecher, 1 Nachtgeschirr, 1 Löffel, Messer und Gabel, 1 Pfd. Seife — auf Verlangen für den billigen Preis von 4 Rthlr. preuß. Cour. geliefert, wobei der freie Wille der Leute nicht im Geringsten eingeschränkt ist. Eine wesentliche Verbesserung würde es sein, wenn die hölzernen Bettstellen mit eisernen vertauscht würden. — Die von Hirschmann & Comp. in Hamburg engagirten Passagiere logiren in Victoria-Hotel, einem kleinen, unansehnlichen Gebäude, das nichts weniger als diesen Namen verdient. Den besten Raum parterre nimmt ein Laden (Store) hinweg, wo alle möglichen Dinge, welche der Auswanderer gebraucht und nicht gebraucht — Spirituosen natürlich obenan — zu haben sind (wie in London in den American Eagle, einem Auswandererhause, von einem gewissen White gehalten), und den wöchentlich einmal wechselnden Gästen zu Preisen aufgeschwatzt werden, die, wenn es wahr ist, was Fama verkündet, den Inhaber in den Stand setzen, die Passagiere zu behalten, ohne den betreffenden Hamburger Etablissement irgend etwas dafür anzurechnen. Dieses Viktoria-Hotel wird nun zuweilen mit Menschen, Groß und Klein, soweit Gesetz und Ueberwachung desselben es gestatten, vollgepropft und wenn es durchaus nicht ausreichen will, der Ueberschuß anderweit untergebracht, wo es noch schlechter ist, als dort. Doch gebührt nach dem Urtheile eines stoischen Reisenden diesem „Hotel als einem gründlichen Vorbereitungs-Institute auf alle Unannehmlichkeiten der Seereise im Zwischendeck mindestens die Verdienst-Medaille, sowie der Dank der Mit- und Nachwelt." Gott bewahre jeden Reisenden vor solchem Quartier! — Wir nehmen an, daß dem Auswanderer bisher Alles nach Wunsch gegangen ist, daß er mit seinem Gepäck keine Weitläufigkeit und für seine Person gutes und billiges Logis gehabt hat und in keiner Weise betrogen worden ist, und bleiben dessenungeachtet immer noch bei der oben aufgestellten Behauptung, daß

die Vortheile von den Nachtheilen aufgewogen werden, wenn man über Liverpool geht. Auf dem Segelschiffe fängt nun die Plage an, und diese ist eine 3fache: die eigene Zubereitung der Kost bei einer Passagierzahl von 3—500 und darüber, das rohe Betragen der englischen Matrosen und die höchst unangenehme Gesellschaft der Irländer, die sich mit den Deutschen nun einmal nicht vertragen können. Von dem Ersten, wie es zugehen mag, wenn so viele Familien kochen wollen, kann sich Jeder leicht einen Begriff machen, die beiden letzten Sachen betreffend, theilen wir einen Auszug aus einem Briefe mit, der von einem gewissenhaften Mann im vorigen Jahre geschrieben und uns zugesendet wurde:

„Am 15. Juli kamen wir in Hamburg an; der Wirth, bei dem wir logirten, rieth uns, auf dem am selbigen Tage abgehenden Schiffe abzufahren, aber es war zu spät; das Schiff hatte schon seine volle Zahl. Ich ging zu Hirschmann & Comp., welche über England expediren, und schloß mit ihnen einen Kontrakt ab, nach welchem ich für 12 Rthlr. preuß. über Liverpool nach New-York befördert werden sollte. Noch an demselben Tage Abends entführte mich der Schraubendampfer „Britannia" dem deutschen Boden und am 18. früh 6 Uhr landeten wir in Hull. Von hier fuhren wir per Eisenbahn durch England und gelangten Nachmittags gegen 5 Uhr nach Liverpool, woselbst wir einige Tage auf ein Schiff warten mußten. Ich warne aber Jedermann, eine Reise über England zu machen; man ist dadurch dem ärgsten Betruge ausgesetzt. In Liverpool wird dem Passagier der deutsche Kontrakt abgenommen und ihm ein englischer dafür gegeben; dieser enthält nun weniger als der deutsche, was aber der Passagier, der ihn nicht lesen kann, erst inne wird, wenn er den Proviant nicht erhält *). Ich fand den Betrug mit Hülfe meines Wörterbuchs aus; es fehlten Fleisch, Kaffee und Zucker im Kontrakte. Listig genug übergeben sie dem Passagier diese englischen Kontrakte erst, wenn er das Segelschiff bestiegen hat, damit er nicht Gelegenheit findet, sich den Inhalt durch einen Dollmetscher sagen zu lassen. Ich und einer meiner Reisekollegen ließen uns wieder nach dem Komptoir zurückfahren, um die Sache in Ordnung zu bringen. Angekommen schalten wir Hirschmann öffentlich einen Betrüger und drohten mit Verklagen, wenn wir nicht sogleich vollständige Kontrakte bekämen. Hierauf wurde uns das Fehlende aufs Schiff geschickt; als wir es genießen wollten, war es Pferdefleisch und Cichorien. Der übrige Proviant war gut bis aufs Schiffsbrod, das uns der Kapitän lieferte; dieß aber war voller Maden, so daß wir nur wenig davon genießen konnten. Außerdem ist die Reise über England noch besonders mißlich für Leute, welche viel Gepäck haben. In England besteht ein sehr starker Eingangszoll. Grund dessen werden den Passagieren ihre Effekten abgenommen und nach Liverpool ins Zollhaus gebracht, aus welchem der Eigenthümer sie erst wieder erhält, wenn er das Schiff besteigt. Aber wie erhält er sie wie-

*) Die oben empfohlenen guten Firmen Hamburgs thun solches nicht.

der? Kisten mitunter zerschmissen, die Flaschen darin zerbrochen, und die Säcke, in welche Lebensmittel verpackt sind, von Ratten durchlöchert. Das Schiff, auf welchem ich fuhr, hieß Ashburton. Es befanden sich auf demselben 418 Personen, wovon ungefähr ein Fünftel Deutsche; die übrigen waren mit Einschluß einiger Engländer Irländer. Donnerstags, den 22. Juli, Vormittags gingen wir ins Schiff und Freitags Nachmittags 5 Uhr wurde dasselbe von einem Dampfboote aus dem Hafen gebracht. Jetzt aber hätten wir oft singen mögen, wie David im 140. Psalm: „Errette mich, Herr, von den bösen Menschen; behüte mich vor den frivolen Leuten.“ Das Schiff war zwar groß und schön, aber die Schiffsmannschaft war nicht solide. Man möchte diese eher eine Räuberbande nennen, mit welcher ein großer Theil der Irländer in vollem Einverständniß zu sein schien. Denn schon in den ersten Tagen wurden Geräthschaften, Geld und sogar ganze Koffer gestohlen. Daß die Matrosen selbst die größten Diebe waren, bewiesen sie in so ferne, als sie einige Passagiere, die in der Nacht auf's Deck gingen, um ihre Nothdurft zu verrichten, festhielten und ihnen mit Gewalt die Taschen leerten. — Unsere Behandlung von der Schiffsmannschaft war schon von Anfang an sehr impertinent, und mit den Läusen, von denen unsere schweinischen Irländer ein gut Theil hatten, konnte ich mich auch höllisch schlecht vertragen. Am 29. August wurden wir mit neuer Hoffnung erfüllt u. s. w.“

Wenn die angeführten Uebelstände, denen der Auswanderer auf seiner Reise über Liverpool ausgesetzt ist, beseitigt werden, wenn der Stadtrath Liverpools für gehörigen Schutz und Schirm der Auswanderer sorgt, wenn die Effekten-Beförderung besser eingerichtet wird, die Passagiere, wie auf den zwischen Philadelphia und Liverpool fahrenden Dampfbooten City of Glasgow und City of Manchester, auf welchen alle Speisen für den Morgen, Mittag und Abend vortrefflich gekocht an die Passagiere verabreicht werden, gut gekochtes Essen erhalten, auf den Schiffen selbst ordentlich behandelt und ohne Irländer befördert werden, dann reden auch wir der indirekten Beförderung über Liverpool das Wort, weil wir es mit guten Gewissen thun können. Freilich wird Liverpool nach Beseitigung dieser Uebelstände ein höchst gefährlicher Konkurrent für Bremen und Hamburg, besonders wenn alle Dampfschiffe nach New-York auf Zwischendeckpassagiere sich einrichten *) und die von uns erwähnten Bedingungen erfüllen sollten, allein die Konkurrenz kommt den Auswanderern zu Gute. Aufmerksam machen wir hier solche, die über Liverpool in die nördlichen und

*) Im vorigen Jahre hat der Dampfer Sarah Sands Zwischendeckpassagiere befördert und ihnen täglich gekochte Speisen verabreicht. Die Passagiere hatten nur für Betten und Eßgeschirr zu sorgen.

westlichen Staaten einwandern wollen, auf die Fahrt von Liverpool nach **Boston**, die 235 Meilen **kürzer** ist, als die nach New-York. Die Eigenthümer der seit 10 Jahren regelmäßig zwischen Liverpool und Boston fahrenden, großen und prächtigen Packet-Boote (8 an der Zahl), die Herren **Train & Comp.** in Liverpool haben sich durch ihre Solidität einen solchen Ruf erworben, daß sie keiner weitern Empfehlung bedürfen. Sie übernehmen außer den See-Transport auch die Beförderung derselben von Boston per Eisenbahn frei nach **Albany**, und zu den **billigsten** Sätzen nach allen Orten des Nordens und des Nordwestens der Vereinigten Staaten, als: per Eisenbahn nach Buffalo, und von da per Dampfboot nach Chicago, Milwauke ꝛc. Da die Auswanderer von Liverpool aus unter den Augen der Eigenthümer selbst, der Herren **Train & Comp.**, abfahren, so sind sie vor **allen Unannehmlichkeiten sicher gestellt** (das verspricht nämlich dieses Expeditionshaus), vor welchen Agenten sie nicht schützen können; die Eigenthümer sichern ferner **vor jeder Uebervortheilung**, der die Auswanderer bei ihrer Ankunft in Amerika so oft ausgesetzt sind. — Die Schiffe sind **eigens** für den Dienst gebaut, haben im Durchschnitt 2000 Tonnen Gehalt und sind **in jeder Beziehung unübertroffen**. Wenn die New-Yorker Behörde nicht im Stande ist, **dem schändlichen Betruge und den fürchterlichen Prellereien, welchen die dort Landenden ausgesetzt sind, Einhalt zu thun**, muß diese Route nach Boston und Quebec in Aufnahme kommen, und es ist ein Wunder, daß sie bis jetzt so unbenutzt geblieben ist. Von beiden Städten kann man schnell und billig nach den nördlichen und nordwestlichen Staaten kommen, ohne den New-Yorker Runners ꝛc. in die Hände zu fallen. **Boston**, diese ruhige, ordentliche Stadt ist überhaupt Dieben, Raufbolden und Betrügern jetzt, und hoffentlich für immer weniger günstig. Abgesehen nun von der größten daselbst herrschenden Sicherheit für die neuen Ankömmlinge und der, wie erwähnt, kurzen Seereise ist der Landweg von Boston nach **Buffalo** oder **Dunkirk** auch wenigstens um 100 Meilen kürzer als von New-York, und demnach so viel billiger. Wir empfehlen diese Route angelegentlichst. Auch von Quebec kann man schnell und wohlfeil auf dem St. Lorenz nach Buffalo fahren, und jetzt ist man mit Ausführung des Plans beschäftigt: Auswanderer künftig mittelst des Lorenzstromes, Ontario-Sees, Welland-Kanals (welcher die Niagara-Fälle und Stromschneller umgeht), der Seeen Erie, St. Clair, Huron und Michigan zu Schiffe bis nach den Ufergebieten dieser verschiedenen Gewässer zu bringen. Der Welland-Kanal hat eben bis jetzt nur 8½ Fuß Tiefe und viele Schleußen,

und seine höchste Erhebung über dem Ontario beträgt hundert Fuß, daher würde wohl die Beschiffung desselben für Auswanderer etwas zu langsam seyn, erweitert und vertieft man diesen oder was ein besserer Vorschlag ist, stellt man die leicht zu ermöglichende Verbindung des Hurons-See's mit dem Lorenzo durch eine Wasserstraße vermittelst der Georgia-Bay, des French-Flusses, Nipissings-See's, Mattawan- und Ottawa-Flusses her, so würden unstreitig deutsche und englische Segelschiffe, von Dampfern die Flüsse hinaufgezogen (wie nach New-Orleans), ihre Passagiere unmittelbar in Madison, Milwaukie oder Chicago landen können. Der Ausführung des Plans stehen keine unübersteiglichen Hindernisse entgegen. Welche Annehmlichkeiten aber für die Auswanderer, welcher Vortheil für den Handel!

Im Jahre 1851 kamen in der Mündung des St. Lorenzoflusses 378 Passagierschiffe mit 41,070 Einwanderern an, deren durchschnittliche Reisedauer 31 Tage betrug.

Nach zurückgelegter Reise hat jeder Passagier das Recht, noch 10 Stunden lang an Bord des Schiffes zu verweilen, falls nicht das Schiff den Hafen verläßt, um seine Reise weiter fortzusetzen. Das Kolonialgesetz von 1851 setzt dies vom Kapitän zu entrichtende Honorar für Einwanderer über 12 Jahre auf 5 s., für solche von 5 bis 12 Jahren auf 2 s. 6 d. Currency *) fest, Kinder unter 5 Jahren passiren frei ein. Alle für den eigenen Gebrauch der Einwanderer bestimmte Effekten sind vom Eingangszolle befreit. Den nach dem Westen gehenden Einwanderern ist anzurathen, nicht in Quebec oder Montreal zu verweilen, sondern die sich täglich darbietenden Gelegenheiten zur Weiterreise zu benutzen.

Von Quebec nach Montreal, 180 engl. Meilen, anlaufend in Three-Rivers, 81 Meil., Port S. Francis, 90 Meil. und Sorel, 135 Meil., fährt man in 14 Stunden für 8 s. 6 d. Currency, Gepäck frei; von Montreal nach Kingston, 190 Meil., in 30 Stunden, für 10 s. C., Gepäck 2 s. 6 d. C. per 100 Pfd.; von Kingston nach irgend einem Hafen der Bai von St. Quinte, 55—70 Meil., für 2 s. 6 d. C.; von Kingston nach Coburg oder Port Hope, 100 Meil., in 9 Stunden, für 5 s. C.; von Kingston nach Toronto, 160 Meil., in 19 Stunden, für 10 s. C.; von Kingston nach Hamilton, 220 Meil., in 22 Stunden, für 12 s. 6 d. C., Gepäck frei.

Auf Eisenbahn oder Dampfschiff oder beiden gelangt man von Montreal nach St. Johns, 120 Meil., für 10 s. C., nach Burlington, in Vermont, 100 Meil., für 6 s. 2 d. C.; nach Whitehall, 180 Meil., für 10 s. C.; nach Troy und Albany, über Whitehall, für 13 s. 9 d. C.; nach New-York, 390 Meil., für 16 s. 3 d. C., und nach Boston, über Burlington, 320 Meil., für 20 s. C.

*) 1 s. (Schilling) oder 12 d. (pence) Currency = 28½ kr. rhn.

c. Havre, Antwerpen, Rotterdam, Dünkirchen.

Süddeutschen und schweizerischen Auswanderern, die nicht über Hamburg oder Bremen überzufahren gedenken, wohin sie gegenwärtig durch die von Köln (Deutz) nach Hamburg und Bremen führende Eisenbahn so leicht und wohlfeil gelangen können, stehen die 3 Häfen Havre, Antwerpen und Rotterdam zur Auswanderung offen, für welche in Mainz Spezial-Agenturen errichtet sind.

Havre de Grace bietet zwar nicht die viele Schiffsgelegenheit, welche Liverpool bietet, hat aber auch der Mehrzahl nach ausgezeichnet gute Schiffe mit hohen, geräumigen und luftigen Zwischendecken und höchst eleganten Kajüten, erfahrene Kapitaine, starke Bemannung, geringere Seegefahr und die stets freie, durch keinen noch so strengen Winter gehemmte Abfahrt, da die Schiffe unmittelbar den atlantischen Ocean befahren; allein die Passagiere finden dort die vorsorglichen Einrichtungen nicht, die sie in Hamburg und Bremen finden und müssen ihren Schiffs-Proviant sich selbst verschaffen und bereiten. Vor den über Liverpool Auswandernden haben sie jedoch das Angenehme voraus, daß sie nicht in der höchst unangenehmen Gesellschaft von Irländern reisen müssen. Die General-Agentur der regelmäßigen Fahrgelegenheit zwischen Havre und New-York und New-Orleans, haben die Herren Joseph Lemoine und Washington Finlay in Mainz. Die Anzeige dieser Herren lautet:

„Die Bedingungen der Ueberfahrt bis New-York oder New-Orleans vom Monate März an bis gegen Ende November unausgesetzt und zwar jede Woche an bestimmten Tagen, von jedem hiesigen Stationsplatze am Rheine sind folgende:

Jeder Passagier erhält seinen Platz auf dem dritten Platze (Mittelzelte) der rheinischen Dampfschiffe und hat 2 Ctr. Reisegepäck für jeden Erwachsenen und 1 Ctr. für jedes Kind über 1 und unter 10 Jahren frei.

Die Beförderung von diesen Rheinstationen kann auf zweierlei Weise geschehen und zwar:

1) über Rotterdam nach Havre vermittelst der wöchentlich von diesem Platze regelmäßig dahin abfahrenden Dampfpacketschiffe, oder

2) mit der Eisenbahn über Cöln und Paris nach Havre.

Auf beiden Reisewegen ist jedem Passagier das gleiche freie Reisegepäck von 2 Ctr. und resp. 1 Ctr. für jedes Kind bewilligt. Bei jeder Person ist ein Draufgeld von fl. 7 franco einzusenden und dabei anzuzeigen, in welchem Monate die Abreise gewünscht wird.

Gegen Einsendung dieses Draufgeldes wird ein Schiffsvertrag ausgestellt, in welchem der Betrag des gezahlten Draufgeldes bescheinigt wird.

Da die Generalagentur jedoch bei dem Accordabschlusse nicht wissen kann, ob das Schiff, für welches die Einschreibung stattgefunden hat, nicht schon ganz besetzt ist, so muß dieser vorbehalten seyn, eine etwa 8 oder 14 Tage spätere oder auch frühere Abfahrt aufgeben zu können.

Nachdem die Abfahrtstage genau angegeben, hat jeder Passagier die Hälfte des bedungenen Fahrgeldes franco einzusenden.

Die restirende andere Hälfte des Fahrgeldes wird vor Antritt der Reise an den Agenten der Generalagentur bezahlt.

Wegen verspäteten Eintreffens ist festgesetzt, daß, wenn solches durch eigenes Verschulden entsteht, der Platz auf dem angewiesenen Schiffe verloren geht, so wie hingegen für den Fall, daß von den bezeichneten Stationsplätzen, sei es in Mannheim, Mainz ꝛc., in Rotterdam oder Havre nicht rechtzeitig die Beförderung erfolgt, die kontraktliche Entschädigung von 42 kr. täglich für jeden Erwachsenen und 28 kr. für jedes Kind über 1 und unter 10 Jahren treulich zugesichert ist.

Bezüglich der Reise bis Havre ist zu bemerken, daß solche sowohl über Rotterdam, als auch über Cöln und Paris innerhalb 3—4 Tagen zu bewerkstelligen ist und ohne Anstrengung und mit aller Bequemlichkeit vor sich geht.

Um den Auswanderer in jeder Beziehung sicher zu stellen, hat die Generalagentur in Mainz die Einrichtung getroffen, daß jeder Auswanderer seine Effekten von dem Stationsplatze bis Havre und auch von Havre nach den Vereinigten Staaten versichern kann, welche Versicherung er sich gegen eine mäßige Prämie des von ihm anzugebenden Werthes seiner Effekten für die Strecke bis Havre und weiter zur See verschaffen kann.

Da die Generalagentur außerdem ihre Passagiere in der Regel durch Kondukteure von den Rheinstationen bis Havre begleiten läßt, so braucht der Passagier auch auf dieser ganzen Reise nicht um sein Gepäcke besorgt zu seyn. Derselbe erhält gegen Entrichtung dieser Assekuranzprämie noch besonders eine Versicherungskarte, welche er auf dem Centralbureau von Joseph Lemaitre und Washington Finlay in Havre gegen Empfangnahme seines Reisegepäcks abzugeben hat.

Es ist den Kondukteuren weiter noch zur Pflicht gemacht, jeden Passagier mit Anstand zu behandeln, und ihm mit Rath und That an die Hand zu gehen, insbesondere darauf zu sehen, daß er auf den Plätzen, an welchen er sich unterwegs aufzuhalten oder zu übernachten hat, vor Prellerei in den Wirthshäusern geschützt sey.

Eben so wie die General-Agentur für das Wohl des Passagiers während seiner Reise nach Havre eifrigst Sorge trägt, ist aber auch bei der Beförderung auf den Schiffen von Havre ab für alle Bequemlichkeit für den Auswanderer Sorge getragen.

Nicht allein, daß der Auswanderer, im Falle er nicht rechtzeitig von Havre fortkommen sollte, von Joseph Lemaitre und Washington Finlay, General-Agenten daselbst, sogleich die tägliche Entschädigung von 42 kr. für Erwach-

sene und 26 Pf. für Kinder über 1 und unter 10 Jahren erhält, sondern ist Hauptbedingniß geht auch dahin, daß der Auswanderer immer in große, geräumige Zwischendecken untergebracht werden. Unsere Auswanderer werden daher immer auf ausgezeichneten amerikanischen Dreimastern verschifft.

Der Auswanderer erhält in dem Zwischendecke:

1) Bettstelle und nöthigenfalls Apotheke;
2) Platz in der Küche zum Kochen;
3) süßes Wasser, Holz und Licht, und
4) bei Ankunft in Amerika frei von Entrichtung des Spital- oder Armen-, z. B. Kopfgeld, da solches im Vertrage inbegriffen ist.

Die Ueberfahrtspreise richten sich ebenfalls nach den speciellen Verhältnissen, und sind bei den Agenten zu erfahren. — Für die Reise nach New-York hat jeder Passagier über 6 Jahre nachstehende Lebensmittel (falls er solche nicht konventionell bedungen haben sollte) vor der Abfahrt des Schiffes in Havre aufzuweisen, widrigenfalls er von dem Schiffe zurückgewiesen wird.

Nämlich

40 Pfund Zwieback, 5 Pfd. Reis, 5 Pfd. Mehl, 6 Pfd. Butter, 14 Pf. Schinken oder geräuchertes Fleisch, 2 Pfd. Salz, 1 Hektoliter (= 140 Pf. Kartoffeln (oder 50 Pfd. Hülsenfrüchte), 2 Liter Essig.

Bei der Reise nach New-Orleans erhält sich das Quantum Zwieback um 10 Pfunde und der Kartoffeln um ½ Hektoliter, so daß von Ersterem 30 Pfunde, von Letzterem 210 Pfunde (oder 45 Pfd. Hülsenfrüchte) vorgezeigt werden müssen. Bei Kindern über 1 und unter 6 Jahren ist die Hälfte obiger Rationen zu stellen. Ohne Butter und ohne Schinken ist die Ration Lebensmittel für beiderlei Richtungen um fl. 7 für Erwachsene und fl. 3 60 kr. für Kinder billiger.

Die Agenten der General-Agentur werden in öffentlichen Blättern bekannt gemacht; sie geben den Auswanderungslustigen mit Rath und That an die Hand. Nähere Erkundigungen ertheilt in Stuttgart der Hauptagent C. A. Merz.

Die Spezial-Agentur der 16 regelmäßigen Postschiffe zwischen Havre und New-York haben die Herren Chrystie, Heinrich & Comp. in Mainz, Köln und Havre. Die Abfahrten der Postschiffe geschehen regelmäßig, das ganze Jahr hindurch, am 3., 10., 18. und 26 jeden Monats, und können Passagiere für dieselben von jedem beliebigen Stationsplatze am Rhein übernommen werden. Die Spezial-Agentur bietet den Auswanderern dieselbe Bequemlichkeit und Fürsorge, welche die General-Agentur regelmäßiger Fahrgelegenheiten verspricht, und stellt dieselben Bedingungen, welche diese stellt. Ihre Hauptagenten sind:

in Stuttgart Hr. Joh. Rowinger,
in Karlsruhe Hr. Jul. Oeffenbörfer,

in Mannheim Hr. G. Klassen, Inspektor der Köln. Dampfschifffahrt,
in Speyer und Ludwigshafen Hr. J. M. Wolff,
in Nürnberg Hr. A. Bail,
in Würzburg Hr. Karl Sieber,
in Augsburg Hr. Karl Digl,
in Heilbronn Hr. Karl Hetzbach.

Für Antwerpen und Rotterdam hat sich zu Mainz ein „Verein zur Beförderung deutscher Auswanderer nach Amerika“ für gemeinschaftliche Rechnung unter solidarischer Gewährleistung im Jahre 1843, bestehend aus den Herren Dr. H. Strecker in Mainz, Ant. Jos. Klein in Bingen und Jos. Stöck in Kreuznach, gebildet, welcher sein Domizil auf dem Hauptbureau in Mainz gewählt hat und nicht allein Reisende nach Amerika befördert, sondern auch durch eigene, in den Seehäfen angestellte Agenten die Einschiffung der Passagiere und deren Gepäcke, sowie die Lieferung der Lebensmittel überwacht, um die Auswanderer gegen schlechte Behandlung und Betrug von dritten möglichst zu schützen; zugleich haben die genannten Herren unter ihrer gemeinschaftlichen Firma ein Haus in Antwerpen gegründet, welches bis jetzt das einzige deutsche in den holländischen, belgischen, französischen und englischen Häfen ist, welches sich mit der Beförderung deutscher Auswanderer befaßt, und die Procura desselben den Herrn Moritz Hüger und Karl Ahlborn übertragen. Die Ausführung ihres Unternehmens gründet sich auf vieljährige Erfahrung, auf eigene Anschauung und auf bindige Verträge, die sie im Interesse derjenigen, die sich ihrer Vermittelung anvertrauen, in den verschiedenen Seehäfen (Antwerpen, Rotterdam und Havre) mit den Schiffs-Rhedern und Befrachtern abgeschlossen haben. Auf den Grund dieser Urkunden können Reisende und Auswanderer regelmäßig und vorzugsweise auf die schnellste und bequemste, gewiß darum auch schon auf die billigste Beförderung nach New-York und New-Orleans, sowie nach den übrigen Häfen von Nord-Amerika und Brasilien durch ihre Vermittelung sicher rechnen. Die große Anzahl der von ihnen bis jetzt beförderten Auswanderer, welche jährlich 4000 Personen erreicht hat, im Jahre 1846 aber 7000 Personen überstieg, von denen nicht die geringste Klage einging, beweist zur Genüge, daß der Verein alle nöthigen Garantien bietet, und volles Vertrauen sich allgemein erworben hat. Konzessionen zu Betreibung des Auswanderungsgeschäftes, sind ihnen von den Regierungen von Baden, Bayern, Churhessen, Frankfurt, Hessendarmstadt, Nassau, Preußen, der Schweiz und Würtemberg ertheilt worden, und sie ha-

den die zur Sicherheit der Auswanderer vorgeschriebenen Kautionen gestellt.

Die Ueberfahrtsverträge werden nach bestimmten Formularen unter Bedingungen, die mit den Finlayschen fast genau übereinstimmen und von den nachverzeichneten Agenten ausgegeben werden, gegen Zahlung eines Aufgeldes von 10 fl. für Erwachsene, und 5 fl. für jedes Kind, welches später an dem Betrage des Passagelbes in Abzug gebracht wird, über der ganzen Preise für die bedungenen Plätze mit oder ohne Lebensmittel, abgeschlossen. Die Ueberfahrtspreise im Zwischendeck, ohne Seeproviant, werden von Mainz oder Bingen aus gerechnet, und sind mit den von Herrn Finlay gestellten übereinstimmend.

Der außerordentliche Andrang Auswanderungslustiger nach Antwerpen veranlaßte die belgische Regierung, den Befehl zu erlassen, daß keinem Auswanderer in Belgien die Durchreise gestattet werde, wenn er nicht die hinlänglichen Reisemittel, nämlich 200 Franken oder 53 Thlr. für jeden Erwachsenen und 150 Franken oder 40 Thaler für Kinder unter 16 Jahren, an der Grenze baar vorzuweisen vermöge. Diese Verordnung ist durch die traurige Erfahrung des Jahres 1847 hinlänglich motivirt, indem Leute ohne Subsistenzmittel und ohne bestimmte Verträge, nach welchen ein geeignetes Handlungshaus oder dessen Agenten in Deutschland sowohl die Ueberschiffung nach einem überseeischen Hafen, als auch die Verköstigung und Verpflegung der Auswanderer während der Reise durch das Königreich Belgien bis zu ihrer Einschiffung in Antwerpen übernommen haben, sich aufs Gerathewohl zur Ueberfahrt nach Amerika anschickten, welche dann, in den Hafenstädten angelangt, von den Behörden in ihre Heimath wieder zurückgewiesen werden mußten.

Zu Gunsten der über Antwerpen Auswandernden hat die belgische Regierung mehrere Erlasse ausgeschrieben, welche beweisen, daß es ihr Ernst ist, den Anforderungen der Thätigkeit in der Auswanderungssache nach Kräften Genüge zu leisten. Der letzte Erlaß vom 14. Mai 1850 ordnet, abgesehen von dem besondern Dienst- der Schutznahme, welche der „Commission zur Aufsicht und Ueberwachung der Auswanderung in Antwerpen" überwiesen ist, den Dienst der Untersuchungs-Kommission für die Schiffe, ihre Einrichtung, Verproviantirung mit Lebensmitteln, Arzneien, süßem Wasser und Feuerung, bestimmt die innere Einrichtung jeder Art, setzt den Tarif der Provision, auf die möglichst längste Dauer der Reise berechnet, per Kopf fest, giebt die Schiffsmannschaft und das zur Sicherheit der Ueberfahrt nöthige Material an, sowie auch die Ordnungsmaßregeln für die Mahlzei-

ten und stellt zum Schluß Strafbestimmungen gegen jede Uebertretung auf. Außerdem bewilligt sie der Commission alljährlich gewisse Summen zur Bestreitung der Abonnementsgebühren für deutsche Auswanderungs-Zeitungen, damit diese mit den Verbesserungen, die anderswo getroffen werden, baldmöglichst bekannt werden. Seit 10 Jahren ist auch ein Beamter des Provinzial-Gouvernements unter dem Titel „Inspektor der Auswanderer" beauftragt, den Auswandernden bei jeder Gelegenheit mit Rath und That beizustehen und sie bei Streitigkeiten mit gutem Rathe zu unterstützen. Sein Bureau ist zu jeder Stunde geöffnet und er vertheidigt sogar die Interessen der Auswanderer beim Handels-Gerichte. Die Lokalpolizei Antwerpens ist noch besonders angewiesen, die Wirthshäuser und Wechselbanken ꝛc. zu überwachen, und ein Dekret des Hrn. Ministers der öffentlichen Arbeiten verbietet jedem Commissionair, Gastwirthe, Überhaupt Jedermann, der das Vertrauen der Auswanderer mißbrauchen könnte, den Eintritt in den Bahnhof. Diese finden sogleich bei ihrer Ankunft ihre Expediteure daselbst vor, denen allein es mittelst einer Erlaubniß des Gouvernements gestattet ist, dort zu verweilen. Diese Vergünstigung wird jedoch nur Leuten von moralisch gutem Rufe ertheilt. Auf den belgischen Eisenbahnen sind die Fahrpreise für Auswanderer um 50 Proc. herabgesetzt. — Den über Rotterdam Auswandernden können auch die Herren Wamberssie & Crossewyk bestens empfohlen werden.

Den Hafen von Dünkirchen, so gelegen derselbe auch für viele deutsche Auswanderer sein möchte, können wir nach den traurigen Vorgängen der letzten Jahre durchaus nicht als Auswanderungshafen empfehlen, und halten uns zum Schlusse dieser, wie wir glauben, ausführlichen Aufstellung deutscher Auswanderungs-Geschäfte und Schutz-Vereine, noch verpflichtet, die deutschen Auswanderer vor dem Treiben mehrerer Agenten zu warnen, welche so sehr bemüht sind, die allgemeine Unkenntniß des Auswanderers im Seefache zu benützen. Diese Agenten sind Personen, welche Auswanderer vermittelst Schiffsmäkler einschiffen lassen, welche keine eigenen Schiffe zu ihrer Verfügung haben, und deren Mittel zur Beförderung der Auswanderer blos von dem zufälligen Vorhandensein gewöhnlicher Segelschiffe abhängig sind, welche in den Seehäfen von Havre, Rotterdam, Antwerpen, Bremen, Hamburg und Liverpool eben gerade in Ladung liegen. Ob nun zwar nicht in Abrede gezogen werden kann, daß unter den vielen Fahrzeugen, welche in den genannten Häfen einlaufen, es eine Menge giebt, die sich zur Ueberfahrt recht gut eignen, so fehlt es doch auch nicht an solchen, die, ursprünglich nur für den Güterransport eingerichtet,

meist niedrige, ungesunde Zwischenverdecke haben. Die natürliche Folge von letzteren ist, daß, wenn bei stürmischem, die Auswanderer vom Verdecke ausschließendem Wetter, der Sicherheit wegen die Luken geschlossen werden, die Auswanderer, aus Mangel an Luft und Raum, unbeschreibliche Pein erdulden müssen; ebenso droht Betten, Kleidungsstücken und andern Effekten auf diesen zur Ueberfahrt von Menschen wenig geeigneten Fahrzeugen durch das Eindringen des Seewassers Gefahr, was bei der soliden Bauart und trefflichen Einrichtung der meisten Bremer und Hamburger Schiffe und der Postschiffe von Havre und London in keinem Falle zu besorgen ist.

C. Beförderungsanstalten und Vereine für Auswanderung.

Der Beförderungsanstalten für Auswanderer giebt es außer den bereits erwähnten noch ziemlich viele. Die bedeutendste nicht nur in Thüringen, sondern wohl in Norddeutschland ist das von Herrn G. Fröbel, dem Gründer der gediegenen „Allgemeinen Auswanderungs-Zeitung, errichtete Allgemeine Auswanderungs-Bureau in Rudolstadt. „Dasselbe ertheilt über alle auf Uebersiedelung bezüglichen, frankirt eingehende Fragen und Anliegen unentgeldlich Auskunft; befördert Gesellschaften unter persönlicher Begleitung des Inhabers bis zum Einschiffungsplatze — Auswanderer auf den empfehlenswerthesten Schiffen beliebiger Häfen und zu denselben Preisen, welche die Expedienten unmittelbar gewähren, nach allen überseeischen Landungsplätzen; übernimmt überseeische Aufträge jeglicher Art, und sorgt für das Interesse der in irgend einer Angelegenheit sich an dasselbe Wendenden mit jener Gewissenhaftigkeit und Pünktlichkeit, welche den Kreis seiner Wirksamkeit mit jedem Jahre seines Bestehens immer weiter ausdehnt. Die übrigen bedeutenderen Auswanderungs-Agenturen im Innern Deutschlands, die sich den Ruf der Reellität erwarben, sind:

Das Central-Bureau „zur Fürsorge" für Auswanderer in Leipzig am Bahnhof, neben „Stadt Prag", Direktor J. E. Weigel.

Das Direktorium des Nation.-Vereins für die Auswanderung in Leipzig (nach einer neueren [illegible] Verordnung sollen derartige Vereine aufgehoben worden sein).

Herr Wilhelm Rieger in Frankfurt a. M.

„ Heinrich Zitz in Mainz.

„ Karl Ahlborn in Mainz, Spezial-Agentur der 13 regelmäßigen Postschiffe zwischen London und New-York.

„ Gebrüder Blees in Oberich.

Herr Joseph Klein in Bingen.
„ Joseph Stöck in Kreuznach.
„ H. J. Stüber in Karlsruhe.
„ J. M. Stielfeld in Mannheim.
„ Eisenstein & Comp. in Berlin.
„ Steg & Comp. in Berlin.
„ F. W. Seilhausen in Coblenz.
Herr Fr. Nickelin in Stuttgart.
„ C. Dietz in Augsburg.
„ G. Demmler-Melder in Nürnberg.
„ Franz Deissauer in Aschaffenburg.
„ F. J. Weber in Bamberg.
„ C. Pfretzschner in Erlangen.

Außer diesen Agenturen bestehen noch viele andere; fast in jeder Stadt wohnt ein Agent, wenn auch nur Unter-Agent. In neuester Zeit sind die Verordnungen für die Agenturen in vielen Staaten Deutschlands, z. B. Preußen, Sachsen, Bayern, Baden, Weimar ꝛc. bedeutend verschärft worden, so daß die sogenannten Winkel-Agenturen in jenen Staaten eingehen und der Auswanderer sich mit Vertrauen an den concessionirten Agenten wenden kann. Ueberhaupt wird für die Auswandernden, was Belehrung, Sicherstellung vor Betrug ꝛc. betrifft, besonders von Privatleuten sehr viel gethan. Es steht hierin ganz anders aus, als vor 10 bis 12 Jahren. Dahin rechnen wir vorzüglich die Vereine, die es sich zur Aufgabe gemacht haben, Belehrung und Rath den Auswandernden zu ertheilen, Auswanderungs-Vereine genannt. Großes Verdienst haben sich erworben:

Der Centralverein für deutsche Ansiedelungen in überseeischen Ländern, in Stuttgart, der einen dreifachen Zweck verfolgt: 1) Belehrung auswanderungslustiger Landsleute, um sie vor den Folgen eigenen Leichtsinns und fremden Eigennutzes zu bewahren; 2) Sorge für das Wohl aller, nach Einholung seines Raths fortgegangenen Auswanderer, in allen bis jetzt betretenen Ansiedelungsgebieten, und 3) Ausmittelung geeigneter Ansiedelungsplätze für Deutsche, in allen überseeischen Ländern; — der Verein zur Centralisation deutscher Auswanderung und Kolonisation in Berlin, welcher monatliche höchst interessante Sitzungen hält und Allen, die um Rath und Belehrung ihn ersuchen, und ihre Zahl geht in die Tausende, durch sein Auskunftsbureau das Gewünschte ertheilt; der Verein zum Schutze der Auswanderer in Frankfurt am Main (Keil Nro. 2, neben der Constabler-Wache), welcher ebenfalls mit großer Zuvorkommenheit die an ihn ergehenden mündlichen oder schriftlichen (portofreien) Anfragen über Landesbeschaffenheit, Kulturfähigkeit, Klima, Bevölkerung, Handel und Gewerbe, gesetzliche Bestimmungen, Schifffahrts-, Eisenbahn- und Postverbindungen derjenigen überseeischen Staaten, welche die Aufmerksamkeit der deutschen Auswanderer auf sich ziehen, beantwortet, sowie auch gern seine Erfahrungen über die Entfernung der verschiedenen Weltheile zu einander, die beiläufigen Kosten, Beförderungsangelegenheiten und die geeignetste Zeit zur Reise dorthin mittheilt. Der württembergische Verein für deutsche Auswanderung — Sitz in Reutlingen — Herr Kaufmann Wilser daselbst, ertheilt über alle

auf Auswanderung bezüglichen Verhältnisse bereitwilligst Auskunft. Der National-Verein für Auswanderung in Leipzig und der Auswanderungs-Verein zu Breslau. Die übrigen Vereine, zu Zwickau, im schlesischen Gebirge, Chemnitz, Meißen ꝛc. haben nach ihren Kräften und Mitteln ebenfalls viel Gutes gestiftet, und großen Dank verdient.

Mögen die edlen Männer nimmer ermüden in ihrem echt brüderlichen Streben, die scheidenden Brüder mit der besten Belehrung und den zweckdienstlichsten Rathschlägen ziehen zu lassen. Es giebt auch viel zu thun! —

Die meisten der vorher angeführten Beförderungs-Anstalten, wo nicht alle, stehen mit Hrn. P. A. Löscher in New-York, — Geschäftsfirma jetzt: Aschmüller & Löscher in New-York, Greenwichstraße Nro. 70., dem die Einwanderung in den letzten Jahren sehr viel Verbesserungen zu danken hat, und der sich auch in Deutschland durch seine in der „Allgemeinen Auswanderungs-Zeitung veröffentlichten sehr gediegenen Berichte einen guten Namen erworben hat — in Verbindung, und haben demnach jedenfalls eine der besten Quellen, um Alles, was den Auswanderer, resp. dessen nächstes Fortkommen in Amerika hauptsächlich berührt, zu erfahren. Hierzu gehört namentlich, was mit der Weiterreise von New-York in's Innere zusammenhängt, und der zuverlässige Nachweis über Alles, was Ankauf von Ländereien und Niederlassungen aller Art, zweckmäßige Anlage von Kapitalien, Umsatz von Geldern u. s. w. betrifft.

Auf Bremer und Hamburger Schiffen ist die Kost für Auswanderer stets mit einbedungen, in Havre, Antwerpen und Rotterdam hingegen wird stets mit oder ohne Verpflegung abgeschlossen.

Das Letztere ist hier stets vorzuziehen, nur bedinge man eine gewisse Quantität Wasser und Holz und den nöthigen Kochraum aus, und besorge die Kocherei selbst; denn in einer Familie ist doch immer einer fähig, dieses Geschäfte vorzustehen, wenn auch der größte Theil leidend daliegen sollte. In diesem Falle versorge man sich mit hinlänglichem Vorrath von Kartoffeln, Sauerkraut, Schinken, Rauch- und Salzfleisch, Butter, Salz, Eiern, Waizenmehl, Hafergrütze, Essig, Wein, Zitronensaft (in Bouteillen mit etwas Rum aufbewahrt), gebackenem Obst, Sellerie, Borree, Zwiebeln, Zucker, Syrup, Kaffee, Thee, Heringen und etwas Branntwein, für wenigstens 90 Tage. — Was übrig bleibt kommt nicht um, und kann in Amerika immer noch benutzt werden. Außerdem versehe man sich mit einigen, in blechernen Gefäßen oder Glas aufbewahrten Arzneien, als Epsom- oder Glaubersalz, Rhabarber, Brechweinstein, Ipecacuanha, China, Hoffmannschem Geist u. s. w. Eine Familie von 5—6 Personen thut wohl, folgenden Vorrath

an Lebensmitteln einzulegen: 80 Pf. gesalzenes Ochsenfleisch; 100 Pf. hartes Brod oder Schiffszwieback; 2 Scheffeln Kartoffeln; 25 Pf. Reis; 25 Pf. Mehl; 1 Scheffel Erbsen oder Bohnen; 20 Pf. Zucker; 1 Pf. Thee und 3—4 Pfund Kaffee; 20 Pf. Butter; 12 Pf. Salz und 10 Maaß Essig. Erlauben es die Umstände, so dürften 8 Maaß Wein und 2 Maaß Branntwein der Familie auch eine recht angenehme Erquickung sein.

Der Handwerker und Landmann nehme sein gesammtes Handwerkszeug und Geräthe mit, unbehülfliche Holzmassen ausgenommen; zwar sind dieselben in Amerika fast durchgehends vorzüglicher, aber auch mehr als doppelt so theuer; verkauft man dieselben in Deutschland, so muß man stets bedeutend verlieren; der Handwerker ist in der Regel an sein Handwerkszeug gewöhnt, und neues ist ihm nimmer so handig. Sobald aber seine Mittel es erlauben, schaffe er sich amerikanisches Handwerkszeug und Geräthe an und gewöhne sich, mit ihnen zu arbeiten; er kann viel mehr mit denselben schaffen, als mit den deutschen. Man merke sich Übrigens, daß auf Schiffen nie das Gewicht, sondern stets der kubische Inhalt in Betracht kommt. So kosten 80 Kubikfuß nach New-Orleans 14—16, nach New-York 12—14, nach Baltimore 11—13 Dollars; 16—20 Kubikfuß Raum für Gepäck hat jeder Reisende frei, und in Kisten von dieser Größe läßt sich schon viel verpacken.

IV. Zeit der Abfahrt; die Seereise.

Die Zeit der Abfahrt aus Europa ist übrigens ein wichtiger Punkt für den Auswanderer, der aber erst dann festgesetzt werden kann, wenn man den Landungshafen in Amerika bereits bestimmt hat. Wer nicht nach einem der südlichen Staaten der Union auswandert, dem steht die Zeit von März bis Oktober zur Abfahrt offen. Im Herbste oder Winter sollte Niemand auswandern, auch nicht über New-Orleans nach dem Nordwesten, weil der Mississippi von der Ohiomündung an zuweilen zufriert, oberhalb der Missourimündung alle Winter längere Zeit durch Eis geschlossen bleibt und nicht selten Schiffe und Passagiere in die verzweifeltste Lage bringt, und weil es außerordentlich schwierig ist, während der kalten Jahreszeit irgend ein Unterkommen oder Verdienst zu finden. Ueberhaupt ist Auswanderern der Weg über New-Orleans nach dem Nordwesten einschließlich Kentucky und den Süden des Ohio, obgleich er in der Regel als der kürzeste und billigste empfohlen wird, nicht zu empfehlen. Allerdings ist der Fahrpreis auf den von dort nach St. Louis oder Louis-

ville, Cincinnati fahrenden Dampfbooten beispiellos billig, denn der Zwischendecks-Passagier zahlt für sich *) und einige schwere Kisten für 1212 Meilen Weges (von New-Orleans nach St. Louis) 2 bis 3½ Dollars und der Cajüt-Passagier 12 Dollars, Mahlzeiten eingerechnet, welche, nicht so gut, in jedem Hotel täglich sich auf 1½ Dollars belaufen würden, dazu Bett, Handtücher ꝛc. kurz jede Bequemlichkeit; allein dessen ungeachtet ist die Reise nicht zu empfehlen. Schon die Seereise nach New-Orleans ist länger, theurer und gefährlicher. Die Passagiere der meist überladenen Schiffe haben oft furchtbar von Hitze, Wassermangel und häufig auch von Krankheiten zu leiden, was auf den nach dem Norden der Union fahrenden viel seltener vorkommt. In New-Orleans werden so viele Passagiere auf einem Dampfboot zusammengedrängt, wie nur immer darauf gehen wollen, zuweilen 6—700, denn sie werden als Fracht behandelt. Kein Wunder, daß bei der afrikanischen Hitze der heißen Jahreszeit unter ihnen bösartige Seuchen entstehen und häufige Todesfälle vorkommen. Sodann müssen die Zwischendecks-Passagiere (von denen hier die Rede ist) in der Regel beim Einnehmen von Holz behülflich sein und werden meistens noch schlechter behandelt als Neger. In neuester Zeit ist von vielen Passagieren bitter geklagt worden über die brutale Behandlung, welche Frauen und Mädchen von der rohen Mannschaft der Dampfboote zu erdulden hatten. Für ihren Unterhalt müssen sie natürlich selbst sorgen. Doch das ist noch nicht das Schlimmste. Dieß ist die große Lebensgefahr, in welcher die Passagiere stets schweben, daß das Dampfboot entweder auffliegt oder durch Auffahren auf Snags oder Sawyers sinkt oder auf irgend eine Art in Brand geräth. Leider besteht noch kein solches Gesetz für die Dampfboote, wie für die Eisenbahnen, deren Aktionäre für allen den Passagieren bei Benutzung derselben zugefügten Schaden verantwortlich gemacht und zu Ersatz verpflichtet sind. Daher die vielen Unglücksfälle auf Dampfbooten besonders auf dem Mississippi und Ohio. Wir können daher zur Reise über New-Orleans nicht rathen. Wer aber dort landen will, der soll'e es vor Mitte April thun, da nach dieser Zeit die ungesunde Jahreszeit ihren Anfang nimmt, und das gelbe Fieber, der regelmäßige Gast dieser Stadt, Viele hinwegrafft. Wer nach Texas auswandert, sollte sich im ersten Frühjahre, Spätsommer oder Herbst, letzte Jahreszeit die beste, einschiffen, weil die Hitze, die im Sommer an der texanischen Küste herrscht, der Gesundheit

*) Für Kinder unter 10 Jahren wird die Hälfte, für Säuglinge nichts bezahlt.

des Einwanderers sehr oft gefährlich wird. Die Reise über New-Orleans nach Texas wird mit Recht von den Auswanderern nicht mehr eingeschlagen; sie fahren direkt nach Galveston, und die nach West-Texas Auswandernden am besten nach Indianola, von wo aus sie nach dem Innern Weiterbeförderung erhalten können, die von Jahr zu Jahr bequemer und zweckmäßiger wird. Der Ueberfahrtspreis nach Indianola beträgt im Zwischendecke durchschnittlich ungefähr 40 Rthlr. preuß. Crt. In andern als deutschen Häfen aber schiffe sich der Auswanderer nach Texas nicht ein.

Die Seereise selbst ist übrigens nicht so gefährlich, als man gewöhnlich denkt, was schon die niedrigen Assekuranzprämien von 1½ bis 2 Prozent beweisen. — Stürme, Unbequemlichkeiten, Langeweile und Seekrankheit sind zwar Uebel, die mit jeder Seereise verbunden sind, indeß sind die ersteren nur in den Küstengegenden gefährlich, die offene See selbst aber bei Stürmen der beste Hafen. Die Schifffahrtkunst ist jetzt so ausgebildet, daß man, den Zufall abgerechnet, ohne Sorge sein kann. — Das Leben auf der See ist indeß von dem Landleben sehr verschieden; der Aufenthalt in einem beschränkten Raume, mit manchen Unannehmlichkeiten und verdrüßlichen Berührungen verbunden; die Kost für den verwöhnten Magen etwas hart, und bei jeder Mahlzeit vermißt man Genüsse, die nur das Land gewähren kann. Solche Entbehrungen muß sich der Auswanderer gefallen lassen; 6—8 Wochen sind bald vorüber, und der Gedanke muß ihn trösten und stärken, nicht vorwitzig diese Unannehmlichkeiten herbeigeführt, sondern sich aus Pflichtgefühl, zur Sicherung der Zukunft der Seinen, oder seiner eigenen, denselben unterworfen zu haben. — Durch Beseitigung kleiner Genüsse, vor der Abreise, kann man manchen Unannehmlichkeiten vorbeugen. Der Auswanderer wird wohlthun, sich einige Zeit vorher vom Gebrauche der Milch beim Kaffee oder Thee zu entwöhnen, und eben so gut, wenn er, vor der Ankunft am Schiff, sich und die Seinen durch abführende Mittel gehörig reinigt, um so der Seekrankheit ruhig entgegen sehen zu können. Dieselbe wird weniger durch den Schiffsgeruch (wie viele meinen), als durch die schaukelnde Bewegung des Schiffs hervorgebracht, und stellt sich meistens sehr bald nach der Abreise ein. Ein jeder ist ihr mehr oder weniger unterworfen, selbst oft Schiffskapitäne, die lange auf der See waren; seltener aber Kinder unter 10 Jahren von derselben befallen. Wer sie aber auch nicht bekommt, bleibt doch nicht ganz vom Kopfweh und Andrang des Blutes nach dem Kopfe befreit. Durch starken Thee, oder eine Abkochung von Feigen, kommt man ihr zuvor; der Magen leeret sich dann um so leichter. Nur in seltenen Fällen bedarf es

der Beihülfe durch eine halbe Portion Brechweinstein. Der Aufenthalt auf dem Verdecke schafft bald Erleichterung der Beschwerden. Eine vollkommene Ausleerung ist aber immer die Hauptsache, und das fleißige Nachtrinken jener Abkochung, oder des Thee's, ist sehr wohlthätig. — Nach überstandener Krankheit, die meistens 3 Tage (manchmal aber auch 8—14 Tage und länger) dauert, ist eine gute Messerspitze voll Chinapulver, vor der Suppe eingenommen, und dann und wann ein guter Häring mit Essig und Pfeffer, und ein Glas Rothwein, als Radicalmittel zur Stärkung des Körpers zu betrachten. Gewöhnlich ist mit der Seekrankheit ein Verdrüßlichkeitsgefühl, ein Heimweh verbunden, gegen welches der Auswanderer aber kräftig ankämpfen muß; der Gedanke, daß durch diese und ähnliche Beschwerden alle europäische Widerwärtigkeiten abgebüßt werden, und ein froher Blick in die Zukunft werden den Körper bald wieder aufrichten. — Bewegung und freie Luft sind auf der See die besten Mittel, die Gesundheit zu erhalten; der fortwährende Aufenthalt in der Kajüte oder dem Zwischenverdeck, die dort eingeengte und durch menschliche Ausdünstungen gesättigte Luft macht, namentlich an heißen Tagen, den Aufenthalt daselbst höchst unangenehm. — Der Kapitän, die Steuerleute und ausnahmsweise die Kajütenpassagiere, nehmen auf dem Verdeck zu ihrer Bewegung die höhere Seite des Schiffs ausschließlich ein; die Zwischendeckspassagiere haben sich auf der andern, niedrigen zu halten, und dabei alle Gespräche mit den Steuerleuten oder Matrosen, als dienststörend zu vermeiden. Promenaden auf dieser niedern Seite sind nicht alle Passagiere, bei der fortwährend schaukelnden Bewegung des Schiffes, im Stande zu machen, sie thun daher wohl, wenn sie sich an einem festen Gegenstand auffassen, und sich durch Springen bis zur Ermüdung bewegen. — Eine Hauptsache bleibt es immer, den Verstopfungen zu rechter Zeit entgegen zu wirken. Das Speckessen ist dabei ein gutes Mittel, aber nicht Jedermanns Sache; man muß daher mit Rhabarber — einen kleinen Theelöffel voll — Epsom oder Glaubersalz, 2 Unzen, Aloe, 4 Gran — abwechseln. Auch ist es gut, wenn man seinem Trinkwasser öfters ½ Theelöffel voll Brausepulver, oder einige Tropfen Haller'sche Säure beimischt. Das Rauchen unter Deck ist nie, und das auf dem Verdeck nur dann erlaubt, wenn der Passagier sich vorsichtig mit dem Feuer benimmt. Gleichwohl ist es denen, die daran gewöhnt sind, sehr anzurathen, da es den Körper in seinen Verrichtungen unterstützt. — Fleißiges Waschen mit Seewasser ist allen Passagieren anzuempfehlen; ein tägliches Fußbad, und, wenn es die Witterung erlaubt, ein tägliches Uebergießen und Waschen des ganzen Körpers, das am

besten Abends auf dem Deck vorzunehmen ist, wirkt sehr wohlthätig. Es befördert die Ausdünstung, und bringt Blattern und Geschwüre zuwege, welches für den Körper sehr wohlthätig ist. Das Seeleben sammt der Seekrankheit bringt auf mehrere Jahre ein vorzügliches Wohlbefinden, einen gestärkten Gesammtorganismus, selbst bei Schwächlichen zuwege. Bei alten Drüsenkrankheiten, Schnupfen und Husten wirkt die Seeluft und Schiffsdiät vortheilhaft, aber Hämorrhoidalzufälle stopft sie und bewirkt dann Mangel an Eßlust und eine gewisse Niedergeschlagenheit, welche aber auch daher rühren mag, daß man seine gewohnten Annehmlichkeiten der Wohnung, Lebensart und Beschäftigung nicht hat. Zu starke Hämorrhoidalblutungen bringt übrigens eine Seereise stets in Ordnung.

Steerage- und Zwischendecks-Passagiere sollten sich für die Seereise keine neuen Kleider anschaffen, da diese schon in der ersten Woche verdorben sind. Getragene, ordinäre Kleidungsstücke, nur nicht zerrissen und schmutzig, wenn sie den Körper schützen, sind gut genug. Natürlich richtet sich die Bekleidung nach der Gegend, nach der man fährt. Wer in Baltimore, oder Philadelphia oder nördlicher landen will, muß sich mit warmen Kleidern, männliche Personen mit ihren Tuchkleidern, im Früh- oder Spätjahr noch mit einem tüchtigen Ueberzieher oder Mantel, versorgen. Um sich vor Erkältung zu schützen, trägt man wollene Unterkleider von Flanell, Molton oder Fries. Die bequemste Kopfbedeckung ist eine festsitzende Mütze, aus Vorsicht mit einem Sturmbande versehen; wer zwei mitnehmen kann thut wohl, denn es kommt nicht selten vor, daß eine verloren geht. Die beste Fußbekleidung sind möglichst wasserdichte Schuhe mit eingelegten Roßhaarsohlen; überhaupt Fußzeug, welches die Füße trocken erhält. Darauf kommt mehr an, als Mancher denkt. Wer südlich, nach Brasilien reiset, muß die wärmere Kleidung mit der leichteren vertauschen, so bald ihm jene lästig zu werden anfängt. Baumwollene Hemden sind die besten; ein Strohhut mit breiter Krempe die zweckmäßigste Kopfbedeckung; leichte Schuhe das angenehmste Fußzeug. Der übrige Anzug besteht aus Leinen oder andern leichten Stoffen. Auf dem Schiffe sei der Auswanderer reinlich und verträglich.

3. Vorschriften für Einwanderer.

Verhalten bei der Ankunft in Amerika; die Landungshäfen und Hauptrouten: New-York, Baltimore, Boston, Philadelphia, New-Orleans und St. Louis, sowie die deutschen Gesellschaften zum Schutze für Einwanderer daselbst; P. A. Löscher; die Reise ins Innere des Landes und die verschiedenen Reiserouten von diesen Plätzen aus nebst Reisevorschriften; Ländereienankauf, Vorsicht bei demselben.

Ist endlich der Auswanderer glücklich in Amerika angekommen, so säume er nicht, alsbald seine Reise in's Innere des Landes anzutreten, er müßte denn Handwerker seyn, und in einer der Seestädte sein Unterkommen suchen wollen. Dort nämlich in diesen Städten ist der Einwanderer argen Betrügereien und Prellereien ausgesetzt und gar mancher um Hab und Gut gekommen. In vielerlei Gestalt, als Makler, Gastwirthe, Runners ꝛc. umkreisen die Betrüger den Einwanderer, sind freundlich und höflich, grob und unverschämt, je nachdem sie es für zweckmäßig halten, gebrauchen mitunter sogar Gewalt, Alles, — um des Einwanderer's Geld zu bekommen. Vor ihnen wird in Büchern, Flugschriften, Zeitungen dringend gewarnt, am meisten vor den Gaunern und Betrügern in New-York, dort giebts die meisten und die verschmitztesten. Auch wir warnen die Auswanderer vor jenen Betrügern, und rathen ihnen, auf ihrer Hut zu sein; noch mehr aber rathen wir ihnen, unsere wohlgemeinten Rathschläge anzunehmen und genau zu befolgen; dadurch werden sie sich am besten gegen Betrug sichern.

a. New-York.

Wir haben zunächst die in New-York Landenden im Auge; dorthin geht ja der stärkste Zug der Einwanderung. So eben ist

ein Einwanderungsschiff angekommen. Die meisten, fast alle Passagiere wollen alsbald in das Innere des Landes abreisen. Die Frage ist: Was müssen wir thun, um unsern Plan auszuführen? Hört die Beantwortung der Frage: Lasset Euch mit den Leuten, die Euch gleich bei Eurer Ankunft, gewöhnlich schon am Schiffe, unter dem Vorgeben der Landsmannschaft und Freundschaft umdrängen, und Euch in jeder Art, im Aufsuchen eines guten billigen Logis in der Weiterbeförderung ꝛc. behülflich seyn wollen, nicht ein. Es sind Mäkler und Wirthe; manche der ersteren tragen ein Schild auf der Brust mit den Worten: „licensed emigrant runner" d. h. concessionirter Einwanderer-Runner; laßt Euch durch dasselbe nicht blenden, habt vielmehr vor ihm dieselbe Furcht, die ihr vor dem messingenen Schilde des Gerichtsdieners, der Euch vor Gericht citirte oder auspfänden wollte, gehabt habt. Merkt Euch, daß von Seiten der deutschen Gesellschaft weder deren Agent, oder sonst irgend eine in deren Dienste stehende Person auf die Schiffe kommt, und daß Ihr demnach allen denjenigen durchaus keinen Glauben und kein Vertrauen schenken dürft, die sich Euch am Bord der Schiffe als Abgesandte der deutschen Gesellschaft vorstellen.

Macht von Eurem Rechte, zweimal vierundzwanzig Stunden nach Ankunft mit Eurem Gepäcke auf dem Schiffe zu bleiben, Gebrauch. Habt Ihr Empfehlungen an Jemand in New-York, so geht vor allen Dingen zu den Leuten, an die ihr empfohlen seid, und befolgt den Rath dieser Leute. Wenn Euch einer der Runner und Mäkler, die, wie Ihr nun wißt, aufs Schiff kommen, überreden wollte, jene Empfehlungen nicht abzugeben, so lasset Euch ja nicht irre machen. Man wird Euch sagen: der Mann sei todt, oder als Betrüger eingesteckt, verurtheilt — gehangen; man wird Euch weiß machen, wenn ihr nicht fortreiset, müsset ihr 14 Tage länger bleiben und euer Geld verzehren und dergleichen. Dem Zweck der Runner ist keine Lüge, ist keine Unverschämtheit zu groß. Gelegenheit zum Reisen nach allen Richtungen in das Innere, giebt es täglich, und zwar in der Regel erst Abends gegen 5 oder 6 Uhr, weßhalb Ihr Euch nicht zu übereilen braucht. Kurzum bleibt auf dem, was Ihr zu Hause hörtet, laßt Euch nicht abhalten, Euch empfohlene Leute aufzusuchen und folgt ihrem Rathe. Laßt Euch in den Wirthshäusern nichts weiß machen, die Wirthe verkaufen Euch und haben von jedem Kopf, den sie liefern, ihren Dollar, und den müßt Ihr bezahlen. Habt Ihr keine Empfehlungen, wir wollen sie Euch hiermit geben. Wendet Euch entweder an den Agenten der deutschen Gesell-

schaft, Reade Street, 3te Thür von West Street, oder an das Bureau der Kommission zum Schutze der Einwanderer, im Hintergebäude des Stadthauses (City Hall) am Park, oder an das Allgemeine Geschäfts-Comptoir von P. A. Löscher, (jetzt Rischmüller & Löscher) Greenwich-Street Nr. 70.

Was die deutsche Gesellschaft der Stadt New-York ist und will, hat sie selbst in folgender Erklärung ausgesprochen:

„Der Verwaltungsrath der deutschen Gesellschaft in New-York sieht sich genöthigt, nachdem ungeachtet mehrfacher Veröffentlichung des Zweckes dieser Gesellschaft solcher dennoch in Deutschland häufig gänzlich verkannt, oder auch wohl absichtlich falsch dargestellt wird, hierdurch eine kurze Darstellung des Wirkungskreises der Gesellschaft zu geben, sowohl um manche in Deutschland verbreitete falsche Ansichten zu widerlegen, wie auch sich gegen die höchst unbilligen Forderungen einzelner Gemeinden zu verwahren, welche sich nicht geschent haben, ihre Armen auf Gemeindekosten, jedoch ohne alle Mittel zum weiteren Fortkommen, hieher zu schicken, mit dem Versprechen: die deutsche Gesellschaft werde sie bei ihrer Ankunft in New-York mit offenen Armen empfangen und für sie sorgen — ja selbst den Leuten zu diesem Zweck einen vom Bürgermeister ausgestellten Brief an den Verwaltungsrath mitzugeben, gleichsam als ob sie ein Recht dazu hätten!"

„Die deutsche Gesellschaft in New-York ist ein Wohlthätigkeits-Verein, dessen Wirkungskreis sich anfänglich nur auf die Unterstützung hier ansäßiger Deutschen, die durch Krankheit oder Unglück zurückgekommen, beschränkte, der aber, seit die Einwanderung so bedeutend zunahm, sich auch das Ziel vorsteckte, den Einwanderer möglichst gegen Betrügereien, denen er namentlich bei seiner Ankunft so sehr ausgesetzt ist, zu schützen und ihm durch guten Rath und Anweisung zu seinem Fortkommen behülflich zu seyn.

„Keineswegs aber ist die deutsche Gesellschaft im Stande, dem Einwanderer auch das zu seiner Reise ins Innere, oder zu seinem ersten Unterhalte nöthige Geld zu geben, da der Fond der Gesellschaft auch jetzt noch nur dem ersten Zwecke, der Unterstützung hier ansäßiger nothleidender Deutschen, gewidmet werden kann, und dazu nur in beschränkten Maaße ausreicht. Auch ist es gewiß nicht unbillig, zu erwarten, daß ein Einwanderer nicht schon bei seiner Ankunft seinen neuen Mitbürgern zur Last falle, und wenigstens im Besitze der nothwendigsten Mittel zur Weiterreise bis Innere oder zum ersten Fortkommen sich befinde."

„Damit derselbe nun nicht um diese, oft nur sehr beschränkten Mittel betrogen werde, machte der Verwaltungsrath der deutschen Gesellschaft jeden Einwanderer darauf aufmerksam, sich besonders vor allen Wirthshaus-Agenten und Mäklern (sogenannten Runners) in Acht zu nehmen und sich sogleich bei Ankunft an den Agenten der deutschen Gesellschaft, Herrn J. C. Allstädt (jetzt C. P. Degroot) zu wenden, welcher jedem, der es wünscht, mit Rath und Anweisung an die Hand gehen wird."

„Alle Bemühungen desselben geschehen unentgeldlich, und es ist demselben nicht erlaubt, irgend eine Bezahlung vom Einwanderer dafür anzunehmen."

„Das einzige Geschäftslokal der Gesellschaft ist unter dem Namen: „Agentur der deutschen Gesellschaft" in der Nähe der Landungsplätze der meisten Packetschiffe, bekannt und außer den oben benannten Agenten in New-York, welcher sich durch ein vom Präsidenten und Sekretär unterzeichnetes Dokument als solcher legitimiren kann, ist weder hier noch in Deutschland irgend ein Agent von der Gesellschaft angestellt; und jeder, der sich als solcher ausgeben sollte, als Betrüger zu betrachten."

Die Einkünfte der Gesellschaft bestehen in außerordentlichen Einnahmen, in Zahlungen der Emigranten-Commissäre von New-York zu bestimmten Zwecken, in den Beiträgen der Mitglieder, in den Eintrittsgeldern neuer Mitglieder, und endlich in den Zinsen des von dem reichen Astor ihr geschenkten Kapitals, mit welchen letzteren lediglich die Agentur erhalten wird. Die Beiträge der Mitglieder machen die stärkste Summe aus. Der Agent, welcher, wie schon bemerkt, nicht mehr auf die Schiffe kommt und seinem Rath den Einwanderern aufdringt, hat außer der Pflicht, denjenigen Einwanderern, welche in das Innere des Landes zu gehen beabsichtigen und ihn um Rath ersuchen, behülflich zu seyn, dieses auf die schnellste, leichteste und billigste Art auszuführen, und ihnen dabei jede nöthige Anweisung, sowohl hinsichtlich des Weges, als auch darüber zu ertheilen, wo sie im Innern Arbeit finden können, auch noch die Pflicht, denjenigen, welche in der Stadt zu bleiben wünschen, zu Erlangung eines Unterkommens behülflich zu seyn. Zu diesem Zwecke werden in dem Geschäftslokale Bücher gehalten, in welche sowohl die Namen derjenigen, die Arbeit suchen, als auch derjenigen, welche Arbeiter zu haben wünschen, eingetragen werden. Im Jahre 1849 wurden 4954 und im Jahre 1850 9427 Personen Beschäftigung zugewiesen. Bei der Gesellschaft selbst sind jetzt 27 Aerzte für New-York, 3 für Brooklyn und 1 für Williamsburgh, und 17 Distriktspfleger thätig. Im Jahre 1848 wurden 1220 arme Deutsche unentgeldlich behandelt; die Zahl der Rezepte betrug 2735. Im Jahre 1850 wurden 712 Kranke behandelt und 1764 Rezepte verschrieben. Deutsche Apotheker verabreichen die Arzneien zu billigen Preisen. Im Jahre 1849 wurden 3969 Personen mit 4135 Dollars 97 Cents und 1850 3115 Personen mit 3849 Dollars 19 Cents unterstützt. Jeden Monat wird ein Bericht, die Zahl der Angekommenen, derer, die Arbeit gesucht und erhalten haben ꝛc., so wie gute Rathschläge enthaltend, veröffentlicht. Wir theilen hier zwei Berichte und einen Auszug aus einem dritten mit.

Monatsbericht der Agentur der „deutschen Gesellschaft“ der Stadt New-York, erstattet an den Verwaltungsrath am 3. Juni 1852.

In dem verflossenen Monate landeten hier 13,939 deutsche Einwanderer, eine Anzahl, die noch in keinem Monate der früheren Jahre erreicht worden ist. Dieselben vertheilen sich auf folgende Schiffe und Häfen:

Von Bremen	in	25	Schiffen	4122
„ Havre	„	16	„	1763
„ Liverpool	„	27	„	3155
„ Antwerpen	„	6	„	1393
„ Hamburg	„	7	„	873
„ London	„	3	„	389
„ Rotterdam	„	1	„	152
„ Rostock	„	1	„	72
„ südlichen Häfen	„	7	„	14
„ Glasgow	„	1	„	7
Im Ganzen in		94	Schiffen	13,939

Die Gesammt-Einwanderung im vorigen Monate betrug 37,289, worunter 12,875 Irländer. Die deutschen Einwanderer waren fast alle mit hinreichenden Mitteln versehen und setzten gleich ihre Reise in's Innere fort. Nur äußerst wenige von den Neuangekommenen suchen sofort um Unterstützung nach, und wenn auch manche Familien ihre Zuflucht zum Armenhause nehmen mußten, so hatten die Familienväter doch bald Arbeit gefunden, und waren im Stande, ihre Familien zu sich zu nehmen. Im Ganzen waren 411 Stellen für einzelne Handwerker und weibliche Dienstboten hier angemeldet; außerdem gab es mehrere Eisenbahnen in nicht großer Entfernung, wo Hunderte von Personen von Arbeitgebenden als gewöhnliche Arbeiter verlangt wurden. Der Zuspruch zu der Agentur war bei der großen Einwanderung verhältnißmäßig gering zu nennen. Es ist dieß wohl der Verlegung des Agenturlokals zuzuschreiben, wodurch denn von Manchen das Gerücht verbreitet worden ist, daß die Agentur gar nicht mehr existire. Viele kamen später doch zur Agentur, nachdem sie ihre Billets zur Weiterreise bereits gelöst hatten, um sich zu erkundigen, ob sie richtig seien. Das Letztere konnte nicht in Abrede gestellt werden, wie überhaupt bemerkt zu werden verdient, daß das Beförderungswesen in diesem Jahre einen reellern Charakter angenommen hat, wo das Gepäck hier in New-York gewogen wird, und die Beförderung per Kanal unter dem mündlichen Versprechen der Beförderung per Eisenbahn in diesem Jahre bis jetzt noch nicht bekannt geworden ist. — Sehr zu bedauern ist, daß die Commissioners of Emigration aufgehört haben, die Preisliste für die Passagiere ins Innere auf den Schiffen bei ihrer Ankunft an der Quarantaine vertheilen zu lassen, wodurch dann die Meisten ihre Passage um 3—5 Dollars höher bezahlten, als der wirkliche Preis war. In früheren Jahren hat die Vertheilung solcher Preislisten den Einwanderern viel Nutzen gebracht, wie dieselben überhaupt von den Beamten, welche die Listen unter den Passa-

gieren vertheilten, manchen guten Rath erhalten konnten. Es wäre gewiß wünschenswerth, wenn die Vertheilung auf den Schiffen wieder veranlaßt würde.

Monatsbericht vom 6. Oktober 1852.

Der verflossene Monat September brachte im Ganzen 40,000 Einwanderer, worunter 15,438 Deutsche, welche aus folgenden Häfen kamen:

Von Havre	in	20	Schiffen	5064
„ Bremen	„	21	„	3784
„ Liverpool	„	28	„	2413
„ Hamburg	„	11	„	2221
„ London	„	6	„	795
„ Antwerpen	„	2	„	489
„ Amsterdam	„	1	„	222
„ Rotterdam	„	2	„	407
„ südlichen Häfen	„	8	„	42
„ Glasgow	„	1	„	1
Total in		110	Schiffen	15,438,

so daß sich die gesammte deutsche Einwanderung seit dem 1. Januar bis 1. Oktober dieses Jahres bereits auf 100,270 beläuft. Auch im verflossenen Monate gingen die Meisten, welche mit hinreichenden Mitteln versehen waren, nach den westlichen Staaten und nach St. Louis; jedoch war die Einwanderung vieler armen und ganz mittelloser Familien, welche größtentheils von ihren Gemeinden hieher gesandt wurden, im vorigen Monate sehr fühlbar, wenn auch nicht in demselben Verhältniß, wie im vorigen Jahre. Es ist eine durch Erfahrung bewährte Thatsache, daß gerade im Herbste und gegen den Winter hin die mehr unbemittelte Klasse von Einwanderern hier ankommt, welches um so mehr zu bedauern ist, als zu dieser Zeit weniger Gelegenheit zu Beschäftigung und Verdienst sich darbietet und die kältere Jahreszeit größere Bedürfnisse mit sich führt. Viele Frauen mit ihren arbeitsunfähigen Kindern mußten um Aufnahme in den Arbeitshäusern nachsuchen, während die Männer in gewöhnlicher Handarbeit in der Nachbarschaft auf dem Lande Beschäftigung suchten und größtentheils fanden. Hätten sie die Mittel gehabt, die Reise nach dem Westen zu bestreiten, wo viele Tausende von Arbeitern zur Ausführung der großen Eisenbahn-Unternehmungen, namentlich im Staate Illinois, noch fortwährend gesucht werden, so würden dieselben für ihre Familie bald eine sichere Existenz gefunden haben. Zwar ist für diejenigen, welche dort an den Eisenbahnen arbeiten wollten, eine bedeutende Preisermäßigung in der Passage bewilligt, und zwar nicht allein für die Arbeiter selbst, sondern auch für deren Familienglieder, nämlich die Reise nach Chicago auf 4 Dollars 75 Cents, während der regulaire Preis der Beförderung auf dem raschen Wege 7 Dollars beträgt; allein auch der geringe Betrag war von den Meisten nicht aufzubringen, und die Fonds fehlten, um Hunderte von Familien dorthin zu befördern. Ich halte es übrigens im Interesse der Commissioners of Emigration, den größten Theil

solcher Familien, wovon verschiedene Glieder zur längere Zeit in's Krankenhaus zur Last fallen, so viel wie thunlich, dorthin zu befördern, wo der stets zunehmenden armen deutschen Bevölkerung in hiesiger Stadt vorzubeugen. Die Liste der im vorigen Monate geleisteten Unterstützungen zeigt deutlich, daß die meisten Unterstützungen an neue Ankömmlinge gegeben wurden, um wenigstens die nothdürftigste Obdach ihnen zu verschaffen. Bestimmte Stellen, meistens für Handwerker, wurden im vorigen Monate 396 nachgewiesen, außerdem wurden viele Hunderte Personen nach solchen Stellen und Orten hingewiesen, wo ihnen sichere Beschäftigung in Aussicht stand. Neue Unternehmungen hier in der Nähe, wo viele Arbeitskräfte verwendet werden können, sind zur Zeit nicht bekannt. In den Passagepreisen nach dem Innern ist bis jetzt noch keine Aenderung eingetreten. Wegen schlechter Behandlung und Kost auf den Schiffen während der Seereise, sind verhältnißmäßig sehr wenig Klagen bekannt geworden, und hauptsächlich nur gegen das Schiff „Samuel Lawrence" von Liverpool. Dagegen nehmen die Klagen über Diebstähle auf den Schiffen sowie im Allgemeinen bei der Landung und Ausladung der Schiffe immer zu. Leider waren die Fälle der Art, daß eine Verfolgung der Thäter wegen Mangel an Beweis unmöglich war.

Nach dem Monatsberichte vom 6. November betrug die Einwanderung im Oktober 6921, und war somit stärker als in demselben Monat der 5 vorhergehenden Jahre, wie folgende Zusammenstellung ergiebt:

Im Oktober 1851 landeten hier 6222 Deutsche.
„ „ 1850 „ „ 5047 „
„ „ 1849 „ „ 4149 „
„ „ 1848 „ „ 4496 „
„ „ 1847 „ „ 5975 „

Die Verhältnisse für gewöhnliche Handarbeiter waren im verflossenen Monate sehr günstig. Im Ganzen wurden in der Agentur 596 bestimmte Stellen hier in der Stadt und in der nächsten Umgebung nachgewiesen, und zwar meist an Neuangekommenen. Gegen Ende des Monats schien die Nachfrage nach Arbeitern etwas nachzulassen. Die größte Mehrzahl der Einwanderer setzte ohne Aufenthalt in hiesiger Stadt ihre Reise ins Innere fort, und zwar meistens nach Wisconsin und Illinois. Im Verhältniß zu der großen Einwanderung im Monate Oktober kamen wenige Fälle vor, in denen sofortige Unterstützung, unter den länger hier wohnenden Deutschen dagegen viele Krankheitsfälle, in denen neben der ärztlichen Hülfe außerordentliche Geldunterstützungen erforderlich waren.

In neuerer und noch mehr in neuester Zeit ist die Deutsche Gesellschaft, besonders ihre Agentur, von der Allgemeinen Auswanderungs-Zeitung, der New-Yorker Criminal-Zeitung ꝛc. vielfach getadelt und angegriffen worden. Man hat ihr und wohl nicht ganz mit Unrecht vorgehalten, daß unter ihrer geheimen und öffentlichen Leitung der deutsche Einwandererstrom nach Westen und vorzüglich nach Michigan geleitet worden

ist und daß sie dabei nur ihr eigenes Interesse und das ihrer Freunde vor Augen habe; man hat die Agentur der Parteilichkeit bei dem Auskunftgeben über die beste und wohlfeilste Beförderungsart, der Nachlässigkeit und Gleichgültigkeit in den ihr obliegenden Pflichten, ja sogar eines strafbaren Leichtsinnes in Beförderung von Einwanderern nach Plätzen, unter dem Versprechen, daß sie dort Arbeit finden werden, beschuldigt; trotzdem empfehlen wir Euch die Agentur der Deutschen Gesellschaft, weil wir zu letzterer, zu welcher höchst achtbare Personen gehören, deren einige die Elite der deutschen Bevölkerung New-Yorks bilden, das gute Vertrauen haben, daß sie die gerügten Uebelstände und Mißbräuche auf das strengste untersuchen und entfernen werde, damit der gute Ruf, den sie sich erworben, erhalten wird. Der Staat, den die Auswanderungssache genommen, fordert sie dazu [illegible] auf. Geht daher nur getrost in das Agenturlokal, und [illegible] durch keine Runners, die sich in den Docks und auf [illegible] Euch aufdrängen, auch wenn sie sich für den Agent [illegible] gar für den Präsidenten der Deutschen Gesellschaft ausgeben, machen. Ihr könnt Euch auch an das Bureau der Commission zum Schutze der Einwanderer (Einwanderungs-Commissariat, Emigranten-Kommissaire, Comissioners of Emigration) wenden. Das Lokal wißt Ihr schon. Diese Kommission ist vom Staate New-York eingesetzt, um das von jedem Einwanderer erhobene Kopfgeld, welches in Europa bei Abschließung der Schiffskontrakte schon mit erhoben wird, zu Gunsten Bedürftiger zu verwalten; desgleichen hat diese Behörde Befugniß, die zu Gunsten der Einwanderer in den letzten Jahren erlassenen Gesetze aufrecht zu halten, resp. zu executiren. Alle Klagen wegen Uebervortheilungen ꝛc. hat der Einwanderer bei ihr anzubringen. Dieselbe hat in Albany, Rochester und Buffalo von Seiten des Staates anerkannte Agenten. Hat der Einwanderer an einem dieser letztgenannten Orte eine Beschwerde zu führen, so frage er nach der Office (dem Bureau) des Agenten der New-Yorker Einwanderungs-Commissaire (Agent of the Comissioners of Emigration). In diesen Bureaus erhaltet ihr auch unentgeldlich bereitwillige Auskunft über die billigsten und sichersten Reisegelegenheiten und guten Rath. — Die Einwanderungs-Kommission hat im vergangenen Jahre an die Gesetzgebung des Staates New-York ihren Bericht erstattet unter dem Titel: „Ein Jahresbericht der Emigranten-Kommissaire von New-York.“ Derselbe ist von Hrn. Eduard Pelz einer sehr ausführlichen und sorgfältigen Kritik unterworfen worden, für die man dem Verfasser nur dankbar sein kann; Herr Pelz hat sich durch die scharfe und höchst mühevolle Kritik um die Sache der Einwanderer in New-

York ein Verdienst erworben, das ihm Niemand streitig machen kann. Dieselbe steht in der zweiten Hälfte des sechsten Jahrganges (Juli — Dezember incl. 1852) der Allgemeinen Auswanderungs-Zeitung. Möchten durch sie die Reformen herbeigeführt werden, welche jenes in bester Absicht gegründete Institut in der That zu dem machen, was es sein soll, eine wirkliche Wohlthat für die armen und kranken Einwanderer!

Wollt Ihr aber weder in die Agentur der Deutschen Gesellschaft noch in das Bureau der Emigranten-Kommissaire gehen, so empfehlen wir Euch P. A. Löscher's — jetzt Rischmüller's und Löscher's — Allgemeines Geschäfts-Comptoir, Nr. 70 Greenwichstreet, (das Hauptbureau befindet sich im Bahnhofgebäude der Hudson-River-Eisenbahn, nahe am Fuße der Canalstraße) 1847 etablirt, concessionirt vom Magistrate der Stadt New-York und empfohlen von den resp. Konsuln fast sämmtlicher deutscher Staaten. Dort könnt Ihr über Alles, was ihr wissen wollt, auch über Landankauf, Auskunft erhalten. Wer nicht nach dem Westen ziehen, sondern sich lieber im Staate New-York, New-Jersey, Pennsylvanien oder Maryland, wo genug Land zu kaufen ist, niederlassen will, dem wird dieses Geschäfts-Comptoir die besten Nachweisungen geben; denn daß es dieß kann, hat der Chef desselben, dessen wir schon rühmend gedacht haben, durch seinen interessanten Bericht in der Allgemeinen Auswanderungs-Zeitung, Januar 1851, unter der Ueberschrift: Wo sollen wir uns in Nord-Amerika ansiedeln, den Ihr durchlesen möget, sattsam bewiesen. Das Allgemeine Geschäfts-Comptoir umfaßt folgende Branchen:

1. Das Passage-Bureau befördert deutsche Einwanderer zu den billigsten Preisen per Eisenbahn, Dampfschiffe oder Kanal nach allen Theilen der Vereinigten Staaten und übernimmt die Beförderung von Personen aus Deutschland nach Amerika über jeden beliebigen Hafen.

2. Das Nachweisungs-Comptoir verschafft Anstellungen, resp. Beschäftigung: Künstlern, Handlungsdienern, Handwerkern, wie überhaupt dienstsuchenden Personen beiderlei Geschlechts.

3. Das Wechsel-Geschäft zahlt die höchsten Preise für alle fremden Geldsorten, besorgt Einkassirungen und Auszahlungen in allen Theilen Deutschlands, der Schweiz und Amerikas, und giebt Wechsel in beliebigen Sichten auf alle größeren Handelsplätze Deutschlands.

4. Die Land-Office vermittelt Kauf und Verkauf von Ländereien, Bauplätzen, Häusern ꝛc., und kann dieselbe stets dem Kauflustigen eine reiche Auswahl der preiswürdigsten Landgüter bieten; auch haftet dieselbe für die Richtigkeit der Titel der von ihr in den Markt gebrachten Ländereien.

5. Das Commissions- und Expeditions-Geschäft beschäftigt sich mit dem Ein- und Verkauf von Waaren, dem Empfang importirter Gegenstände auf dem New-Yorker Steueramte, sowie mit der Expedition von Gütern in das Innere des Landes, und von Packeten und Briefen — frankirt oder unfrankirt — nach Europa.

6. Die Rechts-Agentur (Law Agency) fertigt Vollmachten, Contracte, Verträge ꝛc. übernimmt das Ordnen von Geschäfts-Angelegenheiten in Deutschland und den Vereinigten Staaten, und erbietet sich namentlich solchen zur nachdrücklichen Vertretung ihrer Interessen in Washington, die aus dem Florida- oder Mexikanischen Kriege her Ansprüche, sei es auf Land, Pensionen oder sonstige Vergütung an die Regierung haben. Daß die Bemühungen des Geschäfts-Comptoirs vergütet werden, ist selbstverständlich. Neben diesem Comptoir hält Hr. Löscher noch zwei andere Comptoirs; das eine ist am Fuße der Canal Street im Abgangsdepot der Hudson-Fluß-Eisenbahn, deren Direction ihn zum General-Agenten der Bahn für die Einwandererbeförderung gemacht hat. Diese Bahn ist mit betreffenden westlichen Bahn- und Dampfboot-Linien in enge Verbindung zur Herstellung prompter und billiger Beförderung getreten und daher ohne Zweifel das beste Beförderungsmittel für Einwanderer ins Innere des Landes. Die Einwanderer steigen in der Stadt am Fuße der Canal Street am North River oder Hudson in die Waggons oder Cars der Eisenbahn, werden bis zur 37. Straße von Pferden gezogen und von da per Dampf bis Albany und weiter über Buffalo befördert. Die Bagage wird ohne Einschaltung betrügerischer Makler unter Aufsicht von Bahnbeamten und im Beisein des Besitzers gewogen. Letzterer zahlt für jede 100 Pfd. Ueberfracht 2 Dollars, erhält einen Empfangschein bis an den Ort seiner Bestimmung lautend, und braucht sich nun nicht mehr um sein Gepäck zu bekümmern, da dieses die Eisenbahn-Verwaltung garantirt. Hr. Löscher hat folgende Personen-Fahr-Preise während der Sommer-Monate:

Von New-York

nach	Meilen*)	1. Klasse D.	1. Klasse C.	2. Klasse D.	2. Klasse C.	nach	Meilen	1. Klasse D.	1. Klasse C.	2. Klasse D.	2. Klasse C.
Adamsdam, Pa. †)	735	7	00	4	50	Cannelton, Ind.		10	50	7	50
Adamsmills, O.	849	8	00	5	50	Cap Vincent, N-Y.					
Akron, O.	742	7	50	5	00	Carrol, O.	909	8	50	6	00
Albany, N-Y.	142	—	50	—	—	Carrollton, Ky.		9	50	7	00
Alexandersville, O.	1004	8	00	5	50	Cavalle, O.	873	8	00	5	50
Alton, Ill.	1415	10	50	7	50	Charleston, Ind.		9	50	6	50
Altona, Pa.		5	50	—	—	Cherry Valley, Ill.		12	00	9	00
Amerikus, Ind.	1022	8	50	6	00	**Chicago**, Ill.	1625	7	00	4	00
Antwerp, Ind.	892	7	00	4	50	Chillicothe, O.	960	8	50	6	00
Arnesburg, Ind.	1050	9	50	7	00	**Cincinnati**, O.	1174	7	50	5	00
Ashtabula, O.	849	5	00	3	00	Circleville, O.	940	8	50	6	50
Attika, Ind.	1062	9	00	6	50	Clarksville, Pa.	684	7	00	4	50
Auburn, N-N.	346	4	00	1	50	**Cleveland**, O.	704	4	75	2	00
						Clinton, O.	756	7	50	5	00
Babcockgrove, Ill.		9	00	7	00	Clipton, Ind.		10	00	7	50
Baltimore, Md.	210	3	50	—	—	Coburgh, Ca.		5	00	3	00
Baltimore, O.	900	8	50	6	00	Columbia, Pa.	172	4	50	—	—
Barcelona, N-N.	575	4	50	3	00	Columbus, O.	938	8	50	6	00
Bastl, O.	902	8	50	6	00	Conneaut, O.	534	5	00	3	00
Beaver, Pa.	750	7	00	4	50	Conneautville, Pa.		7	00	4	50
Beaver Islands, Mich.	850	9	00	6	50	Coshocton, O.		7	00	4	50
Beardstown, Ill.		10	50	8	00	Cottage Hill, Ill.		12	00	9	00
Bellefontaine, O.		7	50	4	50	Covington, Ind.	1070	9	00	6	50
Belvidere, Ill.		11	00	8	00	Cumberland, Md.		11	50	—	—
Berlin & Bremen, O.	943	7	50	4	50						
Big Band, Pa.	679	7	00	4	50	Darlington, Ca.		6	00	3	50
Blairville, Pa.		5	50	—	—	Davenport, Iowa.		13	00	10	00
Bloomington, Iowa.		13	00	10	00	Dayton, O.	996	7	50	5	00
Bolivar, Pa.		5	50	—	—	Defiance, O.	872	6	50	4	00
Bolivar, O.	784	8	00	5	50	Delphi, Ind.	1018	8	50	6	00
Bondhead, Ca.		6	00	3	50	Delphos, O.		7	00	4	50
Boston, O.	725	7	50	5	00	Des Plaines, Ill.		12	00	9	00
Buffalo, N-Y.	508	4	00	1	50	**Detroit**, Mich.	850	5	00	3	50
Burlington, O.		8	50	6	00	Dover, O.		8	00	5	50
Burlington, Ca.		6	00	3	50	Dresden, O.	855	13	00	10	00
Burlington, Iowa.		13	00	10	00	Dubuque, Iowa.		8	00	5	50
						Dunkirk, N-Y.	460	4	00	—	—
Cairo, Ill.		10	50	7	50						
Caledonia, Ill.		10	50	7	50	Elgin, Ill.		12	00	9	00
Canandaigua, N-Y.		3	60	1	50	Elisabethown, Ill.		10	50	7	50

*) Selbstverständlich „englische" Meilen, wovon 4½ gleich: 1 deutschen Meile und eine englische Meile gleich: 26 Minuten.

†) Erklärung der Abbreviaturen. Ca.-Canada; Ill.-Illinois; Ind.-Indiana; Ky.-Kentucky; Md.-Maryland; Mich.-Michigan; Mo.-Missouri; N-Y.-New-York; O.-Ohio; Pa.-Pennsylvania; Va.-Virginia; Wisc.-Wisconsin.

nach		I. Klasse		II. Klasse	
		D.	C.	D.	C.
Steubenthown, Va.		8	50	6	00
Erie, Pa.	854	4	50	3	00
Evansburg, O.	626	5	00	4	00
Evansville, Ind.	1260	10	00	7	50
Fairport, O.	679	8	00	5	00
Fort Wayne, Ind.	906	7	00	4	50
Franklin, O.	1014	7	50	5	00
Franceburg, O.	859	8	00	5	50
Fredonia, Ind.		10	00	7	50
Fulton, O.	760	7	50	5	00
Galesus, Ill.		12	00	9	00
Gallipolis, O.		8	50	6	00
Garden Prairie, Ill.		12	00	9	00
Genevieve, Mo.		10	50	7	50
Geneva, N-Y.		4	00	1	50
Gilberts, Ill.		12	00	9	00
Grand, Pa.		7	00	4	50
Guadenhutten, O.	812	8	00	5	50
Golconda, Ill.		10	50	7	50
Grand Haven, Mich.	1464	9	00	6	50
Green Bay, Wisc.		9	00	6	50
Greenville, Pa.	867	7	00	4	50
Greensburg, Pa.		8	50	—	—
Groveport, O.	918	8	50	6	00
Hamilton Ca.		4	50	3	00
Hamilton, O.	1082	7	50	5	00
Harrisburg, Pa.	210	5	00	—	—
Hartford, Pa.	856	7	50	4	50
Hartstown, Pa.		7	00	4	50
Hawesville, Ky.		10	50	7	50
Hebron, O.	889	8	50	6	50
Herkimmer, N-Y.		1	75	1	50
Holydayaburg, Pa.	344	5	50	—	—
Huntington, Ind.	945	8	00	5	50
Huntington, Pa.		5	50	—	—
Huntley, Ill.		12	00	9	00
Independence, O.	868	7	00	4	50
Iowa City, Iowa.		13	00	10	00
Jakestown, Pa.		5	50	—	—
Jasper, O.	990	8	50	6	00
Johnstown, Pa.	308	5	50	—	—
Joliet, Ill.		10	50	7	50
Junction, Ill.		12	00	9	00
Junction, Pa.	881	7	00	4	50

nach		I. Klasse		II. Klasse	
		D.	C.	D.	C.
Kenosha, Wisc.	1809	7	00	4	00
Kenton, O.		7	50	4	50
Kingston, Ca.		6	50	5	00
Lafayette, Ind.	1036	9	50	6	00
Legro, Ind.	985	8	00	5	50
Lancaster, Pa.	162	4	00	—	—
Lancaster, O.	918	8	50	6	00
Lasalle, Ill.		10	50	7	50
Lewiston, Ca.		6	50	6	00
Lewistown, Pa.	270	5	50	—	—
Lewisville, O.	836	8	00	5	50
Lockport, N-Y.	488	4	00	1	50
Lockport, Pa.		7	00	4	50
Lockport, O.	801	7	50	5	00
Lockport, Ind.		8	50	6	00
Lockburn, O.	925	8	50	6	00
Lodi, Ind.		9	50	7	50
Logansport, Ind.	996	8	00	5	50
Louisville, Ky.	1308	9	50	7	00
Mackinaw, Mich.	1114	7	00	4	00
Madison, Ind.		10	00	7	50
Madison, Iowa.		13	00	10	00
Malden, Ca.	814	7	00	4	00
Mansfield, O.		7	50	5	00
Marietta, O.		8	50	6	00
Marengo, Ill.		12	00	9	00
Massillon,	769	7	50	5	00
Maumee, O.	828	7	00	4	50
Maysville, Ky.		8	50	6	00
Metropolis, Ill.		10	50	7	50
Mexiko, Pa.		5	50	—	—
Michigan City, Ind,		7	00	4	00
Middlesex, Pa.		7	00	4	50
Middleton, O.	1017	7	50	5	00
Mifflin, Pa.		5	50	—	—
Millerstown, Pa.		5	50	—	—
Millersport, O.	893	8	50	6	00
Milwaukie, Wisc.	1446	7	00	4	00
Minster, Ind.		7	50	5	00
Mount Vernon, O.		7	50	5	00
Mount Vernon, Ind.		10	50	7	50
Monroe, Mich.	814	5	00	3	00
Montezuma, Ind.		9	50	7	00
Paris, Ill.		10	50	7	50
Naples, Ill.		10	50	7	50

Von New-York

nach	Meilen.	per Eisenb. D.	per Eisenb. G.	per Canal. D.	per Canal. G.
Napoléon, O.	854	7	00	4	50
Narrowsburgh, N-Y.	122	1	75	—	—
Nashport, O.	865	8	00	5	50
Navarre, O.	775	8	00	5	50
Nawoo, Ill.		13	00	10	00
New-Albany, Ind.		10	00	7	50
Newark, O.	860	8	00	5	50
Newcastle, Pa.	715	7	00	4	50
Newcommerstown, O	822	8	00	5	50
New-Philadelphia, O.		7	00	4	50
New-Portage, O.	748	7	50	5	00
Newport, Pa.		5	50	—	—
Newton, Pa.		5	50	—	—
Niagara Falls, N-Y.		5	[illegible]	2	50
Oakville, Ca.		5	50	3	50
Ogdensburg, Ca.		8	50	6	00
Oshawa, Ca.		5	50	3	50
Oswgo, N-Y.		3	00	2	00
Otsego, O.	835	8	50	4	00
Ottawa, Ill.		10	50	7	50
Owansburg, Ky.		10	50	7	50
Port Colborn, Ca.	549	7	00	4	00
Port Burwell, Ca.	634	8	00	5	00
Port Dover Ca.	504	7	00	4	00
Port Hope, Ca.		5	50	3	50
Port Maitland, Ca.	559	7	00	4	00
Port Rowan,	624	7	00	4	00
Port Stanley,	649	8	00	5	00
Port Washingt., Wis.	1414	7	00	4	00
Port Washington, O.	816	8	00	5	50
Paducah, Ky.	1420	10	50	7	50
Parkersburg, Va.		8	50	6	00
Pennsula, O.	728	7	50	5	00
Pekin, Ill.		10	50	7	50
Peoria, Ill.		10	50	7	50
Peru, Ind.		8	00	6	50
Perrysville, Ind.		9	00	5	50
Perrysville, Pa.		1	50	—	—
Perrysburg, O.	832	6	50	4	00
Philadelphia, Pa.		1	50	—	—
Piketon, O.	864	8	00	5	50
Piqua, O.	968	7	50	5	00
Pittsburg, Pa.	768	5	50	3	00
Pittsburg, Ind.		8	50	6	00
Portsmouth, O.	1013	8	50	6	00
Pottsville, Pa.	190	5	00	—	—
Point Pleasant, Va.		8	50	6	00
Prairied.chien, Wisc.		14	00	10	00
Providence, O.	840	7	00	4	50
Pulaski, O.	702	7	00	4	50
Quincey, Ill.		12	00	9	00
Racine, Wisc.	1465	7	00	4	00
Reading, Pa.	155	4	00	—	—
Ripley, O.		8	50	6	00
Rochester, N-Y.	419	3	00	1	50
Rockfort, Ill.		12	00	9	00
Rockport, Ind.		10	00	7	50
Rome, Ind.		10	00	7	50
Rome, N-Y.		2	25	1	50
Roscoe, O.	839	8	00	5	50
Sandusky, O.	734	5	00	3	00
Schonektady, N-Y.		1	50	1	50
St. Charles, Ill.		12	00	9	00
Sharon Pa.	892	7	00	4	50
Sharpsburg, Pa.		7	00	4	50
Sheboygan, Wisc.	1439	7	00	4	00
Shelby, O.		7	50	5	00
Sherman's Corner, Pa.		7	00	4	50
Silver Creek, N-Y.	544	4	50	2	50
Sidney, O.		7	50	5	00
St. Louis, Mo.	1836	10	50	7	50
St. Marys, O.	929	7	00	4	50
Sockville, O.	910	8	50	6	00
Southport, Wisc.		7	00	4	00
Springfield, O.		7	50	5	00
Spruce Creese, Pa.		5	50	—	—
Stateline Ind.	898	7	00	4	50
Steubenville, O.		8	00	5	50
Summit, Pa.	360	7	00	4	50
Syracuse, N-Y.	321	2	34	1	50
Terrehante,		10	00	7	50
Tiffin, O.		7	50	4	50
Tippecanoe, O.	882	7	50	5	00
Toledo, O.	949	5	00	3	00
Toronto, Ca.		5	00	3	50
Trenton, O.	807	8	00	5	50
Troy, Ind.		10	00	6	50
Troy, N-Y.	151	—	50	—	—
Troy, O.	965	7	50	5	00

Von **New-York**

nach	Meilen	per Eisenb.	per Canal.	nach	Meilen	per Eisenb.	per Canal.
		D. C.	D. C.			D. C.	D. C.
Union, Ill.		12 00	9 00	Webbsport, O	863	8 00	5 50
Urbana, O.		7 00	5 00	Wellsville, O.		7 50	5 00
Utica, N-Y.	256	1 50	1 50	Wellsburg, Va.		8 00	5 50
				Wellingtons Square, C.		5 50	3 50
Vavay, Ind.		10 50	7 50	Westport, K.		9 50	7 00
Veytown, Pa.		5 50	— —	**Wheeling**, Va.	520	7 50	5 00
				Wheatons & Warr., Ill.		12 00	9 00
Wabash, Ind.		8 00	5 50	Whitby, Ca.		5 50	3 50
Wainutcreek, Pa.	613	7 00	4 50	Whitehall, N-Y.		3 50	2 50
Warsaw, Ky.		9 50	7 00	Williamsport, Ind.		9 00	6 50
Waterloo, O.	913	7 50	5 00	Winchester, O.	914	7 50	6 00
Waterloo, N-Y.		3 00	1 50				
Watertown, N-Y.				Xania, O.		8 00	5 00
Waterville, O.	830	7 00	4 50				
Waukegan, Wisc.	1524	7 00	4 00	Yellow Bud.	350	8 00	6 00
Waverley, O.	984	8 50	6 00				
Wayne, Ill.		12 00	9 00	Zanesville, O.	871	8 00	5 50
Waynesburg, Pa.		5 50	— —	Zoar, O.	787	8 00	5 50

Bemerkungen.

a) Kinder zwischen 12 und 3 Jahren zahlen halben Preis; solche unter 3 Jahren sind frei.

b) Jede erwachsene Person hat auf den Canälen 40 Pfd. und auf Dampfschiffen und Eisenbahnen 50 Pfd. frei.

c) Der Preis für 100 Pfd. Uebergewicht erreicht nach den allermeisten Plätzen nicht ganz die Höhe eines Drittels des Personen-Fahrpreises.

d) Während des Winters, wenn die Canäle gefroren sind, ist der Fahrpreis auf den Eisenbahnen gewöhnlich um ein Drittel höher.

Fast in allen Handbüchern, Rathgebern ꝛc., sowie in den Berichten der deutschen Gesellschaft wird dringend gewarnt, Fahrbillete zur Reise ins Innere der Vereinigten Staaten schon in Deutschland zu kaufen, da man betrogen werde. Herr Löscher schlägt, um die Einwanderer bei dem Ankaufe der Fahrbillets in New-York gegen Betrug und Prellerei zu schützen, den entgegengesetzten Weg ein; er will, daß der Einwanderer schon von Deutschland aus mit einem Reisebillet versehen dort ankommt. Die Gründe dafür sind in seinem Cirkulaire, datirt New-York, November 1852, ausgesprochen. Es lautet also:

Herr *New-York, November 1852.*

Seit Jahren bemüht, die hier ankommenden Einwanderer vor Betrug zu schützen, dem sie zunächst namentlich bei dem Kaufe ihrer Reisebillets in das Innere ausgesetzt sind, erlaube ich mir hiermit, um Ihre freundliche Unterstützung in fernerer Verfolgung dieses Zweckes nachzusuchen, indem ich Sie nämlich bitte,

die weiter unten folgende Offerte entweder Selber anzunehmen, oder freundliche Sorge zu tragen, für Annahme derselben einen zuverlässigen, reellen und durchaus rechtlichen Mann zu gewinnen.

Eine kurze Darlegung der hiesigen betreffenden Verhältnisse scheint mir zu näherer Verständniß und richtiger Würdigung meines Planes erforderlich.

Die Eisenbahn- wie Kanal- oder Dampfschifffahrts-Gesellschaften — mit einem Worte: die eigentlichen Eigenthümer der Beförderungsmittel, bekümmerten sich bisher durchaus nicht um die Einwanderer. Sie nahmen den ihnen aus der Beförderung derselben entspringenden Nutzen in Empfang, ohne sich irgend welche Sorge darüber zu machen, auf welche Art und Weise die Passagiere ihnen zugeführt worden waren. Entweder verkauften sie an sogenannte Agenten ihre Billets für die verschiedenen Stationsplätze in Parthien zu 50 oder 100 Stück, es diesen überlassend, zu welchen Preisen sie dieselben wieder absetzen wollten oder konnten; oder sie räumten einzelnen dieser meistentheils nicht zu gewissenhaften Herren einen kurzen Kredit ein, indem sie die von ihnen ausgestellten Tickets (Fahrbillets) acceptirten. Diese s. g. Agenten standen nun in der Regel eben nur mit der von ihrem Platz ausgehenden Eisenbahn- oder Dampfschiff-Linie in unmittelbarer Verbindung und konnten demnach ein giltiges Ticket selten weiter, als bis zum Endpunkte einer solchen Linie geben. Der Reisende erhielt falls seine Tour ihn über fernere westliche Linien führte, eine weitere Anweisung an wieder einen solchen Agenten im Platze des Anfangs der nächsten Linie u. s. f. Z. B. ein New-Yorker Agent gab dem Einwanderer, der nach Milwaukie in Wisconsin wollte, gemeiniglich nur ein Original-Dampfschiff-Billet für die Fahrt nach Albany, dann eine Anweisung (natürlich in Form eines Billets) an einen Agenten in Albany, dieser besorgte das Passagebillet nach Buffalo und gab eine abermalige Anweisung an Jemand seines Gleichen in Buffalo, der dann endlich das Billet bis zum Bestimmungsplatze des Reisenden beschaffte. Daß auf diesen verschiedenen Stationen fast jeder der Agenten, durch deren Hände der Einwanderer Spitzruthen zu laufen hatte, suchte, aus derselben so viel als möglich Vortheil zu ziehen, ist leider nur zu wahr. Das gewöhnlich angewendete Mittel war, die von der letzten Station gebrachten Tickets für werthlos zu erklären, und dadurch den Inhaber zu einer Nachzahlung zu bewegen, die in den allermeisten Fällen zu leisten der Unannehmlichkeit vorgezogen wurde, mehrere Tage auf eine sehr ungewisse Aussicht hin in einem kostspieligen Gasthaus liegen zu bleiben, um das zweifelhafte Resultat einer angestellten Beschwerde abzuwarten. — Zum öftern aber auch waren dergleichen in östlich gelegenen Plätzen für fernwestliche Touren gekaufte Tickets in der That werthlos, indem sie entweder von Jemand ausgestellt waren, der nirgends Kredit genoß, oder die an eine Firma adressirt waren, die gar nicht existirte. In allen solchen Fällen verschmerzte fast stets der Betrogene lieber den Verlust und zahlte auf's Neue, als daß er sich, selbst wenn von einer Behörde dazu aufgefordert und unterstützt, zur Führung eines Prozesses in dem Augenblick hergegeben hätte, wo er eben im Begriffe war,

mit seiner Familie in der kaum betretenen neuen Heimath dem erwählten Niederlassungsplatze zuzuziehen.

Dies und der Umstand, daß die Reisenden auf weiter im Innern gelegenen Stationen in Erfahrung brachten, um wie viel billiger sie die Reise hätten machen können, hätten sie nicht gleich bei ihrer Landung ein Billet für die ganze Tour genommen, war die Veranlassung, daß der Auswanderer von vielen Seiten her schon in Deutschland gewarnt wurde, hier ein Ticket für weiter als zur nächsten Station zu kaufen. So wohlgemeint nun auch diese Warnung war, so unzweckmäßig erwies sie sich, denn der derselben Folgeleistende war jetzt auf jeder Station denselben Uebervortheilungen wie am Landungsplatze preisgegeben, da es einem der Sprache nicht kundigen Fremdling wohl nur in äußerst seltenen Fällen gelang, den wahren Agenten einer Eisenbahn ꝛc. herauszufinden, vielmehr ohne alle Anhaltspunkte aus den Händen des einen Schwindlers in die eines andern fiel.

Diesen so langjährig stattgehabten Uebelständen ist nun endlich im gegenwärtigen Jahre durch energisches Zusammenwirken der meisten der östlichen und westlichen Eisenbahngesellschaften, wenn nicht ganz, doch theilweise, jedenfalls aber so weit abgeholfen, als es in der Macht dieser Compagnien lag. Das Fernere müssen jetzt die Einwanderer selber thun, und dazu, daß es ihnen zu thun möglich wird, müssen sie von Denjenigen unterstützt werden, deren Stellung es mit sich bringt, dem Auswanderer mit Rathschlägen an die Hand zu geben.

Die Compagnien der verschiedenen Eisenbahnen zwischen Albany und Buffalo, so wie die der beiden, Michigan und Illinois durchschneidenden, nach Chicago, Milwaukie u. s. w., führenden Bahnen, ferner die Cleveland- und Sandusky-Cincinnati-Eisenbahnen, de facto: sämmtliche westliche Beförderungs-Gesellschaften haben sich seit Mitte dieses Jahres mit der von New-York nach Albany führenden Hudsonfluß-Eisenbahn (Hudson-River-Rail-Road) in Verbindung gesetzt, und verkaufen durch mich, den Agenten letzterer Bahn, ihre Original-Fahrbillets nach irgend einem an einer Hauptverkehrstraße gelegenen Platze des Westens. Zufolge meiner im Namen der von mir speziell repräsentirten Hudson-River-Rail-Road-Compagnie mit allen über Albany hinausliegenden Beförderungslinien abgeschlossenen Contracte haben sich dieselben zu dem Endzwecke, die Schwindel-Agenten auf den Zwischenplätzen aus dem Wege zu räumen, dahin verpflichtet, kein Einwandererbillet an irgend Jemand, sei er wer er wolle, Agent oder Einwanderer, zu dem Preise zu dem ich dieselben auszugeben authorisirt bin; z. B. ein nach Cincinnati Reisender erhält sein Durchbillet (Throughticket) von mir für Doll. 7.50 und hat auf der ganzen Tour nirgends für Umladen seines Gepäckes etwas zu bezahlen. Verläßt er jetzt New-York ohne ein solches Throughticket, es vorziehend, stationsweise seine Karten zu lösen, so kostet ihn die Reise — vorausgesetzt daß er, was zu vermeiden fast unmöglich ist, an keiner Station einem Schwindelmakler in die Hände fällt — in Folge vorerwähnten Uebereinkommens, wie folgt:

Von New-York nach Albany	Doll. 0.50
Von Albany nach Buffalo	Doll. 4.00
Von Buffalo nach Cincinnati	Doll. 4.50
Zusammen	Doll. 9.00.

also Doll. 1.50 mehr, wozu noch kommt, daß er an den angeführten Stationen selbstverständlicher Weise für das Ueberladen seines Gepäcks vom Endpunkte einer Linie bis zum Anfangspunkte einer andern selber Sorge zu tragen hat, wodurch bei einer solchen Reise bei nur wenigen hundert Pfund immerhin ein Kostenmehrbetrag von einigen Dollars erwächst. Gleiches Arrangement ist mit Isaac Newton, dem Agenten der New-York-Albany Dampfschifflinie — Peoples Line — getroffen worden.

Soll jetzt der Einwanderer von diesen ihm so günstigen Umständen wirklich Nutzen ziehen, so ist eben lediglich nichts weiter erforderlich, als dafür zu sorgen, daß er seine Throughtickets von der rechten Quelle bezieht. Diese rechte Quelle hier bei seiner Ankunft aufzufinden gelingt indeß, wie jetzt vieljährige Erfahrung zeigt, nur einzelnen Wenigen, gewöhnlich nur denjenigen Intelligenteren, die während eines mehrtägigen Aufenthaltes hier am Platze sich Gelegenheit zu verschaffen wissen, sie durch Erkundigung bei ihrem Consul oder bei der Deutschen Gesellschaft zu erforschen, während der weniger intelligente Landmann, der, den theuern Stadtaufenthalt scheuend, so schnell als möglich seinen Bestimmungsort zu erreichen sucht, selten den Maklern und Runnern betrügerischer Passagebureaus entgeht, vor diesen aber ihn zu bewahren, sehe ich kein besseres Mittel, als daß er schon von Deutschland aus mit einem Reisebillet versehen hier ankommt.

Die meisten der bisher gegen dies sogenannte „Buchen in Deutschland" erlassenen Warnungen, zu deren Veröffentlichung ich selber nach Kräften beigetragen, verlieren unter der Gestaltung, die gegenwärtig die, die Einwandererbeförderung betreffenden Verhältnisse angenommen haben, ihren Grund. Namentlich ist auch an eine fernere Herabsetzung der Fahrpreise von ihrem gegenwärtig so niedrigen Standpunkte nicht mehr zu denken; die Preise sind in der That so niedrig, daß schon in diesem Jahre der mächtigste Hebel: die gegenseitige Concurrenz der verschiedenen Beförderungslinien, unwirksam blieb, vielmehr sämmtliche von hier ausgehende Linien gleiche Preise hielten. Als haltbar wäre noch einzig der Einwurf zu betrachten, daß Jemand seine in Deutschland für ein Inlandpassagebillet geleistete Zahlung in dem Falle einzubüßen hätte, daß er während der Herüberreise den Entschluß, ins Land zu gehen, aufgegeben hätte. In solchen, übrigens im Allgemeinen nur selten vorkommenden Fällen, bin ich erbötig, die Hälfte der in Deutschland gemachten Anzahlung zu restituiren, so daß also nie der erwachsende Verlust ein bedeutender sein kann, indem die geleistete Anzahlung immer nur 10 Prozent des Fahrpreises betragen soll.

„Ich erlaube nämlich den für unsere Linie arbeitenden Agenten von den hier beigefügten Originalpreisen 10 pCt. als Recompense für ihre Bemühungen, und

wünsche, daß Sie eben nur diesen Betrag als Anzahlung auf die bei Ihnen zu sichernden Inlandspassagetickets entgegennehmen.

Bei Ausstellung dieser Tickets belieben Sie das hierbei folgende Schema zu benutzen und wird es Ihre Hauptaufgabe sein, den Empfänger darauf aufmerksam zu machen, daß bei seiner Ankunft dahier ihm aller Wahrscheinlichkeit nach von verschiedenen Seiten, sei es von den die Schiffe bestürmenden Maklern, oder selbst vom Gastwirth, bei dem er sich einlogirt hat, erklärt werden wird, sein mitgebrachtes Billet sei werthlos u. s. w., oder auch, sein Billet wird als gültig von irgend einem Passage-Agenten anerkannt und ihm abzunehmen, umzutauschen versucht werden. In all solchen Fällen soll er sein von Ihnen erhaltenes Billet nicht aus den Händen geben, vielmehr, wenn er meine Office zu finden nicht im Stande sein sollte, damit zur Agentur der Deutschen Gesellschaft oder zu seinem Consul gehen, um sich von diesen auf den rechten Weg weisen zu lassen. Zu diesem Endzweck erwarte ich, daß Sie auf die Rückseite der von Ihnen auszugebenden Tickets die Namen und Bureaux der resp. Gesellschaften und Consuln, wie angegeben, drucken lassen.

Sollte während der Zeit der Ueberfahrt eines von ihnen engagirten Emigranten in den Fahrpreisen oder in sonstigen denselben berührenden Verhältnisse eine Veränderung zu seinen Gunsten stattgefunden haben, die zu genießen er laut dem von Ihnen empfangenen Billet eigentlich nicht berechtiget wäre, so glaube ich überzeugt sein zu dürfen, daß mein Name hinlängliche Garantie dafür bietet, daß ich ihn jedes ihm durch eine solche Veränderung erwachsenen Vortheils theilhaftig werden lasse.

Ich werde im nächsten Frühjahr diejenigen Firmen, die sich zur Uebernahme der hiermit von mir angetragenen Agentur bereit erklärt haben, in entsprechenden Zeitungen in Deutschland bekannt machen lassen, wobei ich im Interesse der Auswandernden namentlich den Zweck im Auge habe, Unbefugte von dem Gebrauch meines Namens abzuhalten.

Ihren gefälligen Entschließungen über vorgehende Offerte ehebaldigst entgegenharrend habe ich die Ehre zu zeichnen.

hochachtungsvoll

P. A. Löscher *)

Agent der Hudson-River Eisenbahn."

Der Verkauf dieser Billets in Deutschland hat bereits begonnen. Sie sind, wie folgt, eingerichtet:

*) Wie schon mehrfach erwähnt, jetzt: Hirschmüller & Löscher.

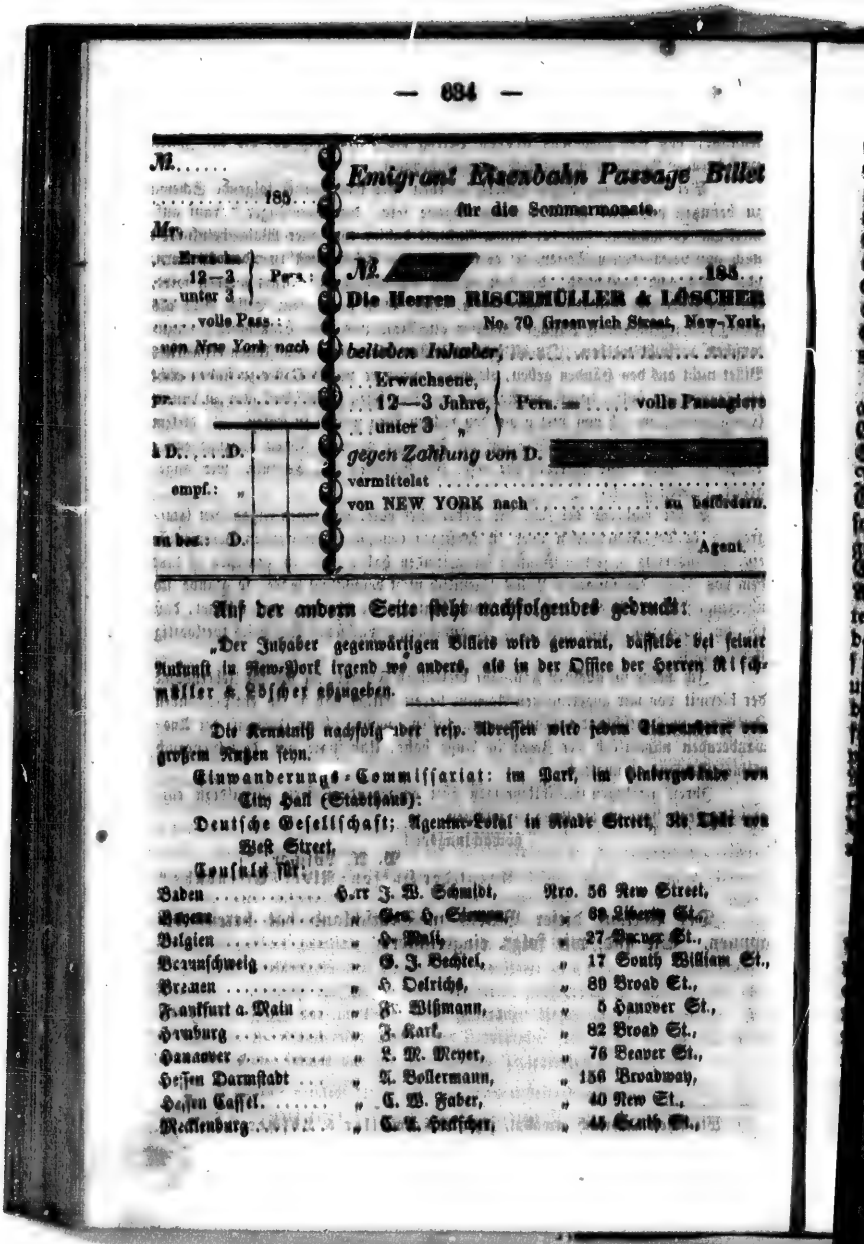

№ .....
..... 185...
Mr.
Erwachs. 12—3 unter 3 } Pers.:
..... volle Pass.:
von New York nach
pr. .....
à D. ..... D.
empf.: „
zu bez.: D.

Emigrant Eisenbahn Passage Billet
für die Sommermonate.

№ [redacted] ..... 185...
Die Herren RISCHMÜLLER & LÖSCHER
No. 70 Greenwich Street, New-York,
belieben Inhaber, ...
... Erwachsene, 12—3 Jahre, unter 3 „ } Pers. = ... volle Passagiere
gegen Zahlung von D. [redacted]
vermittelst .....
von NEW YORK nach ..... zu befördern.
..... Agent.

Auf der andern Seite steht nachfolgendes gedruckt:

„Der Inhaber gegenwärtigen Billets wird gewarnt, dasselbe bei seiner Ankunft in New-York irgend wo anders, als in der Office der Herren Rischmüller & Löscher abzugeben.

Die Kenntniß nachfolgender resp. Adressen wird jedem Einwanderer von großem Nutzen seyn.

Einwanderungs-Commissariat: im Park, im Hintergebäude von City Hall (Stadthaus):

Deutsche Gesellschaft; Agentur-Lokal in Reade Street, 3te Thür von West Street.

Consuln für:

Baden	Herr	J. W. Schmidt,	Nro.	56 New Street,
Bayern	„	Geo. H. Siemon,	„	69 Liberty St.,
Belgien	„	H. Mali,	„	27 Beaver St.,
Braunschweig	„	G. J. Bechtel,	„	17 South William St.,
Bremen	„	H. Oelrichs,	„	89 Broad St.,
Frankfurt a. Main	„	Fr. Wißmann,	„	5 Hanover St.,
Hamburg	„	J. Kark,	„	82 Broad St.,
Hannover	„	L. M. Meyer,	„	76 Beaver St.,
Hessen Darmstadt	„	A. Bollermann,	„	156 Broadway,
Hessen Cassel.	„	C. W. Faber,	„	40 New St.,
Mecklenburg	„	C. A. Heckscher,	„	45 South St.,

Nassau	„	W. A. Robbe,	„ 29 William St.
Niederlande	„	J. C. Zimmermann,	„ 34 Exchange Place.
Oesterreich	„	A. Belmont,	„ 76 Beaver St.,
Oldenburg	„	C. Pavenstedt,	„ 38 New St.,
Preußen	„	J. W. Schmidt,	„ 56 New St.,
Sachsen	„	J. W. Schmidt,	„ 56 New St.,
S. Coburg u. Altbg.	„	C. Hinrichs,	„ 76 Pine St.,
Sachsen Weimar	„	Ed. Stucken,	„ 76 Beaver St.,
Schweiz	„	L. P. de Luze,	„ 43 New St.,
Würtemberg	„	L. Bierwirth,	„ 40 New St.

Kommt Ihr schon mit Fahrbillets in New-York an, dann geht sogleich in das Allgemeine Geschäfts-Comptoir der Herren Rischmüller & Löscher (Greenwich-Street Nr. 70) und gebt sie dort ab; das Weitere werdet Ihr daselbst erfahren. Wollt ihr erst in New-York Eure Billets kaufen, weil Ihr nicht auf der Hudson-River sondern auf der Erie-Eisenbahn fahren wollt, oder weil Ihr irgend einen andern Grund habt, so erkundigt Euch gleich nach Eurer Ankunft, wie wir Euch oben schon gerathen haben, bei dem Agenten der Deutschen Gesellschaft oder im Bureau der Einwanderer-Kommissaire nach der besten und billigsten Fahrgelegenheit, kauft da, wohin Ihr gewiesen seid, Eure Billets und bewahrt diese sorgfältig. Die Fahrbillete müssen außer der Angabe der Zeit und des Ortes der Abfahrt, die Zahl der bezahlenden Personen, die Zahl der Pfunde des Gepäcks und den Preis des Transports für den Zentner enthalten, sowie eine klare Angabe der Transportweise, nämlich Dampfboot, Eisenbahn oder Kanal, und die Namen aller Orte, wo und wie die Transportweise sich ändern kann. Folgende Preisliste, für den Transport der Einwanderer und des Gepäcks derselben, wurde vom Mayor der Stadt New-York und den Einwanderer-Kommissairen festgesetzt:

Lauf der Eisenbahn.

Von New-York nach	Entfernung Meil.	Für jede Person D.	Cts.	Für jed. Ctr. Uebergew. D.	Cts.
Albany, Dampfboot	150	—	50	—	—
Utica	280	1	75	—	68
Syracuse	321	2	44	—	84
Rochester	419	3	67	1	26
Lockport	483	4	87½	1	68
Buffalo	514	4	87½	1	68
Erie (Pennsylvanien)	604	5	31½	—	30 über den Erie-See.
Cleveland (Ohio)	704	5	31½		
Huron u. Sandusky	734	5	31½		

Von New-York nach	Entfernung Mill.	D.	Sts.	für jed. Ctr. Uebergew. D.	Sts.	
Toledo	814	5	56½	—	30	über den Erie-See.
Monroe	810	—	—			
Detroit (Michigan)	859	6	16			
Mackinaw	1145	—	—			
Milwaukee (Wisconsin)	1445	7	—	—	38	m. k. Dampfb.
Racine	1405	7	—	—	81	auf d. Michigan-Eisenb.
Southport	1477	—	—			
Chicago (Illinois)	1525	7	—			
Hamilton	1026	5	6½	1	21	a. d. Ohio-Eis.
Cincinnati	1060	5	69	—	95	Mit Dampfb.
Lafayette (Indiana)	1086	9	—	1	75	
Nach Cincinnati über Dresden per Eisenbahn und Dampfboot.						
Pittsburg (Pennsylvanien)	768	6	—	1	—	
Cincinnati (Ohio)	1174	8	69	1	21	
Louisville (Kentucky)	1386	9	88	1	25	
Nach Pittsburg und St. Louis.						
Philadelphia (Dpfb. u. Eis.)	90	1	00	—	44	
Pittsburg	482	5	—	—	—	
Louisville	1078	9	38	1	60	
St. Louis (Missouri)	1606	10	88	1	75	
Baltimore (Maryland)	—	3	22	—	67½	
Pottsville (Pennsylvanien)	—	5	25	1	00	
Nach Canada über Ogdensburg.						
Syracuse (Eisenbahn)	321	2	44			
Utica	368	3	75			
Kingston	481	5	75	1	35	v. Rochester a.
Wellington					37	v. Rochester a. Kingston u. die übrigen per Dampfboot gehört. Wege.
Coburg		6	75			
Port Hope						
Oakville						
Nach Canada über Rochester.						
Rochester (Eisenbahn)	416	3	67			
Bondhead	495	—	—	1	35	v. Rochester a. Bondhead u. d. übr. hier angeführt. Wegen.
Darlington	507	—	—	—	37	
Whitby und Toronto	518	5	06½			
Hamilton und Niagara	538	6	6			
Prescott	585	6	25			
Nach Montreal in Canada über Whitehall.						
Troy (Dampfboot)	157	—	50	—	[illegible]	
Whitehall	222	2	25	—	67	
Burlington	305	3	75	—	75	

Von New-York nach	Entfernung Meil.	D. Std.	M.	D. Std.	M.
Plattsburg	312	8	—	—	84
St. Johns	336	9	25	—	94
Montreal	376	11	62½	1	—
Kanal-Linie.					
Albany (Dampfboot)	150	—	50	—	27
Utica	250	1	19	—	42
Syracuse	321	1	19	—	42
Rochester	419	1	19	—	—
Lockport	439	1	19	—	—
Buffalo	514	1	19	—	84
Erie	604	2	25	—	81
Cleveland	704	2	25	—	81
Huron und Sandusky	734	2	25	—	75
Toledo	814	2	62½	—	81
Monroe	810	—	—	—	—
Detroit	850	2	62½	—	81
Mackinaw	1145	3	50	—	25
Milwaukie	1445	3	50	—	25
Racine	1465	3	50	—	25
Southport	1477	3	50	—	25
Chicago	1525	3	50	—	25
Cincinnati	1060	6	47	—	22
Lafayette	1086	6	—	1	2
Louisville	1078	5	25	—	80
St. Louis	1606	8	25	1	25
Nach Canada über Oswego.					
Syracuse	320	1	19	—	27
Oswego	359	2	—	—	42
Kingston	424	4	—	1	9
Wellington	—	—	—	—	—
Coburg	—	3	50	1	8
Port Hope	—	—	—	—	—
Cobourg	—	—	—	—	—
Nach Canada über Rochester.					
Niagara und Toronto	519	3	25	1	6
Hamilton und Niagara	540	3	75	1	6
Nach Montreal in Canada über Whitehall.					
Burlington	205	—	—	1	25
St. Johns	360	—	—	1	8
Montreal	376	4	—	1	—

Auf der New-York- und Erie-Eisenbahn, Depot am Ende der Duane-Straße am Hudson-Flusse.

Von New-York nach							
Dunkirk	4 D.	— Cts.		Buffalo	4 D.	— Cts.	
Cleveland	4 „	50 „		Sandusky	5 „	— „	
Toledo	5 „	— „		Detroit	5 „	— „	
Columbus	6 „	— „		Chicago	7 „	— „	
Willwaukie	7 „	— „		Cincinnati	7 „	50 „	

Agent der Erie-Eisenbahn ist Hr. C. C. Schulze.

Weitere Reiserouten und Reisevorschriften von New-York aus ins Innere des Landes.

Nach dem Nordwesten der Union, oder nach den westlichen Mittelstaaten, Missouri, Illinois und Wiskonsin könnt Ihr eine der erwähnten Beförderungslinien wählen, die Hudson-Fluß- oder die Erie-Eisenbahn oder die Kanal-Linie. An die letzte Beförderungslinie denkt jedoch gar nicht; sie ist zwar auf dem Papiere die billigste, benutzt Ihr sie, wird sie die langweiligste und theuerste. Auch ist der Unfug bei der Beförderung durch Dampfboote bis Albany groß, indem Mallern Einfluß beim Wiegen des Gepäcks verstattet wird, wobei fortwährend Betrug vorfällt. Die Einwanderer werden auch sonst noch auf alle Weise geschnellt, indem ihnen unrechte Billete gegeben werden, oder solche, die nicht bis zu dem Orte lauten, wohin sie wollen. Auf der Erie-Eisenbahn fahrt Ihr bis Dunkirk, 43 Meilen westlich von Buffalo, von dort nach Monroe in Michigan (300 Meil. mit dem Dampfer und von da nach Chicago (257 Meil.) auf der sogenannten südlichen Eisenbahn. Diejenigen, welche sich nach Milwaukie und Wiskonsin (94 M. nördlich von Chicago) begeben wollen, gehen dahin mit dem Dampfboote; solche hingegen, die nach dem Innern von Illinois oder St. Louis zu reisen wünschen, benutzen von Chicago aus die Eisenbahn nach Juliet, von da das Kanalboot bis Peru und von dort aus der Dampfer auf dem Illinois-Flusse und Mississippi bis St. Louis, welches 368 M. von Chicago entfernt ist. Die Reise von New-York auf dem angegebenen Wege dauert von 5 bis 6 Tage, durchmißt eine Entfernung von 1462 Meilen und kostet ungefähr 25 Doll. mit Beköstigung in der Cajüte und den Dampfwagen erster Klasse und 10—12 Doll. im Zwischendeck und der dritten Wagenklasse. Wählt Ihr die Hudson-Fluß-Eisenbahn, so fahrt Ihr nach Buffalo, von dort nach Detroit in Michigan-See, und von hier aus wieder mit dem Dampfer nach Chicago und weiter, wie eben gesagt. Der Umweg auf dieser Tour beträgt ungefähr 100 Meilen. Passagiere, welche viel Gepäck bei sich führen, besteigen in Buffalo oder Dunkirk das Dampfboot und fahren über die Seen Erie, St. Clair, Huron und Michigan. Die Fahrt ist länger, aber nicht kostspieliger, und bei schönem Wetter angenehmer. Jeden Morgen und gegen Abend verlassen jetzt mehrere Dampfschiffe Buffalo, den See aufwärts zu gehen, und außerdem gehen stündlich Segelschiffe nach allen Punkten der Küste ab. Der Preis von Buffalo nach Detroit ist gegenwärtig in der Kajüte fünf, auf

dem Verdecke zwei Dollars; der nach den Zwischenplätzen im Kajütenraum; der noch den weiter entlegenen, wie Mackinack, Chicago u. s. w. ist jetzt auch niedriger als sonst. Entfernung von Buffalo nach Dunkirk 45 — Erie, 90 — Solano, 120 — Grand River, 125 — Cleveland, 195 — Huron, 245 — Sandusky, 289 — Detroit, 330 — Mackinack, 600 — Greenbay, 700 — Milwaukie, 849 — Chicago, 900 Meilen. Welchen Weg nun sollen wir einschlagen? werdet Ihr fragen. Wir können nichts anders als Euch die Hudson-Fluß-Eisenbahn empfehlen, was wir schon oben gethan haben. Außer den schon dort angeführten Vorzügen muß erwähnt werden, daß die Bahn zwei Geleise hat, für 100 Pfd. Uebergewicht nach dem Reglement pro zwei Dollars angesetzt werden sind, während die Erie-Bahn regelmäßig drei Dollars ansetzt, und daß all ihren Beamten zur Pflicht gemacht worden ist, gegen die Einwanderer höflich zu sein. Besonders Gewicht legen wir aber darauf, daß der Einwanderer, der seinen Gepäckschein hat, um sein Gepäck sich nicht weiter zu bekümmern braucht. Die Passagiere der Erie-Bahn resp. die Emigranten-Passagiere werden Abends um 6 Uhr mit einem Dampfboote vom Depot am Fuße der Reed-Street abgeholt und stromaufwärts nach Piermont gebracht. Dort langt das Boot in der Regel nach 8, günstiger Fahrt, also um 9 Uhr Abends an, wenn nicht etwa eins der unter den Hudson-Dampfbooten jetzt so gewöhnlichen Wettfahrten angestellt wird, wobei man Passagiere in die Luft sprengt oder verbrüht. Durch die schönsten Gegenden wird die Reise in der Dunkelheit gemacht, in einer Hinsicht allerdings sehr gut, weil die gefährlichen Stellen, welche man passirt, so wie den Mangel an Schutzwehren nicht so deutlich bemerkt. Sind die Passagiere in Dunkirk angekommen, so müssen sie heut stets auf die von Buffalo kommenden Dampfboote harren, auf denen die besten Plätze von jenen Passagieren eingenommen zu sein pflegen, welche bis Buffalo mit der vereinigten Hudson-Fluß- und Buffalo-Bahn gereist sind, und da abendrein bei stürmischen Wetter die Buffalo-Boote gar nicht in Dunkirk landen, so entstehen nicht selten Stockungen in der Beförderung, wobei sich nur die vom Beamtenpersonal der Erie-Bahn protegirten Gastwirthe gutthun. (Sieh hierüber Allgemeine Auswanderungs-Zeitung. 1852 No. 136). Nach St. Louis, überhaupt nach den mittlern Staaten des Westens könnt Ihr schon jetzt recht bequem und billig über Philadelphia und Cincinnati reisen. Von Philadelphia bis nach Cincinnati giebt es zwei große gleichlange Schienenwege, von denen der eine über Baltimore und Parkersburg am Ohio, der andere über Harrisburg und Pittsburg geht. In Pittsburg hat sich auch eine „Deutsche Gesellschaft" oder „Verein für deutsche Einwanderer" gebildet. Präsident desselben ist Herr C. G. Waldburger. Ist die Eisenbahn von Cincinnati nach St. Louis vollendet, was binnen einiger Jahre geschehen sein wird, dann ist die Reise nach Missouri, Iowa u. über Philadelphia oder Baltimore die sicherste, schnellste und billigste. —

Ihr habt Eure Fahrkarten; sie sind gut aufbewahrt. Die Abreise soll heute noch von sich gehen oder ist auf morgen angesetzt. Euer Gepäck muß nach

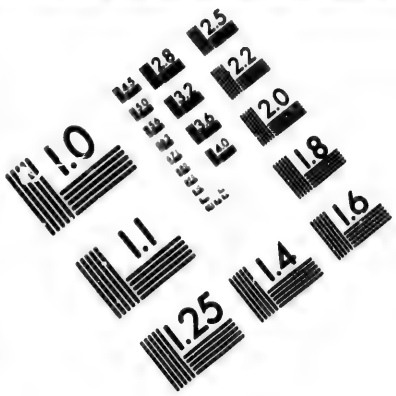

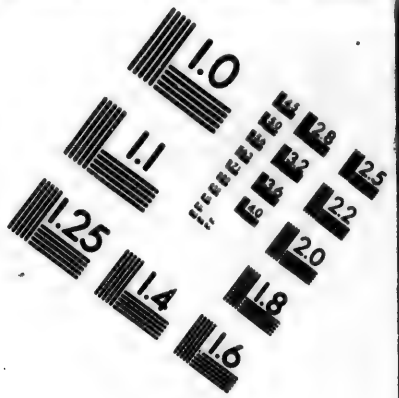

IMAGE EVALUATION TEST TARGET (MT-3)









Photographic Sciences Corporation

23 WEST MAIN STREET
WEBSTER, N.Y. 14580
(716) 872-4503

CIHM/ICMH
Microfiche
Series.

CIHM/ICMH
Collection de
microfiches.

Canadian Institute for Historical Microreproductions / Institut canadien de microreproductions historiques

© 1981

dem Abfahrtorte geschafft werden. Zur Fortbringung desselben wendet Euch nur an solche Fuhrleute, deren Karren mit einer Nummer versehen sind, und bemerkt Euch sorgfältig die Nummer der Karre, auf welcher Eure Sachen fortgefahren werden; nur auf diesem Wege ist es möglich, Betrügereien oder Mißverständnissen auf die Spur zu kommen. Akkordirt mit dem Karrenführer, bevor Ihr ihn fest inne hat; der gesetzliche Lohn für eine Karrenladung ist 31¼ Ctß. oder 2½ Schilling auf eine Entfernung nicht größer als eine halbe englische Meile, und für jede größere Entfernung von je einer halben Meile ein Drittheil mehr. Die Entfernungen sind auch gesetzlich bestimmt, wenn Ihr Euch übervortheilt glaubt, so geht in das Bureau der Emigranten-Kommissaire im Stadthause; dort werdet Ihr Eure Rechte finden. Die Plätze, wo die Schiffe liegen, haben alle Nummern. Der Kapitain Eures Schiffes wird Euch auf Verlangen gern aufschreiben, wo das Schiff liegt, so daß ihr den zu bestellenden Fuhrmann gleich dahin anweisen könnt.

Wollt Ihr nicht sogleich abreisen, sondern erst in einem Wirthshause einige Tage ausruhen, so sehet zu, daß Ihr in ein gutes gewiesen werdet. Bezahlt lieber etwas mehr in einem ordentlichen Hause, als wenig in einer Spelunke. In den „kurzen Notizen für Reisende nach Amerika", die der sehr schätzenswerthen „Neuesten Eisenbahn-, Post-, und Kanal-Karte für Reisende in den Vereinigten Staaten von Nord-Amerika, Bamberg 1853. Verlag der Buchner'schen Buchhandlung", die jeder Auswanderer, der es halbwegs möglich machen kann, sich anschaffen sollte, beigefügt sind, sind die Namen mehrerer Gasthäuser und Hotels angeführt, in welchen Einwanderer gut logiren können. Auch könnt Ihr Euch bei dem Agenten der Deutschen Gesellschaft, im Bureau der Emigranten-Kommissaire und bei Herrn Löscher nach ordentlichen Wirthshäusern erkundigen. In dem Wirthshause angelangt, möget Ihr gleich zusehen, ob eine Liste der Preise für Kost und Logis, sowie für die einzelnen Mahlzeiten, zur Einsicht angeschlagen ist. Jeder Wirth, der ein Wirthshaus oder ein Hotel für Einwanderer hält, ist gesetzlich verpflichtet, eine solche Preisliste anzuschlagen, und kein Wirth darf diese in seinen Rechnungen überschreiten; doch ist es rathsam, für Kost und Logis, sei es per Woche, Tag oder für einzelne Mahlzeiten, besonders zu akkordiren, wodurch man in der Regel billigere Preise erhält. Vergesset nicht, auch wegen der Aufbewahrung Eures Gepäcks zu akkordiren; schließt sie in den Akkord für Kost und Logis mit ein.

Wollt ihr Geld umwechseln, so fragt in den genannten Bureaus nach einem reellen Geldwechsler. Laßt Euch nicht mit solchen Menschen ein, die sich zum Geldwechseln erbieten; sie wollen Euch betrügen; denn sie haben entweder nachgemachte Silber- und Goldmünzen oder Banknoten, die viel Agio bezahlen, oder auch Noten bankerotter Banken. Ueberhaupt seid in der Annahme der Banknoten sehr vorsichtig, selbst ängstlich; die Zahl falscher Banknoten ist Legion. Im Staate New-York sind nur 21 Banken ohne verfälschte Noten geblieben. In manchen Staaten giebt es ganze Banden, die sich mit Nachmachung von falschen Banknoten beschäftigen. In St. Louis wurde im Oktober 1850 eine

solche verhaftet, bei der man 10,000 Doll. falscher Noten auf die „Bank von Missouri" fand. Jeder Geschäftsmann hält den „Entdecker falscher Noten", ein Büchelchen, in welchem das falsche Geld und alle falschen Noten genau beschrieben sind, und dennoch kommen genug Täuschungen vor. Die Anzahl solcher Banknoten, die unter pari stehen, ist noch größer. Ehe Ihr Banknoten annehmt, fragt lieber in einem Kaufmannsladen, ob sie gut sind; könnt ihr die Annahme vermeiden, d. h. Silbergeld bekommen, desto besser.

Meidet besonders Abends die verrufenen Straßen der Stadt und die Trink- und Spielhäuser. Dort fallt ihr Gaunern, Taschendieben ꝛc. in die Hände, die Euch die Taschen leeren. Mancher „Grüne" ist spurlos verschwunden. Laßt nicht viel Geld und Geldeswerth sehen; es giebt der gierigen Augen und Hände zu viele. Gilt, daß Ihr an den Ort kommt, an welchem Ihr Euch niederzulassen gedenkt. Wollt Ihr in oder bei Buffalo bleiben, wendet Euch dort an das Nachweisungs-Bureau des Herrn G. Deis, Nr. 72 zweite Straße, in Cincinnati an die Herren John Winkler & Co., Agentur von P. A. Löscher in New-York, in Milwaukee an die Herren Graulich und Härtel, Nr. 380 zweite Werd, Agentur des Hrn. Löscher.

b. Baltimore.

In Baltimore besteht auch eine Deutsche Gesellschaft. Im J. 1850 unterstützte dieselbe 1625 hülfsbedürftige Landsleute durch eine Summe von 3968 Doll. 77 Cts. und bezahlte außerdem für Arzneien, Vergütung der Aerzte, des Nachweisungs-Comptoirs, Salair des Agenten 917 Doll. 19 Cts., zusammen 4823 Doll. 96 Cts. Die Zahl der von ihren fünf Apothekern angefertigten Rezepte belief sich auf beinahe 2000. Präsident der Gesellschaft ist der höchst achtbare Konsul Hr. A. Schumacher, Nr. 9 South- (Süd-) Charles-Street, Ecke von Vine-Alley, Sekretair Herr Georg Sander und Agent Hr. Lindemann, bei Hrn. A. Schumacher. Es besteht auch ein Nachweisungs-Comptoir unter Leitung des Herrn Fr. Raine, Gay-Straße, das sich als höchst nützlich bewiesen hat.

Wendet Euch an einen dieser Herren mit Eurem Gesuche um Rath und Auskunft; sie werden Euch ihren guten Rath auf das Bereitwilligste ertheilen. Denn auch in Baltimore habt Ihr alle Ursache, auf Eurer Hut zu sein, daß Ihr nicht betrogen und geprellt werdet. Vor einigen Jahren richtete die deutsche Gesellschaft einen Erlaß an ihre Landsleute, die Baltimore zu ihrem Landungsplatze wählen, aus welchem folgender Passus jetzt noch seine Geltung hat und beherzigt zu werden verdient:

„Mit Bedauern haben wir erfahren, daß unter dem Deckmantel einer Menschenliebe Einwanderer während der Ueberfahrt durch Leute, die sich für

Agenten deutscher Hülfsgesellschaften ausgegeben haben, überredet worden sind, für die Weiterbeförderung von hier in's Innere des Landes im Voraus Zahlung zu leisten, wobei sie das Versprechen erhielten, daß durch Vorausbezahlung ihnen der Transport erleichtert und billiger gestellt werden sollte, sie sich aber hinterher schrecklich betrogen fanden. Wir warnen daher jeden Reisenden vor dergleichen Glücksrittern, und rathen ihm, am Bord des Schiffes auf keine Vorschläge der Art einzugehen, auch bei Ankunft hier sich nicht von Jedem der sich ihm aufdringen möchte, zunächstweisen zu lassen, sondern sich entweder an ihm bekannte Landsleute zu wenden, oder, wenn er deren hier nicht finden sollte, einen der Vorsteher der deutschen Gesellschaft zu Rathe zu ziehen, zu welchem Ende wir eine Liste derselben und ihrer Wohnungen beifügen. *) Die Gesellschaft unterhält auch einen eigenen besoldeten Agenten, welcher ebenfalls die Verpflichtung hat, dem Einwanderer mit Rath und That an die Hand zu gehen.

Habt Ihr, nachdem Ihr in Baltimore gelandet, keine Lust mehr, nach dem fernen Westen zu ziehen, in Maryland, Virginia und Pennsylvanien findet Ihr genug Gelegenheit, Euch anzukaufen. Der Boden vieler Bauereien ist zwar größtentheils ausgesogen, allein Eure deutsche Bearbeitung würde ihn bald wieder in einen ergiebigen umschaffen, und am Absatze Eurer Produkte fehlt es Euch nicht. Steht Euer Sinn aber nach dem Westen, so zieht in Gottes Namen; der Route dorthin haben wir schon Erwähnung gethan. Hoffentlich wird sich auch in Wheeling am Ohio, wo viele Deutsche wohnen, ein Verein für Einwanderer bilden, der die nach dem Westen Ziehenden oder in Wheeling oder in dessen Nähe bleiben Wollenden mit Rath und That unterstützt. Die Preise auf Dampfbooten und Eisenbahnen sind meistens für Einwanderer um die Hälfte bis zwei Drittel billiger, dafür sind sie auf den Dampfbooten von den Kajüten ausgeschlossen und müssen auf dem Deck sich aufhalten, während die Eisenbahnverwaltungen besondere Einwandererzüge eingerichtet haben. Auch müssen sich die Deck-Passagiere selbst beköstigen. Von Louisville nach St. Louis kostet es in der Kajüte 5 Doll., ein ungemein niedriger Preis. Die Kosten für eine Person von Baltimore oder Philadelphia nach St. Louis incl. aller Bedürfnisse und Bequemlichkeit, betragen gegen 30 Doll. Wer im Staate Indiana sich niederlassen will, steigt bei Madison ans Land, von wo aus die Eisenbahn nach Indianopolis geht. Ist die Illinois-Central-Eisenbahn vollendet, was im Laufe weniger Jahre geschehen sein wird, so steigt man am Zusammenflusse des Mississippi und Ohio

*) Die Liste haben wir weggelassen, da alle Jahre neue Vorsteher gewählt werden.

bei der Stadt Cairo ans Land und fährt von dort per Eisenbahn nach St. Louis, Chicago und Galena. Es ist etwas Großartiges mit diesen Communikationsmitteln in der Union. Immer neue werden geschaffen, und immer schnellere und wohlfeilere. In 3—4 Jahren giebt es wieder neue Reiserouten.

c. Boston.

Von der Fahrt nach Boston haben wir oben bereits gesprochen. Sie wird wegen den vielen Vorzügen, die sie hat, mehr in Aufnahme kommen. Wenn Ihr dort landet, seyd Ihr auch nicht ohne Rath und Schutz. Es besteht daselbst ein Hilfsverein für deutsche Einwanderer, der seine Wirksamkeit immer weiter ausdehnt. Im Januar 1850 wurde beschlossen, daß der Wirkungskreis des Vereins für hilfsbedürftige Einwanderer in Boston auch für die Folge auf hilfsbedürftige anwesende Deutsche in Boston ausgedehnt werde; daß die Erweiterung dieses Wirkungskreises darin bestehe, daß jedem arbeitslosen Deutschen, wo er auch immer gelandet haben möchte, auf Kosten des Vereins, wenn nur immer möglich, Arbeit verschafft werden sollte; daß Deutsche, die über 3 Monate ansässig sind, Mitglieder des Vereins seyn müssen, um obige Unterstützung in Anspruch nehmen zu können; daß der Verwaltungsrath beauftragt sey, die Einrichtung eines Arbeits-Bureaus schleunigst zu betreiben; daß der Verwaltungsrath oder das von ihm hierzu ernannte Comitée berechtigt sey, in dringlichen Fällen deutsche Einwanderer theils oder gänzlich, nach einem weitern Bestimmungsorte auf Kosten des Vereins zu befördern. Sekretär des Vereins ist Hr. J. Elson. Am 9. Februar desselben Jahres machte der Gesellschafts-Ausschuß bekannt, daß der Agent des Vereins, Hr. J. P. Weigler, mit Ausnahme Sonntags, jeden Nachmittag von 2—4 im Lokale des „Deutschen Vereins", Ecke von Boylston- und Washington-Straße bereit sein wird, Aufträge von denen, die Arbeit suchen, wie von solchen, die Stellen offen haben, entgegenzunehmen. Nimmt die Einwanderung über Boston zu, die dortigen Deutschen werden in der Sorge für ihre einwandernden Landsleute hinter den Landsleuten in den übrigen nordamerikanischen Landungshäfen nicht zurück bleiben.

d. Philadelphia.

In Philadelphia besteht auch eine „Deutsche Gesellschaft." Ihr Agent ist Hr. L. Herbert, North 2. Str. Nr. 74. Wendet Euch an diesen, wenn Ihr Rath und Unterweisung braucht.

Es ist seine Pflicht, dem Einwanderer zu seiner Weiterreise behülflich zu sein, bei Uebervortheilungen sich seiner anzunehmen, und nöthigenfalls gegründete Klagen den Händen des Rechtsanwaltes der Gesellschaft zu übergeben. Auch hält derselbe ein Nachweisungs-Bureau für Arbeit suchende Deutsche; er untersucht ferner die Umstände hülfsbedürftiger und kranker Einwanderer und und berichtet darüber den Beamten der Gesellschaft, die nach Maßgabe des Falles die Leiden ihrer Landsleute entweder durch Unterstützung oder Gewährung freier Medizin und ärztlicher Hülfe zu mildern suchen. Seine Dienste sind unentgeldlich. Philadelphia ist unstreitig die schönste Stadt der Union; wer dort sein Unter- und Auskommen findet, soll bleiben; es lebt sich dort sehr gut. Es besteht daselbst auch eine deutsche, öffentliche Bibliothek, und es wird nicht lange dauern, so ist auch ein deutsches Hospital gegründet. — Die Agenten des Hrn. P. A. Löscher in New-York sind die Herren Maaß & Cursch, Buchhändler, Nr. 149 North (Nord) A. Straße.

c. New-Orleans.

Eine Hauptroute, nach dem Westen zu gelangen, ist bis jetzt über New-Orleans gewesen, wie schon bemerkt worden ist, die aber in der Folgezeit aus den oben angeführten Gründen weniger benutzt werden dürfte. Auch dort in New-Orleans besteht eine „Deutsche Gesellschaft, die seit ihrer Gründung durch Rath und That die Einwanderer unterstützt und höchst segensreich wirkt. Ihre Jahresberichte enthalten treffliche Verhaltungsmaßregeln für Einwanderer, die der weitesten Verbreitung werth sind, und wir wollen unsern deutschen Brüdern, die über jene Stadt einwandern, einen Dienst zu thun, wenn wir Ihnen aus den letzten Jahresberichten Folgendes mittheilen:

„Jahresbericht vom 20. Juni 1851 im Auszuge."

Vom 1. Juni 1850 bis 31. Mai 1851 sind

von Bremen	16	Schiffe mit	6568	deutschen Einwanderern,
„ Havre	92	„ „	6031	„ „ „
„ Antwerpen	4	„ „	874	„ „ „
„ Hamburg	2	„ „	282	„ „ „
„ Rotterdam	1	„ „	514	„ „ „
„ Amsterdam	1	„ „	49	„ „ „
„ Liverpool	3	„ „	41	„ „ „

zusammen in 71 Schiffen 13,929 Personen eingelaufen.

Zur Weiterreise nach dem Innern wurden die Dienste unseres Agenten in Anspruch genommen von

6818 Personen nach St. Louis und weiter,
3369 „ „ Louisville, Cincinnati und Ohio,
306 „ „ Texas,
48 „ „ Arkansas und Louisiana,

2835 Personen hier geblieben oder ohne bekannten Bestimmungsort.

Der Passagierpreis pr. Dampfboote nach dem Innern erhielt sich auf dem gewohnten mäßigen Fuße, nämlich 2 bis 2½ Dollars nach St. Louis und Cincinnati, mit halbem Preis für Kinder von 5 bis 12 Jahren. Gewöhnlich konnten 100 Pfd. Gepäck frei verladen werden. Einige Male ist bei 2½ Doll. Passagierpreis das Gepäck umsonst mitgenommen worden; dieses war aber eine Ausnahme, auf die nicht gerechnet werden kann.

Es gelang unserm Agenten, im Laufe des Jahres 92 armen Personen freie Fahrt nach dem Westen zu verschaffen.

Es ist anzunehmen, daß sich im Durchschnitt täglich 30 Arbeiter im Bureau melden, von denen höchstens für ein Drittel Plätze ermittelt werden können; dieses Mißverhältniß kann übrigens nicht auffallen, wenn erwogen wird, wie sehr die Zahl der Arbeitsuscher jährlich zunimmt, ohne daß die Nachfrage nach Arbeitern Schritt damit hält. Dieser Umstand hat daher auch eine fühlbare Erniedrigung des Lohnes, verglichen mit den früheren Jahre, hervorgerufen. Weibliche Dienstboten bleiben wie früher, immer gesucht und konnten bei Weitem nicht alle Ansprüche befriedigt werden. Wir müssen dabei zu unserm Bedauern oft die Erfahrung machen, daß weibliche Dienstboten oft ihre Stellen wechseln, ohne einen anscheinend genügenden Grund, und manchmal bei dem Wechsel schlechter fahren. Geduld und Ausdauer führen sicherlich aber zum Ziel, als solche Unbeständigkeit.

Unter den verschafften Stellen befinden sich:

Weibliche Dienstboten 605. Tagelöhner ohne bestimmtes Handwerk 338. Tischler 120. Gärtner 74. Zimmerleute 58. Schneider 49. Schuhmacher 38. Kellner 32. Ladendiener 30. Schmiede 24. Bäcker 15. Konditoren 13. Küfner 14. Klempner 13. Wagner 12. Cigarrenmacher 11. Maurer 6. Schlosser 6. Buchbinder 6. Barbiere 5. Drechsler 6. Köche 3. Müller 2. Gerber 3. Sattler 3. Uhrmacher 3. Kupferschmiede 3. Goldarbeiter 2. Maler 3. Apotheker 3. Büchsenmacher 2 u.

Der letztjährige Saldo der Armenkasse war 17 Doll. 44 Cts.
Eingezahlt wurde 40 „ — „
Geschenk des permanenten Comité's 10 „ 30 „
Aus der Armenbüchse 6 „ 75 „
75 Doll. 75 Cts.

Wir sehen mit Bedauern, daß die Beförderung von Auswanderern sowohl im Innern Deutschlands, als auch in einigen Seehäfen nicht allein sehr fabrikmäßig, sondern häufig auch sehr gewissenlos betrieben wird, und man sich oft

nicht scheut, von der Unerfahrenheit der Leute auf unverantwortliche Weise Nutzen zu ziehen.

In Straßburg wurden Passagiere engagirt und ihnen gesagt, es sei hier leicht Schiffsgelegenheit nach Tagnanyra zu finden. Es kam aber im Laufe des Jahres nur ein Schiff direkt von Tagnanyra an, wogegen kein einziges dahin ging.

In Havre hatte man Leute auf hier geschickt und ihnen versichert, es sey hier wöchentlich Gelegenheit nach Montevideo, während sich im Laufe des Jahres auch nicht eine direkte Schiffsgelegenheit dahin gezeigt hat.

In Berlin bezahlten Auswanderer ihre Passage bis New-York und wurden nach einem sechswöchentlichen Aufenthalt in Hamburg überredet, über Hull und Liverpool auf hier zu kommen.

Mehreren dieser mißleiteten Auswanderer mußte unsere Gesellschaft pekuniaire Unterstützung gewähren.

Zum ersten Male bemerken wir in diesem Jahre, als einen Neuen, die Beförderung der Auswanderer auf Fahrzeugen, deren endliche Bestimmungsort nicht New-Orleans, sondern ein anderer fremder Hafen ist. Der „Duc de Brabant" von Antwerpen kam nur bis an die Mündung des Flusses (100 Meilen unterhalb der Stadt), beförderte von dort seine Passagiere nach hier auf einem Dampfboote, und setzte dann seine Reise nach Havanna fort.

Die Passagiere werden freilich auf diese Weise richtig nach New-Orleans geliefert, und wird ihnen so, dem Buchstaben nach, der Contract gehalten. Der Uebelstand dabei aber ist, daß, wenn sie Beschwerden gegen den Capitain, dessen Officiere oder die Schiffseigner zu führen haben (wie die Passagiere des „Duc de Brabant" z. B. Klagen zu haben vermeinten, dieselben auch bei einem hiesigen Notar zu Protokoll gaben, und durchaus an den Herrn Bürgermeister von Antwerpen befördern ließen), die Ueberladung aber in offener See geschieht, ihnen alle Gelegenheit benommen wird, sich auf gerichtlichem Wege Genugthuung zu verschaffen.

Außerdem ist es gebräuchlich, daß den Passagieren (kontraktmäßig) erlaubt wird, zwei bis drei Tage nach Ankunft im Hafen an Bord bleiben zu dürfen, eine Begünstigung, die sie der Verzehrungskosten im Wirthshause und der Hin- und Herschleppung ihrer oft voluminösen Effekten überhebt, deren Vortheil ihnen aber durch ein Ueberschiffen in beinahe offenem Meere verloren geht. Wir machen Auswanderer daher darauf aufmerksam, daß ihr Kontrakt auf Dauden in der Stadt New-Orleans mit dem Schiffe selbst lautet, und daß ihnen nach Ankunft wenigstens zwei Tage Aufenthalt an Bord gestattet werden muß.

Der Gesundheitszustand von New-Orleans war im verflossenen Jahre ziemlich gut; aber wie schon oft in früheren, so auch in diesem Jahre, war auf von England kommenden Fahrzeugen in sehr vielen Fällen Schiffsfieber (Typhus) ausgebrochen, hatte unterwegs bereits viele Todesfälle veranlaßt, und ein großer Theil der übrigen Passagiere mußte dem hiesigen Charitéhospital zur Last fallen.

Diese verursachte Befürchtungen, daß diese Krankheit sich in der Stadt

verbreiten möchte, und wird unterschiedlich die Errichtung einer Quarantaine-Anstalt veranlassen, wie solche auch bereits in St. Louis besteht.

Der Grund jenes lebensgefährlichen Schiffsfiebers liegt aber fast ausschließlich in der oft an Bord herrschenden Unreinlichkeit und dem Mangel an Ventilation des Schiffsraumes. Wir nehmen daher hier Gelegenheit, Einwanderern die Beobachtung der größtmöglichsten Reinlichkeit, so wie die Anschaffung von gesunden Lebensmitteln zu empfehlen.

Was nun die Art und Weise anbelangt, auf welche unsere Gesellschaft vermittelst ihres Agenten mit den Einwanderern in Verbindung kommt, und wie die freiwillig angebotenen und unentgeldlichen Dienste des Letztern häufig mit Mißtrauen angenommen, noch häufiger aber ganz und gar abgelehnt werden, so haben wir schon bei früheren Gelegenheiten uns so ausführlich darüber ausgesprochen, daß wir uns hier dieser Mühe überhoben ansehen dürfen. Im Laufe des Jahres indessen haben wir Gelegenheit gefunden, auf Veranlassung des kürzlich vom Staatswegen in Bremen etablirten „Nachweisungs-Bureau's für Auswanderer" einige Verhaltungsregeln für Einwanderer bei ihrer Ankunft in New-Orleans zu entwerfen, die wir hier folgen lassen:

„Bei Bezahlung des Ueberfahrtsgeldes am Einschiffungsorte oder an den im Innern Deutschlands etablirten Agentschaften werden die Einwanderer wohlthun, sich zu überzeugen, und in ihren Empfangscheinen für Passage aufführen zu lassen, daß das sogenannte Commutations- oder Hospitalgeld in der Passage einbegriffen und nicht durch sie zu zahlen, sondern daß der Kapitain und Schiffseigner, oder dessen jüngster Agent dafür verantwortlich ist. Zu bemerken ist noch, daß Kinder unter 14 Jahren und Bürger der Vereinigten Staaten kein Hospitalgeld zu bezahlen haben. Diese mit Mäklern, Kapitainen oder Agenten abgeschlossenen schriftlichen Akkorde sollten niemals und unter keinem Vorwande aus den Händen gegeben werden, weil solche den Auswanderern im Fall von Kontraktbruch hier als Beweisstücke dienen müssen. —

„Sie werden wohlthun, schon unterwegs an Schiffsbord, je nach dem weiteren Bestimmungsorte, wenn sie nach dem Innern gehen wollen, Listen mit Anzahl und Namen der nach einem jeden Orte bestimmten Personen zur sofortigen Abgabe an den Agenten der deutschen Gesellschaft in Bereitschaft zu halten.

„Der Agent der deutschen Gesellschaft von New-Orleans besucht sobald als möglich nach Ankunft alle mit deutschen Einwanderern hier eintreffende Schiffe und bietet seine Dienste an, welche er, da er von der Gesellschaft besoldet wird, keine Zahlung verlangen darf. Er kann sich durch ein, mit dem Siegel der Gesellschaft versehenes und von dem Präsidenten und Sekretair derselben unterzeichnetes Diplom als Agent legitimiren. Wir fordern die Einwanderer auf, auf Vorzeigung dieser Legitimation zu bestehen, denn gleichzeitig mit ihm, oder vielleicht schon früher als er, finden sich gemeiniglich eine Menge Dollmetscher, Mäkler, Unterhändler und Kostenführer an Bord des Schiffes ein und bieten ebenfalls ihre Dienste an; sie geben sich häufig und beträglich für Agenten oder Mitglieder der deutschen Gesellschaft aus, oder suchen wohl gar den wirklichen

Agenten oder die Gesellschaft selbst zu verdächtigen. Wir warnen Ihr Einwanderer von diesen Leuten, die einzig und allein ihren eigenen Vortheil, nicht aber das Wohl des Einwanderers im Auge haben. —

„„Im Fall der Agent bei Ankunft eines Schiffes durch anderweitige Geschäftigung abgehalten wäre, die Einwanderer an Bord zu sprechen, so sollen sich dieselben, sobald sie ans Land kommen, sogleich nach der Agentur der deutschen Gesellschaft Nr. 42. Toulonstraße begeben, und sich daselbst Rath für ihr ferneres Verhalten, sei es daß sie in der Stadt bleiben oder nach dem Innern weiterreisen wollen, einzuholen. —

„„Allen, die weiter reisen wollen wird gerathen, nicht ihr Geld und ihre Zeit durch unnützen Aufenthalt in der Stadt zu vergeuden; — gemeiniglich können sie sogleich, d. h. sobald ihr Gepäck durch den Zollbeamten untersucht worden ist, vom Schiff aufs Dampfboot gehen, und haben durchaus auf keine Verzehrung und an keinen Aufenthalt im Wirthshause zu denken. —

„„Die Deckpassage von hier nach St. Louis ist von 2 bis 2½ Doll., nach Cincinnati 2½ bis 3 Doll. d Person, selten mehr und meistens mit 100 Pfd. Gepäck frei. Die Passagiere müssen sich während der Fahrt, die je nach dem Wasserstande 7 bis 14 Tage dauert, selbst beköstigen, wobei wir gegen den zu häufigen Genuß von Früchten warnen. In eine hinreichende Menge von Passagieren da, so kommt gewöhnlich das Dampfboot langsam des Schiffes, wodurch der Fuhrlohn erspart wird. Müssen aber Karren zur Fortschaffung des Gepäcks angewendet werden, so bemerke sich ein Jeder sorgfältig die Nummern derselben, und accordire vorher den Lohn, der je nach der Entfernung 25 Cents bis 1 Doll. ist. —

„„Alle thun wohl, an Bord zu bleiben, bis an sie die Reihe zur Untersuchung des Gepäcks durch den Zollbeamten kommt. Man verheimliche dabei nichts; Schmuggeln zieht nicht allein den Verlust der Waare, sondern oft auch Geld- und andere Strafe nach sich. —

„„Man zahle die Inlandspassage nicht eher, als bis sie durch den Kapitain eingefordert wird, welches gemeiniglich unterwegs geschieht, und versäume nicht, die vom Agenten der deutschen Gesellschaft empfangene Karte dabei abzugeben. Unterwegs lasse man sich nicht durch die Einflüsterungen verwirrter Rathgeber von der einmal eingeschlagenen Reiseroute abwendig machen. —

„„Die deutsche Gesellschaft unterhält Nr. 42 Toulonstraße ein Nachweisungsbureau, wo Arbeitsuchenden unentgeldlich offene Stellen und Beschäftigung, wenn solche zu haben sind, nachgewiesen werden.

„„Einwanderer müssen nie ihre Pässe, Heimaths-, HeirathS- oder Taufscheine verwahrlosen. Der Verlust solcher Dokumente hat häufig große Unannehmlichkeiten verursacht.““

P. S. Die fortwährende Ueberfüllung der den Fluß hinaufgehenden Dampfboote, ein Uebel, welches wir schon oft zur Sprache gebracht haben, dessen Abstellung uns aber ungeachtet aller angewandten Bemühungen nicht hat gelingen wollen, hat nun endlich die Autoritäten zu St. Louis veranlaßt, kräftige Maßregeln zu

ergriffen, um den daraus erwachsenden ansteckenden Krankheiten und den dadurch für St. Louis und dessen Bewohner entstehenden schädlichen Folgen vorzubeugen. Der Bürgermeister jener Stadt hat demzufolge unterm 16. v. Mts. eine Bekanntmachung veröffentlicht, kraft welcher jedes Dampfboot, welches mehr als zwanzig Passagiere für 100 Tonnen Tragfähigkeit bringt, einer Quarantaine unterworfen wird. Die nach jenem Hafen fahrenden Dampfboote haben sich dadurch veranlaßt gefunden, den Fahrpreis für Deckpassagiere von 2½ hinsweilen auf 5 Dollars zu erhöhen.

New-Orleans, den 20. Juni 1851.

Die Direktion.

Auszug aus dem fünften Jahresberichte der deutschen Gesellschaft in New-Orleans.

Wir haben für das verflossene Geschäftsjahr eine beträchtliche Vermehrung der deutschen Einwanderung zu berichten:

Es kamen nämlich vom 1. Juni 1851 bis 31. Mai 1852 hier an

von Havre	in 45	Fahrzeugen	12,798 deutsche Einwanderer,
„ Bremen	„ 88	„	9,678 „ „
„ Hamburg	„ 5	„	900 „ „
„ Antwerpen	„ 3	„	537 „ „
„ Liverpool	„ 18	„	1,175 „ „
„ London	„ 1	„	172 „ „
Zusammen	in 110	Fahrzeugen	25,264 deutsche Einwanderer.

Folgendes ist eine Uebersicht der deutschen Einwanderung in New-Orleans während der letzten fünf Jahre.

(das Jahr beginnend und endend am 1. Juni.)

1847 — 48		1848 — 49		1849 — 50		1850 — 51		1851 — 52.	
Schiffe.	Einw.	Schiffe.	Einw.	Schiffe.	Einw.	Schiffe.	Einw.	Schiffe.	Einw.
115	17,545.	102	19,166.	74	12,707.	71	15,025.	110	25,264.

Zur Weiterreise nach dem Innern wurden die Dienste unsers Agenten in Anspruch genommen von

5717 Personen nach St. Louis und weiter,
4791 „ „ Evansville, Louisville, Cincinnati und weiter,
1269 „ „ Texas,
234 „ „ Mobile,
10270 „ „ blieben hier oder konnte deren weiterer Bestimmungsort nicht ausgemittelt werden.

Der Fahrpreis nach dem Innern war im Allgemeinen in diesem Jahre höher als früher, wozu das vor etwa 12 Monaten in St. Louis in Kraft getretene Dampfbootsgesetz und die dadurch beschränkte Tragfähigkeit der Dampfboote für Passagiere, manchmal aber auch der ungerechtfertigte Wucher von Sei-

wanderern Veranlassung gaben. Der Preis variirte daher den Umständen nach von 2—5 Doll., enthielt mit 100 Pfund Gepäck frei und 25—50 Cents Fracht für Uebergewicht. Kinder von 3—12 Jahren werden gewöhnlich zum halben Preis angenommen.

Auf einigen der letztgebauten Mississippi-Dampfböten haben wir mit Vergnügen Verbesserungen in der Einrichtung derselben wahrgenommen. Diese Böte haben nämlich den ganzen obern Stock als zweite Cajüte eingerichtet, so daß die Passagiere also nicht, wie auf anderen, älteren Böten, auf dem untern Deck zwischen Maschine, Brennholz und Frachtgütern einquartirt werden. Für diese zweite Cajüte muß 1 bis 2 Doll. mehr als auf dem Verdeck bezahlt werden, ein Unterschied, den wir Jedem, dessen Mittel es zugeben, anrathen, nicht zu scheuen, weil durch die dargebotene größere Bequemlichkeit und Raum ihr Wohlbefinden auf mehr denn eine Weise befördert wird.

Wir nahmen ferner im Laufe des verflossenen Jahres mit großer Zufriedenheit wahr, daß viele Capitäne von Dampfböten auf den westlichen Flüssen zu dem Entschlusse kamen, sich künftig keiner Zwischenläufer (Dolmetschen, Runners) mehr zu bedienen. Bei Anlaß der zu diesem Zweck von denselben veröffentlichten Erklärung haben wir Gelegenheit genommen, ihnen unsere Anerkennung dieses Schrittes auszusprechen und haben ihnen die Versicherung gegeben, daß die deutsche Gesellschaft es sich zur Aufgabe macht, solche Boote, welche sich keiner Runners bedienen, vorzugsweise zu empfehlen. Leider blieben nur wenige Capitäne ihrem Vorhaben getreu.

Durch Fürsprache unsers Agenten konnte für 124 arme Personen freie Fahrt nach dem Westen erwirkt werden.

Die Nützlichkeit und Zweckmäßigkeit unseres mit der Agentur verbundenen Nachweisungsbureaus ist dieses Jahr besonders erprobt worden, denn die vergrößerte Einwanderung hat auch dessen Thätigkeit in erhöhtem Grade in Anspruch genommen und konnte von da aus nach ihren verschiedenen Richtungen geleitet werden. Freilich aber war es nicht möglich, Allen, die in der Stadt bleiben wollten und um Arbeit anfragten, Beschäftigung zu verschaffen, indem der Andrang von Arbeitsuchenden zu Zeiten bei Weitem den Bedarf dafür überschritt und überhaupt manche Geschäftszweige hier bereits übersättigt sind.

Von den Arbeitsuchenden wurden viele gezwungen, aus Mangel an anderer, für sie passenderer Beschäftigung, als Taglöhner und Holzhauer Dienst zu nehmen, welcher harten Arbeit sie oft nicht gewachsen waren. Weibliche Dienstboten sind immer noch gesucht; der Arbeitslohn im Allgemeinen ist aber niedriger als in früheren fünf Jahren gewesen, und wird bei genehmender Einwanderung ohne Zweifel noch billiger werden.

Unter den verschafften Stellen befinden sich für: Hausmägde 690, Kindermädchen 101, Nähmägde 21, Lehrerin 1, für Taglöhner und gewöhnliche Handarbeiter 2042. Für Tischler 188, Schneider 142, Zimmerleute 79, Schuhmacher 66, Maurer 40, Schmiede 36, Bäcker 34, Hausknechte 30, Eigenthumsmacher 24, Wagner 23, Sattler 22, Zuckerbäcker 20, Barbiere 18, Drechsler 15,

Bäcker 11, Schlosser 11, Handwerksburschen 11, Wagenbauer 8, Uhrmacher 7, Bleicher 6, Gelbgießer 4, Gärtner 4, Drechsler 3, Maurer 2, Zeugmacher 2, Schlächter 2, Köche 2, Kupferschmiede 2 ꝛc. Wir gehen zu den Bemerkungen und Erfahrungen über, welche wir im Laufe des Jahres zu machen Gelegenheit hatten.

Dieselben Uebelstände, gegen welche wir unsere einwandernden Landsleute, seit der Errichtung unserer Gesellschaft zu warnen und zu wahren suchten, so wie die Ursachen und Umstände, aus denen sie entspringen, bestehen noch wie vor.

Bei fast allen Gelegenheiten, wo es den Einwanderern schlecht ergangen ist, kann nachgewiesen werden, wie sie durch ihre Sorglosigkeit und das beinahe grenzenlose Zutrauen, mit welchem sie sich dem ersten besten [illegible] gänzlich fremden hingeben, ihre eigenen, ihre größten Feinde waren. Wir werden uns in Nachfolgendem daher hauptsächlich auf Warnungen und Rathschläge beschränken, welche ihnen vor und bei ihrer Abreise, sowie bei den Vorbereitungen zu derselben nützlich sein können; denn die Erfahrungen der letzten Jahre haben gelehrt, daß sie zu Hause und unterwegs eben so großen Uebervortheilungen, als nach ihrer Ankunft hier ausgesetzt sind.

Jenen Sorglosigkeit und jenem an manchen Orte angewandten Vertrauen in Fremde hatten im verflossenen Jahre abermals viele unter ihnen, die unterwegs mehreren groben Betrügereien zum Opfer.

Dieselben fielen meistens auf der Reise über Holland und England vor, wo sich viele Auswanderer wieder überreden ließen, Fahrbillets für die Weiterreise von New-Orleans nach dem Orte ihrer Bestimmung im Innern des Landes schon in Europa zu kaufen und dabei natürlich ihr Geld einbüßten, da diese Fahrbillets meistens nichts als gemine Wertlichkeiten sind.

Die meisten solcher verfälschten Fahrbillets waren in Rotterdam oder auf den von Holland nach England fahrenden Dampfbooten erhandelt worden; fast alle waren unterzeichnet Delnet und Bild; sie waren in englischer Sprache ausgefertigt und sollten angeblich für Dampfschiffe und Eisenbahnfahrt nach dem fernen Westen gültig sein, wohin nur Dampfschiffahrt, bis dato aber noch keine Eisenbahn von hier aus existirt. Denselben wurde ein Empfehlungsschreiben an Herrn C. Jackson in New-Orleans beigelegt; dieser Hr. Jackson hat hier niemals aufgefunden werden können. Ein andermal waren sie an die Hrn. A. R. Pröhlich & Comp., No. 65 Greenwich-Straße, New-Orleans gerichtet. Auch die Herren existiren nicht, noch giebt es hier Greenwichstraße. Augenscheinlich sind die dabei verwandten gedruckten Formulare (Blankets) einem Hause desselben Namens in New-York entwendet worden. Eine andere Frage, nämlich der direkten oder der indirekten Ueberfahrt, scheint zu mannichfachen Kolonnisen in deutschen Blättern Anlaß gegeben zu haben. Diesen Zeitungsstreiten aber, selbst wenn darin unsere periodischen oder außerordentlichen Berichte verdreht oder absichtlich falsch gedeutet werden, müssen wir durchaus fremd bleiben.

Wir theilen die Resultate der von den hier ankommenden Einwanderern eingezogenen Erkundigungen ohne Ausschmückung mit und überlassen es dann

den Auswanderern selbst, wenn sie unsere Berichte lesen, oder den heimathlichen Vereinen, worüber die Auswanderern Rath ertheilen, die Vor- und Nachtheile, Passagiere und andere, der direkten oder indirekten Route, nach eigenem Ermessen zu erwägen.

Diese Resultate der durch uns eingezogenen Erkundigungen sind folgende:

In den meisten Fällen war die Billigkeit auf Seiten der Einschiffung von England aus, in so fern es sich nur um das Ueberfahrtsgeld vom englischen bis zum amerikanischen Seehafen handelt.

Es ist dabei also nur von dem Ueberfahrtspreise die Rede, keineswegs aber von den Reisespesen nach, und den Verzehrungskosten in England, welche letztere sich oft über mehr denn vier Wochen erstrecken, wodurch mehr als die bezweckte Ersparung verloren ging.

Bei direkter Fahrt können alle Unkosten mit weit größerer Genauigkeit berechnet werden.

Ueber die Wahl der Continentalhäfen können wir keinen Rath ertheilen; dieß liegt mehr in dem Bereich heimathlicher Auswanderungs-Vereine. Wir geben nur den Einwanderern, die über Antwerpen gehen, den Rath, sich nicht schon von Haus aus mit Lebensmitteln für die Seereise zu versehen, weil über diesen Theil ihrer Ausrüstung in Belgien obrigkeitliche Verordnungen bestehen, kraft welcher der Proviant in Belgien unter polizeilicher Aufsicht angeschafft werden muß. *)

Bei direkter Fahrt hat sich selten Krankheit, über England aber sehr häufig und selbst als Epidemie das lebensgefährliche Schiffsfieber (Typhus) an Bord gezeigt.

Bei direkter Fahrt finden sich immer Bekannte und Landsleute zusammen und es finden wenig Händel statt. Ueber England sind sie mit Inländern ver-

*) Diese Verordnung ist vom belgischen Gouvernement 1. Juli 1853 durch folgende Bekanntmachung aufgehoben worden:

„Vom Tage dieser Bekanntmachung an steht es jedem Auswanderer frei, seine Lebensmittel selbst zu stellen; sie sind ferner keiner Untersuchungs-Commission unterworfen und frei von jeder offiziellen Controle. Der nöthige Wasserproviant, den die Agenten liefern müssen, wird nach wie vor von einer Proviant-Commission revidirt."

War die alte Maßregel unpraktisch, so ist es die neue noch viel mehr. Die Folge wird sein, daß unwissende oder leichtsinnige Auswanderer, auf eine kurze Reise rechnend, sich mit zu wenig Nahrungsmitteln für dieselben versehen und Noth leiden werden. Die Auswanderer können ihren Proviant sich selbst stellen, das Gouvernement muß jedoch untersuchen lassen, ob derselbe ausreichend von guter Beschaffenheit ist.

D. R.

mischt, die, sowie Officiers und Matrosen des Schiffes, eine ihnen unverständliche Sprache sprechen, welches zu fortwährenden Mißverständnissen und Streitigkeiten Anlaß gibt, und welche letztere fast immer zum Nachtheil der Deutschen ausfallen.

Daher sind denn auch Klagen über schlechte Behandlung auf fremden Schiffen viel häufiger als auf deutschen.

Freilich bestehen überall, in England wie anderswo, Gesetze zum Schutz der Auswanderer. Diese Gesetze aber in Anspruch nehmen zu wollen wegen, sei es auf der Fahrt und auf offener See, oder schon in England erlittener Unbilden, ist so zeitraubend und so kostspielig, daß die Betheiligten meistens lieber den erlittenen Schaden verschmerzen.

Wenn nun aber dennoch die Auswanderung über England gehen soll, so sollen sich die Auswanderer nur an ihnen als solid und rechtlich bekannte oder aus guter Quelle ihnen als solche empfohlene Spediteure in der Heimath wenden. Sie müssen den Spediteur durch einen schriftlichen, in deutscher Sprache abgefaßten Kontrakt zur Bestreitung aller Reisespesen incl. der Zehrungskosten am Lande von Anfang ihrer Reise (von Haus aus) bis zu ihrer Ankunft im amerikanischen Seehafen verpflichten. — Sie müssen sich wenigstens 2 bis 3 Tage Aufenthalt an Bord nach Amerika im Hafen ausbedingen und darauf sehen, daß diese Bedingung vom Kapitän gutgeheißen wird. — Diese schriftlichen Verträge aber müssen niemals aus den Händen gegeben werden, da sie bei ankommenden Klagen als Beweisstücke dienen müssen.

Zugleich scheint uns räthlich, daß die Regierungen von den Expediteuren oder Auswanderungs-Agentschaften eine größere Bürgschaft für indirekte als für direkte Beförderung verlangen sollten, weil bei indirekter Beförderung die Gefahren eines Kontraktbruches größer werden und die Betreibung eines Prozesses um Entschädigung viel verwickelter und kostspieliger wird. Auf jeden Fall scheint uns klar, daß das Beförderungswesen, insbesondere bei indirekter Ueberfahrt, einer bei Weitem strengere als der bisherigen Beaufsichtigung zum Schutze des oft sehr unerfahrenen Auswanderers bedarf.

Die deutsche Einwanderung dieses Jahres bestand durchschnittlich in wohlhabenden Leuten, für deren Thätigkeit und Industrie dieses Land ein großes Feld darbietet. Mit Betrübniß bemerkten wir aber im vergangenen Monat die Ankunft von mehreren hundert Armen, welche auf Kosten von zwei Gemeinden Neuenkirchen und Stein in Baden, abgeschickt wurden, und denen in Havre drei Gulden ausbezahlt worden waren. Diese wurden, von Allem entblößt, an's Ufer gesetzt. Andere Gemeinden, wenigstens Schweizer, haben auf ähnliche Weise, aber reichlicher, ihre Angehörigen mit 10 Doll. (26 fl.), die ihnen hier bezahlt wurden, ausgestattet und sie dadurch in den Stand gesetzt, im Innern des Landes ihr weiteres Fortkommen zu suchen.

Wir wollen hier kein Urtheil fällen über diejenigen Gemeinden, welche, um sich ihrer Armen zu entledigen, zu jenem Schritte ihre Zuflucht nehmen, vielleicht durch Umstände dazu gezwungen sind. Aber wir halten dafür, daß

keine egoistischen Rücksichten sie dazu leiten, sondern daß bei solchen bedauernswerthen Anlässen immer mit wohlüberlegter Humanität verfahren werden sollte, damit der gute deutsche Name vor dem Auslande ehrenvoll erhalten werde. Die betreffenden Regierungen können wohl am Ersten derartigen Exportationen von Armen, wenn ihnen nicht von Seiten ihrer Gemeinden hinreichende Mittel zur Erleichterung ihrer Ansiedelung mit auf den Weg gegeben werden, Schranken setzen.

Es ist hier nicht der Platz, ein Bild des Jammers und Elends zu entwerfen, dessen wir bei Versorgung und Berathung der Armen der obengedachten zwei Gemeinden Zeugen wurden. Als Thatsachen aber dürfen wir nicht verschweigen, daß, insoweit zu unserer Kenntniß gelangt, nicht weniger als 17 derselben innerhalb 2 bis 3 Wochen nach ihrer Ankunft ihren Tod fanden, mehrere derselben Familienväter oder Mütter, eine trost- und rathlose Familie von theilweise unmündigen Kindern hinterlassend. Von elternlosen Kindern sind einige in hiesige Waisenhäuser untergebracht. Wo dieß nicht thunlich war, weil entweder Vater oder Mutter noch am Leben, haben wir die übriggebliebene Familie mit Mitteln zur Weiterreise nach dem Innern versehen. Mit wenigen Ausnahmen haben die Armen obengedachter beider Gemeinden pekuniäre Unterstützung (wovon nur ein Theil in dem diesjährigen Rechnungsabschluß erscheint) theils für Unterhaltungskosten hier, theils für Passage nach dem Innern und Lebensmittel für die Reise, von der Gesellschaft genossen. Diese Ausgaben liegen aber nicht im Plane unserer Gesellschaft; die für mildthätige Zwecke dieser Art bestimmten Geldmittel sind höchst beschränkt und müssen durch einen fernern Andrang verarmter Einwanderer sehr bald erschöpft werden, worauf es alsdann außer dem Bereiche unserer Kräfte liegen wird, für Nachfolgende auf gleiche Weise zu sorgen.

Außer der oben gedachten Klasse von Einwanderern sehen wir seit einiger Zeit hier viele arme kranke, arbeitsunfähige und altersschwache Personen ankommen. Da man hier aber weder Armen- noch Arbeitshäuser hat, wo diese Unglücklichen Aufnahme finden könnten, so ist für sie die Auswanderung ein sicherer Schritt zum tiefsten Elend.

Es scheint die Meinung zu herrschen, als könne der Agent unserer Gesellschaft Unterweisung zu Landankäufen geben. Dieß ist nicht der Fall. Die Entfernung zwischen uns und den westlichen Staaten, die sich insbesondere für deutsche Ansiedelung eignen, ist zu groß, als daß wir unternehmen dürften, in dieser Hinsicht Auskunft, viel weniger Rath zu ertheilen. In Bezug auf diesen Punkt wiederholen wir, daß Einwanderer nicht davon denken müssen, auf bloße Beschreibung hin einen Grundbesitz zu erwerben; sie sollen mit eigenen Augen sehen und nach Ansicht, reiflicher Ueberlegung und genauer Untersuchung für sich selbst urtheilen.

New-Orleans, den 1. Juni 1852.

Im Auftrage der Direktion:

J. M. Freudenthal, A. Hasche, M. Schneider.

Beamte der Gesellschaft bis 1. Juni 1853 sind:

Herr J. H. Eimer, Präsident,
„ F. W. Freudenthal, erster Vice-Präsident,
„ E. T. Buddecke, zweiter Vice-Präsident,
„ Georg Dirmeyer, Schatzmeister,
„ Wm. De la Rue, Rechnungsführender Sekretair,
„ H. F. Zarnecke, protokollirender Sekretair,
Herren Dr. Adler, Jos. Cohn, J. Vogel, A. Hasche, L. Giehler, P. Hermann, J. H. Hagedorn, Jos. Lederer, Jakob Lugenbühl, S. Schmidt, Martin Schneider und F. M. Ziegler, Direktoren.
Herr Schröder Agent.

Ihr wißt nun, an wen Ihr Euch bei Eurer Ankunft in New-Orleans wenden müßt, wenn Ihr Rath und Unterweisung zu erhalten wünscht; an keinen andern, als an den Agenten der deutschen Gesellschaft. Wollt ihr seine Dienste, wenn sie Euch angeboten werden, nicht annehmen, weist sie nicht auf eine grobe Weise, sondern mit höflichem Danke ab, am allerwenigsten aber seyd mißtrauisch gegen dieselben; sie sind nur zu Eurem Besten da. Den wackern Deutschen, die sich der einwandernden Landsleute so brüderlich annehmen, gebührt vor Allen, besonders aber von letztern, Achtung und Dank, nicht aber Grobheit und Undank.

f. St. Louis.

Kommt Ihr nach St. Louis, Ihr findet dort denselben freundlichen Rath, wie in New-Orleans. Denn dort ist auch eine wackere Deutsche Gesellschaft mit einem tüchtigen Agenten. Ihr Verwaltungsrath hat folgende Bekanntmachung erlassen:

„Bekanntmachung der deutschen Gesellschaft in St. Louis:

In St. Louis gründeten die Bürger, denen das Wohl ihrer Landsleute am Herzen lag, und die der vielen Hindernisse und Mühseligkeiten, welchen ein Einwanderer ausgesetzt ist, eingedenk sind, ein Institut unter dem Namen „Deutsche Gesellschaft."

Die Grundlage dieses Vereins ist eine rein menschenfreundliche, fern von allen eigennützigen Zwecken; seine Aufgabe ist es, Euch vor Unbilden jeglicher Art zu schützen, Euch vor Betrug zu wahren und zu warnen, kurz, Euch nützlich zu sein, wo immer es möglich und nöthig ist, ohne alle Vergütung oder Belohnung.

Landsleute! Aus Vorstehendem werdet Ihr die Reinheit und das Uneigennützige unserer Absicht kennen gelernt haben; an Euch ist es nun, Nutzen davon zu ziehen.

Es ist recht, wenn Ihr der Euch in Europa zu Theil gewordenen Lehre: „seyd mißtrauisch", Folge leistet, so lange es thunlich ist; dann aber seyd auf der andern Seite wieder aufmerksam, nicht durch übertriebenes Mißtrauen gerade dem

Betruge in die Hände zu fallen. Bedient Euch deßhalb des Dienste unseres Agenten, Herrn Georg Reinhard. Seine Pflicht ist es, Alles unentgeldlich zu thun, was für Euer Fortkommen ersprießlich ist. Unser Geschäftslokal ist an der Chasuntstraße, Ecke der zweiten, der Postoffice gegenüber.

Die auf der Reise nöthigen Vorsichtsmaßregeln lassen sich in wenigen Worten zusammenfassen. Die Grundbedingungen sind Mäßigkeit und Reinlichkeit. Hauptsächlich hüte man sich vor dem Genusse fremder ungewohnter Früchte, ebenso vor dem zu häufigen Genuß von Wasser. Am statthaftesten ist es jedenfalls, sich nur nach und nach der Schiffskost zu entwöhnen und solche für die Dauer der Flußreise beizubehalten.

Durch ein möglichst zurückhaltendes, jedoch nicht unfreundliches Betragen gegen die Mannschaft der Boote werden Mißhelligkeiten am besten vermieden.

In Fällen von Unwohlsein oder irgend einer Unannehmlichkeit wende man sich nur an die unmittelbare Vermittlung und Hülfe des Kapitains.

Einwanderer, welche weiterreisen, werden wohlthun, gleich bei Ankunft hier unsere Agenten aufzusuchen.

Adressen von Angehörigen und Fremden können in den meisten Fällen bei denselben in Erfahrung gebracht werden, so wie für nachfolgende Freunde, die eine Adresse in ein eigends dazu aufgelegtes Buch eingetragen werden kann."

Wir können die Aufforderung des Verwaltungsraths, Euch an den Agenten, Herrn Reinhard, zu wenden, nur wiederholen, und Ihr werdet ihr Folge leisten, wenn ihr wißt, wie segensreich diese Agentur wirkt. Vernehmt einen kurzen Auszug aus dem Berichte des Agenten: „Während der Dauer der Monate Juni, Juli und August war wegen der Cholera die Quarantaine in Wirksamkeit. Ich besuchte diese Anstalt so oft ein Boot unsere Landsleute daselbst absetzte, ich suchte den Leuten ihre Last so erträglich als möglich zu machen, und besorgte größtentheils sowohl ihre Beförderung nach den obern Flüssen als auch in die Stadt. — Auch in diesem Jahrgange forderte die Cholera manches Opfer und wüthete förmlich unter unsern neu angekommenen Landsleuten. Ich besuchte in dieser Angelegenheit manche arme Familie und suchte sie zu trösten über den Verlust theurer Familienglieder. Leider war ich gezwungen, für 40 Personen die Aufnahme in's Stadthospital zu ermitteln, 27 Personen auf Stadtunkosten beerdigen zu lassen, 2 ins Armenhaus zu bringen und 8 mit unentgeldlicher ärztlicher Hülfe beizustehen, sowie auch laut dem Berichte des Schatzmeisters ich veranlaßt ward, eine Anzahl Leute der Gesellschaft zur Unterstützung zu überweisen. Von 3 Familien starben in dem kurzen Zeitraum eines Monats die Eltern und hinterließen elf Waisen, um den allzu frühen Verlust derselben zu beweinen. Die Gesellschaft nahm sich sogleich derselben an, brachte sie in anständige Familien und wird die Administration und Vormundschaft über die Hinterlassenschaft der Eltern anordnen."

Von St. Louis gehen Dampfboote nach allen Ortschaften, die an den Ufern des Mississippi, Illinois und Missouri liegen, und Stages überall da, wo noch keine schnelleren Verbindungen

hergestellt sind. Die Preise auf den Dampfbooten erfahrt Ihr am sichersten in dem Agentschaftslokale. Von St. Louis nach Galena kostet die Fahrt 4 Dollars. — Die beste Zeit, den Westen der Vereinigten Staaten zu bereisen, ist, wenn die Reise mit Dampfboot zurückgelegt werden soll, das Frühjahr — zu einer Reise zu Lande aber ist stets der Herbst vorzuziehen, da dann die größte Hitze nachgelassen hat, seltener Regen eintritt, die Landstrassen in besserer Ordnung sind, und die eingebrachten Erndten die Reiseexpensen vermindern. — Die Sommerhitze sowohl, als die Kälte des Winters sollte, namentlich von neuen Einwanderern, stets vermieden werden, da beide im Westen leicht Fieberkrankheiten veranlassen und nicht überall die nöthige Hilfe zur Hand ist.

Ländereienankauf, Verhalten und Vorsicht bei demselben; Ansiedlung u.

Welchen unter den verschiedenen Staaten der Einwanderer zur Niederlassung wählen soll, darüber wird die vorstehende Beschreibung sicher die beste Auskunft geben. Nach den neuen westlichen Staaten ziehen die Meisten. Wir wollen sie auf ihrem Zuge nicht aufhalten, machen aber wiederum darauf aufmerksam, daß in den östlichen Staaten gar viele Gelegenheiten zu vortheilhaftem Ankaufe sich darbieten, die besonders derjenige nicht unbenutzt lassen sollte, der sein Leben nicht bloß in harter Arbeit und unter unsäglichen Entbehrungen hinbringen will, und unter „Leben" mehr als Schweinefleisch, Maisbrod und Kaffee versteht. Unbemittelten Landwirthen oder Handwerkern sind die neuen westlichen Staaten vorzüglich aus der Ursache am meisten zu empfehlen, weil es hier leichter ist, ein Eigenthum zu erwerben, und selbst der Aermste im Stande ist, in einigen Jahren bei Thätigkeit und Sparsamkeit ein Grundstück von 80 Acres zu verdienen. — Alles Land in den Vereinigten Staaten, welches nicht Eigenthum einzelner Staaten oder einzelner Individuen ist, ruht in den Händen der Regierung der Union, und führt den Namen Kongreßland. Ehe sie an den Markt kommen, werden alle diese Ländereien nach einem festgesetzten Plane auf Kosten der Regierung vermessen, und die Vermessungen der öffentlichen Ländereien auf eine Serie wahrer Meridiane gegründet, die in gerader Linie von Norden nach Süden gehen und von einer Basis durchschnitten werden, welche von Ost nach West streicht. Von diesen beiden Linien an werden alle Vermessungen begonnen. Die Vermessungen werden auf beiden Seiten an den Bäumen durch Einschnitte angedeutet, so daß man sie leicht verfolgen kann. Alle 6 Meilen rammen die Feldmesser einen Pfahl in die Erde, und von diesen Pfählen aus werden parallel mit der Basis unter dem

Meridiane andere Linien gezogen, durch welche das Land in Vierecke von 6 Meilen im Quadrat getheilt wird. Jedes dieser Vierecke wird ein Stadtgebiet (Ortschaft, Township) genannt, und bekommt nach seinem Platze eine Nummer. — Alle Townships zählen von der Basis an nach Süden und Norden; jede Reihe (Range) von Townships aber östlich und westlich vom Meridian. Alle Townships sind wieder in Vierecke von einer Quadratmeile eingetheilt, jedes also in 36 Quadratmeilen oder Sektionen von 640 Acres, und jede dieser Sektionen in Viertel, Viertel, Achtel und Sechzehntel-Sektionen geschieden. — In jedem Landdistrikte werden jährlich 30 Townships vermessen, und zudem jährlich öffentliche Versteigerungen unternommen; das Angebot ist 1¼ Dollar für den Acre, und alle an dem bestimmten Tage nicht losgeschlagenen Ländereien sind fortwährend für diesen Preis von dem Landamte zu beziehen. Die Sektion Nummer 16 jedes Townships kommt nicht zum Verkauf, sondern wird zur künftigen Erhaltung der Ortschaftsschulen reservirt, und außerdem in jedem Staate bedeutende Landstriche für höhere Lehranstalten gesichert.

Die neuen westlichen Staaten sind sämmtlich in Landdistrikte geschieden, und enthalten zur Bequemlichkeit der Ankaufslustigen mehr oder weniger Landämter, die unter dem General-Landamt in Washington stehen. In den Landämtern sind genaue Karten, Vermessungen und Flurbücher oder Feldmessermoten des betreffenden Landdistrikts niedergelegt, und mit der größten Bereitwilligkeit werden dieselben jedem Kaufslustigen aufgeschlagen, um aus denselben die noch unverkauften ganzen, halben und viertel Sektionen notiren zu können. — Hat man sich ein Stück Land ausgewählt, so läßt man es auf dem Landamt beim Registrator eintragen, und bezahlt dem Einnehmer gegen dessen Quittung 1¼ Dollar für den Acre. — Nach einiger Zeit (gewöhnlich nach 6 Monaten) erhält man dann den, vom Präsidenten in Washington unterzeichneten Grundbrief (Deed), und hat in diesem die größte Garantie von der Welt, da in den Landämtern eine Täuschung der Käufer unerklärlich ist.

Eine große Menge von öffentlichen Ländereien sind im Besitz von Personen, die, ohne Besitztitel aufweisen zu können, sich auf denselben angesiedelt haben, und Jedem ist es unbenommen, sich auf diese Art auf unverkauftem Kongreßlande, als sogenannte Squatter niederzulassen. — Gewöhnlich geschieht dieses, um unvermeidliche Verzögerungen, Land in Markt und zum Vermessen zu bringen, zu beseitigen, seltener aber, von Seiten der Ansiedler um die Zahlung des Landes zu verzögern, obgleich mancher Arme nur dadurch sein Fortkommen gründete. — Durch ein besonderes

Gesetz hat diese Art Ansiedler vor allen andern Käufern das Vorkaufsrecht (preëmtive right), so sind sie durch nichts vor Uebervortheilungen gesichert, und müssen öfters bei den öffentlichen Versteigerungen der noch unvermessenen Ländereien, durch ein sogenanntes Schweigegeld (Hush-money) den Mitbieter zum Abstand bewegen.

Landbesitz ist die Grundlage einer sorgenfreien Existenz in Amerika, und Jeder, auch wenn er von Haus aus nicht Landwirth ist, sollte namentlich wenn er Kinder und noch einiges Vermögen hat, nicht säumen, einen Theil desselben in Land anzulegen, da dieses das sicherste Mittel ist, die Seinen zu versorgen, ohne Jemand weder zu thun. — Bringt ein Einwanderer 12—15000 Thaler preuß. Courant mit in einen der genannten neuen westlichen Staaten, so ist sein Fortkommen vollkommen gesichert, zuvörderst kann er sich selbst in eine sorgenfreie gemüthliche Lage setzen, später aber seine Kinder, eines nach dem andern, in das eben so glückliche, selbstständige Leben einführen. Ein solcher kann sich aber auch in den östlichen Staaten vortheilhaft ankaufen, und für seine Person sogar stets vortheilhafter, während auch für seine Nachkommen die Umstände nur günstiger werden, diese im ungünstigsten Falle nach dem Westen wandern können. — Wählt der Ansiedlungslustige die westlichen Staaten, wo noch Kongreß-Ländereien zu haben sind, so suche er sich, der Gesundheit wegen, einen hochgelegenen Ort in den Wiesen (Prairies), und, der Holzfuhren wegen, nicht zu weit vom Walde entfernt, und kaufe, wenn er des Geldes hinlänglich hat, eine halbe Section oder 320 Acres, halb Wiese und halb Wald, wie es seinen Ansichten entspricht. Nach dem Reichthum des Bodens sehe er sich weniger um, wohl aber darnach, daß das Terrain nicht naß oder schlipzig ist, was man im Frühjahr am besten sehen kann, weil in dieser Zeit alle Pfützen überlaufen.

Die erste Arbeit des Ansiedlers ist, ein Blockhaus (log house) zu bauen, was Küche und Wohnung zugleich ist, und wozu man sich die gehörigen langen Stämme haut, was ein Mann mit einem oder zwei erwachsenen Knaben in einer Woche kann. Alsdann ladet er die Nachbarn ein, um das Haus aufzurichten, welches in einem Tage geschieht. Hierauf wird der Schornstein gebaut, unten aus Steinen und oben aus kleinem Lattenholze geflochten und mit Lehmmörtel vermauert; dann der Heerd, wenn keine Ziegelsteine in der Nähe gebrannt werden, mit andern Steinen belegt. Ist eine Sägemühle in der Nachbarschaft, so werden Schindeln zum Decken des Dachs herbeigebracht, und Bretter, um den Fußboden zu dielen; sind letztere nicht zu haben, so entsprechen gespaltene Stämme, die behauen werden müssen, auch dem Zweck. Ist diese Arbeit beseitigt und hat der Ansiedler nun seine kleinen Vorräthe,

sein Kochgeschirr und Lebensmittel, 1 Tonne Mehl, 1 Sack Kartoffeln, 1 Tonne mit Fleisch, Butter, Backobst, Kaffee, Zucker und Thee, unter Dach gebracht, so beginnt er Riegel (rails) und Staken (stakes) zur Einfriedigung seiner künftigen Felder, zu welchen er, wo er Prairie hat, diese benutzt, zu hauen. Er gebraucht zur Umgebung der 160 Acres Pflugland mit einer solchen amerikanischen Zickzack-Einfriedigung (Fence), wenn diese 8 Riegel hoch und mit 2 Staken in den Winkeln versehen ist, und um das Land in vier Felder zu theilen, mit 2 sich im rechten Winkel kreuzenden Fences, an Riegeln von 10 Fuß Länge: 15,360, und an Staken von 8 Fuß Länge, 3840 Stück. Die Bäume zu hauen, zu spalten, herbeizuholen und aufzusetzen, ist seine und seiner Söhne Arbeit, sonst würde es kosten:

15,360 Riegel zu hauen, à 60 Cents für hundert Stück	76 D.	80 Cts.
3,840 Staken, à 37½ Cents für Hundert	14 „	25 „
das Herbeiholen etwa	45 „	— „
das Aufstellen	20 „	— „
Nei nausgaben	8 „	— „
Kosten der Einfriedigung	160 „	— „

mithin einen Dollar der Acre. — Wird keine Theilungsfence in der Mitte der Felder gemacht, dann sind die Kosten ein Drittel geringer. — Sind die Felder nun abgetheilt, so geht es an das Umbrechen der Wiesen, mit 4 Ochsen vor dem Pfluge. Läßt der Ansiedler dies von einem Nachbar für Geld thun, so kostet der Acre 2 Dollars, mithin 160 Acres . . . 320 D. — Cts.

Läßt er auch seine Wohnung, Schweinställe, Kuhschelter und Häuser für die Maiskolben (Corncribs) von Fremden bauen, so würden ihm diese kosten . . . 200 D. — Cts.

Dazu der Preis von 160 Acres Prairie, à 1¼ D. 200 D. — Cts.
und von 160 Acres Waldung, à 1¼ Dollars . . . 200 D. — Cts.

machen die Unkosten einer Farm von 320 Acres mit der Verbesserung, in Summe . . . 1000 D. — Cts.

Dafür hat nun ein Ansiedler so viel Land, als die drei größten deutschen Meierhöfe etwa haben mögen, und zahlt davon nach fünf Freijahren, an Taxen: Alles in Allem:

für 320 Acres Land an Landtaxen, à 1½ Cts. jährlich	4 D.	80 Cts.
An Kantonstaxen ¼ Prozent vom Mobiliare, dessen Werth 200 D. sein mag	— D.	50 Cts.
Bezahlung für 2 Tage Wegearbeit à ½ Doll., die man in der Regel selbst verrichtet	1 D.	— Cts.
	6 D.	30 Cts.

Ist der angehende Landwirth befähigt, jene Arbeiten mit seiner Familie selbst zu verrichten, so wird sich die Rechnung folgendermassen stellen:

310 Acres Land, à 1¼ Dollars	400 D.	— Cts.
Kosten der Nägel, Bretter und Schindeln	40 „	— Cts.
Kosten des Haushalts für 6 Monate, für Mehl, Fleisch, Salz, Kaffee und Zucker	70 „	— „
6 Ochsen, à 20 Dollars	120 „	— „
2 Pflüge, 18 D. — 1 Egge, 8 D. — 1 Wagen, 70 D.	96 „	— „
6 Kühe, à 10 D. — 4 Säue und 1 Eber, zusammen 15 D.	75 „	— „
2 Pferde	80 „	— „
1 Siehlengeschirr und 1 Sattel, 20 D. — 1 Damensattel, 15 Dollars	35 „	— „
Haus- und Küchengeräth, Aexte, Sägen u. s. w.	50 „	— „
	966 D.	— Cts.

Dazu hat er an Aussaat nöthig:

4 Bushel	Mais (Indian corn), à 50 Cents	2 D.	— Cts.
4 „	Kartoffeln, à 25 Cents	1 „	— „
20 „	Sommerweizen, à 1 Dollar	20 „	— „
40 „	Hafer, à ½ Dollar	20 „	— „
2 „	Kostenbohnen, à 75 Cts.	1 „	50 „
10 „	Gerste, à 75 Cts.	7 „	50 „
		52 „	— „
		1018 D.	— Cts.

Wer diese Summe nicht hat, beschränke seinen Landankauf vorerst auf die Hälfte; obwohl man auch eine Viertel-Sektion mit einem eben so starken Inventarium als die halbe besetzen kann, weil man Weide und Heu genug hat, so kürze man doch auch hier ab, und verlasse sich auf den Zuwachs. Man bedarf dann gegen 700 Dollars; wer aber auch diese nicht hat, und etwa nur über 200 Dollars Herr ist, der muß sich als Squatter auf Kongreßlande niederlassen. Wer aber endlich auch diese nicht hat, der vermiethet seine Kinder, daß sie Geld erwerben, und etablirt sich freilich dann sehr kümmerlich auf Kongreßlande, bis seine Kinder helfen, und sein kleiner Viehstand sich von selbst vergrößert. Keiner stecke sich aber in Schulden, um nur Land zu besitzen; lieber pachte er sich ein Grundstück, bis er im Stande ist, das Besitzthum, das er kaufen will, rein zu bezahlen. Schulden haben Manchen schon von Haus und Hof vertrieben und zum armen Mann gemacht.

Die Ansiedelung auf Waldland ist zwar beschwerlicher, doch auch auf Waldland kann eine Farm mit Nutzen bewirthschaftet werden, selbst wenn die sämmtliche Arbeit durch gemiethete Arbeiter verrichtet werden sollte, was doch selten der Fall sein dürfte. —

Der Landmann hat hier harte Arbeit — hard work, wie sie es selbst nennen, mit dem ewigen Holzringeln, Fällen der großen und Roden der kleinen Stämme, und mit dem Verbrennen beider, eine Mühe, deren er in Illinois und einem Theile von Indiana, Missouri und Michigan ganz überhoben ist, doch befindet er sich in der glücklichsten, unabhängigsten und trotz aller Beschwerden in der gemächlichsten Lage von der Welt, und wenn sie auch der des Robinson Crusoe in Manchem gleicht, wie ein Ei dem andern, so ist doch häusliches Glück und wahre Behaglichkeit nirgends so zu Hause wie da. —

Kauft ein Ansiedler aus zweiter Hand, so ist allerdings der Preis des Landes schon bedeutend höher, im Westen von 4 bis 10 Dollars, doch sind dann schon einige Verbesserungen angebracht, und man findet wenigstens eine nothdürftige Wohnung. Der Kauf schon eingerichteter Bauereien ist achtzig Einwanderern aus hundert zu empfehlen, allen aber, die in Deutschland an schwere Arbeit und viele Entbehrungen nicht gewöhnt sind. Bei solchen Käufen hat sich aber dann der Käufer wohl vorzusehen: daß die etwaigen Schulden des Hypothekenbuchs, aus welchem man sich vom Recorder einen Hypothekenschein geben läßt, bezahlt werden; es kostet dieses 25 Cents; Edittalien zu erlassen, ist nicht im Gebrauch, — daß im Kaufkontrakt (Deed), welchen der nächste Friedensrichter für 50 Cents in Ordnung bringt (in Deutschland kostet so etwas, bei einem Landgute gleicher Größe, Jedem der Kontrahenten beiläufig einige hundert Thaler), die Garantie für den freien Besitz geleistet wird, und daß die Frau des verheiratheten Verkäufers unter relinquishment of dower, (denn ihr gehört der dritte Theil der Revenuen der Farm als Wittthum) eigenhändig mit unterschreibt, dann auch, daß man den Kaufkontrakt ins Hypothekenbuch eintragen, und endlich, daß man sich das ältere Dokument des Präsidenten, nebst den Quittungen über die bezahlten Taxen, aushändigen läßt, bevor man zahlt. Wer alles dieses beobachtet, wird bei einem Kauf nicht übervortheilt werden, denn alles wird dort eben so gut, wie hier in Deutschland gebucht. In dem zweiten Berichte des Hrn. P. A. Löscher in New-York in der Allgemeinen Auswanderungs-Zeitung 1849 Nr. 57 f. finden wir darüber folgende beherzigenswerthe Notizen:

Staat New-York.

Jeder ein Landkaufende Einwanderer sollte, bevor er die stipulirte Kaufsumme oder einen Angeld bezahlt, die Untersuchung des Besitzstandes durch einen Sachverständigen, dem er volles Vertrauen schenken kann, bewirken lassen. Es gehört einen, nur durch praktische Erfahrung zu erlangende Uebung dazu, um sich aus dem Wust der amerikanischen Hypothekenbücher herauszufinden, diese

Weitschweifigkeit der Bücher, so wie die der Urkunden, im Contrast zu dem sonst so kurzen und bündigen Gerichtsverfahren der Engländer, schreibt sich noch von der englischen Herrschaft her, wo jene damals erlassene Gesetze zum größten Theile beibehalten worden sind. Das englische Gesetz betrachtet den Kaufbrief als ein geheiligtes Document, weil es die wichtigste Erklärung enthielt, die ein Mensch, in Bezug auf die Abtretung seines Besitzthums an einen andern, machen konnte. Indeß füllen nur leere Formalitäten und eine bis ins Kleinliche gehende Umständlichkeit den Raum einer solchen Urkunde aus, deren Inhalt, wenn sie das Gesetz anerkennen soll, wesentlich Folgendes enthalten muß.

1) „Die Urkunde muß von den contrahirenden Parteien unterschrieben sein." Ist einer der Contrahenten oder beide des Schreibens unkundig, dann genügt irgend ein dazu angewendetes Zeichen, wenn es in Zeugen die substituirte Unterschrift bestätigt.

2) „Die Urkunde muß besiegelt sein." Das Gesetz bestimmt ausdrücklich, daß ein derartiges Document mit Wachs, Oblate oder irgend einer zweckentsprechenden Substanz besiegelt sein müsse. Das gebräuchlichste, vom Gesetz gestattete und am Meisten angewendete Siegel ist eins mit Papier bedeckte Oblate, die man rechts an der Unterschrift anbringt und auf der man die Initialen seines Namens eindrückt. Jedes andere Petschaft ist ebenfalls gültig; das gewollen angenommene (L. S.) aber verwirft das Gesetz gänzlich.

3) „Es muß eine förmliche Uebergabe dieses Documents stattfinden, wenn es Gültigkeit haben soll." Ist ein solches Document vor der Uebergabe nicht gerichtlich anerkannt, so muß es vom mindestens Einem Zeugen unterschrieben sein, um dieser Uebergabe eine gesetzlich gültige Wirkung beizulegen, muß

4) „eine Anerkennung desselben stattfinden." Die bloße Uebergabe des Kaufbriefs an den Käufer genügt nicht so lange er ihn nicht in vorgeschriebener Weise acceptirt, wird das Geschäft als blos eingeleitet, mithin als unvollkommen betrachtet.

Die gesetzliche Wirkung eines Kaufbriefs besteht darin, daß er nicht allein die Hauptsache, Land, Wald, Gebäude, sondern auch alle sich auf das verkaufte Besitzthum beziehende Nebensachen in die Hände des Käufers übergehen läßt, wenn nicht etwa in diesem oder in einem anderen gleichzeitig geschlossenen Vertrage ein Vorbehalt des Verkäufers stattfindet. Die hervorstehende Ernte z. B. würde mit dem Grundstücke übergehen werden müssen, wenn sie vom Verkäufer nicht reservirt worden ist, und nur dann würde davon eine Trennung stattfinden, wenn die noch nicht eingesammelte Ernte schon vor dem Verkaufe des Grundstücks verkauft worden wäre. Jeder Vorbehalt des Verkäufers, auch wenn derselbe schon in besonderen schriftlichen Verträg besteht, muß dem Kaufbriefe einverleibt sein, wenn nicht dieser Vorbehalt null und nichtig sein soll. Die Gerichtshöfe verlangen, daß ein Kaufbrief deutlich und umfassend den Gegenstand bespreche, auf den er sich bezieht, und es ist nicht dringend genug die Zuziehung eines Sachverständigen bei dessen Abfassung zu empfehlen, um den möglichen Zweideutigkeiten eines mangelhaft angefertigten Instruments zu

zulegen. Bei Kaufbriefen, welche Zweideutigkeiten gestatten, überlassen die wesentlichsten und am deutlichsten sprechenden Punkte die Kaufleute, welche Rücksicht einer Menge Entscheidungen zum Grunde gelegt worden ist, die über Grenzstreitigkeiten erlassen worden sind. Stimmt nämlich die in dem Kaufbriefe angegebene Entfernung eines, zu einem Flusse, zu einer Quelle, zu einem zu diesem Behufe gezeichneten Baume oder zu einem beliebigen wohl zu erkennenden Gegenstande führenden Linie nicht mit dem wirklichen Längenmaße überein, so wird das letztere für maßgebend angenommen.

Wird bei einer auf einem Kaufbriefe entstehenden Streitigkeit die Hülfe des Gerichts beansprucht, so entscheidet das Gericht nach den in dem Instrumente ausgesprochenen Absichten der Parteien, in sofern diese Absichten in einem so deutlichen Style abgefaßt sind, daß sie keine andere Deutung gestatten — alle nicht zu berichtigende Ungewißheiten eines Kaufbriefes aber werden zu Gunsten des Käufers entschieden.

Um den Kaufbrief in die Hypothekenbücher eintragen zu lassen, durch welche Handlung der Besitztitel des erkauften Grundstücks erst gesetzlich gesichert ist, schreibt das Gesetz des Staates New-York vor, daß er von den contrahirenden Parteien vor folgenden Beamten anerkannt werden soll:

1) Wird das Anerkenntniß innerhalb des Staates New-York geleistet, so muß dieß vor dem Chancellor (Kanzler), Justice of the Supreme Court (Richter des obersten Gerichtshofes), Circuit Judge (Bezirks-Richter), Supreme Court Commissioners (Beisitzer des obersten Gerichtshofes), Judges of County Courts (Richter von Cantonsgerichten), Mayors und Recorders of Cities (Bürgermeister und Syndici von Städten), Commissioners of deeds (die vom Staate zur Beglaubigung von Uebereinkünften bestellten Personen) oder vor Justices of the Peace (die Friedensrichter) geschehen, und vor ihm bescheinigt werden. Die Parteien kann aber in Anerkenntniß aufgenommen werden, für welchen er ernannt ist, annehmen.

2) Befinden sich die Contrahenten nicht im Staate New-York, aber innerhalb der Vereinigten Staaten, so kann der Supreme Court of the United States (der oberste Gerichtshof der Ver. Staaten), die District-Judges of the United States (Bezirksrichter der Ver. Staaten), die Richter des obersten Gerichtshofes oder die der Bezirksgerichte eines zu der Union gehörigen Staates das Anerkenntniß annehmen und es bescheinigen.

3) Ebenso kann das Anerkenntniß vor jedem Consul der Vereinigten Staaten oder vor einem Richter des höchsten Gerichtshofes in beiden Canadas ausgestellt und von diesen bescheinigt werden.

Leben die Parteien in einem der Staaten Südamerika's, Europa's oder einem der andern Welttheile, so kann das Anerkenntniß vor einem in dem betreffenden Lande beglaubigten Gesandten, Chargé d'affaires oder Consul der Vereinigten Staaten abgelegt und von diesem beglaubigt werden. Befindet sie sich in Frankreich, so ist es vor dem in Paris residirenden Consul, wenn in Rußland, vor dem Consul in St. Petersburg, wenn in den vereinigten Königreichs Großbritannien und Irland oder den dazu gehörigen Besitzungen, vor dem Mayor

der Stadt London, dem Mayor von Dublin, dem Mayor von Edinburg, dem Mayor von Liverpool oder von dem Ver. Staaten-Consul in London auszustellen.

Die Bescheinigungen der Beamten müssen nicht bloß deren Vor- und Zunamen, sondern auch ihre Titel vollständig enthalten. Ist der Beamte ein Richter, so hat er den Namen des Gerichts, bei welchem er fungirt, beizufügen.

Der Gebrauch, den Besitztitel in die Archive der Regierung eintragen zu lassen, ist mit so vielen Vortheilen verbunden, daß die dem Käufer eines Grundstücks daraus erwachsenden Kosten und Mühen vielfach aufgewogen werden.

In frühern Zeiten, als die gegenwärtige Organisation der Staaten noch nicht bestand, konnte mit den Besitztiteln mehrfacher Betrug gemacht werden, der die Verarmung vieler Familien zur Folge hatte. Als die Staaten in Grafschaften oder Kantone (Counties) eingetheilt wurden, ernannte der Staat für jede Grafschaft einen Archivar, der die Hypothekenbücher zu führen, und alle gesetzlich ausgestellten Kaufbriefe und Hypotheken in die dafür bestimmten und lediglich unter seiner Aufsicht stehenden Bücher zu verzeichnen hat. Das darüber erlassene Gesetz lautet wörtlich wie folgt:

„Jeder ausgefertigte Vertrag über ein in diesem Staate liegendes Grundstück soll in den Büchern des Kantons eingetragen werden, in welchem das erkaufte Grundstück liegt, und jedes nicht eingetragene Dokument soll null und nichtig sein, wenn ein anderes über den Ankauf des Grundstücks lautendes, und selbst von späterem Datum ausgestelltes Dokument zur Eintragung präsentirt wird."

Die bis zum J. 1787 bestehenden Kantone wurden von dieser Zeit mehrmals getheilt, und während die alten Kantone ihre Hypothekenbücher behielten, wurden in den neu errichteten auch neue Bücher angelegt. Dieß macht die Revision eines Besitztitels, wenn man nicht von einer chronologischen Uebersicht der vielfachen Aenderungen der politischen Eintheilungen jedes Staates geführt wird, besonders mühselig und kostspielig, da man, um bis auf den ursprünglichen Verleiher des Titels zurückzugehen, alle Hypothekenbücher der Kantons, zu denen derjenige, in welchen man Land eignen will, einst gehörte, nachsehen muß. Mit genauer Kenntniß der Herleitung und des Alters jedes Kantons kann der Titel eines Grundstücks mit weniger Schwierigkeiten durch die Hypothekenbücher der verschiedenen Kantone, in deren Jurisdiktion es zu verschiedenen Perioden gehört, verfolgt werden, wie z. B. im Staate New-York wurde Cayuga Kanton von Quondaga Kanton, Quontaga von Herkimer Kanton und Herkimer von dem Kanton Montgomery, dessen Name bis zum J. 1784 Tayon County war, abgetheilt. Demzufolge müssen bei einer Revision der Titel in dem Kanton Cayuga alle Bücher der Kantone, von denen der Kanton Cayuga

früher einen Theil gebildet hatte, untersucht werden, und es wären demnach die Bücher von dem Kanton Montgomery für alle die Titel nachzusehen, welche in den Jahren 1784 bis 1791, von dem Kanton Herkimer für die in den Jahren zwischen 1791 und 1794, vom Kanton Quandaga für die zwischen 1794 bis 1799, vom Kanton Cayuga für die von 1799 bis auf die heutige Zeit ertheilt worden sind.

Bevor die revidirten Statuten des Staats in Wirkung treten, fanden in Bezug auf Eintragung der Kaufbriefe Bestimmungen Statt, die von denen bei Eintragungen von Hypotheken abwichen. Die früher bestehenden verschiedenen Verordnungen sind jetzt gleichförmig und schreiben für beide ein und dieselbe Form vor. Eine Hypothek muß daher unter denselben gesetzlichen Formalitäten ausgefertigt und in die Hypothekenbücher eingetragen werden, als ein Kaufbrief.

Ohio.

Die Constitution dieses Staates überläßt die Regulirung des Besitzrechts unbeschränkt der Gesetzgebung. In Bezug auf die dabei zu beobachtenden Formalitäten, sind hier die Bestimmungen fast dieselben wie die im Staate New-York. Ueberhaupt sind alle auf Landbesitz sich beziehende Gesetze im Staate Ohio, mit einigen unwesentlichen Abweichungen, dieselben wie im Staate New-York. Der Zinsfuß ist hier 6%.

Indiana.

Die Constitution von Indiana macht ebenfalls keine Erwähnung vom Besitzrecht und überläßt die Regulirung desselben der Gesetzgebung des Staates. Auch die hier bestehenden Gesetze, so weit sie den Grundbesitz betreffen, weichen so unbedeutend von denen des Staates New-York ab, daß wir mit Erwähnung der geringen Unterschiede, die unter andern z. B. darin bestehen, daß die Kaufbriefe, wie im Staate New-York nur mit Wachs oder Oblate, hier auch mit Tinte besiegelt seyn können, und daß in New-York bei der Unterschrift eines Documentes die Initialen L. S. keine, hier aber volle Gültigkeit haben, den Leser nur ermüden würden.

Der gesetzliche Zinsfuß in Indiana beträgt 6%.

Illinois.

Illinois bestimmte nichts über das Besitzrecht und überließ die Regulirung desselben vollständig der Gesetzgebung.

Unter den von der Legislatur dieses Staates erlassenen Verordnungen finden wir ein von dem Gesetz anderer Staaten auffallend abweichendes. Es ist folgendes:

„Alle in diesem Staate lebende Ausländer können durch Kauf, Erbschaft, oder auf andere Weise Land und Pachtungen erwerben, und sowohl veräußern, ge-

diren, und ihren Erben oder anderen Personen vermachen, wenn diese Erben auch nicht Bürger der Ver. Staaten sind, und zwar ohne alle Einschränkung und in derselben Art, als es das Gesetz gebornen Bürgern der Ver. Staaten oder dieser Staaten zu thun erlaubt. In gleicher Weise können beim Tode eines Ausländers, der den Titel von einem Grundstücke besitzt, oder im Besitz einer Pachtung sich befindet, solche Ländereien sich in derselben Art, als wenn der Fremde Bürger der Ver. Staaten gewesen wäre, auf seine Nachkommen sich vererben. Keinem Fremden soll die Erwerbung von Ländereien erschwert werden, und es sollen alle landbesitzenden Ausländer, auch wenn sie nicht Bürger der Ver. Staaten sind, dieselben Rechte und Begünstigungen genießen, und in allen Sachen mit den geborenen Bürgern und wirklichen Bewohnern der Ver. Staaten gleichgestellt werden."

Alle übrigen sich auf den Landbesitz beziehenden Gesetze des Staates Illinois weichen von denen des Staates New-York nur wenig ab.

Der Zinsfuß ist hier vom Gesetz auf 6% bestimmt.

Michigan.

Die Constitution verbietet jegliche Gründe von gesetzwidriger Confiscation und bestimmt die Verordnungen über den Heimfall, überläßt aber die Regierung die Grundsätze und des Besitzrechts der Gesetzgebung.

In Michigan finden ebenfalls für den Ausländer in Bezug auf Landbesitz keine Beschränkungen statt. In dieser Beziehung hat dieser Staat eine weise Politik verfolgt, die die wohlthätigsten Folgen einer schnellen Aufblühung nach sich zieht. Das Gesetz bestimmt darüber:

„Jeder Ausländer kann Land durch Kauf, durch Erbschaft oder auf gesetzliche Art erwerben und ganz nach seinem Gutdünken darüber disponiren, und wenn er ohne Testament stirbt, soll es seinen Erben zufallen, in wie fern auch die Besitzer solcher Ländereien dieselben Rechte und Begünstigungen genießen sollen, als wären sie Bürger der Ver. Staaten."

Durch ein am 1. April 1840 publicirtes Gesetz sind alle in Michigan lebenden Personen, sobald sie das gesetzliche Alter erreicht haben, ermächtigt, ihre Grundstücke zu verlassen. Alle nicht in diesem Staate lebenden, aber in demselben Land befindlichen Personen sind sich bei einer Veräußerung desselben den Gesetzen des Staates, in dem sie leben, zu unterwerfen. Die Beschränkung der Dispositionsfähigkeit von Blödsinnigen und Irren, wie wir es in den Gesetzen des Staates New-York gesehen haben, ist hier zwar nicht bestimmt, indeß ist wohl anzunehmen, daß dies in Michigan ebenfalls stattfinden müsse, weil nach allgemeinen Gesetzen, Verstandesfähigkeit zum Abschluß eines Vertrages erforderlich ist.

Die Formalitäten bei Abfassung der auf Landbesitz sich beziehenden Urkunden sind mit geringen Abweichungen, im Staat Michigan dieselben, wie diejenigen, welche im Staat New-York zu beachten sind.

Der Zinsfuß beträgt hier 7%, doch erlaubt das Gesetz, in Fällen, wo baares Geld geliehen wird, die Zinsen bis auf 10% auszudehnen.

Wisconsin.

Die Constitution dieses Staates gestattet jedem in- und außerhalb Wisconsin lebenden Deutschen, Land zu besitzen und darüber frei zu disponiren.

Die Artikel der in diesem Staate bestehenden Verordnungen wurden von denen des Staates Michigan abgeleitet und sind fast wörtliche Abschriften derselben. Die Gesetze bestimmen, die Absicht des Volks gegen alle überflüssige Formalitäten berücksichtigend, daß bewegliches Eigenthum geringen Werthes, ohne schriftlich abgefaßten Vertrag, blos durch mündliche Verabredung verkauft werden könne, und daß sogar die Veräußerung beweglichen Eigenthums von großem Werthe nur durch einen schriftlich abgefaßten, von keiner Gerichtsperson attestirenden Privatvertrag stattfinden kann. Verträge über unbewegliches Eigenthum, als Häuser, Grundstücke u. s. w., sind allein den vorgeschriebenen Formalitäten unterworfen und ist dabei ausdrücklich hervorzuheben, daß unbesiegelte Kaufbriefe vor dem Gesetze keine Gültigkeit haben.

Nach den Gesetzen Wisconsin's kann ein Besitzthum auf keine andere Art, als durch einen gesetzlich vollzogenen Contrakt einem Andern übertragen werden. Zu einem gesetzlich vollzogenen Contrakt ist die Beifügung eines Siegels die unerläßlichste Bedingung. Betrachten wir indeß dies Gesetz genauer, so finden wir es thatsächlich aufgehoben und blos noch als leere Formalität bestehend. Dem allgemeinen Gesetze gemäß besteht ein Siegel aus Wachs oder Siegellack mit einem Abdrucke auf denselben: „sigillum est cera impressa, quia dare sine impressione non est sigillum"; Wachs- und selbst Siegellack-Abdrücke sind aber seither so in Mißbrauch gekommen, daß die Gerichtshöfe stillschweigend irgend ein Zeichen als stellvertretendes Mittel für das Siegel gestatten. Durch die Erlaubniß vermittelst der Feder, dem Siegel beliebige Züge zu substituiren, ist dies Gesetz thatsächlich aufgehoben.

Die Verordnungen der Legislatur, welche auf die gesetzliche Form von über Landbesitz sprechenden Dokumenten, ihrer gerichtlichen Eintragung in die Hypothekenbücher, auf die Einziehung der Steuern u. s. w. sich beziehen, weichen so unwesentlich von denen anderer Staaten ab, daß sich der Einwanderer die des Staates New-York zur Norm nehmen kann.

In Bezug auf den Zinsfuß bestimmen die Gesetze des Staates, daß der Betrag von 12% nicht überschritten werden dürfe. In allen Fällen, wo keine Zinsen verabredet sind, werden sie von den Gerichten blos mit 7% berechnet.

Iowa.

Die vom Staate Iowa am 3. März 1845 angenommene Constitution ist der von Michigan nachgeahmt, zu welchem Staate Iowa und Wisconsin früher gehörten. Dieselben Gesetze wie im Staate Michigan, mit nur unbedeutenden Abweichungen, regeln auch hier den Besitz des Landes.

Der Zinsfuß in diesem Staate beträgt 6% in den Fällen, wo kein höherer Betrag stipulirt worden. Das Gesetz gestattet indeß auch 10%, wenn ein schriftlicher Vertrag darüber vorhanden ist.

Ueber die Ordnung von Ansiedlungen in den britischen Kolonien haben wir das Speciellere schon bei Ober-Canada bemerkt.

Uebrigens ist für Einwanderer noch lange kein Mangel an Kongreßland zu fürchten. In den Staaten Ohio, Indiana, Illinois, Missouri, Alabama, Mississippi, Louisiana, Lagas, Florida, Wisconsin, Iowa, Michigan, Arkansas liegen Millionen Acres unermessene Ländereien zu verkaufen.

Hier ein Verzeichniß der Landämter der westlichen Staaten:

In Staate Ohio: Steubenville, Marietta, Cincinnati, Chillicothe, Zanesville, Wooster, Piqua, oder Wappakonnetta, Tiffin oder Duczeus. In Indiana: Jeffersonville, Vincennes, Indianopolis, Crawfordsville, Fort Wayne, Le Port. In Illinois: Kaskaskia, Shawneetown, Edwardsville, Vandalia, Palestine, Quincy, Danville, Springfield. In Michigan: Detroit, Monroe und White Pigeon Prairie. In Wisconsin: Milwaukie, Prairie du Chien, Belmont, Madison. In Iowa: Dubuque, Bellevue, Bloomington, Iowa City, Burlington, Fort Madison. In Missouri: St. Louis, Franklin und Fayette, Jackson, Lexington, Palmyra, Batesville, Little Rock, Fayetteville. In Arkansas: Washington. In Louisiana: Washita, Opelousas, New-Orleans, St. Helena C. H. In Mississippi: Washington, Augusta, Mount Salus, Choctaw. In Alabama: St. Stephens, Huntsville, Tuscaloosa, Cahawba, Sparta, Montgomery, Montevallo. In Florida: Tallahassee, St. Augustine.

Hat der Ansiedlungslustige endlich einen sichern festen Niederlassungspunkt aufgefunden, so beobachte er, um nicht blos physisch gesund zu bleiben, sondern auch in seinem Wohlstand fortzuschreiten, namentlich wenn er Landwirth ist, noch folgende Klugheitsregel in Hinsicht auf den Betrieb seines Geschäfts: er mache es sich nämlich zur Grundregel, sich von der im Lande herrschenden üblichen Betriebsweise, wenigstens anfangs, durchaus nicht zu entfernen. Es ist gewöhnlich der Fehler deutscher Landwirthe, den Boden Amerika's nach deutscher Art zu roden und anbauen zu wollen, und in Folge dieses, hier ganz zweckwidrigen Verfahrens gehen sie häufig zu Grunde. Man muß sich vielmehr, sowohl bei der ersten Kultur als beim fernern Anbau des Landes, streng der amerikanischen Methode, das Land zu kultiviren und zu benutzen, bedienen. Diese geht von dem Grundsatze aus: den Boden mit den möglichst geringsten Kosten zu bewirthschaften und insbesondere Menschenhände allenthalben zu ersparen. Wenn man daher in Deutschland bei dem geringen Arbeitslohn und den hohen steigenden Preisen des Holzes die Wälder bis auf die Stöcke ausroden, so kommt man sie in Amerika entweder nieder und sind in die

Asche, oder nimmt nur die horizontal laufenden Wurzeln, oder gürtelt die Bäume, oder haut nur den Stamm heraus und ackert zwischen den Stöcken durch, bis diese in einigen Jahren selbst verwittern und dann mit Leichtigkeit herausgepflügt werden können. Das Ausroden würde bei dem Verhältniß des Arbeitslohns zum Preis der Produkte mehr kosten, als der Raum, den die Stöcke einnehmen, in 10 Jahren eintragen würde. Aus dem erlangten Oberholz erbaut sich der Ansiedler seine Wohnung, umzäunt seine Ländereien, oder kocht und wärmt sich damit. Das Urbarmachen von Waldland in Amerika erfordert auf diese Art kaum die Hälfte der Zeit und Mühe, welche dergleichen Unternehmungen in Deutschland verursachen, und ein mit Roden vertrauter Arbeiter reinigt in 8 bis 10 Tagen einen Acre Land so, daß er gepflügt werden kann. Der in Amerika gebräuchliche Pflug, der kein Gestell, wie der unsrige, und keine Räder hat, und bei welchem die Pferde gleich vor dem Stechbaum gespannt werden, der also wenig sperrt, erlaubt auch bis in die kleinsten Winkel zu pflügen, und öfters bedarf man dessen in frisch gerodetem Lande gar nicht, denn der Boden, selbst auf steinigen sandigen Plätzen, ist fast überall mit einer 6—8 Zoll hohen Schicht schwarzer Erde bedeckt, welche nur hie und da durch die Hacke aufgelockert zu werden braucht, um zur Einsaat geschickt zu werden. — Beginnt ein Ansiedler im Westen seine Arbeit zeitig im Herbste, so kann schon der Ertrag des ersten Jahres, wenn er nicht so fett wie ein Amerikaner lebt, sondern seine mäßige deutsche Lebensart beibehalten hat, seine Subsistenz sichern, und ist ein fischreicher Bach oder Fluß in seiner Nähe, und versteht er mit der Flinte umzugehen, so wird er selbst im ersten Jahre nie Noth zu leiden haben. — In allem nehme sich der neue Einwanderer den amerikanischen Landmann zum Muster, namentlich den wackern deutschen Pennsylvanier, der, wie im äußern auch im innern Haushalt, Alles mit Sinn und Verstand geordnet hat. Der Pennsylvanische und Ohio-Landmann bereitet Alles sich selbst und findet darin eben sowohl eine angenehme Beschäftigung als ökonomischen Nutzen; er zieht seine Lichter und gewinnt seine Seife aus thierischem Fett, Asche und Kalk; siedet seinen Zucker aus dem Safte des Zuckerahorns, baut seinen vaterländischen, aus Roggen und Wurzeln bestehenden Kaffee, seinen Wein, sein Obst, von welchem Pfirsichen und Aepfel in solcher Menge vorhanden sind, daß man sie zur Mast und zum Branntwein verwenden muß; gewinnt und pflegt seinen Cyder; webt seine Fußteppiche und Bettdecken in den Winterabenden, und weiß sie künstlich und ächt mit einfachen Substanzen zu färben; gewinnt Honig in Menge; weiß allerhand Konfitüren und Säfte aus Obst zu bereiten, und bewahrt sein Fleisch

in trefflichen Beizen und Sauren auf. — Doch nicht nur hierin nehme sich der Einwanderer den amerikanischen Landmann zum Muster, auch in seiner Kirchlichkeit sei derselbe ihm Vorbild. Wo Ihr Euch daher, liebe Landsleute, niederlasset, schlichet Euch an die kirchliche Genossenschaft an, welcher Ihr in Deutschland angehört habt, und unterstützt die Predigt des Evangeliums. Der Mensch lebt ja nicht vom Brod allein, und was hilft es ihm, wenn er die ganze Welt gewänne, und nähme doch Schaden an seiner Seele? Oder was kann der Mensch geben, damit er seine Seele wieder löse? —

Nun zum Schluß für Ansiedler in den nördlichen Staaten, in Pennsylvanien, New-York, den nördlichen Theilen von Ohio und Indiana, in Michigan, Wisconsin und Iowa und in den englischen Kolonien, einiges über den Zuckerahorn, der in den genannten Staaten in Menge gefunden wird, und gewöhnlich mit Buchen, Schierlingstannen, weißen und Wasser-Eschen, Gurkenbäumen, Linden, Espen, Butternüssen und wilden Kirschen vermischt, seltener in kleinen Hainen von 5—6 Acres selbstständig vorkommt, und wohl nur in Michigan, Wisconsin, Iowa und Ober-Canada stellenweise in Strichen gefunden wird, die eine Ausdehnung von mehreren hundert Meilen haben. — In der Regel findet man in den genannten Staaten auf einem Acre Waldland von 30 bis 50 Ahornbäume und diese stets auf dem reichsten Boden und in der Nähe reiner Quellen. Der Baum erhält, wenn er ausgewachsen, einen Durchmesser von 2—3 Fuß, und die Höhe einer schwarzen oder weißen Eiche. Die schönen weißen Blüthen desselben brechen im Frühjahre hervor, noch ehe sich ein Blättchen zeigt, und durch diese Farbe unterscheidet er sich vom gemeinen Ahorn, dessen Blüthen von rother Farbe sind. Das Holz des Zuckerahorn ist, selbst frisch gehauen, leicht entzündlich, und wird deßhalb von den Jägern und Feldmessern gewöhnlich als Feuerholz benutzt; die Asche desselben ist reich an Kali, und wird von wenigen oder keinen der in den Wäldern der Union wachsenden Bäumen übertroffen. — Durch Anzapfen wird der Baum nicht benachtheiligt; im Gegentheil, je öfter man ihn zapft, desto mehr Syrup erhält man von ihm. Daß der Saftverlust dem Baum nicht schadet, das öftere Zapfen den Saft sogar mehrt und verbessert, bemerkt man am deutlichsten an den Bäumen, welche durch Spechte oft an hundert verschiedenen Stellen verwundet wurden; der nachquellende Saft läuft auf den Boden, die Bäume erhalten eine schwarze Farbe und der Saft derselben ist süßer, als der von Bäumen, welche nicht vorher zufällig verwundet wurden. Der Saft destillirt aus dem Holze des Baumes, denn Bäume,

welche im Winter gehauen werden, geben noch eine beträchtliche Menge Saft, als die Strahlen der Sonne ihren Stamm und Zweige durchwärmen; außerdem ist es noch bemerkenswerth, daß das Gras unter den Ahornbäumen auf den Wiesen besser gedeiht, als wo selbige der beständigen Sonnenwärme ausgesetzt sind.

Die beste Zeit, die Bäume zu zapfen, ist im Februar, März und April, je nachdem das Wetter in diesen Monaten günstiger ist, und warme Tage und Nachtfröste sind am geeignetsten, den Abfluß des Saftes zu befördern; wenn ein Nachtfrost auf einen warmen Tag folgt, setzt der Abfluß aus, um am nächsten Tage sich wieder einzufahren. — Man verwundet die Bäume mit der Axt oder einem Bohrer und sieht, durch Erfahrung belehrt, das letztere als vortheilhafter vor; man bohrt in aufsteigender Richtung gegen ¾ Zoll tief ins Holz, und tieft dasselbe nach und nach bis zu 2 Zoll; in die Bohrlöcher wird eine Röhre von Sumach oder Hollunder befestigt, um den Saft wie in einer Rinne abzuleiten, und unter diese Tröge von Eschen-, Linden-, Pappeln oder gemeinem Ahornholz gesetzt, welche groß genug sind, um 3—4 Gallonen Saft aufnehmen zu können; die gefüllten Tröge werden in eine besondere Wanne ausgegossen, und aus dieser in den Kessel zum Einsieden gebracht. — Je schneller der Saft nach dem Sammeln gekocht wird, desto besser ist es, und keiner sollte länger als 24 Stunden aufgehoben werden; — je größer das Gefäß ist, in welchem der Saft gekocht wird, desto mehr Zucker wird aus demselben gewonnen, und kupferne Gefäße sind, da in ihnen der Zucker eine hellere Farbe erhält, den eisernen vorzuziehen. Wenn der Saft halb eingekocht ist, wird er durch ein Tuch gegossen und von neuem gekocht, und, um das Ueberlaufen zu verhindern, Butter, Schweinfett oder etwas Talg zugesetzt, zum Reinigen aber Kalk, Eier oder frische Milch angewendet; doch kann auch reiner Zucker ohne alle diese Zusätze gewonnen werden. Ein Löffel aufgelöster Kalk, das Weiße eines Eies, oder eine Pinte frischer Milch ist hinreichend, 15 Gallonen Saft zu klären, und letztere, da durch dieselbe der Zucker eine vorzüglichere Farbe erhält, den ersteren Klärungsmitteln noch vorzuziehen. Ist der Zucker hinlänglich gekocht, daß er sich körnt, so wird er raffinirt und ebenso, wie der westindische Zucker behandelt. — Von 28½ Gallonen Saft, welche in 20 Stunden von zwei dieser schwarzfarbigen Bäume gewonnen wurden, erhielt man 4 Pfund 12 Unzen gut gekörnten Zucker. Ein Baum mittlerer Größe liefert in guter Jahreszeit von 20—30 Gallonen Saft, von denen man 5—6 Pfund Zucker gewinnt, und Fälle sind schon vorgekommen, wo ein Baum 15—20 Pfd. lieferte. Es erfordert nicht mehr Kenntnisse, Ahornzucker zu machen, als

Cyder, Bier oder Sauerkraut zu bereiten, und alle diese Erzeugnisse werden jetzt fast in jedem Farmhause der nördlichen und westlichen Staaten gewonnen. Die Kessel und andere Geschirre einer Farmersküche sind hinlänglich, um Zucker zu bereiten, und die Zeit für diese Arbeit, wenn sie eine solche genannt werden kann, fällt in den Theil des Jahres, wo alle landwirthschaftlichen Geschäfte ruhen. Weiber und Kinder über zehn Jahre können bei derselben nützlich beschäftigt werden, und der Gewinn des schwächsten unter ihnen wird, bei Familienarbeit, den eines besonders gemietheten Gehülfen stets erreichen. — Mehrere Familien in den nördlichen Staaten gewannen jährlich von 2—400 Pfund Zucker; durch die Albany Gazette wurde durch Zeugen bekannt gemacht, daß ein einzelner Mann, J. Nicholls, 640 Pfund in einem einzigen Jahre zapfte, sammelte und kochte, und eine Familie, aus einem Mann und seinen beiden Söhnen bestehend, in einem Frühjahr 1900 Pfd. Zucker gewann.

Bemerken wir in den westlichen Staaten Tausende von Acres mit Zuckerahornbäumen bedeckt, wissen wir, daß der Baum durch wiederholtes Anzapfen sich verbessert, und der Zucker durch die mäßige Arbeit einer Farmer-Familie gewonnen werden kann, und bedenken wir zu gleicher Zeit die Mühe, welche die Kultur des Zuckerrohrs in Westindien verursacht, die Kapitale, welche in Errichtung von Zuckerwerken gesetzt werden müssen, die Anschaffungskosten von Sklaven und Vieh, und oft noch die nicht unbedeutenden Auslagen, welche erfordert werden, den gewonnenen Zucker nach den Märkten zu bringen, so drängt sich unwillkürlich der Gedanke auf, daß der Ahornzucker bei fortgesetzter Kultur, und da er wohlfeiler hergestellt werden kann, leicht den Rohrzucker aus den nordwestlichen Staaten der Union verdrängen könnte. — Doch der Vortheil, welchen der Ahornbaum gewährt, besteht nicht blos im Zucker, er liefert auch einen angenehmen Syrup und und vortrefflichen Essig, und aus ersterem einen guten, starken Spiritus. — Der zu Ende des Frühlings, während des Sommers und Anfang Herbst fließende Saft hat wenig Zuckerstoff, liefert aber ein wohlschmeckendes, erfrischendes Getränk, und einen, dem Champagner ähnlichen, moussirenden Wein.

Jedem nach den westlichen und nordwestlichen Staaten wandernden Ansiedler ist anzurathen, den Anbau und die Verpflanzung des Zuckerahornbaums nicht zu vernachlässigen, um seinen Nachkommen einen werthvollen Genuß im Voraus zu sichern. — Ein Baumgarten von 200 Stück dieser Bäume wird dem Ansiedler, wenn er entfernt von einem Markt lebt, nutzbarer seyn, als ein Obstgarten mit derselben Zahl von Aepfelbäumen. — Ein Wald-

kann liefert bei voller Ernte 3 Pfund Zucker im Jahre, einen größern Ertrag würde ein angepflanzter Baum bei guter Abwartung liefern, nehmen wir nur 2 Pfund an, so würden von jenen 200 Bäumen 1400 Pfd. Zucker gewonnen werden können, und wenn überdieß 200 Pfd. im Hause verbraucht würden, immer noch 1200 Pfund zum Verkauf kommen können, und diese, den Preis des Pfundes nur zu 6 Cents (2 Groschen) angenommen, einen Gewinn von 72 Dollars liefern. — Zu wünschen wäre es, daß alle Ansiedler auf Zuckerahornländereien bei Lichtung der Wälder die Ahornbäume möglichst schonten. — Auf einer Farm von 200 Acres befinden sich in den nordwestlichen Staaten, nach der niedrigsten der oben angeführten Angaben, wenigstens 6000 Ahornbäume; würden nur 2000 der kräftigsten dieser ursprünglichen Waldbewohner gefällt und zur Zuckerbereitung benützt, der Ertrag des Baumes nur zu 3 Pfund, und der Preis zu 6 Cents angenommen, so würde der Ertrag der Farm an Zucker allein schon 900 Dollars betragen, und wenn man die Kosten der Bereitung desselben mit 150 Dollars in Abzug brächte, immer noch einen bedeutenden Gewinn abwerfen, und um so mehr, wenn man das Land von der Regierung zu dem von derselben festgesetzten Preis erkauft hätte.

Ohne Uebertreibung darf behauptet werden, daß kein Land in Europa gefunden wird, welches gleiche Vortheile schon für rohen Naturzustande biete, noch weniger der Thätigkeit überhaupt einen solchen unbegrenzten Spielraum eröffnet, wie Nord-Amerika, und in mancher Beziehung auch einzelne Theile Süd-Amerika's. Wer daher im alten Vaterlande sich nicht halten lassen, sondern auswandern will, der wandere nach

Westen, nicht nach Osten aus.

Kurzer Rathgeber

Rechtssachen des gewöhnlichen Lebens *)

Contract, — Vertrag, — Uebereinkunft. — Agreement.

Ein Contract bedeutet eigentlich die gegenseitige Uebereinkunft zweier oder mehrerer Personen, in Beziehung auf etwas, das geschehen ist oder geschehen soll.

Im Besondern aber und gewöhnlich heißen die Artikel (oder der Aufsatz), welche solche Uebereinkunft in schriftlicher Abfassung ausdrücken und von den übereinkommenden (contrahirenden) Theilen unterzeichnet sind, — ein Contract.

Es ist jedenfalls rathsam, einen Contract schriftlich abzufassen, nicht bloß, weil ein solches Instrument (Document, Urkunde), im Fall von Streitigkeiten, eine zuverlässigere und ausreichende Beweisquelle ist, als das Gedächtniß der Zeugen, sondern weil verschiedene Arten von Contracten, in Folge bestehender Gesetze, nur dann rechtsgültig sind, wenn sie schriftlich abgefaßt und von dem zu einer Leistung verbundenen Theile unterschrieben worden.

Dabei ist aber Obacht zu nehmen, daß der schriftliche Contract mit Vollständigkeit und Genauigkeit abgefaßt werde; denn mündlicher Beweis ist nicht zulässig, um ein geschriebenes Instrument zu ändern oder dessen Deutung zu liegen. Sind Ausstreichungen oder Auskratzungen vorgefallen oder ist etwas zwischen die Linien geschrieben, so muß auf dem Papier selbst constatirt werden, daß dergleichen vor der Unterzeichnung geschehen sei.

*) Auszug aus „Der Amerikanische Sachwalter oder Rechtsformen-Buch für Deutsche. Von Delos W. Beadle, A. M., Advokat bei sämmtlichen Gerichtshöfen der Vereinigten Staaten und des Staates New-York. New-York 1852."

In allen Contracten muß, als Wesentliches derselben, eine betrachtete Vergeltung, Vergütung; Preis (consideration) vorkommen, welche Vergeltung von dem versprechenden Contrahenten auf den, welchem versprochen wird, überfließt; also etwas zum Vortheil dessen, dem versprochen wird; oder zur Last dessen, der verspricht; z. B. eine Geldzahlung, [illegible] die Uebergabe eines Gegenstands. Dieses Wesentliche eines Contracts, d. h. diese betrachtete Vergütung, (Preis, Vergeltung, Entschädigung muß schlechterdings im Contracte ausgedrückt werden. Contracte, die dem öffentlichen Wohl zuwider laufen, können nicht geltend gemacht werden: z. B. ein Contract, worin [illegible] versprochen, [illegible] eines Berufs, hierselbst [illegible] zu wollen; — oder zu thun, was das Gemeinwesen belästigt (to nuisance).

Bei jedem Contracte über zu leistende Arbeit versteht es sich, daß die Leistung auf angemessene und kunst- und gewerkmäßige Weise geschehe, sei dies nun im Contract ausgedrückt oder nicht. Wenn beide contrahirende Theile übereinkommen, daß auf die Vollziehung einer oder der anderen Bedingung des Contractes verzichtet werde, so muß dieser Verzicht aller dem Contracte oder auf der Rückseite niedergeschrieben und von dem Contrahenten, der durch diesen Verzicht benachtheiligt wird, unterzeichnet werden.

Die Gesetze des Staates, in dem der Contract geschlossen wird, sind für die Auslegung des Contractes maßgebend (regulate the construction); die Gesetze des Staates, wo der Contract geltend gemacht werden soll, sind maßgebend für das Rechtsmittel (regulate the remedy).

Quantitäten, Summen, Daten sollen stets voll ausgeschrieben stehen; nicht 18 Dollars, also, zweiundzwanzig Dollars, nicht Doll. 2000, Betrag, der sich in einen Contract eingeschlichen, machte denselben gegen den schuldigen Contrahenten ungiltig.

Abtretung. — Uebertragung. — Anweisung. Assignment.

An Assigment is a transfer of one man's interest in property to another, enabling the person to whom it is assigned to have the same control over the thing assigned as though he were the original owner, d. h.: eine Abtretung, Uebertragung, bedeutet ein so vollständiges Uebertragen des Interesse, das Jemand an einem Eigenthum hat, von diesem und durch diesen auf eine andere Person, daß diese andere, auf welche übertragen wird, dadurch über die abgetretene Sache dieselbe Gewalt üben und haben kann, welche dem seitherigen abtretenden Eigenthümer zustand.

Die abtretende, übertragende Person, der Abtreter, heißt in der englischen Rechtssprache the assignor; nach englischem Sprachgesetz also

…heißt die Parten, auf welche das Interesse am Eigenthum übertragen und abgetreten wird, the assignee assigns. Dieses Wort wird oft im Deutschen umschrieben werden müssen, z. B. wo, an den abgetreten ist, aber es wird der Kürze wegen die Benennung der Angewiesene (assign)" gebraucht werden. Alle und jede Uebertragungen, Uebertragungen (assignments) sind nichtig, wenn sie in den Absicht gemacht sind, Gläubiger oder andere Personen in ihren Rechten zu hindern, zu betrügen oder zu benachtheiligen.

Abtretung (assignment) kann Jemanden zum Vortheil dessen, an den sie gemacht wird, oder, damit zu seinem Vortheil und zugleich zum Vortheil anderer Personen, für die es gemeinschaftlich oder einzeln zum Vortheil anderen Personen, für die es (der Angewiesene, the assign) verwaltet, d. h. nach englischer Rechtssprache für sie in Trust hält, für die er der Käufer der Betreute ist.

Ist bei einer Abtretung (assignment) irgend ein Betrug, Betheiligung, Ungenauigkeit, Irrthum, oder absichtliche Verletzung irgend einer Vorschrift, so gibt dieser Umstand einen entscheidenden Grund zur Klage; und auf Antrag der benachtheiligten Gläubiger kann die Abtretung (Abtretung) für ungültig erklärt werden.

Jedoch mag derjenige, an den abgetreten (übergeben) worden ist, den Uebertragen (Abtreter) gewinnen, um billige Ansprüche und sonstige rechtmäßige Ansprüche, die er gegen ihn hat, zum Schluß zu bringen.

Eine Uebertragung eines Interesse hat an dauerndes Band und Dokument wie jede andere solche Uebertragung (conveyance) sogleich Besitzrecht des Uebertragers (assignee), um dieses von dem Grundbuchführer oder Commissioner of Deeds ausstellen und eingetragen und Besitzung dessen, dem übertragen (abgetreten) wird, ordentlich registrirt (recorded) werden.

Die Uebertragen (Abtreten) an einen andern Verwandten, und allemal von den Gerichtshöfen mit großem Argwohn angesehen, so wird es auf Antrag der Gläubiger, auf die ob wie ein Betrug nicht angesehen werden.

Wechselbriefe, Wechsel. Bills of Exchange.

Ein Wechselbrief oder Wechsel ist ein schriftliches Begehren, einer Person an eine andere, daß diese eine gewisse Summe an eine dritte Person bezahle und unter allen Umständen entrichte. — Wechselbriefe kommen wenig anders vor, als wo auf eine Person gezogen wird, die anderwärts, in einem anderen Lande oder Orte ist.

Wer den Wechsel zieht, heißt der Aussteller, Ausgeber, Wechselaussteller (the drawer); derjenige, auf den der Wechsel gestellt, gezogen ist,

Jemand, der Wechselbürgschaft geleistet, sollte, ganz wie ein Endossant, Girant, hinsichtlich der Nichtbezahlung benachrichtigt werden.

Eine Bankanweisung (a check) sollte binnen 24 Stunden nach Empfang zur Bezahlung präsentirt werden.

Eine Bankanweisung, die auf Order lautet, muß endossirt werden, ehe sie gebraucht wird.

Wenn der Aussteller einer auf Verlangen zahlbaren Bankanweisung keinen Fond (Geldvorrath) in der Bank zu der Zeit hat, wo er gezogen, so ist dies ein Betrug (fraud).

Der Inhaber einer Bankanweisung braucht nicht eine theilweise Zahlung anzunehmen, obgleich sie ihm von der Bank angeboten werde; er hat Recht zum Ganzen und mag jede kleinere Summe anzunehmen verweigern.

Wen der Trassat eines Wechsels oder der Aussteller eines Handwechsels (promissory note) außerhalb des Staates oder auf der See ist, so muß der Wechsel in dem gewöhnlichen Geschäftslokal oder in der Wohnung des Ausstellers präsentirt werden, falls nicht ein anderer Ort im Wechsel dazu bestimmt ist. Sonst sind Indossanten und Aussteller nicht verantwortlich.

Jede wesentliche Aenderung in einem Wechsel, Handwechsel u. s. w. — eine Aenderung im Datum, im Betrage oder in der Zahlungszeit — entlastet alle Parteien, die am Wechsel Theil haben und die der Aenderung ihre Zustimmung nicht geben.

Kaufbrief und Pfandbrief für bewegliche Güter. Bills of Sale and Chattel Mortgages.

Ein Kaufbrief ist ein schriftliches Instrument (Document), welches das Eigenthumsrecht an dem darin erwähnten beweglichen Gute von einer Person auf eine andere überträgt. — Die in einem Kaufbriefe genannten Güter sollten an den Käufer zum vollen und fortwährenden Besitze abgeliefert werden, sonst ist, Seitens der Gläubiger des Verkäufers, die Muthmassung eines betrügerischen Verkaufs begründet. — Ein Pfandbrief für bewegliches Gut ist ein schriftliches Instrument, welches das Eigenthumsrecht an dem darin erwähnten Gute oder Gütern, mit und unter Bedingungen, von einer Person auf eine andere überträgt. Die gewöhnliche Bedingung besteht darin, daß das Gut das volle Eigenthum desjenigen wird, an den es verpfändet, hypothecirt worden (is mortgaged), wann der Pfandschuldner (the mortgager) unterläßt oder ermangelt, dem Pfandgläubiger, Pfandinhaber, Hypothekar (mortgagee), die in dem Pfandbriefe bestimmte Geldsumme, auf die darin specificirte Weise, zu zahlen.

Die Rechtsgültigkeit und das Registriren dieser Pfandbriefe be-

treffend, muß man sich auch den Gesetzen des Staates, in welchem man wohnt, genau fügen.

Obligation. — Verschreibung — besiegelter Schein oder Handschrift. Bonds.

Eine Obligation, Verschreibung (bond), ist ein schriftliches Instrument mit beigesetztem Siegel, welches irgend eine Verantwortlichkeit, Pflicht, Verpflichtung, sammt der wegen Nichterfüllung der Stipulation zu verwirkenden Strafe anerkennt. — Betrug, der sich in eine Obligation einschleicht, macht dieselbe gegen den betrügenden Theil nichtig ungültig.

Der, welcher die Obligation macht (the maker of the bond), heißt der Obligationsverpflichtete (the obligor), oder kurzweg der Verpflichtete, einer, dem jener verpflichtet ist, heißt der Obligations-Gläubiger (the obligee).

Ueber das, was genügt, um ein Siegel beizusetzen, wird auf die respectiven Staaten und die Artikel „title" „deed" (Rechtstitel, Urkunden) verwiesen.

Die in einer zu Bezahlung verbindenden Obligation zuerst vorkommende Geldsumme heißt die Strafsumme (penal sum), und beträgt gewöhnlich das doppelte der bedungten Summe, um die Interessen, Schaden und Kosten des Erhaltens zu decken, falls die Zuhaltungsbedingungen nicht erfüllt wurden.

Grundstück-Urkunden und Hypotheken. Deeds and Mortgages.

Eigentlich ist jedes besiegelte Instrument eine Urkunde und in englischer Rechtsprache eine Deed; aber in gewöhnlicher Rede versteht man unter Deed eine Urkunde, welche ein Grundstück übertragt (a conveyance of lands): und wir übersetzen durch Grundstückabtretung.

Für eine Grundstückabtretung muß eine gültige Vergeltung, Preis, Entschädigung (consideration), vorhanden sein; diese Vergeltung kann in Geld, Gütern, Dienstleistungen oder Betrug bestehen.

Eine Deed in fee simple oder Abtretung freien Grundstücks besteht im Uebertragen eines unbeschränkten und vollen Grundstückeigenthums.

Eine Grundstückurkunde oder Abtretung mit Garantie, auch Gewährsurkunde (a warranty deed) besteht in dem Urkunden, wo der übertragende Theil, der Concedent oder Verwilliger (the grantor), verspricht, für jeglichen Fehler und Mangel, der im Rechtstitel, d. h. im Rechtsanspruch vorkommen sollte, verantwortlich zu sein.

Die Besitzübertragungsurkunde (conveyance) ist die, wodurch der Uebertrager, Grantor (grantor), allen Rechtsanspruch (title), sowie einer vorhanden, den er vielleicht auf das Grundstück haben könnte, übertragt.

Eine Urkunde für Grundstücke in trust-deed besteht in einem Abtreten, wodurch das, dem zum Vortheil Anderer abgetreten wird, also der Betrag, nach Verständnissigte (the trustee), das Grundstück als ein anvertrautes zu gewissen speciellen, in der Urkunde angegebenen Zwecken, übernimmt (takes in trust).

Eine hypothekarische Urkunde oder Instrument, Grundstück-Pfandbrief (mortgage) ist eine Grundstückurkunde bedingter Art und findet gewöhnlich statt, wo durch das Verpfänden des Grundstücks, Eigenthum des Hypothekenausstellers, eine Bezahlung gesichert werden soll. — Es ist üblich, eine Obligation auszustellen, welche dasselbe Datum mit der Pfandbrief hat, und den Betrag der zu zahlenden Summe, die Zeit ihres Fälligwerdens und die Zinsbedingungen specifizirt; also welche Gegenstände zu sichern, der Pfandbrief gegeben wird. In einigen Staaten ist ein Haus-Wechsel (promissory note) statt einer Obligation gebräuchlich. — Die Beschreibung des Grundstücks und Zubehörs (premises) muß mit der Genauigkeit abgefaßt sein, welche das beschriebene Land leicht und unstreitbar herausstellt.

Instrumente oder Urkunden dieser Art müssen allemal besiegelt und unterschrieben [sein von der Person, deren Handlungen wird; müssen auch von dieser selben Person als ein von ihr ausgestelltes Document vor dem Beamten, dem es zusteht, anerkannt werden.

Wird die Abtretungsurkunde eines Grundstücks [illegible] zweier oder mehrerer Personen ausgestellt, welche Associe's sind, [illegible] sollten die Namen eines jeden derselben voll ausgedrückt darin stehen, und ist ein Grundstück das Eigenthum einer Gesellschaft mit Firma und wird dasselbe von dieser Gesellschaft mit Firma an Jemanden verkauft, so sollte der volle Name eines jeden Associés der Firma in der Urkunde ausgedrückt stehen und die Urkunde von einem jeden derselben unterschrieben sein.

Wenn es möglich ist, daß das Instrument zur Zeit seiner Ausstellung und Zeichnung amtlich anerkannt werde, so ist es allemal rathsam (und in einigen Staaten unerläßlich), daß es von zwei unterschriebenen Zeugen attestirt werde.

Die Person, an welche die Abtretung geschieht, sollte ebenfalls bar darauf das Instrument in den gehörigen Akte, dass es gehörig registrirt sei.

Ueber die Rechte der Ehefrauen sehe man auch in den Artikel Leibgedinge, Wittthum, (Dower). Beim Ankauf von Grundeigenthum, sei es durch den Akt der Besitzung, sei es durch Vertrag, kann nicht genug Obacht gegeben

geben werden, daß man einen vollkommenen, unverletzlichen Rechtsanspruch (title) daran erwerbe. Fahrlässigkeit in dieser Hinsicht hat vielen Schaden angerichtet und Leute, die viele Jahre lang im Besitz eines Hauses oder eines Landgutes gewesen oder vielmehr zu sein geglaubt hatten, haben wegen einer Nachlässigkeit in ihrem Rechtstitel den Besitz an Andere aufgeben müssen. Will ein Landkäufer gehörig verfahren, so muß er den Rechtstitel (Anspruch) des Verkäufers an dem verkäuflichen Eigenthum sorgfältig von einem fähigen und redlichen Rechtskundigen untersuchen, ehe er sich seinen Kaufbrief ausstellen läßt und sein Geld los wird. Nicht jeder Rechtsgelehrte hat die dazu gehörige Uebung oder Kenntniß oder Geschick. Es muß ein ganz in dieser Fülde bewanderter Jurist sein.

Den Titel „Advokat oder Rechtsgelehrter" weise nicht hin. Der Käufer höre sich um und wähle zu seinem Rechtsbeistand den Mann von Wissen, von Erfahrung, von unverdrossener Wachsamkeit, von unbescholtenem Ruf und Redlichkeit. Es hängt hier von Familien-Glück und Unglück ab. Eine vieljährige Bekanntschaft mit sich immer wiederholenden Beispielen, wie Fahrlässigkeit, Leichtsinn und Unwissenheit mit dem Wohl und Wehe zu leichtvertrauenden Opfern ihr Spiel treiben, macht es mir zur Pflicht, meinem Rath ganz besondern Nachdruck zu geben.

Unter den Weisen, in diesem Lande Kapital anzulegen, gehört das Anlegen auf Hypothek zu denen, wo Sicherheit, Gelegenheit, Nutzen und Bequemlichkeit sich am besten vereinigen lassen. — Hat ein Fremder, ein Einwanderer, einiges, auch nur geringes Kapital, das er nicht gleich, besonders bei seiner Unbekanntschaft mit dem Lande und dessen Eigenthümlichkeit, anwenden kann, so steht ihm kein vortheilhafteres Weg offen, als das, es auf Hypothek auszuleihen. Er verschafft sich Interessen nach dem höchsten Zinsfuß, den das statutarische Gesetz jedes respectiven Staates erlaubt (im Staate New-York 7 Proc.). Bleibt sein ausgeliehenes Geld nur gehörig unter dem Werthe des hypothecirten Grundeigenthums, so läuft er viel weniger Gefahr, als wenn er es in den öffentlichen oder Gesellschaftsfonds anlegt, die eben so oft, wo nicht regelmäßig, steigen und sinken und sinken und steigen, wie das Meer in Ebbe und Fluth. Wir geben den Rath, daß er sich nach einem redlichen und kräftigen Juristen umsehe, der in der Untersuchung des Rechtstitels des Grundeigenthums bewandert ist und auf dessen Geschicklichkeit und Vorsicht er sich verlassen kann. Diesem vertraue er das Geschäft, erstens zu untersuchen, ob der, welcher die Hypothek geben will, einen gültigen und einen unbeschwerten Rechtstitel auf das zu hypothecirende Eigenthum habe und dann, daß die Bonds, Schrift und Urkunden gehörig abgefaßt, ausgestellt, unterzeichnet und ausgefertigt

[illegible] Alle Ausgaben und Kosten für diese Untersuchung des Titels oder Rechtsbestands für Ausfassung, Ausstellung, Anerkennung und Vollziehung fallen ohne Ausnahme auch den Hypothekengläubiger, der das Geld anleiht. — Wollen [illegible] die Kapitalvermögen auf diese Weise und auf so lange anlegen, als sie, wenigen Jahren, mit diesem Lande, dessen Gesetzbücher und Verhältnissen des Stadt- und Landlebens vertrauter geworden, so würde sogar manche bittere Verlust vermieden werden, den sonst ihre Unerfahrenheit und [illegible] unvermeidlich veranlassen.

Leibgedinge. Wittham. Dower.

Leibgedinge, Wittham ist das Gesetz, welches das Gesetz einer Frau an dem Grundbesitz ihres Ehemannes gesichert, im Fall sie ihn überlebt. Im Allgemeinen besteht es in dem Recht, lebenslänglichen Antheil am Werth des Grundeigenthums ihres Mannes für sie, zu ihrer Nutznießung während ihres natürlichen Lebens, und so ausgeschlossen wird, daß sie für nicht länger als für die Dauer ihres Lebens darüber verfügen kann. Die Rechte einer Ehefrau am persönlichen, beweglichen Eigenthum ihres Mannes hängen von den durch Statuten vorgeschriebenen Verordnungen der verschiedenen Staaten ab.

Wenn ihr der Mann im Testament ein Legat statt des Wittums vermacht, so hat sie das Recht, zwischen dem Wittum oder dem Legat zu wählen.

Im Fall ein Tausch von Grundbesitz stattgefunden, hat die Wittwe die Wahl, ob sie ihr Wittum in dem Grundbesitz haben will, der beim Tausch abgegeben oder dem, der dabei angenommen ist.

Eine Abtretung des Wittums (assignment of dower) ist, Seitens der Erben, eine Uebertragung eines bestimmten Theiles des Grundbesitzes an die Wittwe für die Dauer ihres Lebens, anstatt ihres Leibgedinges, d. h. ihres Wittumsinteresses an dem Ganzen und als Befriedigung dafür.

Von einem verheiratheten Manne hätte man sich [illegible] ohne Uebertretung (ἀναφανεσθαι) von Grundbesitz (real estate) anzunehmen, ohne sich zu überzeugen, daß seine Ehefrau an der Uebertragung Theil hat, und diese Abtretung, gemäß den Gesetzen des Staates, wo das Land liegt, vor dem zuständigen Beamten, gehöriger Weise anerkannt (acknowledged) ist. Ist die Frau noch keine ein und zwanzig Jahre alt, so kann sie ihrem Leibgedinge oder Wittumsrecht nicht Eintrag thun und es ausschließen; in solchem Falle ist es also ohne Nutzen, daß sie an der Uebertragung Theil nehme. —

Verlangt ein Frauenzimmer das Eigenthum, welches sie besitzen mag, so ist sicherer, daß die Verkäufe bestätigen nun ihr nach der Ehe

und frei von der Beschränkung durch den Ehemann und dessen Verbindlichkeiten (liabilities) genossen werden mögen, so kann sie diesen Zweck dadurch erreichen, daß sie dies Eigenthum an eine dritte Person als Betrauten, zum Zwecke der Verwaltung zu ihrem (des Frauenzimmers) Vortheil abtritt, also eine dritte Person zu ihrem Bevollmächtigten, Betrauten, Concessionar (trustee) macht (conveys the property to a third person in trust for her benefit).

Wünscht ein Ehemann Eigenthum auf seine Ehefrau zu übertragen, so kann er es dadurch veranstalten, daß er dasselbe an einen Freund als Betrauten (trustee) zum Zwecke der Verwaltung für seine Ehefrau überträgt (by conveying to some friend in trust for her benefit). Eine solche Uebertragung würde freilich auf Gesuch derjenigen Gläubiger, deren Ansprüche und Rechte dadurch beeinträchtigt sein könnten, umgestoßen werden, doch sichert diese Maßregel das Eigenthum für die Ehefrau gegen jeden andern, der nicht Gläubiger ist.

Grundherr und Miethmann (Pachter). Landlord und Tenant.

Grundherr ist der, welcher Grundeigenthum vermiethet (verpachtet); landlord. — Miethmann (Pachter) ist der, dem dasselbe vermiethet (verpachtet) ist; tenant.

Miethcontract (Pachtcontract) ist der schriftliche Vertrag, wodurch der Grundeigenthümer den Gebrauch des Grundeigenthums an einen Anderen, auf eine bestimmte Zeit, für festgesetzte Rente oder Vergeltung, die zu angegebenen Zeitpunkten zahlbar oder zu entgelten ist, vermiethet (verpachtet); a lease.

Aftermieth (Afterpacht) Contract ist der schriftliche Contract, wodurch der Miethmann (Pachter) sein Mieth- (Pacht-) Eigenthum an eine dritte Person vermiethet (verpachtet), welche der Aftermiethmann (Afterpachter) heißt (under — lease, under — tenant).

Mieth- (Pacht-) Contracte sollen schriftlich sein. Es giebt ihrer 4 Arten:

Miethcontract auf Jahre; . . . lease for years;
" aufs Leben; . . . " for life;
" auf Kündigung; . . . " at will;
" durch Vergünstigung; . . . by sufferance.

Die erste Art findet statt, wo eine bestimmte Anzahl Jahre im Contracte ausgemacht ist; die zweite für die Lebensdauer, entweder des Miethmannes (Pachters) oder einer andern Person oder Personen; die dritte, wo die Dauer des Mieth- (Pacht-) Besitzes von dem Belieben der einen wie der andern der Contractparteien abhängt. Die letzte Art ist da, wo der Contract abgelaufen ist, der Miethmann (Pachter) aber

im Mieth- (Pacht-) Besitz zu bleiben fortführt. Es ist dann des Grundherrn vergünstigter Miethsmann (Pachter); tenant by sufferance.

Man sehe mit Sorgfalt darauf, daß alle Bedingungen und Verpflichtungen, unter welchen das Bodenstück (premises) verwilligt wird, klar und deutlich im Miethscontracte ausgedrückt stehen.

Es ist des Miethsmanns Pflicht darauf zu sehen, daß das, was er gemiethet (premises), nicht durch seine Fahrlässigkeit Schaden leide; ist z. B. ein Fenster zerbrochen oder ein Ziegel gefallen, und kann dadurch dem Gebäude, durch Nässe u. s. w., wesentlicher Schaden geschehen, so ist es seine Schuldigkeit, ausbessern zu lassen und das Haus vor weiterer Beschädigung zu schützen.

Geht der Miethsmann einen ausdrücklichen und unbedingten Vertrag ein, daß er repariren und in Reparatur erhalten will, so verbindet ihn der Vertrag dazu, ja, so weit, daß er wieder aufbauen muß, was Feuer oder ein sonstiges Element oder Zufall zerstört.

Der Grundherr kann zum Repariren nicht gezwungen werden, wenn er sich nicht ausdrücklich dazu verpflichtet hat, wenn aber die Gebäude unbewohnbar werden oder ihr Benutzen nützlich zu sein aufhört, weil der Grundherr nicht reparirt, so mag der Miethmann ausziehen und sich auf diese Weise der Pflicht, die Rente zu bezahlen entziehen.

Miethet man ein Gebäude auf eine bestimmte Anzahl Jahre und contrahirt man ausdrücklich, die Rente diese Zeit hindurch zu bezahlen, so muß dies geschehen, selbst wenn das Haus vor dem Ablauf der Zeit abbrannte. Es ist rathsam, sich dagegen durch die Contractsbedingung zu schützen, daß die Rente aufhöre, wenn das Gebäude zu Grunde geht.

Der Miethmann kann vor Ablauf der Miethe die Gegenstände wegnehmen, die er für seinen Verkehr, Handthierung, Gewerbe oder Hausgebrauch im Gebäude aufgerichtet hat und deren Wegnahme dem Hause keinen Schaden thut. Hat er sie aber so im Gebäude befestiget, daß das Wegnehmen wesentlich nachtheilig sein würde, oder hat er sie so aufgerichtet, daß das Gebäude durch das Wegräumen in einem schlechtern Zustand sein würde, als derselbe vor der Errichtung war, so muß er sie zurück lassen. Er kann also z. B. Fenster, Thüren, Schlösser u. s. w. nicht wegnehmen. Indeß kann der Miethmann in dieser Hinsicht mit dem Grundherrn Bedingungen contrahiren, die diesem Uebelstande abhelfen und die allgemeine Regel des Gesetzes überwältigen.

Dem Pachter liegt es, das gepachtete Gut ackerwirthschaftlich zu behandeln; Einzäunungen z. B. darf er nicht verfallen lassen, noch den Boden durch Vernachlässigung oder Uebertretung der Cultur aushungern u. s. w.

Ehemann und Ehefrau. Husband and Wife.

In diesem Lande gilt die allgemeine Regel, daß der Mann durch

Heirath ein Recht auf alles bewegliche Eigenthum (personal property) und auf die Renten, Einkünfte und Vortheile des Grundeigenthums seiner Frau erworben, und auf der andern Seite verpflichtet ist, die Schulden seiner Frau zu bezahlen und ihre Contracte zu erfüllen, auch wenn die einen wie die andern vor der Heirath gemacht sind. In einigen Staaten haben die Legislaturen Gesetze gegeben, welche die Anwendung dieser allgemeinen Regel verändern und ihr Einhalt thun.

Wird die Frau während der Ehe in ein Grundbesitzrecht, das sie erwerben kann (if she be seized of any estate of inheritance), so ist dasselbe dem Manne, in Kraft der Verheirathung, frei gehörig, und er hat das Recht auf Rente und Ertrag desselben während ihrer beider Leben. Wird ein Kind aus dieser Ehe lebendig geboren, so kommt der Mann zum absoluten Besitzrecht während der Dauer seines Lebens, d. h. so lange er lebt; nach seinem Tode kommt der Grundbesitz auf seine Frau oder deren Erben.

Wenn ein Mann und Frau zusammen (jointly) Land kaufen oder erhalten, so kann keiner von ihnen diesen Grundbesitz ohne Einwilligung des andern verkaufen, und wenn einer von ihnen stirbt, so nimmt die Ueberlebende das Ganze.

Der Ehemann kann den Grundbesitz des Landes seiner Frau nicht verkaufen. Soll Abtretung und Verkauf desselben (conveyance) stattfinden, so muß sie beitreten, und die Ausführung der Abtretung nach den Gesetzen desjenigen Staates, in welchem das Land liegt, anerkennen.

Gehören der Frau Schuldscheine, Obligationen, Pfandbriefe oder andere Dinge, die durch Rechtsverfahren einkassirt werden können (choses in action), so kann der Mann sie anklagen und einkassiren, und so das erhaltene Geld wird sein Eigenthum.

Der Mann muß die von seiner Frau vor der Heirath gemachten Schulden bezahlen; stirbt sie aber, ehe dieselben bezahlt sind, so ist er nicht länger dafür verantwortlich. Er muß seine Frau mit allem Nöthigen versorgen, welches seiner Lage und seinem Stande im Leben angemessen ist; und wenn sie zu diesem Behufe Schulden macht, während sie beisammen leben, so muß er die Schulden bezahlen. Auch ist er für Unrecht (torts, wrongs) und Betrug, den sie während der Ehe begeht, verantwortlich.

Eine verheirathete Frau kann kein Testament machen.

Macht ein Frauenzimmer ein Testament und heirathet dann, so ist das Testament durch die Heirath als widerrufen angesehen.

Mann und Frau können im Civilproceß weder für, noch gegen einander zeugen.

Handwechsel. — Handschein — Handschrift. Promissory Notes.

Ein Handwechsel ist eine unbedingte, schriftliche Verpflichtung, eine angegebene Summe zu einer festgesetzten Zeit an eine genannte Person oder an deren Order oder an den Inhaber (bearer) des Wechsels zu bezahlen. Der Unterzeichner des Handwechsels heißt sein Aussteller (maker), der, an den gezahlt zu werden er ausgestellt ist, heißt der Nehmer (payee), und der, an welchen der Nehmer ihn zahlbar macht u. s. w., heißt der Indossat, Girat (endorsee), wer die Note, d. h. den Wechsel, so zahlbar macht oder indossirt, girirt, heißt Indossant, Girant (endorser).

Ein vergeltender Werth (consideration) muß für einen Handwechsel, um diesen zwischen Aussteller und Nehmer (maker and payee) gültig zu machen, gegeben werden. Aber Jeder, der einen Werth dafür gegeben, bevor er fällig geworden, und nicht gewußt hat, daß er ursprünglich ohne vergeltenden Werth ausgestellt gewesen, kann auf Kraft des Wechsels seinen Regreß an jedem der vorangehenden Indossanten und am Aussteller nehmen.

Die Worte „Werth empfangen" oder „für empfangenen Werth" (value received), sollten in den Handwechsel eingerückt werden, um auszudrücken, daß eine Vergeltung für das Versprechen stattgefunden.

Wer jedoch einen Handwechsel für einen zuvor gegebenen Vergeltungswerth erhält, z. B. als Sicherheit für eine vorhergehende Schuld, der gibt keinen Werth dafür und ist in keiner bessern Lage als der Nehmer (payee). Eine umsetzbare, verhandelbare Note oder Handwechsel (negotiable note) ist eine solche, die ohne Indossement oder Girs übertragbar ist oder durch Indossirung übertragbar gemacht wird. Eine Note oder Wechsel, der nach den Gesetzen des Staates, wo er ausgestellt ist, negotiirbar, umsetzbar ist, ist es auch anderwärts.

Die gewöhnlichsten Weisen, Handwechsel zu ziehen, sind: auf Verlangen oder Sicht (on demand) oder auf eine bestimmte Zeit nach Datum; ferner: zahlbar entweder nur an die genannte Person oder an die Order der genannten Person oder an den Inhaber; ferner: zahlbar in Geld oder in einer zu bestimmenden Waare. — Ein Handwechsel, zahlbar an eine genannte Person, und wo die Worte „an Order" „an Inhaber" fehlen, ist negotiirbar, umsetzbar. — Ist der Handwechsel auf Order gestellt, so wird er negotiirbar, wenn der Nehmer ihn indossirt, indem er seinen Namen auf den Rücken des Wechsels schreibt, und in diesem Falle wird der Nehmer dem Inhaber (bearer) verantwortlich, wenn der Handwechsel nicht vom Aussteller bezahlt wird und vorausgesetzt er, der Nehmer, zur gebührenden Zeit Nachricht und Anzeige der Nichtzahlung erhalten hat. Vergleiche „Wechsel."

Ist der Handwechsel an den Inhaber zahlbar gestellt, so kann dieser, der bearer (Träger) heißt, Zahlung verlangen, ohne ihn zu indossiren.

Wenn ein Nehmer einen Wechsel ohne ein solches Indossement, wodurch er verantwortlich würde, zu übertragen wünscht, so kann er dies dadurch erreichen, daß er mit den Worten „Ohne Recours an mich, John Doe," indossirt. Wünscht er den Wechsel an eine dritte Person speciell zahlbar zu machen, so kann er es durch folgendes Indossement: Zahlen Sie (den Inhalt) an John Jones oder Order. John Doe." John Jones mag dann weiter indossiren, um an eine neue Person zahlbar zu machen u. s. w.

Ein Handwechsel, welcher so läuft: „Ich verspreche zu zahlen . . ." und der von zwei Parteien unterzeichnet ist, verpflichtet die Unterzeichner, Aussteller, sowohl gemeinschaftlich, wie besonders und getrennt. — Soll aber ein nur gemeinschaftlich-verpflichteter Wechsel ausgestellt werden, so muß geschrieben werden: „Wir versprechen gemeinschaftlich und nicht Jeder besonders."

Wird ein Handwechsel an die Order zweier oder mehrer Personen, die nicht Handelsgenossen, Compagnons, Associés sind, zahlbar gemacht, so müssen alle und jeder indossiren, um eine Uebertragung d. h. Girr, Indossement, gültig zu machen.

Ein Handwechsel, der nach seiner Verfallzeit negotiirt wird, muß sich jeglicher Gegenrechnung, Gegenforderung (offset) unterwerfen, die der Aussteller gegen den Nehmer haben mag.

Die Ausdrücke „ohne Decent oder Diskonto," d. h. ohne Kürzung oder Abrechnen (without defalcation or discount), müssen in Handwechseln in New-Jersey und Pennsylvanien eingerückt werden. Stehen diese Worte nicht da, in den genannten Staaten, so ist ein solcher Handwechsel denselben Mängeln und Unfähigkeiten unterworfen, die einen Handwechsel nach Verfallzeit treffen.

Handwechsel haben, wie Wechselbriefe, das Vorrecht dreier Respitt- oder Respecttage (days of grace), und die Zahlung sollte am letzten Respitttage verlangt werden. Gewohnheit, und in einigen Staaten statutarisches Gesetz, machen einen an einem Sonntag fälligen Wechsel am vorhergehenden Tage zahlbar.

Die Zahlung sollte am Tage, an dem der Handwechsel fällig ist, verlangt werden und, wenn sie nicht erfolgt, sollte gleich und unmittelbar Anzeige davon an alle Indossanten gemacht werden; geschieht dies nicht, so hört die Verbindlichkeit der Indossanten auf.

Stehen die Worten „mit Zinsen oder Interessen" in einem Handwechsel nicht, so trägt er keine Zinsen vor dem Tage, wo er fällig ist. Wird er nicht bezahlt, wenn fällig, so zieht er von der Zeit an gesetzliche Zinsen. — Ist der Handwechsel zahlbar auf Verlangen, auf Sicht,

so trägt er Zinsen von dem Tage an, da die Zahlung verlangt ist. — Ist der Handwechsel ausgestellt als zahlbar in einer angegebenen Waare, so muß die Zahlung zu der im Wechsel bestimmten Zeit angeboten werden, sonst kann der Inhaber den Werth des Wechsels in Geld verlangen. (Diese Regel gilt auch für alle Tauschcontracte). Der Handwechselinhaber braucht keine geringere Summe anzunehmen, als den vollen Betrag; wenn er es aber thut, so sollte er den empfangenen Betrag auf dem Rücken des Handwechsels notiren und creditiren. — Der Zinsfuß, nach welchem Geld, sobald es fällig geworden, verzinset wird, ist der gesetzliche Zinsfuß des Staates, in welchem das Papier ausgestellt ist.

Ist ein Handwechsel verloren gegangen, so ist es rathsam, diesen Vorfall die größtmöglichste Oeffentlichkeit zu geben, um dem Verkaufe des Papiers im Publikum vorzubeugen; wenn er dennoch in die Hände einer Person kömmt, die im guten Glauben mit Zahlung gekauft hat, so muß der Wechsel bezahlt werden, falls die Negotiation nicht durch Fälschung ausgeführt ist.

Empfangschein, — Quittungen, Receipts

sind keine entscheidenden Beweisstücke einer geschehenen Zahlung; aber sie werfen die Beweislast auf den, der sie anzufechten versucht. Aus diesem Grunde wird, wer vorsichtig ist, einen Empfangschein nicht von sich geben, bis die Zahlung wirklich stattgefunden. Empfangscheine können quittiren: entweder (in full of all demands) voll, für alle und jegliche Forderung, Generalquittung; — oder für eine bestimmte, angegebene Rechnung (on account); oder für theilweise Zahlung einer Rechnung, auf Abschlag derselben (in part — payment); oder für einen bestimmten Zweck. — Die Wortfügung einer Quittung ist nicht wesentlich; Gegenstand und Zeit müssen aber deutlich dargelegt sein.

Eine allgemeine Quittung für Forderungen aller und jeglicher Art (in full of all demands), ist eine Entlassung von allen Schulden, die Specialschulden ausgenommen, d. h. Schulden, die aus einem besiegelten Instrumente erzielbar sind.

Vollmacht, Power of attorney,

ist ein schriftliches, besiegeltes Instrument, mittelst dessen Jemand einem Andern die Ermächtigung delegirt, überträgt, etwas für ihn zu thun, welches dieselbe bindende Wirkung haben soll, als ob es von ihm selber ursprünglich gethan wäre.

Jemand, der in und aus eigenem Rechte die Macht hat, etwas zu thun, mag einem Andern die Macht, es zu thun, delegiren, übertragen; aber der Bevollmächtigte (Sachwalter, Anwalt, Agent, attorney)

kann keinen Dritten statt seiner substituiren, an keinen Dritten die Vollmacht wieder delegiren, falls ihm hierzu nicht eine ausdrückliche Ermächtigung gegeben.

Jeder, dessen Ermessen eine Macht hinsichtlich des Geschäftes eines Andern anvertraut ist, sollte die Geschäftspflichten selber thun; denn im Allgemeinen kann er nicht diese Geschäfte dem Ermessen eines Dritten übertragen.

Die Ermächtigung eines Bevollmächtigten, d. h. die Vollmacht, hört auf, wenn sie vom Geber, Principal, entzogen, zurückgenommen wird; sie hört auch auf, wenn der Geber stirbt. Wenn aber der Bevollmächtigte selber ein Interesse an dem hat, was die Vollmacht beschaffen soll, so ist diese unwiderruflich.

Die Zurücknahme einer Vollmacht wirkt auf beide Parteien von der Zeit an, wo ihnen Anzeige davon zukommt.

Vollmachten, die im Auslande dienen sollen, sollten vor einem öffentlichen Notarius anerkannt, und die Unterschrift des Notarius, sollte von dem Consul des Gouvernements desjenigen Landes bezeugt werden, in welches die Vollmacht gesendet wird.

Ist es beabsichtigt, daß die Vollmacht in einem andern (amerikanischen) Staate diene, so sollte sie gehörig und nach den Gesetzen des Staates, wo sie ausgestellt ist, erwiesen und anerkannt werden.

Testament, Wille.

Wenn Jemand unerwarteter Weise sich veranlaßt finden sollte, ein Testament aufzusetzen, ohne daß er im Stande wäre, sich guten rechtsverständigen Rath zu verschaffen, so ist es von äußerster Wichtigkeit, daß das vermachte Eigenthum und die Bedingungen und Absichten des Vermächtnisses deutlich beschrieben und dargestellt werden; denn, im Allgemeinen werden Testamente genaue dem engen Buchstaben des Instrumentes gemäß ausgelegt.

Wenn rechtsverständiger Rath erhalten werden kann, ist es allemal rathsam, sich denselben zu verschaffen, denn die statutarischen Anordnungen über Testamente und Vermachen, sind so ins Einzelne gehend und wichtig und dabei doch in jedem Staate so verschiedenartig, daß man beim Versuch, ohne rechtsverständige Hülfe ein Testament aufzusetzen, Gefahr läuft, mit einer oder anderer statutarischen Verfügung in Streit zu kommen.

Wer seinen letzten Willen oder Testament macht (Testator, Erblasser, Erbsetzer, Vermächtnißstifter), muß bei gesundem Verstande sein, frei und aus eignem Willen und mit dem überlegten Vorsatz zu testiren, handeln. Es versteht sich, daß er sein Testament mittelst irgend eines solchen Akts und Handlung zurücknehmen kann, wodurch diese Absicht des Widerrufens erweislich ist.

Unmündige Personen und verheirathete Frauen können im Allgemeinen ein Testament nicht machen; doch sind sie in einigen Staaten durch Statut dazu ermächtigt.

Heirath, so wie die Geburt eines Kindes, nachdem das Testament gemacht ist, und wenn im Testamente eine Verfügung für solchen Fall nicht gemacht ist, wird, nach Gemeinem-Rechte (Common law) als eine Zurücknahme, Widerruf des Testamentes betrachtet; wenigstens kann es den Rechten der Frau und des so geborenen Kindes an dem Interesse im Vermögen keine Beschränkung setzen. Das Testament einer unverheiratheten Frauensperson wird in manchen Staaten bei nachfolgender Verheirathung als widerrufen angesehen.

Ein Vermächtniß an eine Ehefrau nimmt dieser die Macht am Witthum nicht, falls das Vermächtniß nicht offenbar mit solchem Rechte im Widerspruch steht oder falls es nicht ausdrücklich angegeben ist, daß es den Platz dieses Rechtes einnehmen soll.

Ein Codicill ist etwas dem Testament hinzugefügtes, und sollte eben so ausgestellt werden wie das Testament. Es kann in einem weitern Vermächtniß oder in einer theilweisen Zurücknahme (Widerruf) des Testaments bestehen.

Ein Vermächtniß (Legat) an Jemanden, der das Testament bezeugt, ist hinsichtlich seiner, ungültig, obgleich der übrige Theil des Testaments rechtsgültig ist. Zwang und ungehöriger Einfluß, gegen und auf den Testator ausgeübt, entkräftet das Testament, stößt es um.

Verbindlichkeiten der Minderjährigen, Minderjährigen, Nicht- oder Unmündigen. Liabilities of minors.

Personen beiderlei Geschlechter sind nicht mündig, sind Minderjährige, bis sie ein und zwanzig Jahre alt sind.

In Vermont und Ohio sind Frauenzimmer von achtzehn Jahren mündig, majorenn.

Minderjährige können keine Art (Rechtshandlung) begehen, der ihrem Eigenthum Schaden thäte und den sie bei ihrem Mündigwerden nicht zurückweisen und aufheben könnten.

Jeder und einem Minderjährigen geschlossene Contract, der offenbar zu seinem Nachtheile ist, ist schlechthin rechtsungültig; und ein Contract, wo dem es ungewiß ist, ob er ihm nachtheilig oder vortheilhaft sei, kann nur durch die Wahl und den Willen des Minderjährigen ungültig gemacht werden.

In letzterm Fall, d. h. wenn der Contract ungültig werden kann, besteht derselbe für den majorennen Contrahenten, die mündige Partei, fortwährend, als er von dem Majorennen aufgehoben wird.

Ein Contract für Lebensbedürfnisse des Minderjährigen ist für die-

sen bindend, und letzterer kann auf einen solchen Contract hin belangt werden, jedoch muß es erwiesen werden, daß die gelieferten Gegenstände unter den Umständen und der Lage, worin er sich zur Zeit der Lieferung befand, für ihn nothwendig waren. Seine eigentlichen, nicht seine angeblichen Umstände und Lage müssen in Betracht gezogen werden. Die Lebensbedürfnisse der Frau und Kinder eines Minorennen sind Lebensbedürfnisse für ihn.

Ein Vater ist durch den Contract seines unmündigen Sohnes nicht gebunden, selbst nicht für Gegenstände, die dem Sohne nothwendige und angemessene Lebensbedürfnisse sind; es sei denn, daß eine wirkliche gesetzmäßige Macht, zu contrahiren oder solche Umstände, die auf eine solche Macht schließen lassen, erwiesen werden können. Was für Umstände aber hinreichen, um auf eine solche gesetzliche Macht des Unmündigen, contrahiren zu können, schließen lassen, ist eine Frage, die für jeden besonderen Fall besonders zu bestimmen und zu beantworten ist.

Ein Vater ist für Lebensbedürfnisse, die seinen minorennen Kindern geliefert sind, verantwortlich und verbunden; jedoch müssen es genau solche Bedürfnisse sein, die der Vater zu liefern pflichtmäßig verbunden ist und nicht geliefert hat.

Verantwortlichkeit der Frachtfahrer. Liabilities of common carriers.

Ein gewöhnlicher Frachtfahrer heißt, im Sinn des Gesetzes, derjenige, der es zu seinem Gewerbe oder Beschäftigung macht, Güter oder Packen irgend einer Art zu Lande oder zu Wasser um Lohn, der bestimmt ausgesprochen oder als verstanden vorausgesetzt ist, zu fahren. Eigenthümer von Packwagen auf Stationen (stage-wagons), von Personenwagen auf Stationen (stage coaches), Eisenbahnwagen oder Wagons, welche Güter um Lohn fortbringen; Fuhrleute von Blockwagen für schwere Güter (truckmen), Frachtfuhrleute, Kärner, Lastträger; — Eigenthümer und Führer (Rheder und Patrone, owners and masters), von Frachtschiffen, — Bootsleute auf Canälen, Eigenthümer von Frachtbarken u. s. w. sind gewöhnliche Frachtfahrer.

Eigenthümer von Dampfböten, welche Schiffe schleppen oder mitbringen und Privatpersonen, die mit einem andern übereinkommen mögen, dessen Güter bei besonderer Gelegenheit zu fahren, sind nicht verantwortlich wie der gewöhnliche Frachtfahrer.

Eigenthümer von Personen-Fuhrwerken auf Stationen (stages), von Miethkutschen und sonstigen, zum Fahren der Passagiere sammt ihrer Bagage bestimmten Fuhrwerken, sind, wie gewöhnliche Frachtfahrer, für die ihrer Sorge anvertraute Bagage verantwortlich, nicht aber für Güter, es sei denn, daß ein besonderer Vertrag stattgefunden.

Die gewöhnlichen Frachtfahrer sind für den ganzen Werth der Güter verantwortlich, wenn diese nicht an die gehörige Person abgeliefert werden; ausgenommen, wenn ein Feind dieselben zerstört oder nimmt oder ein Actus der Vorsehung, den menschliche Vorsicht nicht vorhersehen und dem Menschenmacht nicht widerstehen kann, dieselben vernichtet. Sie sind nicht verantwortlich für unvermeidlichen Verlust durch Blitz, Sturm, Orkan, Erdbeben, durch den gewöhnlichen Verfall vergänglicher Waaren, durch Selbstentzündung und Verbrennung, durch Leckage oder Brechen der Fässer oder durch die Sorglosigkeit derer, die sie verladen. Für alle andern Gefahren haftet der Frachtfahrer wie ein Versicherer. Wenn eine lärmende Rotte sich der Güter bemächtigt, so haftet der Fuhrmann. — Ein Fuhrwerk wie für Passagiere, die gewohnt ist, Güter um Lohn zu transportiren, steht unter den Frachtfuhrgesetzen. Wenn ein Kutscher eines Stations-Personenfuhrwerkes (stage-driver) oder Jemand, der in diesem Fuhrwerk fährt, Geld oder Güter zu seinem eigenen Vortheil mitnimmt, so ist er allein verantwortlich; eben so auf einem Eisenbahnwagen oder Dampfboot, wo diese nur Passagiere nehmen.

Frachtfahrer sind für die Handlungen aller derer verantwortlich, die in ihrem Dienste und Auftrag handeln; die Handlung des Agenten oder Dieners wird als die des Chefs und Herrn angesehen. Schäden, welche Fremde den Gütern thun, müssen vom Frachtfahrer ersetzt werden. Dieser ist verantwortlich für zufälliges Feuer, Diebstahl, Raub bei. Die Güter müssen der Adresse gemäß und in selben guten Stand abgeliefert werden, in dem sie ihm anvertraut waren.

Der gewöhnliche Frachtfahrer muß alle solche Güter, die ihm für den Ort, wohin er fährt, abgeliefert werden, von Jedermann annehmen, welcher den regelmäßigen oder einen gehörigen Frachtpreis zahlen will. Zum Beweise genügt die Bereitwilligkeit zu zahlen; doch möchte es rathsam sein, das Frachtgeld anzubieten, falls man beabsichtigt, eine Klage anzustellen. Der Frachtfahrer mag die Annahme verweigern, wenn er voll geladen hat oder die Güter gefährlich zu transportiren sind oder bis er zum Annehmen fertig ist oder wenn es Güter sind, die er nicht zu fahren gewohnt ist oder wenn sonst ein ordentlicher Grund vorhanden. — Nimmt er die Fracht, so muß er sie innerhalb gebührender Frist abliefern; sein Schiff soll tauglich zur Fahrt, gehörig ausgerüstet und bemannt sein und er muß auf den angezeigten oder verabredeten Hafen oder Bestimmungsort zu fahren.

Vom Augenblick der Nichtablieferung der Güter an ist er für sie verantwortlich; jede Ueberlieferung, worin er speciell die Güter annimmt, verpflichtet ihn; Annahme wird oft nach Geschäftsgebrauch und Gewohnheitsrecht als verstanden angesehen und bindend. Wo ein Frachtfahrer die Fracht annimmt, sei es selbst im Magazin oder Lager des

Ladens oder in dem des Agenten desselben und dieselbe übernimmt, da und von dann wird er verbindlich, wenn es Gewohnheitsrecht ist. Er ist nicht verantwortlich für Güter, die im Hofe eines Wirthshauses gelassen werden, wo verschiedene Fuhrleute einkehren, und die Güter ihm nicht geradezu abgeliefert worden sind. Die Güter, die an einem Quai, einer Werfte, an eine unbekannte Person, die der Qualmeister nicht kennt, abgeliefert werden, ist der Fahrer nicht verantwortlich.

Wenn Güter den Bestimmungsort erreicht haben, müssen sie an die richtige Person abgeliefert oder an dem richtigen Platz abgesetzt, deponirt werden, und der Consignatar oder Empfangsberechtigte, muß gebührende Nachricht davon erhalten. Wenn dieser die Ablieferung annimmt, so höret die Verantwortlichkeit des Frachtfahrers auf. Es giebt Fälle, wo örtliche Gewohnheit oder um der Gebrauch für besondere Transportzweige die Ueberlieferung regulirt, wenn keine ausdrückliche Befehle des Verladers da sind, findet aber ein solcher Specialcontract statt, so muß er erfüllt werden.

Wenn ein Frachtfahrer eine Route, z. B. von Boston nach New-York betreibt, und Güter aufnimmt, die vom letzten Ort nach Philadelphia mit einer besondern Fahrgelegenheit gehen sollen und sie richtig in New-York für die Benutzung dieser Fahrgelegenheit absetzt, so hört damit seine Verantwortlichkeit als Frachtfahrer auf. Aber wenn er Gut aufnimmt, um es auf Plätze jenseits seiner Fahrlinie abzuliefern, so ist er, als Frachtfahrer, bis zum letzten Bestimmungsorte verantwortlich.

Ein Frachtfahrer ist für Verluste aus den Depots oder Güterlagern, die auf seiner Ruthe liegen, verantwortlich. Wenn indessen Güter über eine angemessene Zeit unter seiner Aufsicht gelassen werden, so liegt ihm nur eine gewöhnliche Sorgfalt ob. Wenn er beim Abliefern des Gutes ein Versehen macht, wenn er selber Schuld ist oder das durch den Betrug anderer (nur nicht des Eigenthümers oder Verladers des Gutes) veranlaßt wird, so muß er den Verlust ersetzen.

Kein Kontrakt, keine öffentliche oder persönliche Anzeige kann den Frachtfahrer vor Ersatze der Verluste entbinden, die durch eigne oder seiner Agenten Vernachlässigung oder Betrügerei veranlaßt sind. Aber irgend eine Anzeige eines Frachtfahrers, von der erwiesen werden kann, daß der Verlader sie gelesen oder von ihrem Vorhandensein gewußt habe und in welcher der Frachtfahrer erklärt, daß er Gut von großem Werthe nicht aufnehmen oder daß er nicht mehr als eine bestimmte Summe als Ersatz zahlen will, falls ihm nicht bestimmt der Werth des Gutes angegeben und ihm für das Risiko verhältnißmäßig bezahlt werde, ist gut und gültig. — Anzeigen an den Endpunkten einer Fahrlinie oder Route, sind ohne Wirkung auf Verlader an den zwischengelegenen Stationen oder Orten, wenn sie den Verladern nicht speciell angezeigt werden. — Eine persönliche Anzeige an den Chef verpflichtet

alle seine Agenten auf dieser Linie. Ein Frachtfahrer kann sich nicht dadurch von seiner Verbindlichkeit lösen, daß er das Gut einem andern Frachtfahrer überweiset. Wenn er es auf eine andere als die vorauszusetzende Weise spedirt, so ist er verantwortlich, in Fällen, wo eine Anzeige seinerseits ihn sonst geschützt haben würde.

Wenn der Inhaber von Frachtgut den Frachtfahrer hinsichtlich des Werthes des Guts hintergeht oder falsche Angaben macht, die des Frachtfahrers Wachsamkeit geringer machen können, so ist dies als Betrug gegen diesen anzusehen.

Wo keine Anzeige oder kein Eigenthumscontract mit beschränkenden Bedingungen ist, da braucht der Eigenthümer nur aufzuweisen, daß der Frachtfahrer den Transport des Guts übernommen und es nicht abgeliefert hat. Der Frachtfahrer muß anweisen, warum er es nicht abgeliefert hat. Wenn aber eine Anzeige stattgefunden, so muß der Eigenthümer einen Mangel gewöhnlicher Vorsicht Seitens des Frachtfahrers erweisen. Eine rechtsgültige Beschlagnahme des Frachtguts, die durch eine ungesetzliche Handlung des Eigenthümers veranlaßt ist, entschuldigt das Nichtabliefern; aber die Beschlagnahme muß rechtsgültig seyn, sonst ist der Frachtfahrer verantwortlich. Der Frachtfahrer hat hinreichende gesetzliche Macht, von Jedem, der auf das Gut Anspruch macht, den Beweis solches Rechtsanspruches auf das Gut und dessen Beschlagnahme zu fordern. Handelt es sich um Frachtgut, das gestohlen ist, so muß der Frachtfahrer es dem Eigenthümer auf dessen Verlangen verabfolgen.

Der Frachtfahrer ist berechtigt, das Frachtgeld bei seiner Annahme des Frachtgutes zu verlangen, er kann sich weigern, das Gut anzunehmen, wenn nicht gezahlt wird; nimmt er aber das Gut an, um die Zahlung erst am Ende der Route zu erhalten, so mag er es, nach Ankunft, bis zur Zahlung zurückhalten. Dieses Ansprüchsrecht kann er durch Contract fahren lassen; dann wird seine Forderung eine einfache Schuld. Nach allgemeiner Regel haftet der Absender (consignor) für das Frachtgeld; aber der Consignatarius, Empfänger, haftet auch, falls er sich zur Zahlung verpflichtet. Schifffahrtsgebräuche haben häufig in dieser Hinsicht durch die Entscheidungen der Gerichtshöfe positive Gesetzkraft erhalten. Verschiedene Staaten haben örtliche Gesetze, um ihre Schifffahrt zu reguliren. Wenn ein Frachtfahrer irgend eine dieser Regeln zum Schaden des Verladers bricht, so ist er verantwortlich. In den Staaten New-York und Ohio werden Specialanzeigen und Specialcontracte Seitens der gewöhnlichen Frachtfahrer angesehen als dem Endzwecke des Gesetzes zuwider und sind deshalb geradezu ungültig. Die Gerichtshöfe erklären auch, daß die Anzeige „Alles Bagage ist auf Risico der Eigenthümer" eine Nullität — ungültig — ist. Doch kann der Frachtfahrer vom Verlader verlan-

gen, daß er die Beschaffenheit und den Werth des Eigenthumes angebe oder er, der Frachtfahrer, kann einen Spezialschein der Annahme geben.

Aufseher von Frachtgutlagern, Quaimeister und Privatfrachtfahrer sind nur zu gewöhnlicher Sorgfalt und Aufmerksamkeit verpflichtet, und nur für grobe Vernachlässigung oder Untreue verantwortlich.

Gewöhnliche Frachtfahrer sind verpflichtet, Passagiere sicher und anständig zu ihrem Bestimmungsorte zu bringen, die größte Geschicklichkeit, Sorgfalt und Fleiß anzuwenden und sind für die geringste Sorglosigkeit verantwortlich. Fällt etwas vor, so liegt es dem Fuhrmann ob, zu zeigen, daß es nicht seine Schuld war. Alle, die sich fahren lassen (Passagiere), sollen mit Unpartheilichkeit behandelt werden; müssen aber auf Verlangen im Voraus bezahlen und sich verständigen, allgemeinen Bequemlichkeit bezweckenden Regeln unterwerfen. Personen von grobem, rohen Betragen, verdächtigen oder notorisch-schlechten Umständen, kann die Aufnahme verweigert werden.

Die Fahrgelegenheit (das Fuhrwerk, Fähre ꝛc.) muß der Fahrt angemessen sein, und geschickte, vorsichtige und treue Führer und Bedienung haben. Auf dem Wasser muß das Schiff tüchtig und tauglich sein und die genügende Bemannung haben. Dem Passagier muß seine Bagage richtig abgeliefert werden, oder der Frachtfahrer muß sie ihm eine gehörige Zeit aufheben.

Ist der Kutscher unbesonnen, sorglos, jagt er über die Massen, oder rennt er aus Unvorsichtigkeit irgendwo gegen an und ereignet sich ein Zufall, so sind die Eigenthümerfrachtfahrer verantwortlich. — Wird das Fahrgeld nicht bezahlt, so kann die Bagage zurückgehalten werden.

Einbürgerung; Naturalisirung — Naturalisation.

Jeder Fremde, der die Vereinigten Staaten zu seiner Heimath machen will und die Rechte eines gebornen Bürgers dieser Staaten zu erlangen trachtet, sollte unverzüglich die hier unten folgenden, vorgeschriebenen Schritte thun; dabei wird ihm der Rath gegeben, mit einem Freunde, der als Dolmetscher für ihn zu sprechen versteht, geradezu zur County-Clerk's Office zu gehen. Dazu braucht er keinen Rechtskundigen; denn der Clerk kann alles Erforderliche allein thun. Braucht der Fremde einen Rechtskundigen, Advokaten ꝛc., so muß er diesen und doch noch den Clerk bezahlen, also zwei Personen statt einer.

Will eine freie, weiße, im Auslande geborne Person, Bürger der Ver. St. werden, so muß eine solche, wenigstens zwei Jahre vor ihrer Zulassung zum Bürgerthum, eine schriftliche, durch Eid bekräftigte Erklärung abgeben, die ihre Absicht, Bürger zu werden, kund thut und muß ihr Huldigungsverhältniß zu ihrem Landesherrn aufgeben und ihm entsagen. Diese Erklärung muß geschehen vor

1) irgend einem Gericht eines Staats (State Court), welches protokollarisch verfährt (Court of Record), Siegel und Clerk (Gerichtsschreiber) und Jurisdiction Gemeinen-Rechts hat; oder
2) vor einer Circuit Court der Ver. Staaten (Umgangsgerichtshof der Ver. St., nicht eines einzelnen Staats); oder
3) vor einer District Court der Ver. Staaten; oder
4) vor einem Clerk (Gerichtsschreiber) irgend eines dieser Höfe.

Hat er fünf Jahre die Ver. Staaten bewohnt und sind wenigstens 2 Jahre nach der Erklärung seiner Absicht verlaufen, so kann er zu den Rechten des Bürgerthums zugelassen werden. Zu dem Behuf muß er durch den Eid zweier Bürger der Ver. St. beweisen, daß er 5 Jahre in den Ver. Staaten und 1 Jahr innerhalb des Staates, in welchem der Hof gehalten wird, gewohnt hat.

Er muß auch schwören, daß er die Constitution der Ver. St. unterstützen will und muß endlich das Huldigungsverhältniß, unter dem er geboren, aufgeben und abschwören.

Hat er als Minderjähriger, Unmündiger, die 3 letzten Jahre von seinem Mündigwerden in den Ver. St. gewohnt, so kann er ohne solche Erklärung zugelassen werden, wenn er durch 2 Zeugen beweist, daß er 5 Jahre in den Ver. St. gewohnt, drei Jahre als Minderjähriger und 2 Jahre seit dem Mündigwerden; dabei giebt er die Erklärung seiner Absicht zur Zeit, wo er zugelassen wird und erklärt auf Eid, und beweiset zur Genugthuung des Hofes, daß es während der 2 letztvorhergehenden Jahre seine bona-fide Absicht gewesen, Bürger zu werden. Sein Vaterland muß, zur Zeit der Zulassung, in Frieden mit den Ver. St. stehen. — Stirbt ein solcher Fremder, der seine Absicht so erklärt hat (allein) vor seiner Zulassung, so sind seine Wittwe und Kinder Bürger.

Allgemeines Vaterland; Verkauf desselben. Public Lands. — Preemption.

Das Verkaufsrecht (preemption), von Ländereien der Ver. St. wird durch die Congreßakte vom 4. September 1841 und die verbessernde und ergänzende Congreßakte vom 3. März 1843 bewilligt und bestimmt. — Die in diesem Artikel enthaltenen Verfügungen sind den Vorschriften entnommen, welche das Generallandamt (general land-office) an seine Registratoren und Einnehmer (registers and receivers) hat ergehen lassen; sie geben alle erforderliche Anweisung und Belehrung, wonach Vorkaufsberechtigte (preemptors), die in jenen Akten bewilligten Vortheile (privileges) benutzen können.

Derjenige, der die Vortheile der Akte von 1841, wie diese in der Akte von 1843 verbessert und ergänzt ist, in Anspruch nimmt, nachsucht (claims), muß sein

1) entweder ein Bürger der Ver. St., oder er muß die Erklärung seiner Absicht, Bürger zu werden, gehörig abgegeben haben und haben registriren lassen (also his declaration of intention), und zwar vor oder zu der Zeit der Siedelung, Niederlassung (settlement), worauf sein Ansprechen und Nachsuchen sich gründet;

2) entweder ein Familienhaupt oder eine Wittwe oder ein unverheiratheter Mann über 21 Jahre alt;

3) ein Einwohner des Landstrichs, auf welchen er sich einschreiben zu lassen nachsucht (the tract sought to be entered), auf welchem er persönlich eine Siedelung, eine Niederlassung gemacht und ein Wohnhaus errichtet und welchen er fortwo seit dem 1. Juni 1840 und vor der Zeit seines Gesuches angebaut hat. — Auch muß der Indianische Rechtsanspruch (title) auf dieses Land vor dem Datum der Siedelung getilgt worden und das Land selbst von den Ver. St. aufgenommen worden sein (surveyed).

Gemäß der 9. Sektion der Akte vom 3. März 1843 kann das Einschreiben eines Gesuchs, Anspruchs (entry or claim) unter der Kraft der Akte vom 4. Septbr. 1841 selbst für ein solches Land stattfinden, welches zur Zeit der Siedelung, Niederlassung, vor dem 4. Septbr. 1841 und nach der Tilgung des Indianischen Rechtsanspruchs stattgefunden hatte.

Wer irgend einem der obigen Erfordernisse nicht nachgekommen, kann kraft dieser Akte keinen Anspruch begründen.

Wer aber nachweist, daß er obigen Erfordernissen nachgekommen und den Ausweis durch Beweise liefert, die dem Registrator und dem Einnehmer des Distrikts, in welchem das nachgesuchte Land liegt, genügen und die den weiter unten angegebenen Vorschriften gemäß sind, der wird nach vorangegangener, von der Akte vorgeschriebener, schriftlicher und eidlich bekräftigter Erklärung (affidavit) berechtigt sein, auf seinen Namen irgend eine Anzahl von Acres, doch nicht über 160, d. h. über eine Viertel-Sektion, und worin seine Wohnung und Siedelung, Niederlassung eingeschlossen, in Unterabtheilungen, wie sie gesetzlich gemacht werden können, einschreiben zu lassen; und er kann und darf dieses Land zu irgend einer Zeit vor dem Tage, an dem der öffentliche Verkauf desselben anfängt, zu seinem Nutzen gebrauchen, worin auch der Theil mit eingeschlossen ist, der noch nicht zum Verkauf proklamirt ist.

Da, wo zur Zeit, als das Gesetz gegeben worden, das Land einem Einschreibenlassen auf Privatgesuch unterworfen (subject to private entry) und wo eine Siedelung, Niederlassung auf solchem Lande nach jener Zeit stattgefunden, — oder, wo nach jener Zeit das Land einem Einschreibenlassen auf Privatgesuch unterworfen worden ist oder wird unterworfen werden und wo nach dieser Zeit die Unterworfenwer-

durch eine Siedelung auf solchem Lande stattgefunden oder stattfinden mag und wo in diesen Fällen der Siedler, Niederlassen (settler) diese Siedelung für sich durch diesen Akte zu sichern begehrt und die Absicht hat, da muß die Anzeige dieser Absicht innerhalb 30 Tagen nach dem Datum solcher Siedelung eingereicht werden. Solche Anzeige muß jedenfalls schriftlich sein, das beschwerte Land in dessen Grenzen beschreiben und die Absicht des nachsuchenden Siedlers erklären, daß er seinen Anspruch kraft der Verfügungen dieser Akte mache. — Beweis, eidlich-schriftliche Erklärung und Kostenzahlung müssen innerhalb eines Jahres nach dem Datum einer solchen Siedelung eingereicht werden.

Wo das Land nicht zum öffentlichen Verkauf angeboten worden, also dem Einschreibenlassen auf Privatgesuch unterworfen ist, muß eine ähnliche „schriftliche Anzeige" (notice in writing) innerhalb dreier Monate nach der Siedelung (dem Datum der Siedelung) oder eher, falls das Land zum Verkauf proklamirt ist, abgegeben und registrirt werden (filed); und Beweis, schriftliche Erklärung auf Eid und Kostenzahlung müssen von dem Tage eingereicht werden, welcher zum Anfangen des öffentlichen Verkaufs des dies Land in sich schließenden Landstriches anberaumt ist.

Wer, dem Gesetze gemäß, seine spezifizirte Erklärung hinsichtlich eines dem Einschreibenlassen auf Privatgesuch unterworfenen Landes abgegeben hat und hat registriren lassen oder abgeben und registriren lassen wird, der mag, nach dem Verlauf von 12 Monaten seit dem angegebenen Datum seiner Siedelung, das eingeschriebene Land entreten (enter), ohne einen weiteren Beweis seines Rechtes des Kaufs abzugeben und registriren zu lassen; doch immer vorausgesetzt, daß, seit der Zeit, wo das Land so dem Einschreibenlassen unterworfen gewesen, er der erste Entdecker, Applicant ist, der sich zum Einschreibenlassen zum Privatverkauf gemeldet.

Die verschiedenen Größen oder Ausdehnungen des Landes, welches so dem Einschreibenlassen unterworfen ist, sind folgende:

1) Eine reguläre, regelrechte Viertelsection mag, ungeachtet dieser Angabe, ein Paar Acres mehr oder weniger als 160 enthalten, oder eine Viertelsection, welche wegen des Durchlaufes eines schiffbaren Flusses zwar an Berechnung einen Buch von 160 Acres enthält, aber doch von regelmäßigen Sections- und Viertelsectionslinien begrenzt ist.

2) Eine gebrochene Section (fractional section), die nicht über 160 Acres enthält aber irgend ein Landstrich von abgesonderter oder unterscheidender Vermessungslage, jedoch dem Gesetz nach gestattet und nicht über die genannte Größe.

3) Zwei aneinanderstoßende Hälften solcher regelmäßigen Viertelsection, als in Nr. 1 angeführt sind — oder 2 aneinanderstoßende, 80

Acres große Unterabtheilungen derjenigen unregelmäßigen Viertel, die sich an den Nord- und Westseiten der Townships befinden, wo mehr als 2 solcher Unterabtheilungen sind oder der Ueberschuß sie nothwendig veranlaßt; immer vorausgesetzt, daß im letztern Falle die gesammte Größe nicht 160 Acres übersteige.

4) Zwei Halbviertel oder 80 Acres enthaltende Unterabtheilungen einer gebrochnen Section, die aneinander stoßen und in ihrer Gesammtheit nicht über 160 Acres sind.

5) Eine regelrechte Halbviertelsection und eine daranstoßende gebrochene Section oder eine daranstoßende Halbviertelunterabtheilung einer gebrochnen Section; Alles in der Gesammtheit nicht über 160 Acres.

6) Wenn der Verkaufsberechtigte nicht die Absicht hat, volle 160 Acres anzutreten, so mag er eine einzige Halbviertelsection oder eine 80 Acres große Unterabtheilung einer gebrochnen Section antreten.

7) Eine oder mehre aneinanderstoßende Vierzig-Acresunterabtheilungen (forty-acre-lots) kann man antreten, nur muß die Gesammtheit nicht 160 Acres übersteigen.

8) Eine reguläre Halbviertelsection oder eine Halbviertelsection oder eine gebrochene Section kann, jede derselben, mit einer oder mehren anstoßenden Vierzig-Acresunterabtheilungen (lots) genommen werden; doch alles in Gesammtheit nicht über 160 Acres.

Vierzig-Acresabtheilungen oder Sechzehntelsectionen sind, was Antreten, Aussuchen oder Lage betrifft, genau denselben Regeln unterworfen, die für Achtzig-Acres oder Halbviertelsectionen angegeben worden sind.

Nur Eine Person für je eine Viertelsection ist durch dieses Gesetz geschützt; und es ist die, welche die erste Siedelung, Niederlassung, gemacht hat; dabei vorausgesetzt, daß den übrigen Verfügungen des Gesetzes ihrerseits nachgekommen sei.

Wer einmal von den Verfügungen dieses Gesetzes Gebrauch gemacht hat, kann niemals mehr, und vor keinem Landamt weiter, ein Recht, kraft und unter dem Schutze dieses Gesetzes, erwerben. Kein Landeigenthümer von 320 Acres in irgend einem Staate oder Territorium der Ver. Staaten ist zu den gesetzlichen Vortheilen und Wohlthaten dieser Akte (Gesetzes) berechtigt.

Keiner, der seine Wohnung (residence) auf seinem eignen Landeigenthum verläßt oder überläßt, um auf dem öffentlichen Lande in dem Staate oder Territorium, worin sein Eigenthum liegt, zu wohnen, ist zu den Wohlthaten dieser Akte berechtigt, und er hat den genügenden Beweis zu liefern, daß er nicht sein eignes Land verlassen oder überlassen.

Land heißt nicht eher gehörig und gesetzmäßig vermessen, aufgenommen (surveyed), als bis die von den Deputirten gemachten Ver-

messungen vom Generallandmesser (surveyor general) gefälligst werden; doch, dem Geiste und der Absicht des Gesetzes gemäß und um den Siedler in die Sphäre der Verfügungen dieses Gesetzes zu bringen, wird ein Land als vermessen, aufgenommen angesehen, sobald vom Vermessungs-Deputirten die erforderlichen Linien auf dem Felde gezogen und die Grenzecken festgesetzt sind.

Abtretungen oder Uebertragungen der Verkaufsrechte werden nicht anerkannt.

Der offene Landbrief, das Landpatent, darf nur auf den nachsuchenden, ansprechenden Siedler laufen, auf dessen Namen allein auch alles Einschreiben und Antreten geschieht.

Verschiedene Arten Landes, auf welche diese Acte ihre Wirkungen nicht ausdehnt.

1) Lande, die in irgend einem Vorbehalt vermittelst eines Tractats, Gesetzes oder einer Proclamation des Präsidenten der Vereinigten Staaten eingeschlossen und Lande, die als Salinen oder zu anderem Behuf vorbehalten sind.
2) Zur Unterhaltung der Schulen vorbehaltene Ländereien.
3) Lande, die in Folge eines der beiden letzten Tractate mit dem Miami-Stamm der Indianer im Staate Indiana erworben sind oder welche dem Wyardot-Stamm der Indianer im Ohio-Staate gehörig, noch erworben werden mögen oder sonst Lande Indianischen Vorbehaltes, auf welche das Indianische Anspruchsrecht von den Ver. Staaten während der Zeit, daß die Acten gelten und wirken, getilgt worden sein oder getilgt werden mag.
4) Sektionen Landes, die den V. St. vorbehalten sind und in Wechsellage mit und neben andern Sektionen liegen, welche einzelnen Staaten zum Canal- oder Eisenbahnbau oder sonstigen öffentlichen Anlagen verwilligt sind.
5) Sektionen oder gebrochene Sektionen solchen Landes, das innerhalb der Grenzen einer inkorporirten Towe (Stadt) liegt.
6) Jede Portion öffentlichen Landes, das ausgesucht ist, um eine City oder Towe darauf zu gründen.
7) Jede Parzelle oder Stück Landes (lot), das zum Behuf des Handels und nicht des Ackerbaues wirklich benutzt und in Besitz genommen ist.
8) Alles Land, welches Salinen oder Minen enthält.

Von Personen, welche die Wohlthaten dieser Acte in Anspruch nehmen, wird gefordert, daß sie die vom Gesetz verlangte schriftliche und eidliche Erklärung (affidavit) in duplo abgeben und registriren lassen und daß sie einen Zeugenbeweis durch einen oder mehrere uninte-

erstere Zeugen derjenigen Thatsachen liefern, die nothwendig sind, um die drei in Anfang dieser Anweisung erwähnten Erfordernisse festzustellen, so wie auch jenes vierte, welches, gleich nachher, sich darauf bezieht, daß der Anspruch machende Siedler seine Wohnung auf seinem Kaufeigenthum nicht verlassen, noch überlassen hat.

Den Zeugen wird zuerst von einem zum Eidabnehmen befugten Beamten der Eid abgenommen, daß sie die Wahrheit und die ganze Wahrheit, hinsichtlich des Gegenstandes der Untersuchung, sagen (bei Quäkern genügt Affirmation, an Eidesstatt), und wenn es, wegen Entfernung vom Landamt oder aus sonst einem gültigen Grunde, nicht zu unbequem ist, müssen sie vom Registrator oder Einnehmer examinirt werden; ihr Zeugniß muß in ihrer Gegenwart zu Protokoll genommen, von jedem Zeugen unterschrieben und vom Eid abnehmenden Beamten bescheinigt werden, der auch den guten Ruf und Unbescholtenheit jedes der beiden Zeugen bescheinigen muß.

Im Fall auf dasselbe Land entgegenstehende Ansprüche gemacht werden, so erhält jeder der ansprechenden eine Anzeige, zu welcher Zeit und an welchem Orte Zeugniß genommen werden soll; jeder von ihnen hat das Recht des Gegenverhörs des Zeugen seines Gegners, auch das Recht einen Gegenbeweis zu liefern, der dann ebenfalls sich einem Gegenverhör unterwerfen muß.

Können die Zeugen wegen Krankheit, Entfernung und Schwäche nicht vor den Registrator oder Einnehmer kommen, so sind diese Beamten ermächtigt, die schriftlichen Aussagen jener Personen anzunehmen; diese Aussagen müssen aber sonst den andern übrigen Verfügungen gemäß sein.

Der an diesen Beamten zu liefernde Beweis soll jedenfalls aus einfachen Specialthatsachen bestehen, nicht aus weiten, allgemeinen Angaben, die schon die Rechtsfolgerung in sich schließen. Es steht ausschließlich dem Registrator oder Einnehmer zu, die Rechtsfolgerungen aus den Thatsachen zu ziehen. So z. B. darf ein Zeuge nicht angeben, daß der nachsuchende Theil ein Familienhaupt ist, wo er die Worte des Gesetzes bloß wiederholen würde, sondern er muß die Thatsachen angeben, worauf er seine Aussage gründet; sonst würde er seine Weise, sein Zeugniß abzugeben, also seine Urtheilskraft, an die Stelle der Urtheilskraft des Beamten setzen, und er würde nicht bloß das Factum, sondern auch die Anwendung des Gesetzes auf das Factum festsetzen. Ein Zeuge mag vielleicht ganz gewissenhaft jenes Zeugniß abzulegen glauben, wo er doch nur einen unmündigen Sohn, der mit seiner verwittweten Mutter lebte, ein Familienhaupt nannte, oder, um ein ähnliches Beispiel zu geben, ein andrer, ebenfalls gewissenhafter Zeuge möchte in seiner Aussage eine verwittwete Mutter ein Familienhaupt nennen. Wie kann das Gesetz sich einer einförmigen Auslegungsweise

erfreuen, wenn diese sorglos [illegible] Meinung jeglichen Zeugen anheim gestellt wird. Registratoren und Einnehmer haben deshalb die Anweisung erhalten, als Zeugniß keine allgemein gehaltene Angabe, die an sich schon die Rechtsfolgerung in sich schließe, anzunehmen, falls nicht die speciellen Thatsachen zu gleicher Zeit mit angegeben werden. — Die Zeugen also müssen, wenn der Verkäufer ein Familienhaupt ist, die Facta bezeugen, welche ihn dazu machen: ob er ein Ehemann ist, mit Frau und Kind oder ein Wittwer oder ein Unverheiratheter unter 21 Jahren mit einer Familie, sei es von Verwandten oder sonst von ihm abhängenden Personen oder von gedungenen Personen oder von Sclaven.

Alle Thatsachen sollen angegeben werden, welche die Niederlassung angehen, hinsichtlich der Person, des bleibenden Aufenthalts oder Wohnens, der Zeit des Anfangs der Siedelung und der Weise und Länge der Dauer derselben, so wie auch die Thatsachen, welche die Absichten des Siedlers als offenbare erweisen. Es muß dargelegt werden, daß der nachsuchende Siedler die Niederlassung auf dem Lande persönlich gemacht hat; daß er eine Wohnung darauf errichtet, daß er darin gewohnt, sie zu seiner bleibenden Wohnstätte gemacht hat (home) ꝛc. Dadurch wird der Registrator oder Einnehmer in den Stand gesetzt, zu beurtheilen, ob den Forderungen des Gesetzes nachgekommen ist.

Die einzig eidlich-schriftliche Erklärung (affidavit), die vom Anspruch machenden Theile verlangt wird, ist die in der 13. Section der Acte von 1841 vorgeschriebene. Diese Erklärung muß „vor dem Registrator oder Einnehmer des Landdistrikts, in dem das Land liegt, gemacht werden, bevor ein Einschreiben und Antreten gestattet ist, und sie muß dasselbe Datum haben, welches das Einschreiben hat. Eine Erklärung vor einer andern Person gibt dem Einschreiben keine gesetzliche Wirkung. Es müssen also von dem nachsuchenden Theile Duplikate unterzeichnet werden. Die Anspruch machende oder nachsuchende Person ist verpflichtet, ihr Recht an allem durch ihre deklaratorische Erklärung angesprochenem Lande zu erweisen und dies ganze Land einschreiben zu lassen und anzutreten. Die so kraft der Akte vom 1841 ansprechende Person kann ihre Ansprüche nicht übertragen oder abtreten weder des ganzen Landes, noch eines Theiles desselben; dies wurde leer und nichtig sein.

Der Beweis, den jeder ansprechende Theil abgibt und registriren läßt, muß die Zeit des Anfangs der Siedelung darlegen.

Die zweite Section der Akte vom 3. März 1841 enthält Verfügungen zu Gunsten der Rechte derer Parteien, die, vor vollkommener Darlegung ihres Anspruchmachens durch Registrirung aller wesentlichen, dazu gehörigen Papiere, sterben. Wenn der Beweis eines solchen Rechtes vom Testamentsvollstrecker, Nachlaßverwalter oder einem der

Leben während der vom Gesetz, auf welches sich Ansprüche gründet, vorgeschriebenen Periode zur Registratur abgegeben wird und Kosten bezahlt werden, so kann das Einschreiben und Antreten im Namen „der Erben" des verstorbenen Ansprechmachers stattfinden. Ein offener Brief, Landpatent, das in Folge solchen Einschreibens ausgestellt ist, läßt den Erben den Rechtsanspruch ganz so Gute kommen, als ob ihre Namen ursprünglich darin gestanden. In Fällen dieser Art muß die schriftlich-eidliche Erklärung des Verkäufers von der Person gemacht werden, welche den Beweis führt; und sollte diese Person einer der Erben sein, um das Wesentliche und das Vorgeschriebene eines Eides zu würdigen.

Die 4. Section der Akte 1843 erklärt es für gesetzwidrig, daß Jemand, der einmal eine Erklärung für ein Land zur Registrirung abgegeben hat, zu irgend einer künftigen Zeit eine zweite Erklärung für ein anderes Land zum Registriren abgebe. Dies bezieht sich auf die Erklärungen, welche in Folge der 15. Section der Akte 1841 erforderlich sind, um Land anzusprechen, das zur Zeit des Niederlassens dem Einschreibenlassen zum Privatverkaufe unterworfen war.

Die 5. Section von 1843 verlangt, daß ähnliche Anzeigen oder schriftliche Erklärungen von Siedlern laut und unter der Akte von 1841 zum Registriren abgegeben werden sollen, auf Land, das einem Einschreibenlassen zum Privatverkauf nicht unterworfen ist. Erklärungen dieser Art sollen im Registrator- oder Einnehmeramte von solchem Siedler binnen dreier Monate nach seiner Siedelung einregistrirt werden.

Die 6. Section ermächtigt den Siedler, seine Erklärung später registriren zu lassen und zwar laut und unter der Akte vom 4. September 1841, oder unter dem Schutz dieser Akte seinen Anspruch einschreiben zu lassen, obgleich die für solches Registriren und Eintragenlassen gesetzlich vorgeschriebene Zeit verlaufen sein mag; indeß ist dabei vorausgesetzt, daß der Anspruch machende Siedler, in Folge einer Daeung im Registrator- oder Einnehmeramte, verhindert worden, genannte Handlungen binnen des angegebenen Zeitraumes zu verrichten, und daß er die vom Gesetz verlangten Obliegenheiten binnen desselben Zeitraums nach verschwundenem Hinderniß so erfüllen wird, als wenn solche Daeung nicht statt gehabt hätte.

Die einzigen Stücke, die von einem Käufer öffentlichen Landes verlangt werden, bestehen darin, daß er ein schriftliches Gesuch an den Registrator, um das Land, welches er anzutreten begehrt, mache und dem Einnehmer das Kaufgeld bezahle. Eine Gesuchsform in blanco (blanc application) findet er in jedem Lande, wo solche Verkäufe gemacht werden.

Anhang.

I. Einige der Haupt-Eisenbahn-Routen in den Vereinigten Staaten. *)

Erie-Eisenbahn.

Von New-York nach Dunkirk am Erie-See.

Die Preise sind in Dollars und Cents ausgeworfen.

1 Dollar hat 100 Cts. = fl. 2. 30 kr. rhein. 1 Rthlr. 18½ Sgr. 1 Cent = 1⅞ kr.

☞ An den mit * bezeichneten Orten können Erfrischungen genommen werden.

Englische Meilen.	Preis.	Der Zug verläßt	[illegible]	Morgens.	[illegible]
	D. C.	New-York	[illegible]	[illegible]	[illegible]
24	— 25	Pier	—	10[illegible]	—
57	— 95	* Turner's	[illegible]	11[illegible]	[illegible]
70	1. 10	Goshen	—	12[illegible]	—
77	1. 25	Middletown	[illegible]	12[illegible]	[illegible]
85	1. 50	Otisville	—	12[illegible]	—
98	1. 75	* Delaware	[illegible]	1[illegible]	[illegible]
102	2. 40	* Narr'sburg	11[illegible]	3[illegible]	11[illegible]
144	2. 60	Cochecton	—	3[illegible]	—
174	3. 25	Hancock	—	4[illegible]	1[illegible]
187	3. 50	* Deposit	1[illegible]	5[illegible]	[illegible]
225	4. 25	Binghampton	2[illegible]	6[illegible]	[illegible]
247	4. 75	* Owego	[illegible]	7[illegible]	[illegible]
256	4. 95	Smithboro	—	7[illegible]	—
270	5. 25	Chemung	—	8[illegible]	—
283	5. 50	Elmira	4[illegible]	8[illegible]	[illegible]
301	5. 80	Corning	5[illegible]	8[illegible]	[illegible]
302	5. 85	Painted Post	—	6[illegible]	—
342	6. 60	Hornellsville	6[illegible]	10[illegible]	6[illegible]
346	6. 70	Almond	—	11[illegible]	—
383	7. 50	Friendship	7[illegible]	1[illegible]	—
390	7. 70	Cuba	—	1[illegible]	—
404	7. 95	* Olean	3[illegible]	2[illegible]	[illegible]
408	8.	Allegany	—	2[illegible]	—
431	8.	Little Valley	10[illegible]	3[illegible]	[illegible]
438	8.	Albion	—	3[illegible]	—
447	8.	Dayton	—	4[illegible]	—
469	8.	Ankunft Dunkirk	1[illegible]	5[illegible]	11[illegible]

Dampfschiffe gehen nach Ankunft eines jeden Eisenbahnzuges nach Cleveland und Detroit u. s. w.

Die ermäßigten Fahrpreise für Einwanderer sind schon früher angegeben.

*) Auf den amerikanischen Eisenbahnen werden zwei Kinder für eine erwachsene Person gerechnet, Säuglinge zahlen nichts. Die Fahrpreise

Albany- & Buffalo-Eisenbahn-Linie.

Von Albany nach Buffalo am Erie-See.

Englische Meilen.	Preis.	Der Zug verläßt	Expresser Zug. Mrg.	Post-Zug. Vrm.	Schwerdtfeger Zug. Mitt.	Expresser Zug. Abds.
	D. C.	Albany	[illegible]	[illegible]	[illegible]	[illegible]
17	50	Schenectady	[illegible]	[illegible]	[illegible]	[illegible]
[illegible]		Amsterdam	[illegible]	[illegible]	[illegible]	[illegible]
44		Fonda	[illegible]	[illegible]	[illegible]	[illegible]
54		* St. Johnsville	[illegible]	[illegible]	[illegible]	[illegible]
74		Little Falls	[illegible]	[illegible]	[illegible]	[illegible]
91		Herkimer	[illegible]	[illegible]	[illegible]	[illegible]
96		Utica	[illegible]	[illegible]	[illegible]	[illegible]
[illegible]	1, 56	Whitesboro	—	[illegible]	—	—
109		Rome	[illegible]	[illegible]	[illegible]	[illegible]
118		Verona Centre	—	[illegible]	—	[illegible]
122		* Oneida	[illegible]	[illegible]	[illegible]	[illegible]
127		Canastota	—	[illegible]	[illegible]	[illegible]
143		Syracuse	[illegible]	[illegible]	[illegible]	[illegible]
		Camillus	[illegible]	[illegible]	[illegible]	[illegible]
174		Auburn	[illegible]	[illegible]	[illegible]	[illegible]
191		Cayuga Bridge	[illegible]	[illegible]	[illegible]	[illegible]
[illegible]		Waterloo	[illegible]	[illegible]	[illegible]	[illegible]
		Geneva	[illegible]	[illegible]	[illegible]	[illegible]
[illegible]		* Canandaigua	[illegible]	[illegible]	[illegible]	[illegible]
[illegible]		Victor	[illegible]	[illegible]	[illegible]	[illegible]
252	3, 10	Rochester	[illegible]	[illegible]	[illegible]	[illegible]
[illegible]		* Wardville	[illegible]	[illegible]	[illegible]	[illegible]
[illegible]		* Batavia	[illegible]	[illegible]	[illegible]	[illegible]
[illegible]		* Attica	[illegible]	[illegible]	[illegible]	[illegible]
[illegible]	6, 60	Ankunft Buffalo	[illegible]	[illegible]	[illegible]	[illegible]

An den Hauptstationen stehen Postwägen in Verbindung mit dem Postzug.

---

sind festgestellt, und würde eine Ueberforderung von Seiten eines Eisenbahnbeamten den Verlust seiner Stelle nach sich ziehen. Man achte wohl darauf, dass auf alle der Eisenbahn übergebenen Reisesäcken ein langer schmaler Zettel — den Bestimmungsort derselben bezeichnend — geklebt werde, da dieser Zettel als Ausweis für die bezahlte Fracht dient und man für solche Stücke, auf welchen er fehlt, die Fracht noch einmal entrichten müsste. Beim Uebergang von der Eisenbahn auf das Dampfschiff, und umgekehrt, trage man Sorge, dass das Reisegepäck auch mitkomme, weil es sonst leicht geschehen könnte, dass es erst viel später an den Ort seiner Bestimmung gelangt.

[illegible]

Von [illegible] nach [illegible].

Englische Meilen	Preis	Der Zug verlässt	Morgens	Abends
	D. C.	Detroit	[illegible]	[illegible]
10	— 35	Dearborn	[illegible]	[illegible]
17	— 60	Wayne	[illegible]	[illegible]
		Denton's		
[illegible]	— [illegible]	Ypsilanti	[illegible]	[illegible]
27	1. 10	Ann Arbor	[illegible]	[illegible]
[illegible]	1. [illegible]	Dexter	[illegible]	[illegible]
[illegible]	1. 65	Chelsea	[illegible]	[illegible]
[illegible]	1. [illegible]	Gras Lake	[illegible]	[illegible]
[illegible]	2. 25	Jackson	[illegible]	[illegible]
[illegible]	2. 55	Gidley's	[illegible]	[illegible]
[illegible]	2. 65	Albion	[illegible]	[illegible]
[illegible]	3. 20	* Marshal	[illegible]	[illegible]
[illegible]	3. 60	Battle Creek	[illegible]	[illegible]
[illegible]	4. —	Galesburg	[illegible]	[illegible]
[illegible]	4. 30	Kalamazoo	[illegible]	[illegible]
[illegible]	4. 75	Paw Paw	[illegible]	[illegible]
[illegible]	5. —	Decatur	[illegible]	[illegible]
[illegible]	5. 30	Dowagiac	[illegible]	[illegible]
		Pogabon		
191	5. 70	Niles	[illegible]	[illegible]
[illegible]	[illegible]	Buchanan	[illegible]	[illegible]
203	[illegible]	Terre Coupee	[illegible]	[illegible]
218	6. 50	New Buffalo	[illegible]	[illegible]
223		Ankunft Michigan City.	[illegible]	[illegible]

Abfahrt von Michigan City nach Detroit 5^{00} Morgens 8^{30} Abends.

Der Sonntagszug verlässt um 7 Uhr Morgens Detroit. Postwagen gehen von Battle Creek nach Grand Rapids, von Ypsilanti nach Adrian, von Dexter nach Mason, von Jakson nach Jonesville und Lansing, von Marshall nach Goldwater, Centeville, Jonesville Hillsdale u. s. w.; Dampfschiffe gehen nach Ankunft eines jeden Eisenbahnzuges nach allen Richtungen.

Englische Meilen.	Preis.	Der Zug verläßt	Uhrzeit
	D. C.	Monroe	1[illegible]
12	— 25	Ida	1[illegible]
20	— 50	Petersburg	2[illegible]
20	— 75	Palmyra	2[illegible]
		Verbindung mit:	
6		Tecumseh	
38	1. —	Adrian	3[illegible]
49	1. 25	Clayton	4[illegible]
55	1. 50	Hudson	4[illegible]
62	1. 75	Pittsfield	4[illegible]
67	1. 85	Osceo	5[illegible]
72	2. —	Hilladale	5[illegible]
77	2. 15	Jonesville	5[illegible]
80	2. 40	County Line	6[illegible]
85	2. 62	Goldwater	6[illegible]
105	2. 90	Branson	7[illegible]
111	3. 10	Burr Oak	7[illegible]
117	3. 25	Ankunft Sturgis	8[illegible]

Von Sturgis nach Monroe [illegible] Nachmittags.

Tägliche Postwagen-Linien laufen in Verbindung mit den Eisenbahnzügen zwischen Hilledale und Marshall, wie [illegible] den Hauptstädten des westlichen Michigans und nördlichen Indiana.

New-York- & Philadelphia-Eisenbahn via New-Jersey.

Von New-York nach Philadelphia.

Englische Meilen.	Preis.	Der Zug verläßt	Morgens.	Abends.
	D. C.	New-York	9^{00}	5^{00}
1	— 4	Jersey City	—	5^{15}
9	— 25	Newark	—	—
9	— 25	Chestnut	—	—
15	— 31	Elisabeth'n	9^{55}	—
20	— 31	Rahway	10^{02}	—
24	— 37	Uniontown	10^{10}	—
27	— 50	Campbells	10^{20}	—
31	— 50	N. Brunswick	10^{30}	6^{00}
39	1. 12	Dean's Pond	—	—
43	1. 12	Kingston	11^{00}	—
45	1. 25	Aqueduct Tur	—	—
47	1. 25	Princeton	11^{15}	7^{15}
51	2. —	Clarksville	—	—
57	2. 25	Trenton	11^{30}	7^{30}
60		Morrisville (Pennsylv.)		
66	2. 75	Bristol	12^{07}	8^{07}
74		Cornwalls		
79	2. 65	Tacony	12^{30}	8^{30}
87	3. 00	Ankunft Philadelphia	1^{30}	9^{30}

Abfahrt von Philadelphia nach New-York 9 Vorm. 3^{00} Nachm.

Am Sonntag verläßt ein Zug New-York um 8 Uhr und Philadelphia um 4 Uhr Nachmittags.

New-York- & Philadelphia- mit der Amboy- und Camden-Eisenbahn.

Englische Meilen.	Preis.	Der Zug verläßt	Abends.
	D. C.	New-York	
	— 12	Perth Amboy	
	— 25	South Amboy	
	— 62	Spootswood	
	— 75	West's	
		Prospect Plns	
		Cranberry St.	
	1. —	Hightstown	
	1. 12	Centreville	
	1. 50	Newtown	
	1. 62	Sand Hill	
	1. 75	Borbento'n	
	2. 25	Bordentown S.	
	2. 25	Kincora	
	2. 50	Hamm'd's	
	2. 50	Burlington	
	2. 50	Beverly	
	2. 62	Rancocas	
	2. 81	Palmyra	
	2. 88	Fish House	
	3.	Camden	
	3.	Ankunft Philadelphia	

Abfahrt von Philadelphia nach New-York Vorm. Nachm.

Belvidere- und Delaware-Eisenbahn.

Die Eisenbahn ist nun nach Lambertville 15 Meilen, und bis Belvidere im Bau begriffen. Die Züge verlassen Lambertville um 6 Uhr Morgens, um 1 Uhr 30 Min. Nachm., und Trenton um 10 Uhr 50 Min. Vorm. und 4 Uhr Nachm. Gewöhnliche Fahrzeit 1 Stunde.

Preis: Zwischen Trenton und Lambertville 25 Cents.

Von Philadelphia nach Lambertville:

mit Morgen- und Abendzug hin und her 75 Cents,

mit Morgenzug hin 87 Cents,

mit Nachmittagszug her 50 Cents.

Diese Route correspondirt zu Trenton mit der Philadelphia und New-York Eisenbahn.

New-Castle- & Frenchtown-Eisenbahn.

Von Philadelphia nach Baltimore.

Englische Meilen.	Preis.	Der Zug verlässt		Nachts.
	D. C.	Philadelphia		
36	— 75	New-Castle		
42	1.	Red Lion		
47	1. 25	Glasgow		
53	1. 50	Frenchtown	(Maryland)	
110	3.	Ankunft Baltimore		

Philadelphia-, Wilmington- und Baltimore-Eisenbahn.

Von Philadelphia nach Baltimore.

Englische Meilen.	Preis.	Der Zug verlässt	Vormittags	Nachts.
	D. C.	Philadelphia		
8	— 20	Grays Ferry		
		Bella Rosa		
15	— 35	Chester		
		Quarryville		
28	— 60	Wilmington		
40	— 85	Newark		
52	1. 60	Northeast		
		Principio		
62	1. 85	Havre de Grace		
71	2. 10	Perryman's		
83	2. 60	Chase's		
		Canton		
98	3. 10	Ankunft Baltimore		

Abfahrt von Baltimore nach Philadelphia Vorm. , Abends .

Eine Ermässigung von 10 Cents tritt ein, wenn die Billets zu Retour- gekauft werden.

Cincinnati- Cleveland- und Columbus-Eisenbahn.

Von Cleveland nach Cincinnati.

Englische Meilen.	Preis. D.	C.	Der Zug verlässt	Vormittags.
			Cleveland	11 [illegible]
7	—	15	Rockport	11 [illegible]
12	—	35	Berea	11 [illegible]
15	—	45	Olmstead	11 [illegible]
18	—	55	Columbia	11 [illegible]
22	—	65	Eaton	11 [illegible]
25	—	75	Grafton	12 [illegible]
28	—	85	La Grange	12 [illegible]
30	[illegible]		Wellington	12 [illegible]
41	1.	25	Rochester	12 [illegible]
47	1.	40	New London	12 [illegible]
54	1.	60	Greenwich	1 [illegible]
60	1.	80	Salem	1 [illegible]
67	2.	00	Shelby	2 [illegible]
75	2.	25	Vernon	2 [illegible]
79	2.	35	Galion	2 [illegible]
85	2.	55	Iberia	2 [illegible]
92	2.	75	Gilead	3 [illegible]
97	2.	90	Cardington	3 [illegible]
104	3.	10	Oxford	3 [illegible]
112	3.	35	Delaware	4 [illegible]
115	3.	45	Berlin	4 [illegible]
119	3.	55	Orange	4 [illegible]
126	3.	75	Worthington	4 [illegible]
135	4.	—	Columbus	5 [illegible]
150	4.	45	W. Jefferson	5 [illegible]
160	4.	75	London	6 [illegible]
171	5.	05	S. Charleston	7 [illegible]
182	5.	40	Cedarville	7 [illegible]
190	5.	64	Xenia	8 [illegible]
238	7.	50	Ankunft Cincinnati	11 [illegible]

Abgang von Cincinnati nach Cleveland Morgens 6 Uhr.

Postwagen gehen von Wellington nach Ashland, Norwalk, Oberlin u. s. w., von Grafton nach Elyria, von Columbia nach Cleveland, Wheeling u. s. w.

Mad-River- und Erie-See-Eisenbahn.

Von Sandusky nach Springfield.

Englische Meilen	Zeit D.	Zeit C.	Der Zug verlässt	Vormittags	Nachmittags
			Sandusky		
15		30	Bellevue		
20	1.	5	Republic		
33	1.	25	* Tiffin		
54	1.	75	Carey		
			Verlässt Carey		
			Van Lue		
			Ankunft Findlay		
	2.	25	Paterson		
75	2.	50	Kenton		
90	2.	75	Belle Centre		
102	3.	25	Bellefont'n		
110	3.	50	West Liberty		
120	3.	75	* Urbana		
134	4.	—	Ankunft Springfield		

Abgang von Springfield nach Sandusky Vorm. 10[00]. Nachm. [00].

Postwagen gehen von Bellevue nach Toledo u. s. w. auch von andern Punkten ab.

Ohio-Miami-Eisenbahn.

Von Springfield nach Cincinnati.

Englische Meilen	Distanz	Der Zug verlässt	Morgens	Nachm.
	D. C.	Springfield	6[00]	2[30]
	— 30	Yellow Springs	7[05]	3[35]
	— 45	Old Town		
	— 60	Xenia	8[00]	4[30]
	— 75	Spring Valley	8[15]	4[45]
	1. —	Claysville		
	1. 15	Waynesville	8[30]	5[00]
	1. 30	Freeport		5[15]
		Fort Ancient		5[30]
	1. 40	* Morrow	9[23]	5[53]
	1. 55	Deerfield	9[30]	6[00]
	1. 70	Foster's	10[00]	6[30]
	1. 80	Lovelands	10[30]	6[45]
	1. 95	Polktown		
	2. 10	Milford	10[45]	7[00]
	2. 30	Plainville	11[00]	7[15]
		Engine House	11[15]	7[30]
	2. 50	Ankunft Cincinnati	11[40]	7[55]

Abgang von Cincinnati nach Springfield Morgens 8[00] Uhr, 2[30] Nachmittags.

Postwagen gehen von Springfield nach Columbus, Wheeling u. s. w. auch nach Dayton, ebenso von Spring Valley nach Dayton u. s. w.

Dampfböte correspondiren zu Cincinnati mit allen Plätzen des Ohio-Flusses.

Die Springfield- und Dayton-Eisenbahn ist im Gang und geht um 8[00] Vormittags und 12 Mittags. Entfernung 24 Meilen.

II. Adressen der besten und billigsten deutschen Hotels, Wirths- und Kosthäuser in den Hauptstädten von Nord-Amerika. *)

In New-York.

Hotel Couzang und Weber, No. 235 Williamstreet.
Bechtners Hotel Nr. 249 Williamstreet.
Prößels Hotel Nr. 32 Beekmanstreet.
Shakspeare Hotel von C. Lienau, Nr. 242 Williamstreet.

Im Hotel Couzang sind die Wohnungspreise für einzelne Personen per Woche 5 Dollar und wenn zwei Personen zusammen auf einem Zimmer wohnen, 4 Dollar, mit Inbegriff voller Beköstigung. Für den einzelnen Tag werden 75 Cents von Personen gerechnet. Aehnlich stellen sich die Bedingungen auch in den übrigen vorgenannten Hotels.

Etwas billigere deutsche Kosthäuser finden sich in der Nähe von Washstreet, wo die Schiffe mit Einwanderern zumeist landen, in Menge und ich mache daraus nur folgende namhaft:

Nordamerikanisches Hotel von J. Busch, Nr. 69 Greenwichstreet.
Stadt Hanau, W. Müller, Nr. 126 Libertystr.
Greenwich House, Hübner u. Comp., Nr. 82 Greenwichstr.
Wältys Hotel, Nr. 62 Greenwichstr.
Stadt Worzheim, H. Fauser, Nr. 64 Greenwichstr.
Darmstädter Hof, Schönhals u. C., Nr. 129 Greenwichstr.
Hambacher Hof, Reinhart, Nr. 124 Greenwichstr.
Hambacher Schloß, H. Bick, Nr. 129 Libertystr.

In diesen Gasthäusern und andern gleichen Ranges, wird gewöhnlich für Logis und Kost auf den Tag 1/2 Dollar, für die Woche 2 1/2 bis 3 Dollar gezahlt, je nachdem dieß vorher ausbedungen ist. Die letztangedeutete Klasse der Gasthäuser werden zur Zahl der Spelunken gerechnet und sie müssen in Folge eines vor zwei Jahren erlassenen Gesetzes im Gastzimmer einen Preis-Tarif für Kost und Logis aufgehängt haben, dessen Ansätze bei Forderungen nicht überschritten werden sollen. Nichts destoweniger ist es sehr anzurathen, vor dem Einzuge in ein solches Haus in Gegenwart zuverlässiger Zeugen mit dem Wirthe zu accordiren. Einwanderer werden jedenfalls gut thun, sich

*) Wir haben früher bemerkt, daß in dem „Neuen Notizen" zu den meist gezeichneten Eisenbahn-, Dampf- und Canal-Karten für Reisende in den Ver. Staaten (Baumberg bei Buchner) die besten deutschen Wirthshäuser in Amerika u. s. w. angegeben sind. Für diejenigen, welche die Karte nicht besitzen, erlauben wir uns die Empfehlung nachstehender Wirths- und Kosthäuser mit

gleich nach ihrer Ankunft wegen der Wahl eines Gasthauses zu erkundigen, damit sie nicht falsch treffen. Die Preise der Gasthäuser wechseln so oft, daß wir keinen Rath geben können, mit voller Sicherheit im Voraus zu geben sind.

Restaurationen und Oysterkeller.

In denen von Deutschen am meisten besuchten gehören folgende:

Taylor, Ecke von North William- und Chathamstr.
Graf, Nr. 340 Broadway.
Hechinger, Nr. 8, City-Hallplatz.
Thomas Adler, Nr. 10 Nord-Williamstr.
D. Richter, No. 223 Williamstr.
H. Schwalbe, No. 75 Chathamstr.
Walther, Duanestr. gegenüber dem Shakspeare Hotel.

In Albany.

John Wächters Hotel gegenüber dem Landungsplatze der von New-York kommenden Dampfboote.

(Steht in gutem Rufe, während vor fast allen andern an diesem Orte besonders gewarnt und alle Vorsicht gegen dieselben anempfohlen werden muß.)

In Baltimore.

Wilhelm Tell Hotel, Wm. Fischer, Ecke von Prattstr. und Falls Avenue.
M. Simons Hotel, Fayettestr., nahe Holliday'str.
Irving-Haus, Joh. Friedrich, Süd Gayst., nahe Lexingtonstr.
Lafayette-Haus, M. Kuhlmann, Nr. 2 Süd-Fredericstr., nahe Baltimorestr.

In Boston.

C. Pfaffs-Hotel, Nr. 155 Pleasantstr.
Carl Weber, } beide auf Masonstr.
Jak. Weber, }

In Buffalo.

Eggerts Hotel.
Zum Adler, C. Herdelbach, Main-Lane.
Darmstädter Hof, Fr. Bäcker, Nr. 1 Waterstraße.
Pfälzer Hof, M. Moser, Nr. 4 Waterstr.
Great Western Hotel, Müller u. Stern, (aus Speyerhof) Nos. 5 und 7 Exchg.

In Chicago.

National-House, H. Eisenmenger, Ecke Randolph- u. Dearbornstr.
D. Hartwich, Clarkstr., nahe der Kirche.
W. Lotz'sHaus, Randolphstr. zwischen Clark- und Dearbornstr.

In Cincinnati.

Deutsche Republik von Schröder u. C., Walnutstr., Ecke der 10ten Str.
Zum Weinstock von Carl Gaa, Ecke der Vine- und 14ten Str.
Zur deutschen Eiche von Fischer, Ecke der Main- und 12ten Str.

Schweitzerhalle, Mainestr., zwischen Courts- und Canalstr.
Gasthaus von Pfau, Sycamorestr., zwischen 3te und 4te Str.
Gasthaus von Buttermiller, Courtstr., zwischen Maine- u. Walnutstr.
Farmers- und Traders-Tavern von Kopf, 9te Str., zwischen Maine- und Walnutstr.
Hummels Haus, Ecke von Courts- und Sycamorestr.

In Cleveland.

Napoleon Hotel, [illegible], Ecke Wasser- und Clairstr.
Deutsches Schloß, Weidenkopf u. Faller, Nr. 17 Senecastr.
Schwarzer Adler, Ph. Lerch, Eriestr.
Lafayette Haus, C. Frank, Senecastr.
Gasthaus von T. Brodt, in Union Lane.
Carl Behlens, deutsche Bierhalle und Restauration, Wasserstr.

In Detroit.

Washington Hotel, von Mich. Winterhalter, am Eisenbahndepot, Nordseite Lafayettestr., zwischen 2ter und 3ter Str.
American Hotel im goldnen Stern, von H. Kaler, Ecke 9te Str. und Larnedstr.
Gasthaus am Mart Frey, Larnedstr., [illegible] 2te Str., unterhalb 3ter Str.
Pontiac Railroad Hotel von E. von der Becke, Ecke Altwater und [illegible]bienstraße.

In Dunkirk.

Zur Blume, Th. Keppler, dem Eisenbahndepot gegenüber.
Zur rothen Laterne, Kranepfuhl.

In Louisville.

St. Louis Haus, Bullitstr., zwischen Main- und Wasserstr.
Zum Storck, F. Storck, Marktstr. zwischen der 1. und 2. Str.
Kossuth-Hotel, L. Ochs, 5te Str. zwischen Markt- und Jeffersonstr.
Stadt Stuttgart, Südseite der Marktstr. zwischen Floyd und Brestonstr.
Market Tavern, Nordseite der Marktstr., zwischen der 5. und 6. Str.
Bairischer Hof, Ruß und Witmann, 4. Str. zwischen Main- u. Wasserstr.
Deutsches Kosthaus bei J. Schmitt, Jeffersonstr. zwischen der 3. u. 4. Str.

In Milwaukee.

Deutsches Haus von Theod. Wettstein.
Rail Road House von J. Bertschy.
Kossuth Haus von Geser.
American Haus von J. Vogelsang.
Manson House von Wiermann u. Bechtel.

Letzteres Gasthaus ist namentlich wenigen Bemittelten zu empfehlen.

In New-Orleans.

Zur Rheinpfalz, C. Schöneck, Toulousestraße, nahe Chartresstr.
Sacramento City Bierhaus, L. Stein, Nr. 30 Orleansstr.

H. Bronirt, Bodens Markt Nr. 2.
C. Wese, „ „ Nr. 6.
Zum Europäischen Hof, J. Aymann, Kaffeehaus, Ecke Anderer- und Tschoupitoulasstraße.
A. Steins Kaffeehaus, Ecke der 4. und der Leverstr.
Val. Ritters Bierhaus, Ecke der 6. und Leverstr.

In Philadelphia.

Racestreet Hotel, Reichard und Eckhardt, Nr. 150 Racestr. zw. 4. und 6. Straße.
Philadelphia City Hotel, W. C. Heuser, Ecke der 4. und Woodstr.
C. L. Kallenbergs Hotel, Nr. 215, North 9. Str. oberhalb Noble.
Republique-House, A. Herdlein, Ecke 6 und Pruceste.
Franklin Haus, Fricke, Spruceste., zw. 2. und 3. Str.
Heilbronner Hof, R. Wörth, Ecke Neu Market und Cellowhillstr.

In Pittsburg.

Franklin Hotel, L. Duve, Nr. 103, 3. Str. zw. Wood- und Marktstr.
William Tell-Haus, J. Hötzel, Ecke Ferry- und Wasserstr.
Darmstädter Hof, P. Balz, Nr. 169 Smithfieldstr.
D. Hermigs Bierhalle, Nr. 114 Shmithfieldstr.

In Rochester (Staat New-York).

Jackys Hotel.

In Sandusky.

Engels Hotel.

In Sheboygan, (Staat Wisconsin).

Bleckis Hotel.

In St. Louis.

Friedrichs Haus von Scholten, Ecke der 2ten und Vinestr.
Kost- und Wohnhäuser (Boardinghouses) von Frau Flor. Schuster, 2te Str. zwischen Pine- und Olivestr. O. Benkendorf, zum Bremer Schlüssel, 3te Str., zwischen Pine- und Olivestr.
Brüggerhof, Walnutstr. zwischen 2te und 3te Str.
Zum Schweizerland; zum Löwen; zum grünen Baum.
Friedrichs Haus, Fr. Werner, Nördl. 2. Str. Nr. 115.
General Taylors Haus, Ph. Burg, Ecke der Levee und Washington Avenue.
Grüner Baum zu den drei Eidgenossen, G. Deis, 2. Straße zwischen Myrtle und Spruceste.
H. Haupts, Kaffeehaus und Restauration, Nr. 6 Mainstr. zw. Markt- und Wallnutstraße.
Bierhaus und Restauration von Uhrig und Klausemann, Ecke Main- und Wallnutstraße.

Washington D. C.

Washington und Baltimore House, von C. Engelbrecht 1te Straße gegenüber dem Eisenbahndepot.

III. Verzeichniß verschiedener Konsulate in den Vereinigten Staaten und der deutschen Konsulate in Brasilien.

(Einwanderer, welche Rath und Hülfe bedürfen, sind berechtigt, solche von den Consuln der Länder, welche sie verlassen haben, zu verlangen.)

In Alexandria, District Columbia.

Für Bremen & Hamburg, Hr. A. Ch. Cazenave.

In Baltimore.

Für Bremen & Hamburg, die HH. A. Schuhmacher. Für Dänemark, H. G. Jacobsohn. Für Hannover, Ed. Uhrlaub. Für Oldenburg, H. Oelrichs. Für Bayern, Preussen, Sachsen, u. Würtemberg, F. L. Brauns. Für Schweden u. Norwegen, J. B. Graf.

In Boston.

Für Preussen, die HH. G. Goßler. Für Oesterreich, J. W. Langborn. Für Hamburg, C. Möhrin. Für Bremen, Ch. Searle. Für Dänemark, G. M. Thatcher.

In Charleston.

Für Hannover, die HH. J. H. von Cooth. Für Mecklenburg-Schwerin, L. Heckenrath. Für Dänemark, J. H. Ladson. Für Oldenburg, Lowndes. Für Preussen, Bremen & Hamburg, [illegible] Traymann.

In Cincinnati.

Für Preussen, die HH. L. Stanislaus. Für Bayern, Hannover, Hessen, Oldenburg u. Würtemberg, C. F. Abau. Für Frankreich, Schweden u. Norwegen, Belgien u. Sardinien, J. F. Maline.

In Louisville, Kentucky.

Für die Schweiz, R. Basler.

In New-Orleans.

Für Baden, die HH. J. H. Eimer. Für Belgien, J. H. Behn. Für Brasilien, P. Reymund. Für Bremen, F. Rodewald. Für Dänemark, J. Bles. Für Frankreich, A. Roger. Für Hamburg, W. Vogel. Für Hannover, J. Behn. Für Mecklenburg, W. Prehn. Für Mexico, O. L. Dubelstein. Für Montevideo, B. Balls. Für Oesterreich, J. H. Eimer. Für Portugal, A. Gouvea. Für Preussen, Wm. Vogel. Für Rom, Ch. Daron. Für Russland, E. Johns. Für Sachsen, J. Blies. Für Sardinien, A. Richard. Für Schweden und Norwegen, D. Miesegaes. Für die Schweiz, J. B. Fäh. Für Beide Sicilien, G. A. Varelli. Für Spanien, J. P. Laborde. Für Toscana, C. Mansant. Für Uraguay, E. Dubles Heab. Für Venezuela, G. B. Dixter. Für Würtemberg, F. Honold.

In New-York.

Die in New-York befindlichen Consulate sind bereits auf der 235sten Seite des Emigranten-Blatts, S. 934 oben erwähnt.

In Philadelphia.

Für Bayern, die HH. L. F. Hagedorn. Für Bremen, C. F. Plate. Für Dänemark, J. Wahlen. Für Frankfurt a. M., R. Halbach. Für Hamburg, C. R. Buck. Für Hannover, J. Leppien. Für Preussen, J. C. Lang. Für Sachsen, R. Ralston. Für die Schweiz, J. D. Gyss. Für Würtemberg, F. Klett.

In Richmond, Virginien.

Für Bremen, die HH. W. de Rot. Für Hamburg, Lubland.

In Savannah.

Für Bremen, die HH. C. Gerdtzen. Für Oesterreich, J. Gansl.

In St. Louis, Missouri.

Für Preussen, und mehrere andere Staaten Europas, Hr. T. C. Angelrodt.

Deutsche Konsulate in Brasilien, und zwar:

In Rio Janeiro.

Für Hannover, die HH. W. H. B. Berg. Für Baden, Eduard Lämmert. Für Hamburg, W. Schröder, General-Konsul. Für Bremen, Christian Stockmeyer, General-Konsul. Für Bayern und Lübeck, J. H. Ten-Brink, General-Konsul. Für Preussen, Leo Theremin, General-Konsul.

In Bahia.

Für Preussen, die HH. P. H. Bernhet. Für Bayern, Joach. Jorge Monteiro, Vice-Konsul. Für Hamburg, F. D. Wolters.

In Pernambuco.

Für Lübeck, die HH. A. M. d'Amorim, Vice-Konsul. Für Hamburg Ferdinand Bieber. Für Preussen, José Diogo da Silva, Vice-Konsul.

In Santos.

Für Lübeck, die HH. F. Krumm, Vice-Konsul. Für Preussen, Theod. Wille, Vice-Konsul.

In Porto-Alegre.

Für Hamburg, die HH. G. Eggert. Für Hamburg, B. Hallmann, Vice-Konsul. Für Bayern, Franz. Dias Maxeiro, Vice-Konsul.

In Rio Grande do Sul.

Für Bayern, die HH. A. Ferreira Cardozo, Vice-Konsul. Für Hamburg, Visc. Vlac. do Jouritas. Für Lübeck, J. A. de Souza Pinto, Vice-Konsul.

In Campos.

Für Hamburg, Hr. J. de Oliveira Quimarães, Vice-Konsul.

IV. Gewöhnlicher Cours europäischer Münzen in den Vereinigten Staaten.

1) Goldmünzen.

a) Ver. Staaten u. Nord-Amerika.

	Dol.	Ct.
Eagle (spr. Ihg'l)	10	—
2/3 Eagle	5	—
1/4 Eagle	2	50
Dollars	1	—

b) Mexico und Süd-Amerika.

Doubloon	15	60
1/2 Doubloon	7	80
1/4 "	3	80
1/8 "	1	90
1/16 "	—	90
Doubloon (spanische)	16	—
1/2 Doubloon	8	—
1/4 "	4	—
1/8 "	2	—

c) England.

5 Sovereigns	24	20
Double Sovereign	9	68
Sovereign	4	83
" (mit dem Bilde der Königin Viktoria)	4	85
1/2 Sovereign 2 41 u.	2	42
1/2 " (engl. ostind. Co.)	2	40
Guinea	5	—
1/2 Guinea	2	50
1/3 "	1	66
Mohur (Ostind. Comp.)	6	80

d) Frankreich.

Doppel-Louisd'or	9	—
Louisd'or	4	50
20 Francs	7	66
20 "	3	83
"	1	12

e) Italien und Sardinien.

100 Lire	19	12
40 "	7	66
20 "	3	83
10 Scudi (Rom)	10	—
Sechser v. Toscana	2	20

f) Portugal und Brasilien.

Dobrao	24	—
1/2 Joe 6, 8, 40 u.	3	50
1/8 Joe	1	50
1/16 "	—	90
Maidore 4, 75 u.	6	—
1/16 Maidore	—	50
Krone	5	75

g) Niederlande (H. und B.)

25 Francs	4	75
10 Gulden	4	—
5 "	2	—
Ducaten	2	20

h) Griechenland.

20 Drachmen	3	30

i) Rußland.

5 Rubel	4	90
2/3 Imperial	3	90

k) Dänemark.

2 Friederiksd'or, 2 Christiansd'or à	7	[illegible]

l) Deutschland.

Doppel-Louisd'or, " Friedrichsd'or, " Augustd'or à	7	[illegible]
1 Louisd'or, 1 Friedrichsd'or, 1 Augustd'or à	3	[illegible]
1/2 desgleichen	1	95
Oesterr. Sovereign	6	55
" 1/5 "	3	77
" Quadruple Ducaten	8	30
" Doppel-Ducaten	4	[illegible]
Ducaten	2	20

2) Silberwährung.

a) Ver. Staaten v. Nord-Amerika.

	Doll.	Sgr.
Dollar	1	—
½ Dollar	—	15
¼ „	—	7½
Dime	—	1
½ Dime	—	½

b) Mexico und Süd-Amerika.

Dollar	1	—
½ Dollar } Mexico	—	15
¼ Dollar }	—	7½
Real	—	1½
½ Real	—	¾
¼ Real	—	⅜
½ Real (Süd-Peru)	—	15
½ Real (Peru)	—	20
¼ „ „	—	10
½ „ } (Bolivia)	—	15
¼ „ }	—	7½
1 Dollar, Neugranada, Bolivia	—	65
½ Dollar, Rio de la Plata	—	22
⅓ Dollar	—	12
1 Real	—	12
½ Real	—	6
2 Real	—	20

c) Ost-Amerika.

960 Reis	1	—
1200 Reis	1	—
½ Dollar (Guatemala)	—	22
150 Reis	—	12

d) Süd-Amerika und Westindien.

1 Dollar (Afrika)	—	25
¼ „	—	11
⅓ „	—	5
1/12 „	—	2
1 Gulden (Demarara)	—	24
½ „ „	—	5
¼ „ „	—	10
24 Schilling Dänisch	—	5
10 „ „	—	11
1 Real	—	11

e) Spanien.

1 Dollar	1	—
½ „ 50 C. u.	—	47
¼ „	—	25

	Doll.	Sgr.
1 Pistoren 5 C. u.	—	13
6 Pintens	—	12
3 Reals	—	30
2 „	—	24
1 „	—	12
½ Pistoren 3 C. u.	—	9
¼ „	—	4
50 Reis	—	5
1 Medio	—	6

f) Spanien, Portugal u. Ost-Indien.

10 Reals	—	10
1 Cruzado	—	50
1 Peseta	—	18
200 Reis	—	20
60 „	—	6
40 „	—	4
1 Testoon	—	8
1 Rupie	—	30
½ „	—	20
¼ „	—	10

g) England.

1 Krone, Doll. 1. 10, 1. 12 u.	1	15
½ Krone . . . 50 C. u.	—	27
1 Schilling . . 20 C. u.	—	13
6 Pence	—	4
4 Pence	—	7
3 Schilling	—	20
30 Pence	—	44
1 Schilling 6 Pence	—	20
3 Pence	—	6
2 „	—	4
1½ „	—	3
1 „	—	2
10 „ Irländisch	—	11
5 „ „	—	5

h) Frankreich.

5 Francs	—	93
3 „	—	56
1 Krone	—	37
½ „	—	20
⅖ „	—	15
⅕ „	—	12
20 Sous	—	12
15 „	—	9
10 „	—	6
2 Francs	—	34
1 „	—	17

	Thl.	Sgr.
Florins . . 20 C. u.	—	16
Cents	—	12
Reals	—	30
„	—	24
„	—	12
Piaster . . 5 C. u.	—	9
„	—	4
Reis	—	5
Rebie	—	6

Spanien, Portugal u. Ost-Indien.

Reals	—	10
Cruzade	—	50
Peseta	—	13
Reis	—	20
„	—	3
„	—	4
Tehoon	—	8
Rupie	—	30
„	—	20
„	—	10

c) England.

Krone, Doll. 1. 10, 1. 12. u.	1	15
Krons . . 50 C. u.	—	27
Schilling . . 20 C. u.	—	13
Pence	—	11
Pence	—	7
Schilling	—	26
Pence	—	44
Schilling 6 Pence . .	—	25
Pence	—	3
„	—	4
„	—	3
„	—	2
„ Irländisch	—	11
„ „	—	5

d) Frankreich.

Francs	—	26
„	1	6
Krone	1	7
„	—	30
„	—	25
„	—	12
Sous	—	2½
„	—	1
„	—	3
Francs	—	24
„	—	17

1) Frankreich und Italien.

	Thl.	Sgr.
½ Francs	—	6
¼ „	—	4
5 Livres (Ital.)	—	26
2 „	—	24
1 „	—	17
⅓ „	—	6

b) Italien.

10 Pauls (Rom u. Neapel) . .	—	27
2 „	—	13
1 Carat (Neapel) 23 C. u.	—	24
½ „ 43 C. u.	—	46
1 Dukaten (Neapel) . . .	—	74
¼ Lire	—	4
10 Centimes	—	3
20 Grani	—	15
5 Francs	—	26
1 Scudo (Carlsbaln) . . .	—	26
1 Krone (Bologna u. Rom) .	—	27
1 Scudo	—	55
½ „	—	31
⅕ „	—	17
5 Pauls	—	26
2 Lire	—	24
1 Tehoon	—	30
1 Gulden	—	26
1 Carlin	—	17
10 Soldi	—	3
5 „	—	4

3) Schweiz.

4 Franken	1	6
40 Batzen	1	6
20 „	—	28
10 „	—	26
5 „	—	13
3 „	—	8
1 Genfer Krone	1	2
25 Centimes	—	3

a) Deutschland.

⅓ Species Doll. 1. 2 C. u.	1	7
2½ Gulden (Niederländ.) .	—	94
2 Gulden Rheinl. 74 „	—	72
1 „ „	—	36
½ „ „ (12 Mariengr. Gu.)	—	27
24 Marien-Groschen . .	—	40
½ Krone	—	33
12 Schilling-Stück . . .	—	18
1 Rthlr. preußisch . . .	—	26
⅔ Thalerstücke	—	40
1 Pr. Cour-Gr. (Berlin) .	—	13
20 Kr.-Stücke	—	13
10 Kr.-Stücke	—	7
1 Bayerisch Kronenthaler .	1	4
1 „ „ mit dem Bildniß der Mutter Gottes)	—	28
⅓ Thaler	—	26
⅔ „	—	20
⅓ Kronenthaler	—	10
⅔ Spezies-Thaler . . .	—	26
3 Mark-Stücke	—	26
1 „	—	10
1 Silber-Lowe	1	20
20 Kr. Rhein.	—	23
20 Groat	—	20
8 Schillings-Stück . . .	—	13
6 Stüber	—	5
8 Stilling	—	5
⅓ Thaler	—	5
20 Stüber	—	20
⅒ Thaler	—	10
1 Holl. Gulden	—	40
1 Laubthaler	1	15
1 Ducatenstück (3½ Gulden)	1	32
12 Groot	—	9
6 „	—	4
1 Speciesthaler (Oester.) .	—	26
30 Kreuzer	—	1
6 Kreuzer	—	3
½ Speciesthaler	—	30
1 Doppel-Gulden . . .	—	60
3 Gulden-St. (Niederlande)	1	10
10 Centimes (Niederlande)	—	10

c) Rußland.

1½ Rubel-Stück . . .	1	7
1 „ „ . . . 70 Kop.	—	75
½ „ „	—	33
25 Kopecken-Stück . .	—	15
20 Kopecken-Stück . .	—	12
10 „ „	—	6
5 „ „	—	3
1 Polt	—	12

d) Griechenland.

5 Drachmen-Stück . . .	—	30
1 „ „	—	15
⅛ „ „	—	7

e) Verschiedene.

1 Reiser (Holland) . . .	1	20
1 Schweizer-Thaler . . .	—	27
5 Peseten (Spanien) . . .	—	26

Anmerk. Nichtbewanderte muß ich darauf aufmerksam machen, daß die meisten der vorstehenden Münzsorten beständigen Coursveränderungen unterworfen sind, die aus Coursgetreten stets ersehen werden können. Jeder solide Agent wird im Besitze solcher Coursanzeigen sein und allzeit Auskunft zu geben vermögen.

V. Geld-Course in Bremen von:

1 Stück à 5 Frans sind in Bremen circa 1 Thaler 13 Grote Ld'or à 5 Thaler, oder gegen Amerik. Geld circa — Dollar *) 80 Cents oder 91 Cents.

1 Kronenthaler	=	1 Thlr. 25 Grote	=	1 D.	4	C. oder	5 C.
1 Conv. Spec.	=	1 Thlr. 13 Grote	=	— D.	90	C. oder	91 C.
1 Guld. Rhein.	=	— Thlr. 36 Grote	=	— D.	38	C. oder	39 C.
1 Preuß. Thlr.	=	— Thlr. 64 Grote	=	— D.	68	C. oder	— C.
1 Louisd'or	=	5 Thlr. — Grote	=	3 D.	82½	C. oder	— C.
1 Doppeld'or	=	10 Thlr. — Grote	=	7 D.	65	C. oder	— C.

Anzeigen.

Nachricht für Auswanderer nach Amerika.

Special-Agentur

der 16 regelmäßigen amerikanischen Postschiffe zwischen

London und New-York.

Die Schiffe dieser ausgezeichnet schönen Linie segeln regelmäßig jeden Donnerstag von London nach New-York; die Abfahrten von den verschiedenen Rheinstationen finden jeden Samstag, Morgens früh, Statt. Die Passagiere werden durch zuverlässige Conducteure bis London begleitet.

Nähere Auskunft bei dem Special-Agenten obiger Linie

Carl Ahlborn in Mainz und bei dessen Agenten.

---

*) Ein Dollar hat 100 Cents.

Cand. Ebeling in Schwerin.

Da es leider nur zu häufig vorgekommen ist, daß die Auswanderer für das Reisen per Eisenbahn, Dampfschiff und Canalbeförderungen falsche Billets von Unbefugten gekauft haben und hierdurch in bedeutende Verluste gebracht sind, so habe ich die Veranstaltung getroffen, daß die zu diesen Reisen überall gültigen Billets zu den billigsten Preisen, wie sie in New-York bezahlt werden, bei mir zu haben sind. Auch besorge ich Einkassirungen, Auszahlungen und das Ordnen von Erbschaftsangelegenheiten in den nordamerikanischen Vereinsstaaten und in Meklenburg.

G. Fraebel's
Allgemeines Auswanderungs-Bureau
in Bodenstadt.

Passagier-Beförderung	Wechsel-Geschäft,
nach allen überseeischen Häfen	Correspondenz- und Depeschendienst,
mit den vorzüglichsten Schiffsgelegenheiten.	Commission für Erbansprüche.

Albert Heimann in Cöln,
konzessionirte Haupt-Agentur,

befördert Auswanderer vermittelst der von Hâvre de Grâce regelmäßig am 4, 19 und 28sten eines jeden Monats nach New-York, und während der betreffenden Monate an denselben Tagen nach New-Orleans abfahrenden amerikanischen Post- und Dreimasterschiffe. — Zugleich vermittelt das genannte Haus die Weiterbeförderung der von oberrheinischen Unternehmern über Cöln dirigirten Auswanderer nach sämmtlichen Seehäfen und beschäftigt sich mit der Spedition von Waarensendungen nach überseeischen Plätzen zu festen und billigen Uebernahmspreisen.

Die
Ostfriesische Auswanderung

wird ab Emden durch den Ostfriesischen Verein für deutsche Auswanderung kundig geleitet und hat in dessen Gründer und Direktor P. Chr. Reepen einen reelen, sachverständigen Vermittler.

Zu erhalten bei
Carl Pfretzschner in Cronach:

1) Billigste Ueberfahrtsverträge nach Nordamerika nur zwar nach Wahl der Auswanderer über Bremen oder Hamburg, so daß die Vortheile, welche der eine oder andere Platz zu verschiedenen Zeiten bietet, benützt werden können.

2) Deutscher, auf Goldwährung gegründeter Noth- oder auf Auswanderung nach den Nordamerikanischen Freistaaten Bezug habender Verhältnisse.
3) Amerikanisches Geld, oder für Amerika passende Münzsorten.
4) Wechsel gleich bei Vorzeigung zahlbar, auf New-York, Baltimore, Philadelphia, Charleston, New-Orleans, St. Louis, Belleville, Cincinnati, Buffalo und Milwaukee.
5) Genaue Auskunft über alle Nordamerikanischen Staats-, Städte-, County- und Eisenbahn-Papiere, welche großentheils sieben Prozent Zinsen tragen. Dergleichen Papiere, so wie Auszahlung der Coupons besorgt gegen mäßige Provision:

Carl Pretzschner in Crossen
Auswanderungsagentur, Metallwaaren- und Wechselgeschäft.

Die Union

Deutsch-englisch-amerikanisches Bureau

zur Beförderung von

Auswanderern nach Amerika,

expedirt Ihre Passagiere durch die schönen Dreimaster I. Classe (A. I.) der Black Ball Company in New-York, — über Liverpool.

Die Gesellschaft hat regelmäßige wöchentliche Expeditionen ab Mannheim, unter Conducteurs-Begleitung, zu billigen Preisen.

Von Mannheim per Dampfboot nach Rotterdam, von da per Seedampfschiff nach Hull, und von Hull per Eisenbahn, in geschlossenen Wagen 3. Classe, mit Sitzen und Fenstern versehen, nach Liverpool.

2 Centner Gepäck per Erwachsenen
und 1 „ „ „ Kind von 1—12 Jahren
sind frei von Mannheim bis New-York.

Das Gepäck wird zu einer billigen Prämie versichert gegen Verlust durch Schiffbruch, Verschleppung oder Diebstahl.

Die General-Agenten für Hamburg und den Norden sind:

Herr H. & R. Cremer in Hamburg.
„ „ Württemberg: Friedr. Kiesling in Stuttgart.
„ „ Posen: J. Lembach in Rawitsch ꝛc. u. s. w.

Das neu errichtete Nachweisungsbureau zum Schutze und zur Fürsorge für Auswanderer

von **F. A. Weber** in **Hamburg,**

stellt den Auswanderern zu jeder Zeit der möglich billigsten Ueberfahrts-Verträge nach allen Häfen und Nordamerikanischen Staaten aus.

Ferner bin ich bereit, meinen auf eigene Kosten gemachten Erfahrungen (Einschiffung in Antwerpen, Bremen, Hamburg, Havre, London, Liverpool, Rotterdam) dem Auswanderer an die Hand zu geben, sie sowohl über die gesetzliche Vorbedingungen, Einrichtung zur Reise, Einschiffung, Versendung des Reisegepäcks, Fahrgelegenheit, [illegible], Anschaffung der nöthigen Schiffsbedürfnisse ꝛc., sachkenntlich und genau zu unterrichten, wie überhaupt jeden wissenswerthen Aufschluß zu ertheilen, wodurch denselben viel Geld und Unannehmlichkeiten erfaart werden. Die Versendung des Gepäcks besorge ich auf Verlangen gegen Versicherung des Werthes. — Laut specieller Vollmacht können die Passagegelder an mich bezahlt werden, worüber ich rechtsgültig quittire. — Wechsel und Accreditifs von jedem Betrage in Amerika bei Vorzeigung zahlbar, so wie alle Nordamerikanische: Staats-, Städte-, Grafschafts- (County) und Eisenbahnpapiere besorge ich prompt gegen billige Provision. Durch meine Verbindung mit der Hudsonfluß-Eisenbahn-Compagnie bin ich in den Stand gesetzt, jenen Reisenden welche von New-York aus, sich nach den östlichen und westlichen Staaten weiter begeben (Throughtfaet) Durchbillete nach allen Stationen auszustellen, welche ihnen gleichsam als Empfehlungsbrief dienen, sie jedenfalls gegen Uebertheuerung und leider so oft vorkommenden Betrug sicher stellen werden.

F. J. Weber in Hamburg,
von königlicher Regierung bestätigter Agent.

Das Central-Bureau

zur Fürsorge für

Auswanderer

nach New-York, New-Orleans, Boston, Baltimore, Philadelphia, Quebec etc.

von **JOH. E. WEIGEL,**

am Magdeburger-Leipziger Bahnhof neben Gasthaus „Stadt Rom"

expedirt

Auswanderer ein bis zweimal monatlich zu den billigsten Preisen und übernimmt außerdem in Leipzig alle Besorgungen der bereits mit andern auswärtigen Agenturen und Expedienten ihre Schiffscontrakte abgeschlossen habenden Auswanderer hinsichtlich deren Gepäcks ꝛc. und Behufs der Weiterreise gegen billige Provision.

General-Agentur der Segelschifffahrts-Versendungen von Harburg, Bremen, Hamburg, Antwerpen, Rotterdam, Havre und Liverpool mit Amerika ꝛc.

Commissions- & Speditions-Geschäft für Waarensendungen nach den Hafen-Orten, Amerika ꝛc., so wie für Geld- und Wechselgeschäfte dahin.

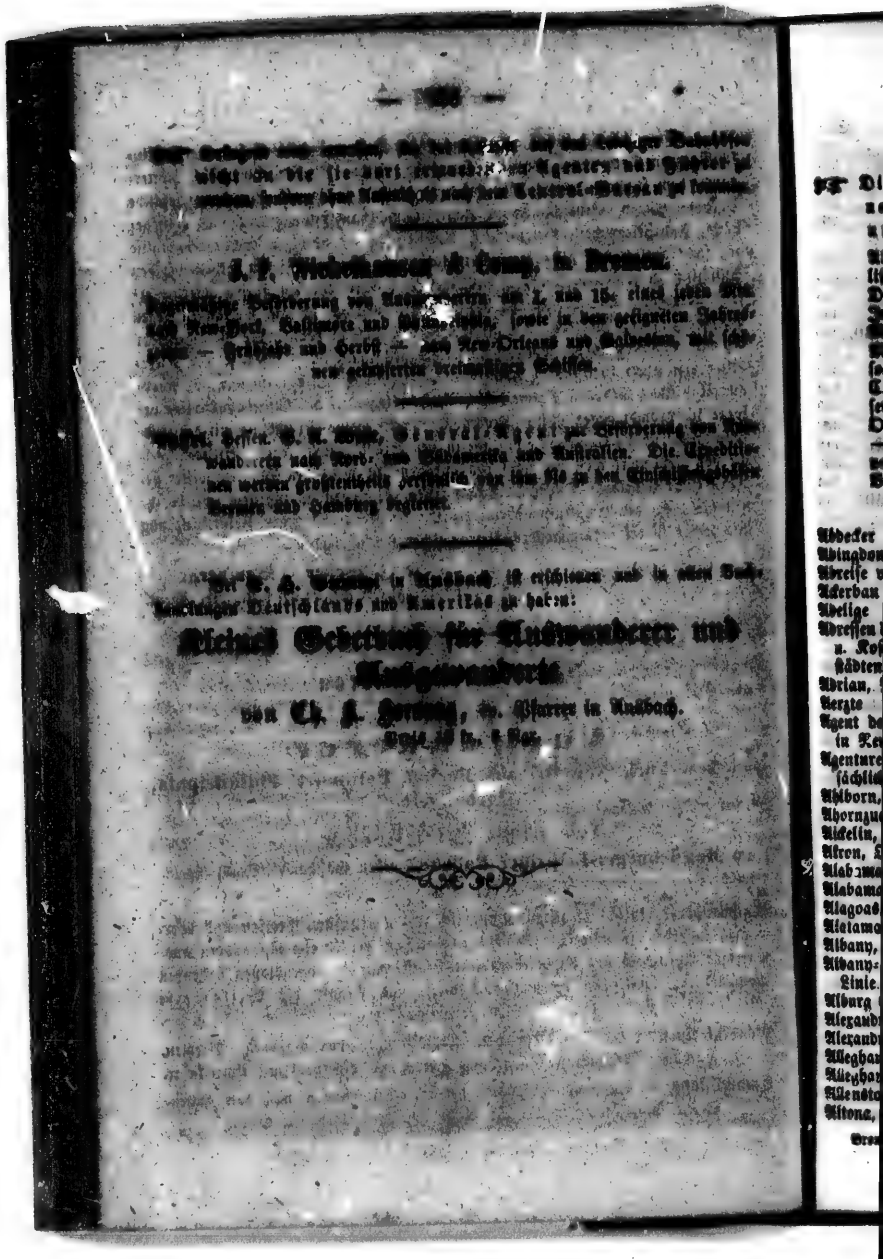

Register.

☞ Die hinter den Ortsnamen angegebenen Abkürzungen bezeichnen die Staaten, in welchen die Ortschaften gelegen sind, und zwar:

Al. - Alabama; — Ark. - Arkansas; — Bras. - Brasilien; — Cal. - Californien; — Con. - Connecticut; — D. C. - Dist. Columbia; — Del. - Delaware; — Fl. - Florida; — Ga. - Georgia; — Il. - Illinois; — Ind. - Indiana; — Io. - Iowa; — Ky. - Kentucky; — La. - Louisiana; Mass. - Massachusetts; — Md. - Maryland; — Me. - Maine; — Mich. - Michigan; — Min. - Minnesotte; — Miss. - Mississippi; — Mo. - Missouri; — Mex.-M. - Neu-Mexiko; — N. Br. - Neu-Braunschweig; — N. C. - North Carolina; — N. H. - New-Hampshire; — N. J. - New-Jersey; — N. Sch. - Neu-Schottland; — N. Y. - New-York; — O. C. - Ober-Canada; — Oh. - Ohio; — Or. - Oregon; — Pa. - Pennsylvania; — R. I. - Rhode Island; — S. C. - South Carolina; — Tenn. - Tennessee; — Tex. - Texas; — U. C. - Unter-Canada; — Va. - Virginia; Vt. - Vermont; — Wis. - Wisconsin.

	Seite
Abdecker	500
Abingdon, Va.	223
Abreise von der Heimath	559
Ackerbau der Ver. St.	116
Adelige	542
Adressen deutsch. Hotels, Wirthshäuser u. Kosthäuser in den Hauptstädten Nord-Amerika's	715
Adrian, Mich.,	343
Aerzte	548
Agent der deutschen Gesellschaft in New-York	518
Agenturen, Verzeichniß der hauptsächlichsten deutschen f. Amer.	609
Ahlborn, Karl, in Mainz	689
Ahornzucker, Bereitung des,	672
Aickelin, Fr., in Stuttgart	609
Akron, Oh.,	309
Alabama, Fl.,	27
Alabama, Staat	125
Alagoas, Bras.,	474
Alatamaha, Fl.,	37
Albany, N. Y.,	182
Albany- u. Buffalo-Eisenbahn-Linie	766
Alburg Springs, Vt.,	154
Alexandria, D. C.,	218
Alexandria, La.,	262
Alleghanygebirge	38
Alleghany City, Pa.,	202
Allentown, Pa.,	205
Altona, Il.,	320
Amerikamüde, Fl.,	36
Amherst, N. H.,	149
Amherst, Mass.,	161
Andover, Mass.,	160
Angelina, Fl.,	291
Ankauf der zur Reise erforderlichen Gegenstände	554
Ankunft in Amerika und was da thun?	618
Ann Arbor, Mich.,	342
Annapolis, Md.,	212
Annapolis, N. Sch.,	431
Ansiedl.-Kosten auf neuem Lande	657
Ansiedlungskosten auf Waldland	661
Anstreicher	505
Antony's Rose, N. Y.,	181
Antwerpen, als Auswand.-Platz	602
Apalachicola, Flo.,	225
Apalachicola, Fl.,	27
Apotheker	508
Aracaty, Bras.,	474
Arcansas, Fl.,	261
Arcansagua-Bay	265
Architekten	508, 507
Arbeitslöhne in Canada	549
Arbeitslöhne im Huronbistrikt	395
Arkansas, Fl.,	33
Arkansas Post, Ark.,	244
Arkansas, Staat	242
Arundel, Me.,	145
Ashley, Fl.,	37
Asheville, N. C.,	227

Seite
Astoria, Or., ... 361
Atchafalaya, Bayou 38
Athens, Al., ... 243
Athens, Ga., ... 234
Athens, N. Y., ... 183
Athens, Oh., ... 304
Auburn, N. Y., ... 186
Aufgabe des mitzunehmenden Proviants f. jed. Passagier 578, 583
Augusta, Ga., ... 234
Augusta, Ky., ... [illegible]
Augusta, Me., ... 144
Augusta Springs, Va., . . . 322
Austin, Kant. in Tex., . . . [illegible]
Austin, Stadt Tex., ... [illegible]
Austin's und William's Kolonie, Tex., ... [illegible]
Austin's 1. u. 2. Kolonie, Tex., [illegible]
Auswand.-Haus in Bremerhaven 577
Auswanderung, über, ... 1
Auswanderungs-Bureau in Rudolstadt . . . . . [illegible]
Avon Springs, N. Y., ... 187

B.

Bäcker 504, 544
Bahia, Bras., ... 474
Ballston-Spa, N. Y., ... [illegible]
Baltimore als Einwand.-Hafen [illegible]
Baltimore u. Wheeling, Reiseroute 642
Baltimore, Md., ... 212
Bandfabrikanten . . . . . [illegible]
Bangor, Me., ... 144
Barbiere 537, 512, 544
Bareen Creek Mineral Springs 213
Bartstown, Ky., ... [illegible]
Bastrop, Kant. in Tex., . . . [illegible]
Bastrop, Stadt Tex., ... [illegible]
Bataten, ... 119
Batavia, N. Y., ... 187
Bath, Me., ... 144
Bath, N. H., ... 149
Bathurst, Distr. O.-Ca. . . . 391
Baton-Rouge, La., ... 251
Bauhandwerker 551
Baumeister . . . . . [illegible]
Baumwollenbau 120
Bayou la Fourche . . . . . [illegible]
Bayou Sarah . . . . . [illegible]
Beale's Grant, Tex., ... [illegible]
Beale's und Raynellas Grant, Tex., ... 287, [illegible]
Beardstown, Ill., ... 321

Seite
Beatonsport, Jo., ... 353
Beaufort, N. C., ... 226
Beaufort, S. C., ... [illegible]
Beaver, Pa., ... 202
Bedfort, Pa., ... 202
Beförderungsanstalten und Vereine für Auswanderung . . 608
Belem, Bras., ... 474
Belfast, Me., ... 144
Belgische Colonisationsgesellsch. 445
Bellefontaine 40, 310
Belleville, Ill., ... 321
Bellevue, Jo., ... 353
Bellow Falls Springs, Vt., . . 154
Bellvue Fountain, N. Y. . . . [illegible]
Belvet, Wis., ... [illegible]
Belvidere- u. Delaware-Eisenb. 710
Benicia, Kal., ... 339
Bennington, Vt., ... 154
Bergleute 507, 544
Berkeley Springs, Va., . . . 221
Bethany, Va., ... [illegible]
Bethel, Mo., ... [illegible]
Bethlehem, Pa., ... [illegible]
Bentler . . . . . [illegible]
Bezar, Jurisd., Tex., ... [illegible]
Bezar, Kant. in Tex., ... [illegible]
Bielefeld's Bureau für Auswanderung in Mannheim . . . [illegible]
Bienenzucht 124
Bierbrauer 508, 544
Biddefort, Me., ... 145
Big-Black-River 38
Big-Horn, Fl., ... [illegible]
Bildhauer 508, 548
Bleghampton, N. Y., ... [illegible]
Blake-River-Kanal . . . . . [illegible]
Blannerhasetts Insel . . . . [illegible]
Blaue Berge . . . . . [illegible]
Blechschmiede 508, 544
Blees, Gebr., in Bieberich . . [illegible]
Bloomingdale, N. Y., ... 179
Bloomington, Ind., ... 315
Bloomington, Jo., ... [illegible]
Blue Licking Springs, Ky., . . [illegible]
Blue Sulphur Springs, Va., . . 222
Blumenau, Bras., ... 474
Bödecker in Bremen . . . . . [illegible]
Bolten in Hamburg . . . . . [illegible]
Bonneville, Mo., ... [illegible]
Boston, Mass., ... [illegible]
Boston, als Landungshafen . . . [illegible]
Böttcher 508, 544, 551

	Seite
atonsport, Jo.,	353
aufort, N. C.,	226
aufort, S. C.,	[illegible]
ayer, Pa.,	202
dfort, Pa.,	202
eförderungsanstalten und Vereine für Auswanderung	608
elem, Bras.,	474
elfast, Me.,	144
elgische Colonisationsgesellsch.	445
ellefontaine	40, 310
ellenille, Jl.,	321
ellevue, Jo.,	353
ellow Falls Vollage, Vt.,	154
ellone Fountain, N. Y.	189
eloit, Wis.,	380
elvidere- u. Delaware-Eisenb.	710
enicia, Cal.,	339
ennington, Vt.,	154
ergleute	507, 544
erkeley Springs, Va.,	221
ethany, Va.,	[illegible]
ethel, Mo.,	[illegible]
ethlehem, Pa.,	[illegible]
entler	[illegible]
ezar, Jurisd., Tex.,	[illegible]
ezar, Kant. in Tex.,	[illegible]
Bielefeld's Bureau für Auswanderung in Mannheim	[illegible]
Bienenzucht	124
Bierbrauer	508, 544
Biddefort, Me.,	145
Big-Black-River	38
Big-Hom, Fl.,	[illegible]
Bildhauer	[illegible], 548
Bleghampton, N. Y.,	[illegible]
Blake-River-Kanal	[illegible]
Blannerhasetts Insel	[illegible]
Blaue Berge	[illegible]
Blechschmiede	[illegible], 544
Blees, Gebr., in Bieberich	[illegible]
Bloomingdale, N. Y.,	173
Bloomington, Ind.,	315
Bloomington, Jo.,	[illegible]
Blue Licking Springs, Ky.,	[illegible]
Blue Sulphur Springs, Va.,	222
Blumenau, Bras.,	474
Bödecker in Bremen	[illegible]
Bolten in Hamburg	[illegible]
Bonneville, Mo.,	[illegible]
Boston, Mass.,	[illegible]
Boston, als Landungshafen	[illegible]
Böttcher	508, 544, [illegible]

	Seite
Bottetourt Springs, Va.,	[illegible]
Bowie, Kant. in Tex.,	[illegible]
Bowling Green, Ky.,	[illegible]
Bralton, Fl.,	[illegible]
Brandywine, Del.,	208
Branntweinbrenner	544
Brasilien	464, [illegible]
Brasiliens Verfass. u. Grundrechte	[illegible]
Brattleboro, Vt.,	154
Brauer	508
Brazoria, Kant. in Tex.,	286
Brazoria, Stadt Tex.,	[illegible]
Brazos, Fl.,	38, [illegible]
Brazos, Jurisdikt. in Tex.,	287
Bremen als Einschiffungshafen	[illegible]
Bridgeport, Con.,	168
Bridgetown, N. Y.	184
Bristol, Me.,	145
Bristol, Pa.,	205
Bristol, R. J.,	164
Broklin, Con.,	168
Brooklyn, N. Y.,	178
Brunnenmacher	508
Brunswick, Me.,	144
Buchbinder	568
Buchdrucker	508, 527
Buchwaizen, Anbau des,	110
Buckeport, Me.,	146
Buffalo, N. Y.,	187
Bulls Ferry, N. Y.,	179
Bureau des Vereins z. Schutze der Auswanderer	506
Burlington, Ho.,	338
Burlington, N. Y.,	184
Burlington, Vt.,	153
Burnett, Kant. in Tex.,	[illegible]
Burnett's Kolonie, Tex.	287
Büchsenmacher	508
Büchsenschmiede	545
Bürstenbinder	[illegible]
Buschmann in Bremen	[illegible]
Buttermilk Falls, N. Y.	181
C.	
Cahawba, Al.,	342
Cachoira, Bras.,	474
Cadaraqui	[illegible]
Caldwell, N. Y.,	[illegible]
Caldwells, N. Y.,	[illegible]
Calais, Me.,	145
Californien	[illegible]
Cambridge, Mass.,	[illegible]
Cambridge, Oh.,	[illegible]

	Seite
Cambridge, Md.,	212
Camden, N. J.,	194
Camden, S. C.,	[illegible]
Cameron's Grant, Tex., (2)	287
Canada-Compagnien	302
Canandaigua, N. Y.,	[illegible]
Canonsburg, Pa.,	[illegible]
Capano-Bay	[illegible]
Cape Fear, Fl.,	37
Cape Girardeau	[illegible]
Capoaira, Bras.,	474
Carbondale, Pa.,	[illegible]
Carlisle, Pa.,	[illegible]
Carlisle Sulphur Springs	[illegible]
Carollton, Jll.,	321
Castine, Me.,	145
Castleton, N. Y.,	183
Caston, Pa.,	204
Castro's Grant, T.,	[illegible]
Catawba Springs, N. C.,	227
Catskill, N. Y.,	[illegible]
Celsen, V.,	154
Centralbureau für Auswanderer in Leipzig	[illegible]
Centralbureau für deutsche Ansiedlung in Stuttgart	[illegible]
Chambersburg, Pa.,	[illegible]
Chapel Hill, N. C.,	[illegible]
Charleston, N. H.,	149
Charlestown, Mass.,	[illegible]
Charlestown, N. J.,	[illegible]
Charlestown, S. C.,	[illegible]
Charlestown, Va.,	222
Charlotte, Fl.,	37
Charlotte, N. C.,	[illegible]
Charlottesville, Va.,	[illegible]
Chelsen, Vt.,	[illegible]
Chemiker	[illegible]
Cheraw, S. C.,	[illegible]
Chesapeake-Kanal	[illegible]
Chesapeake-Lehi-Kanal	[illegible]
Chesapeake-Bay	[illegible]
Chesnuts-Mountains	[illegible]
Chester, Pa.,	[illegible]
Chestertown, Md.,	[illegible]
Chesterville, S. C.,	[illegible]
Chicago, Jll.,	[illegible]
Chicago, Mich.,	[illegible]
Chile, Republik	[illegible]
Chilhowen Sulphur Springs, Va.,	[illegible]
Chillicothe, Oh.,	[illegible]
Chippewayfluß	[illegible]
Chirurgen	541

	Seite
Chokoladefabrikanten	586
Cigarrenmacher	551, 569
Cincinnati, Oh.,	305
Cincinnati-, Cleveland- und Columbus-Eisenbahn	712
Circleville, Oh.,	309
Ciseleure	511, 515
Clamac, Fl.,	40
Clark, Fl.,	40
Clarksville, Ga.,	234
Clarksville, Tex.,	206
Clalsop, Fl.,	40
Clavierlehrer	510
Cleveland, Oh.,	309
Clifton Springs, N. Y.,	186
Clinton, N. Y.,	180, 189
Closter Landing, N. Y.,	179
Cloverport, Ky.,	308
Coldspring, N. Y.,	181
Colleges und Universitäten	109
Colorado, Fl.,	36, 262
Colorado, Kant. in Tex.,	286
Columbia City, S. C.,	230
Columbia, Distrikt	214
Columbia, Fl.,	40
Columbia, Mo.,	327
Columbia, Tex.,	298
Columbus, Oh.,	308
Columbus, Ga.,	234
Columbus, Ky.,	303
Columbus, Miss.,	247
Comal, Kant. in Tex.,	286
Concord, Mass.,	160
Concord, N. H.,	148
Conditoren	545, 511
Conewango-Mountains	195
Congarre, Fl.,	37
Connecticut, Staat	165
Connecticut, Fl.,	36
Consuln-Verzeichniß	719
Constitution Island, N. Y.,	181
Cooper, Fl.	37
Cooperstown, N. Y.,	189
Copan-Bay	265
Cornwall, N. Y.,	181
Corpus-Christi-Bay,	268
Corpus Christi, Stdt. Tex.,	269
Corymanns, N. Y.,	183
Coshocton, Oh.,	310
Coste-Rica	447
Covington, Ky.,	302
Coxsack, Landing, N. Y.,	[illegible]
Crawfordsville, Ind.,	310
Cumberland, Md.,	213
Curcusin, Fl.,	37
Cuyahoga Falls, Oh.,	304
Cynthian, Ky.,	306
D.	
Dagger's Springs, Va.,	222
Dahlonega, Ga.,	234
Dalhousie, N. Sch.,	432
Dampfschifffahrt von H. Münden nach Bremen	568
Dampfschiffverbind. m. New-Y.	567
Danville, Ky.,	303
Danville, Bt.,	154
Darien, Ga.,	234
Darnborn, Fl.,	39
Darenbont, Jo.,	353
Davenport, Jo.,	353
Dayton, Oh.,	340
Dekret des Vizepräsidenten d. Prov. San Pedro do Rio Grande do Sul, Han Luiz Alvez Leito da Oliviero Bello	481
Delaware City	208
Delaware, Fl.,	36, 205
Delaware, Staat	205
De Leon's Kolonie, Tex.,	287
Demmler-Melder in Nürnberg	609
Dem polis, Al.,	242
Des Moines, Fl.,	38
Dessauer, Fr., in Aschaffenburg	609
Destillateure	511
Detroit, Mich.,	342
Detroit-Straße	42
Deutsche Gesellschaften in N. Y.	618
Deutsche Gesellschaften in Baltimore, Boston, Philadelphia, St. Louis	641, 643, 644, 655
Deutsche Kolonie in Santa Cruz	488
De Witts Kolonie, Tex.,	287
Diamant, Fort, Unt. Can.,	617
Dietz, C., in Augsburg	609
Digby, N. Sch.,	432
Dokks Ferry, N. Y.,	179
Dominiquez Grant, Tex.,	288
Donaldsonville, La.,	261
Don Diego, Cal.,	389
Don Jose, Cal.,	389
Donna Franziska, Bras.	474
Donnersberg, N. Y.,	181
Dorchester, N. Sch.	432
Dover, Dol.,	208
Dover, N. H.,	148

Seite

Drahtzieher . . . 511, 545
Drechsler . . . 511, 545, 551
Drennon Lick Springs, Ky., . 308
Dubuque, Jo., ... 303
Dünnkirchen als Auswanderungsplatz 602

E.

Eastern, Distr. Oh. Can., . 390
Easton, Md., ... 213
Easton, Pa., ... 204
Eastport, Me., ... 144
Edenton, N. C., . . . 326
Edwardsville, Il., . . . 321
Einschiffungshäfen, deutschen. 581, 607
Einwohner d. Ver. Staaten . 50
Eisenbahner in den Vereinigten Staaten . . . 90, 705
Eisenbahnfahrbillets in N. Y. 635
Eisenstein, & Comp., in Berlin 609
Elizabeth City, N. C., . . 220
Elizabethtown, N. J., . . 194
Elizabeth, Pa., ... 223
Elkton, Md., ... 213
Elmira, N. Y., ... 159
Emmetsburg, Md., . . . 218
Englische Kolonien . . . 607
Erie-Eisenbahn 705
Erie-Kanal 61
Erie, Pro., ... 209
Erie-See 42
Erie-Kanal 92
Erziehungswesen in den Vereinigten Staaten 104
Essigbrauer 511
Eskilville, Va., ... 223
Eufaula, Al., ... 242
Evansville, Ind., . . . 314
Exeter, N. H., ... 148
Exeter's Grant, Tex., . . 286
Elyria, Oh., ... 310
Cuyahoga, Falls, Oh., . . 309

F.

Fabrikanten 533
Fairfield, Con., . . . 168
Fairport, Oh., ... 309
Fall-River, Mass., . . 161, 167
Famin, Kant. in Tex., . . 280
Farbenfabrikanten . . . 535
Färber 511, 545
Farmersburg, Jo., . . . 303
Farmville, Va., ... 221

Seite

Fauquier White Sulphur Springs, Va., ... 221
Fayette, Kant. in Tex., . . 286
Fayetteville, N. C., . . . 226
Fellenhauer 545
Fellsplas Kolonie, Tex., . . 227
Felsengebirge 25
Feuerwerker 511
Fincastle, Va., ... 223
Finlay, M., in Mainz . . 602
Fisher's Grant, Tex., . . 286
Fischill Landig, N. Y., . . 191
Flachs- und Hanfbau . . . 122
Fleischer . . . 512, 545, 552
Florence, Al., ... 243
Florida, Staat 235
Fon du Cacor, Wis. . . . 250
Forstmänner 542
Fort Bend, Kant. in Tex., . 286
Fort Lee, N. J., ... 179
Fort Madison, Jo., . . . 253
Fort Washington, N. Y., . 170
Fort Wayne, Ind., . . . 316
Four Mile Point, N. Y., . 154
Frankfort, Ky., ... 302
Franklin, Ten., ... 295
Frankport, Me., ... 145
Fredericksburg, Va., . . . 221
Fredericton, Hptstdt. N. Br., 428
Fredericktown, Md., . . . 213
Fredericktown, Mo., . . . 329
Friedensfluß 43
Friedrichsburg, Tex., . . 280
Friseur 512, 545
Fröbel, G., in Rudolstadt, . 603
Fronburg, Mo., ... 145
Fulton, Mo., ... 327

G.

Gainesville, Al., ... 242
Galena, Il., ... 321
Gallatin, Il., ... 29
Gallatin, Ten., ... 299
Gallipolis, Oh., ... 305
Galveston, Bay, ... 284
Galveston, Kant. in Tex., . 280
Galveston, Stdt. Tex. . . . 285
Galveston als Einwanderungshaf. 582
Gambier, Oh., ... 310
Gardiner, Me., ... 145
Gärtner, . . . 514, 545
Gasconade, Mo., ... 329
Gaspé, Distr. Unt. Can., . 446

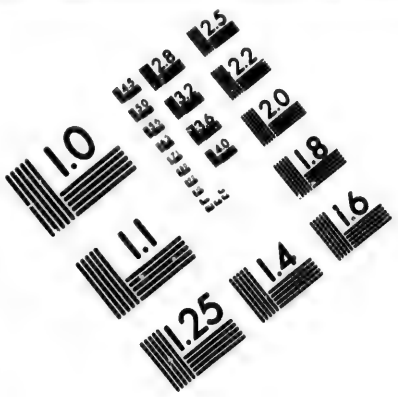

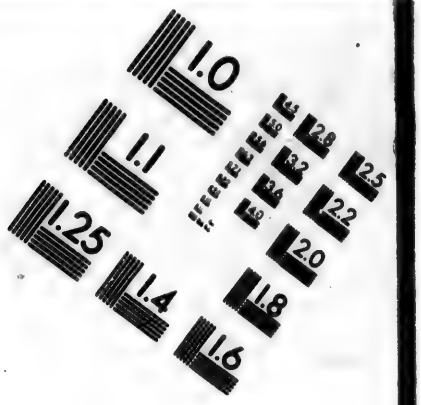

IMAGE EVALUATION
TEST TARGET (MT-3)









Photographic
Sciences
Corporation

23 WEST MAIN STREET
WEBSTER, N.Y. 14580
(716) 872-4503



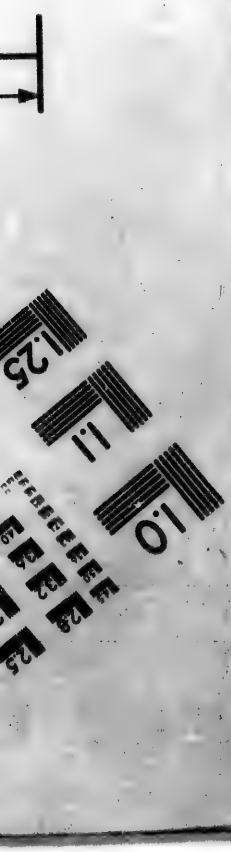

CIHM/ICMH
Microfiche
Series.

CIHM/ICMH
Collection de
microfiches.

Canadian Institute for Historical Microreproductions / Institut canadien de microreproductions historiques

© 1981

Seite

Gasthöfe empfehlenswerthe in Nordamerika 715
Geilhausen, F. W. in Coblenz 609
Geistliche 541
Geld-Course in Bremen . . 724
Geldverwechslung . . . 560
Gelehrte 539
Gemüsegärtner 544
Genessee Falls, N.-Y., . . 186
Genesse, Fl. 43
Geneva, N. Y., ... 186
Geometer 507, 514
Georgetown, D. C. . . . 215
Georgetown, Del., . . . 205
Georgetown, Ky., . . . 303
Georgia, Staat 291
Gerber 514, 545, 553
Gerste, Anbau der, . . . 118
Gettysburg, Pa., . . . 203
Gewerbe und Manufakturen der Ver. St. 125
Gewicht der Ver. St. . . 72
Gießer 544
Gilmanton, N. H. . . . 149
Gila, Fl., ... 40
Glaser 534
Glashüttenleute 514
Glasmaler 545
Glasschleifer 545
Glasgow, Ky., ... 303
Glasgow, Mo., ... 303
Glemis Fall, N. Y. . . . 185
Goderich, Ob. Can. . . . 303
Goldschläger 545
Goldschmiede 545
Goldminen in Californien . 336
Goliad, Kant. in Tex. . . 286
Gonzales, Kant. in Tex. . . 286
Gosport, Va., ... 221
Gore, Distr. Ob. Can. . . 391
Grand Catreau, La., . . . 264
Grand Gulf, Miss. . . . 246
Grand Haven, Mich., . . . 343
Grand Island, Tex., . . . 62
Graneville, Oh., ... 310
Grassy Point, N. Y. . . . 180
Graveure 545
Grayson Sulphur Springs, Va., 232
Great Crossings, Ky., . . . 303
Great Falls Village, N. H. . 148
Great Pedee, Fl., . . . 37
Greenfield, Mass., . . . 141
Greensboro, N. C. . . . 223

Seite

Greenville, Mo., ... 329
Greenville, S. C. 230
Greenville, Ten., ... 290
Grobschmiede 540
Guadeloupe, Fl. 265
Guatemala, Staat, . . . 437
Gürtler 548 516
Guyendotte, Va., ... 223

H.

Hackinsack, N. J., ... 189
Hafer, Bau des, ... 119
Hafner, siehe Töpfer . . . 540
Haferer 544
Hagarstown, Md., ... 218
Halifax, City, N. Sch., . . 431
Halifax, N. C., ... 223
Hallowell, Md., ... 146
Hamburg-Amerikan. Packet-Aktien-Gesellschaft 578
Hamburg als Auswanderungsplatz 576
Hamburger Verein zum Schutze für Auswanderer . . . 554
Hamburg-Liverpool 562
Hamburg nach Hull 565
Hamilton, Oh., ... 311
Hampton, N. 141
Hampton, Va., ... 223
Handel der Ver. St. . . . 121
Handschuhmacher . . . 548, 545
Handwerker 534
Hanf- und Flachsbau . . . 122
Hannibal, Mo., ... 328
Hannover, N. H., ... 149
Hanburg als Auswanderungsplatz 582
Harper's Ferry, Va., . . . 221
Harrisburg, Kant. in Tex. . . 286
Harrisburg, Pa., ... 200
Harrison, Kant. in Tex. . . 286
Harondsburg, Ky., ... 303
Hartford, Can., ... 167
Haverhill, N. H. 149
Hawerstraw, N. Y. 180
Havre de Grace, Md., . . . 213
Havre de Grace als Auswanderungsplatz 602
Heinecken & Comp. in Bremen 565
Helena, Ark. 244
Henderson, Kant. in Tex., . . 286
Herculaneum, Mo., ... 327
Herkimm, N. Y., ... 186
Hermann, Mo. 329
Heydorn & Comp. in Bremen 445

Seite

Hickman, Ky., 220
Highlands, N. J., 180
Hilfsverein f. deutsche Auswanderer in Boston 242
Hirse, Anbau der, 112
Hohokus, N. J., 179
Holliday'sburg, Pa., 220
Holly Springs, Miss., 247
Holston Springs, Va., 220
Howe, Distr. Ob. Can., 221
Hymsdale, Pa., 204
Hoggington, N. Y., 149
Hoggington Mineral-Springs, Mass., 182
Hornbrenner, 518
Horse Race, N. J., 180
Hot Springs, Ark., 254
Hot Springs, Va., 222
Houlton, Me., 148
Houston, Kant. in Tex., 260
Houston, Stdt. in Tex. 260
Hudson, Fl., 86
Hudson N. Y., 183
Huntington, Va., 208
Huntsville, Al., 243
Huron-See 42
Huron Trakt, Ob. Can., 302
Hutmacher 514, 543, 552
Hyde Park, N. Y., 132

J.

Jacinto, Fl., 23, 262
Jackson, Kanton Tex., 262
Jackson, Ia., 261
Jackson, Mich., 242
Jackson, Miss., 244
Jacksonville, Fl., 268
Jacksonville, Il., 230
James, Fl., 27
Jasper, Kant. in Tex. 260
Jäger 519
Jagon in Bremen 545
Jefferson City, Mo., 228
Jefferson, Fl., 89
Jefferson, Kant. in Tex. 260
Jersey-City, N. J., 178, 184
Illinois, Staat, 216
Independence, Mo., 226
Indiana, Staat, 24
Indianola, Tex., 260
Indianapolis, In., 241
Indian Springs, Ga., 235
Indien, Reise dahin, 121
Industrieausstellungen, Vereinigte Staaten, 305
Johnstown, Distr. Ob. Can., 300
Johnstown, Pa., 203
Jones, Th. H., in Edenton, 268
Jonesboro, Ten., 271
Iowa City, Io., 263
Iowa, Staat, 264
Israeliten 545
Ithaca, N. Y., 169
Juden 548
Judith, Fl., 93
Juristen 543
Juweliere 515, 517

K.

Kalamazoo, Mich., 243
Kalkbrenner, 517
Kammmacher 517
Kanäle in den Ver. St. 60
Kansas, T., 119
Kartoffeln, Anbau der, 113
Kaskaskia, Fl., 38
Kaskaskia, Il., 230
Kaufleute 517, 538
Keene, N. H., 149
Kennebec, Fl., 30
Kennebec, Me., 144
Kenosche, Wis., 250
Kentucky, Staat, 209
Killamont, Fl. 40
Kimberhook, N. Y., 181
Kingston, N. Y., 182
Kingston, Ten., 269
Kingston-Landing, N. Y., 182
Kingston, Ob. Can., 304
Kleinhandel in den Ver. St. 100
Klettaturg-Mountains 194
Klein, J. A., in Bingen 209
Klempner, 544, 552
Klima der Ver. St. 43
Knechte 502
Knorr u. Holtermann in Hamburg 475
Knoxville, Ten., 269
Kohlenbrenner 517
Kohnstown, Pa., 203
Kolonien, die englischen in N. A. 307
Kolonisations-Gesellschaft, deutsche für Texas. 261
Kolonisations-Verein in Hamburg 477
Kongreß der Ver. St. 54, 56

Seite

Konsulate, deutsche, an welche sich Einwanderer in Amerika wenden können . . . 719
Korbmacher . . . 517
Künstler . . . 545 [illegible]
Kupferschmiede . . . 557 546 517
Kupferstecher . . . 517
Kürschner . . . 517
Kutschen- und Wagenfabrikanten . . . [illegible]

L.

Labaccer, Fl., . . . 38 [illegible]
Lake superior . . . 36
Lafayette, Ind., . . . 315
La Chaudiera, Fl., . . . [illegible]
La Grange, Ga., . . . 234
Laguna del Madre . . . 266
Lamar, Kant. in Tex., . . . 286
Lancaster, N. H., . . . 149
Lancaster, Pa., . . . 202
Land des deutschen Schutzvereines, Texas, . . . 286
Land- und Wasserstraßen in den Ver. St. . . . 60
Landämter in den Ver. St. . . . 659
Landbau in Texas . . . 273
Landkauf aus zweiter Hand . . . 662
Landkauf und Landvermessung in den Ver. St. . . . 657
Ländereinankauf in den Ver. St. . . . 657
Landwirthe . . . 502
Landwirthschaft in den Ver. St. . . . 116
Laplatte, Fl., . . . 40
Laurel-Hills . . . 195
Lavaca, Fl., . . . 263
Lawrenceburg, Ind., . . . 314
Lebanon, Me., . . . 145
Lebensmittel, mitzunehmende . . . 388, 578, 604
Leitfaden für Auswanderer . . . 499
Lemaitre J. in Havre . . . 408
Lewisfluß . . . 40
Lewistown, Del., . . . [illegible]
Lexington, Ky., . . . 309
Lexington, Mass., . . . 160
Lexington, Mo., . . . 319
Lexington, Va., . . . 212
Liberty, Kant. in Tex., . . . 285
Liberty, Mo., . . . 388
Lichtzieher . . . 518 [illegible]
Lincolnton, N. C., . . . 226
Liqueurbereiter . . . [illegible]
Litchfield, Con., . . . [illegible]

Seite

Literatur der Ver. St. . . . [illegible]
Lithographen . . . 517
Little Rock, Ark., . . . [illegible]
Little-Miami-Eisenbahn . . . 714
Little Falls, N. Y., . . . [illegible]
Liverpool-Einschiffungsplatz . . . [illegible]
Liverpool, N. Sch., . . . [illegible]
Lockport, N. Y., . . . [illegible]
Logansport, Ind., . . . [illegible]
London, Distr. Ob. Can. . . . [illegible]
Lorenzfluß . . . [illegible]
Löscher, P. A., siehe unter Rischmüller und Löscher.
Louisiana, Staat . . . 247
Louisville, Ky., . . . [illegible]
Low Point, N. Y., . . . [illegible]
Lowell, Mass., . . . [illegible]
Lower Red Hock, N. Y., . . . [illegible]
Lübering et Comp. in Bremen . . . [illegible]
Lynchburg, Va., . . . [illegible]
Lynn, Mass., . . . [illegible]
Lyons, Jo., . . . [illegible]

M.

Maaße der Ver. St. . . . [illegible]
Machias, Me., . . . [illegible]
Markinan, Mich., . . . [illegible]
Mac Mullens Kolonie, Tex., . . . [illegible]
Macan, Ga. . . . [illegible]
Mac Glaneß Kolonie, Tex., . . . 287
Madison, Fl., . . . [illegible]
Madison Springs, Ga., . . . [illegible]
Madison, Wisc., . . . [illegible]
Mad-River- und Erie-Eisenbahn . . . [illegible]
Mägde . . . [illegible]
Mahantango-Mountains . . . [illegible]
Maine, Staat . . . [illegible]
Mais od. ind. Korn, Anbau des . . . [illegible]
Maler . . . 548 [illegible]
Mannahattanville, N. Y., . . . [illegible]
Manctawor, Wisc., . . . [illegible]
Mandola, Min., . . . [illegible]
Mansfield, Oh., . . . [illegible]
Manufakturarbeiter . . . [illegible]
Manufakturen der Ver. St. . . . [illegible]
Manufakturen und Fabriken in den Ver. St. . . . [illegible]
Maria, Fl., . . . [illegible]
Marietta, Oh., . . . [illegible]
Marschall, Mich., . . . [illegible]
Marthaville, Mo., . . . [illegible]
Martinsburg, Va., . . . [illegible]

	Seite
ratur der Ver. St.	[illegible]
ographen	517
le Rock, Ark.,	[illegible]
le-Miammi-Eisenbahn	714
le Falls, N. Y.,	[illegible]
rpool-Einschiffungsplatz	[illegible]
rpool, N. Sch.,	[illegible]
port, N. Y.,	[illegible]
ansport, Ind.,	[illegible]
don, Distr. Ob. Can.	[illegible]
renzfluß	[illegible]
cher, P. A., siehe unter Mischmüller und Löscher.	
uisiana, Staat	247
uisville, Ky.,	[illegible]
w Point, N. Y.,	181
well, Mass.,	[illegible]
wer Red Hock, N. Y.,	[illegible]
ndering et Comp. in Bremen	[illegible]
uchburg, Va.,	[illegible]
pun, Mass.,	[illegible]
pons, Jo.,	[illegible]

M.

Maaße der Ver. St.	[illegible]
Machias, Me.,	[illegible]
Markinan, Mich.,	[illegible]
Mac Mullens Kolonie, Tex.,	[illegible]
Macan, Ga.	[illegible]
Mac Glaneß Kolonie, Tex.,	287
Madison, Fl.,	[illegible]
Madison Springs, Va.,	[illegible]
Madison, Wisc.,	[illegible]
Mad-River- und Erie-See-Eisenbahn	713
Mägde	[illegible]
Mahantango-Mountains	[illegible]
Maine, Staat	[illegible]
Mais od. ind. Korn, Anbau des	117
Maler	548 [illegible]
Mannahattanville, N. Y.,	[illegible]
Manctawor, Wisc.,	[illegible]
Mandola, Min.,	[illegible]
Mansfield, Oh.,	[illegible]
Manufakturarbeiter	[illegible]
Manufakturen der Ver. St.	[illegible]
Manufakturen und Fabriken in den Ver. St.	[illegible]
Maria, Fl.,	[illegible]
Marietta, Oh.,	[illegible]
Marschall, Mich.,	[illegible]
Marthaville, Mo.,	[illegible]
Martinsburg, Va.,	[illegible]

	Seite
Maryland, Staat,	208
Marysville, Ten.,	299
Maschinenbauer	519
Maschinenschlosser	519
Mahon's Bericht über die Goldregion	272
Massachusetts, Staat,	184
Massillon, Oh.,	309
Matagorda, Bay	[illegible]
Matagorda, Kant. in Tex.,	286
Matagorda, Stadt in Texas,	289
Matrosen	518, 523
Matteawan Mountains, N. Y.,	180
Mauch Chunk, Pa.,	204
Maumee City, Oh.,	310
Maurer	519, 546, 583
Maysville, Ky.,	303
Meadville, Pa.,	203
Medizinische Schulen	110
Mejiko, mittel- und südamerikan. Staaten	482
Memphis, Ten.,	298
Menord, Kant. in Tex.	276
Merrimack, Fl.,	38
Messerschmiede	519
Metzger, s. Fleischer	512
Miami d. Seen, Fluß	43
Michigan-Central-Eisenbahn	707
Michigan City, Ind.,	316
Michigan-See	41
Michigan Staat	340
Michigan-Süd-Eisenbahn	706
Michillimackmack, Straße,	48
Mittebury, Vt.,	153
Middletown, Con.	168
Midland, Distr. Ob. Can.	391
Milam, Kant. in Tex.	286
Milam's Kolonie, Tex.	287
Militär-Personen	542
Milladgeville, Va.,	235
Millford, Del.,	206
Milton, Landing, N. Y.	182
Milwaukee, Mich.,	342
Milwaukee, Wis.,	349
Mineralgoint, Wis.,	350
Minnesote, Gebiet,	358
Miramichi, Fl.,	421
Mississippi, Fl.,	37, 38
Mississippi, Staat,	343
Missouri, Fl.,	38
Missouri, Staat,	321
Mobile, Al.,	242
Morelleure	519

	Seite
Mohawk, Fl.,	[illegible]
Mountoulin-Insel	42
Monroe, Mich.,	342
Montereo, Calif.,	[illegible]
Montgomery, Al.,	242
Monticello, Miss.	247
Monticello, Va.,	221
Montpellier, Vt.,	153
Montreal-City, Unt. Can.,	418
Montreal, Distr., Unt. Can.	416
Morristown, N. J.	194
Mount Vernon, Oh.,	310
Mühlenbauer	546, 553
Müller	520, 546, 553
Multnomah, Fl.,	40
Muncey-Gebirge	[illegible]
Münzen der Ver. St.	72
Münzen, europ., Cours derselben	72
Murfreesborough, Ten.,	[illegible]
Murfreesboro, Ten.,	[illegible]
Musik	520, 548
Muskatina, Jo.,	[illegible]

N.

Nacogdoches, Kant. in Tex.,	[illegible]
Nacogdoches, Stadt in Tex.	[illegible]
Nachweisungsbüreau in Bremen	571
" " " in Hamburg	[illegible]
Siehe auch unter: Gesellschaften, deutsche Vereine ꝛc.	
Nadler	[illegible]
Nagelschmiede	520
Näherinnen	520, 547
Nantucket, Mass.,	161
Nashura, N. H.,	[illegible]
Nashville, Ten.,	[illegible]
Natal, Bras.,	474
Natchez Miss.,	[illegible]
Natchitoches, Ca.,	252
National-Charakter der Amerikaner	95
National-Oekonomen	[illegible]
Naturprodukte der Vereinigten Staaten	46
Navosota, Kant. in Tex.,	[illegible]
Nebraska, Geb.,	356
Naches, Fl.,	38, 261
Neu-Braunschweig	419
Neu-England-Staaten	140
Neu-Freiburg, Bras.,	[illegible]
Neu-Mejiko, Gebiet,	[illegible]
Neu-Schottland	[illegible]

	Seite
Neuse, Fl.,	23
New-Albany, Ind.,	214
Newark, N. J.,	153
Newark, Oh.,	215
New-Baltimore, N. Y.,	155
New-Bedford, Mass.,	161
Newbern, N. C.,	236
New-Braunfels Stdt. Tex.,	280, 283
New-Brunswick, N. J.,	154
New-Burgh, N. Y.,	151
Newburyport, Mass.,	165
New-Castle, Del.,	238
New-Castle, Distr. Ob. Can.	101
New-Castle, und Frenchtown-Eisenbahn	718
Newfane, Vt.,	158
New-Glasgow, N. S.	488
New-Hamburg, N. Y.,	164
New-Hampshire, Staat	162
New-Havre, Con.,	168
New-Jersey Staat	152
New-Lebanon Springs, N. Y.,	153
New-Lisbon, Oh.,	209
New-London, Con.,	167
New-Madrid, Mo.,	328
New-Orleans, La.,	265
New-Orleans als Einwanderungshafen	643
New-Pfalz, N. Y.,	182
New-Pfalz-Landung, N. Y.,	182
Newport Ky.,	202
Newport, R. I.,	244
Newtown, N. J.,	165
New-Windsor, N. Y.,	151
New-York, City	178
New-York, Staat	128
New-York als Einwanderungshafen	643
New-York nach Albany, Hudsonroute	668—73
New-York und Philadelphia Eisenbahn	709
New-York- und Philadelphia mit der Amboy- und Camden-Eisenbahn	710
Niagara, Distr. Ob. Can.,	791
Niagara, Fluß und Fall	42, 126
Nicaragua, Republik	348
Nittana Gebirge	145
Nord-Carolina, Staat	223
Norfolk, Va.,	240
Norridgewock, Me.,	149
Norristown, Pa.,	142
Northampton, Mass.,	162
North-Hero, Vt.,	158
North-Mountains	58, 139
Northumberland, Pa.,	202
Norwich, Con.,	169
Norwich, Vt.,	154
Nueces-Bay,	302
Nueces-Fluß	304
Nyack, N. Y.	169

O.

Ober-Canada	787
Oberlin, Oh.,	210
Obere See,	14, 41
Obstbau	118
Offiziere	542
Ogdensburg, N. Y.	180
Ohio-City, Oh.,	207
Ohio, Staat	200
Oildown, Va.,	144
Ontario-See	642
Opelousas, La.,	276
Oregon, City, Or.,	332
Oregon, Fluß,	46
Oregon, Gebiet,	330
Orgelbauer	83
Orkney Springs, Va.,	234
Orleans, Isl.,	76
Osage, Fl.,	46
Oswego, N. Y.,	134
Ottawa, Distr. Ob. Can.,	793
Overslaugh, N. Y.,	183
Oxford, Oh.,	211

P.

Pacific City, Or.,	332
Padilla und Chambers Canal Tex.,	287
Painesville, Oh.,	210
Palästina, Il.,	299
Palisadenfelsen, N. J.,	153
Palmira, Mo.,	322
Pamlico, Fl.,	37
Panola, Kant. in Tex.,	286
Papiermäßer und Papierfabriken	83
Para, Graf.,	356
Parahiba, Graf.,	356
Paris, Ky.,	206
Paris, Me.,	149
Parkersburg, Va.,	240

	Seite
Paschal, Kant. in Texas	286
Passagiergesetz, amerikanisches	[illegible]
Patapsko, Fl.,	37
Paterson, N. J.,	194
Patsch-Grove, Wis.,	[illegible]
Patucket, Fl.,	[illegible]
Pawtucket, N. J.,	164
Pearl, Fl.,	37
Pelz, E.,	[illegible]
Peekskill, N. Y.,	141
Penn Yan, N. Y.,	[illegible]
Pennsylvania, Kanal	[illegible]
Pennsylvania, Staat	[illegible]
Penobscot, Fl.,	38
Pensacola, Fl.,	[illegible]
Peoria, Ill.,	[illegible]
Pepin, See	[illegible]
Pernambuco, Bras.,	474
Perry, J., in London	[illegible]
Perrysburg, Oh.,	310
Personenfahrpreise (Rischmüller und Löschers)	[illegible]
Perth-Amboy, N. G.,	184
Perückenmacher	521
Petersburgh, Va.,	220
Petropolis, Bras.,	474
Pfretzschner, C., in Cronach	[illegible]
Philadelphia, Pa.,	[illegible]
Philadelphia als Einwanderungs-Hafen	[illegible]
Philadelphia-Wilmington und Baltimore-Eisenbahn	711
Philantropy, Fl.,	[illegible]
Philologen	[illegible]
Philosophie, Fl.,	[illegible]
Pianofortemacher	521
Pictom, N. Sch.,	[illegible]
Piermont, N. Y.,	179
Pignon Springs, Ind.,	314
Pine Orchard, N. Y.,	182
Pinkney, Mo.,	[illegible]
Pittsburg, Pa.,	200
Pittsfield, Mass.,	161
Plattsburgh, N. Y.,	195
Plymouth, Mass.,	190
Plymouth, N. H.,	149
Plymouth, Ox.,	341
Point Pleasant, Va.,	223
Pokranz u. Comp. in Bremen	[illegible]
Polizeibeamte	[illegible]
Polizeigewalt in den Ver. St.	71
Polsterer	521
Pogachton, Fl.,	[illegible]
Port, Me.,	145
Portage, Fl.,	39
Portalegro, Bras.,	474
Port Gibson, Miss.,	244
Port Royal, N. Sch.,	[illegible]
Portland, City	148
Portland, Ox.,	361
Portraitmaler	522
Portsmouth, N. H.,	148
Portsmouth, Oh.,	309
Portsmouth, Va.,	221
Porzellainmacher	522
Porzellainmaler	522
Posamentirer	522, 546
Poststrassen in den Ver. St.	62
Postwesen in den Ver. Staaten	62
Potosi, Mo.,	329
Potosi, Wisc.,	350
Potowmak, Fl.,	37
Pottsville, Pa.,	204
Poughkneegsie, N. Y.,	182
Powen's Kolonie, Tex.,	297
Präsident der Verein. Staaten	[illegible]
Prairie du chien, Wisc.,	340
Preßfreiheit der Ver. Staaten	111
Princeton, N. J.,	194
Programm des Colonisations-Vereins in Hamburg	477
Proviant für Auswanderer	583
Providence, R. J.,	164
Putasky, Ten.,	[illegible]
Putzmacherinnen	547
Q.	
Quebec, Distrikt Unter-Canada	418
Quebec, Hauptstdt. Unt.-Can. 36,	417
Quinci, Ill.,	321
R.	
Racine, Wisc.,	350
Rahway, N. J.,	194
Raleigh, N. C.,	223
Rappasamok, Fl.,	37
Rathgeber, kurzer in Rechtssachen des gewöhnlichen Lebens	675
Reading, Pa.,	204
Rechnungswährung in den Vereinigten Staaten	71
Rechtsgelehrte	540
Rechtsschulen	110
Red Hook, N. Y.,	182
Red River	38
Red River, Kant. in Tex.	[illegible]

Seite
Red Springs, Va., . . . 222
Red Sulphur Springs, Va., 222
Refugio, Kanton in Tex., . 266
Regenschirmfabrikanten . . 586
Reis, Anbau des, . . . 119
Reise v. Münden nach Bremen 570
„ „ Cöln, Leipz. u. Bremen 570
„ für Norddeutsche u. Bremen 570
„ „ Süddeutsche u. Hamburg 586
„ „ Norddeutsch. u. Hamburg 589
Reisegegenstände und Bedürfnisse mitzunehmende für Auswanderer . . . 569, 61
Reiserouten i. d. Ver. St., sowie Preise ꝛc. 626–29 635–38, 642, 657
Reiserouten u. Reisevorschriften von New-York a. ins Innere 638
Religions- und Kirchenwesen in den Vereinigten Staaten . . . 190
Repräsentantenhaus d. Ver. St. 66
Rhode Island, Staat, ... 162
Rhinebeck, Landing, N. Y., . . . 182
Richelieu, Fl., ... 36
Richland, Jo., ... 353
Richmond, Va., ... 220
Richterliche Gewalt in den V. St. 70
Rieger, W., in Frankfurt a. M. 608
Riemer 522, 546
Rio Bravo, Fl., ... 38
Rio de Janeiro, Bras., ... 473
Rio del Norte 40
Rio Grande, Fl., ... 38
Rio del Sakramento 40
Rio Grande do Sul, Penv., 474, 488
Rischmüller u. Löscher 516, 624, 635
Ristigenche, Fl., ... 421
Roanoke, Fl., ... 57
Robertson, Kanton in Texas . . 286
Robertsons Koloni., Tex., . . . 287
Rochester, N. Y., ... 187
Rock Island City, Ill., ... 321
Rockland Lake Landing, N. Y., 180
Rocky Mountains 35
Roggensville, Tex., ... 289
Roggen, Anbau des, ... 118
Rome, Ga., ... 284
Rome, N. Y., ... 186
Rondout, N. Y., ... 182
Rotterdam als Einschiffungshafen 602
Roxbury, Mass., ... 160
Runner, Warnung vor denselben 617
Rutersville, Stadt Tex., ... 289
Rutland, Vt., ... 154

S.

Sabine 38, 321
Sabine See 264
Sabine, Staat in Tex., ... 286
Sakramento City, Cal., ... 330
Sacketts Harbor, N. Y., ... 160
Sägemüller 522, 547
Sagadofoc, Fl., ... 38
Salem, Mass., ... 160
Salem, N. C., ... 266
Salisbury, N. C., ... 221
Salt Sulphur Springs, Va., . . 236
San Antonio, Fl., ... 263
San Antonio de Bexar, Tex., . . 266
San Augustine, Kanton Tex., . . 266
San Augustine, Stadt Tex., . . 266
San Bernardo, Fl., ... 262
San Bunaventura, Fl., ... 41
San Carles de Monteiro, Cal., . 330
Santa Fe, Neu-M., ... 266
San Felipe de Austin Tex., . . 266
San Francisco, Cal., ... 331
San Panteirio, Tex., ... 266
San Petro d'Alcantare, Bras., . 474
San Paulo, Bras., ... 474
Sandesky City, Oh., ... 216
St Albana, Vt., ... 154
St. Andreas, N. Br., ... 424
St. Augustine, Flo., ... 266
St. Buenaventura, Fl., ... 44
St. Charles, Wo., ... 327
St. Clair-See 41
St. Clairsville, Oh., ... 208
St. Croix River 38
St. Francis. Distr. Unt. Can., . 414
St. Francis, Fl., ... 38
St. Francisville, La., ... 266
St. John, Fl., N. Br., ... 422
St. John, Stadt N. Br., ... 422
St. Johnsfluß 38, 38
St. Joseph, Mich., ... 322
St. Joseph, Mo., ... 323
St. Lorenzfluß 36, 378
St. Louis, Mo., ... 323
St. Louis als Hauptreiseplatz . . 655
St. Mery, Fl., ... 37
St Maurice, Fl., ... 38
St. Paul, Min., ... 354
St. Peters River 38
St. Stephens, Al., ... 242
Santa Isabel, Bras., ... 474
Santa Cruz, Bras. 474, 489
Santa Leopold, Bras. 474, 488

	Seite
S.	
abine	38, [illegible]
abine See	[illegible]
abine, Staat in Tex.,	[illegible]
akramento City, Cal.,	[illegible]
acketts Harbor, N. Y.,	[illegible]
agemüller	522, [illegible]
agadofoc, Fl.,	[illegible]
alem, Mass.,	[illegible]
alem, N. C.,	[illegible]
alisbury, N. C.,	[illegible]
alt Sulphur Springs, Va.,	[illegible]
San Antonio, Fl.,	[illegible]
San Antonio de Bexar, Tex.,	[illegible]
San Augustine, Kanton Tex.,	[illegible]
San Augustine, Stadt Tex.,	[illegible]
San Bernardo, Fl.,	[illegible]
San Buenaventura, Fl.,	[illegible]
San Carlos de Monteiro, Cal.,	[illegible]
Santa Fe, Neu-M.,	[illegible]
San Felipe de Austin Tex.,	[illegible]
San Francisco, Cal.,	[illegible]
San Panteirio, Tex.,	[illegible]
San Petro d'Alcantare, Bras.,	[illegible]
San Paulo, Bras.,	[illegible]
Sandesky City, Oh.,	[illegible]
St Albans, Vt.,	[illegible]
St. Andreas, N. Br.,	[illegible]
St. Augustine, Flo.,	[illegible]
St. Buenaventura, Fl.,	[illegible]
St. Charles, Wo.,	[illegible]
St. Clair-See	[illegible]
St. Clairsville, Oh.,	[illegible]
St. Croix River	[illegible]
St Francis. Distr. Unt. Can.,	[illegible]
St Francis, Fl.,	[illegible]
St. Francisville, La.,	[illegible]
St. John, Fl., N. Br.,	[illegible]
St. John, Stadt N. Br.,	[illegible]
St. Johnsfluß	38, [illegible]
St. Joseph, Mich.,	[illegible]
St. Joseph, Mo.,	[illegible]
St. Lorenzfluß	36, [illegible]
St. Louis, Mo.,	[illegible]
St. Louis als Hauptreiseplatz	[illegible]
St. Mery, Fl.,	[illegible]
St Maurice, Fl.,	[illegible]
St. Paul, Min.,	[illegible]
St. Peters River	[illegible]
St. Stephens, Al.,	[illegible]
Santa Isabel, Bras.,	[illegible]
Santa Cruz, Bras.	474, [illegible]
Santa Leopold, Bras.	474, [illegible]

	Seite
Santee, Fl.,	27
Saratoga-Springs, N. Y.,	[illegible]
Sattler	523, 546, [illegible]
Saugentius, N. Y.,	182
Savannah, Fl.,	37
Savannah, Ga.,	234
Schauspieler	523, 546
Schenectady, N. Y.,	185
Schiffer	523
Schleifer	525
Schlosser	525, 554
Schmiede	525, 554
Schneider	526, 547, 554
Schuylkille-Kanal	62
Schodiakfluß	27
Schornsteinfeger	527
Schrader in Bremen u. Hamburg	527, 545
Schreiner	547
Schriftgießer	527
Schröder und Comp. in Bremen	545
Schröder u. Comp. in Hamburg	576
Schuhmacher	528, 547, 554
Schullehrer	528
Schul- u. Erziehungswesen in den Vereinigten Staaten	104
Schwarze Fluß	43
Seereise	511
Seidenzucht	175
Seifensieder	526, 554
Seiler	528
Selma, Al.,	243
Seminare, theologische,	109
Senat der Vereinigten Staaten	35
Seneca Falls, N. Y.,	186
Seneca, Fluß,	43
Shannondale Springs, Va.,	222
Sharon Sulphur Springs, N. Y.,	185
Shawneetown, Ill.,	320
Sheboygan, Wisc.,	249
Shelby, Kanton in Tex.,	286
Shelby Sulphur Springs, N. C.,	227
Shieldsboro, Miss.,	247
Shippingsport, Ky.,	302
Shreveport, La.,	232
Sidney, Oh.,	310
Sieg & Comp. in Berlin	609
Siegellackfabrikanten	536
Silberarbeiter	515
Sinclair-Straße	42
Singhing, N. Y.,	190
Sittlicher Zustand der Amerikaner	95
Sloupher, Fl.,	23

	Seite
Slomann in Hamburg	575
Smith, Fl.,	30
Smithland, Ky.,	[illegible]
Smyrna, Del.,	[illegible]
Snow, Fl.,	30
Snowhill, Md.,	213
Somerville, N. J.,	184
Sonoma, Cal.,	[illegible]
Sorocaba, Bras.,	474
Soult de St. Marie, Mich.,	343
South Bend Ind.,	316
South Kingston, N. J.,	184
South-Mountains	195
Spartanburg, S. C.,	230
Sporer	518, [illegible]
Spring-Creek, Kanton in Tex.,	[illegible]
Springfield, Ill.,	320
Springfield, Mass.,	181
Springfield, Mo.,	328
Springfield, Oh.,	310
Springfill, Al.,	242
Spuyten Duyvels Creek, N. Y.,	179
Squatter	[illegible]
Staatspapierwesen	75
Staatsverfassung der Ver. St.,	94
Städtewesen der Ver. St.	[illegible]
Stafford-Springs, Con.,	108
Staunton, Va.,	222
Steinbrecher	517, 529
Steindrucker	547
Steingutfabrikanten	536
Steinhauer	533
Steinsetzer	529
Stellmacher	534
Steutenville, Oh.,	308
Stillwater, Min.,	[illegible]
Stockton, Cal.,	349
Stöck, J., in Kreuznach	609
Stone-Wall, Fl.,	39
Stonington, Con.,	[illegible]
Stony, Fl.,	30
Stony Point, N. Y.,	190
Strecker, Dr. G., in Mainz	[illegible]
Streicher	555
Strickerinnen	529, 547
Strohflechter	529
Strohhutfabrikanten	448
Strumpfwirker	529
Stuhlmacher	529
Stuyvesant, N. Y.,	183
Stüber, H. J., in Karlsruhe	[illegible]
Südwestliche und westliche Staaten und Gebiete	295

Seite
Süd-Carolina, Staat 227
Sugar Coaf Mountains, N. Y., 181
Sumbery, Pa., ... 203
Susquehanna, Fl., ... 37
Suttersville, Cal., ... 339
Sweet Patatoes 119
Sweet Springs, Va., ... 232
Syracouse, N. Y., ... 186

T.

Tabacksfabrikanten 536
Tabacksbau 120
Tallahassee, Fl., ... 236
Tanzlehrer 529
Tapetendrucker 529
Tapezirer 530
Tappan, N. [illegible] 180
Tappan-See 180
Tar, Fl., ... 37
Tarbora, N. C., ... 216
Tarrytown N. Y., ... 180
Taunton Mass., ... 191
Taxe für die Beförderung des Gepäcks der Auswanderer 557
Telegraphen 80
Tennessee, Staat, ... 295
Teppichweber 448
Terre Haute, Ind., ... 315
Texas, Staat 255
Thames, Fl., ... 96
Theologen 541, 548
Thomaston, Mn., ... 144
Three Rivers, Dist. Unt. Can., 416
Thunder Mountains, N. Y., 181
Tischler 590, 595
Töpfer 590
Toledo, Oh., ... 338
Tolland, Con., ... 195
Topsham, Me., ... 181
Toronto, Ob. Can., ... 244
Torres, Bras., ... 496
Trevis, Kant. in Tex., ... 272
Trennt, Fl., ... 86
Trenton Falls, N. Y., ... 143
Trenton, N. J., ... 194
Tres Forquelhos, Bras., ... 476
Trinidad, Fl., ... 281
Trinity, Fl., ... 38, 281
Trois Rivieres, Dist. Unt. Can., 416
Troy, N. Y., ... 184
Tuchbereiter 521
Tuchmacher 531
Tuchscherer 531

Seite
Turke, Fl., ... 39
Tuscaloosa, Al., ... 232
Tuscumbia, Al., ... 243

U.

Ueberfahrtsbedingungen v. Hamburg nach d. Kolonie St. Cruz 494
Ueberfahrtspreise 582
Uebersicht der Länder, nach welchen die Auswanderer vorzugsweise ihre Schritte lenken 22
Uebersicht der einzelnen Staaten und Gebiete der Union 140
Uhrmacher 516, 521
Union, Va., ... 222
Universitäten und Colleges 109
Unjigah, Fl., ... 40
Unter-Canada 296
Unter Alton, Ill., ... 310
Uper Red Hock Landing, N. Y., 182
Utah, Gebiet 281
Utawas, Fluß 86
Utica, N. Y., ... 186

V.

Valentin Kapt. in Hamburg 575
Vandalia, Ill., ... 300
Van Tassels Haus, N. Y., ... 180
Velasco, Hafen 265
Venezuela, Republik 483
Verdreitjes Hook, N. Y., ... 180
Verein z. Centralis. deutsch. Auswanderung in Berlin 600
Verein f. Ausw. zu Breslau 600
Verein z. Schutze deutsch. Auswanderer in Frankfurt 600
Verein z. Beförderung deutscher Auswanderer nach Amerika in Mainz 605
Verein, würtemb. f. Ausw. 600
Verein zum Schutze deutsch. Einwanderer in Texas 200
Vereinigte Staaten Mexikos 434
Vereinigte St. v. Nordamerika 34
Vergennes, Vt. 194
Vergolder 531
Vermilton, Fl., ... 37
Vermont, Staat 189
Verhalten der Auswanderer an Bord ..... 612—635
Verordnungen für Ausw. 575, 581

Seite

...e, Fl., ... 39
...caloosa, Al., ... [illegible]
...cumbia, Al., ... 248

U.

...erfahrtsbedingungen v. Ham-
...urg nach d. Kolonie St. Cruz ... 494
...erfahrtspreise ... [illegible]
...ersicht der Länder, nach wel-
...hen die Auswanderer vorzugs-
...weise ihre Schritte lenken ... [illegible]
...ersicht der einzelnen Staaten
...und Gebiete der Union ... 140
...rmacher ... 516, 531
...ion, Va., ... [illegible]
...iversitäten und Colleges ... 100
...jigah, Fl., ... 40
...ter-Canada ... [illegible]
...ter Alton, Jll., ... [illegible]
...er Red Hock Landing, N. Y., ... [illegible]
...ah, Gebiet ... [illegible]
...awas, Fluß ... [illegible]
...ica, N. Y., ... [illegible]

V.

...alentin Kapt. in Hamburg ... [illegible]
...andalia, Jll., ... [illegible]
...an Tassels Haus, N. Y., ... 180
...elasco, Hafen ... [illegible]
...enezuela, Republik ... [illegible]
...erdreitjes Hook, N. Y., ... 180
...erein z. Centralis. deutsch. Aus-
wanderung in Berlin ... [illegible]
...erein f. Ausw. zu Breslau ... [illegible]
...erein z. Schutze deutsch. Aus-
wanderer in Frankfurt ... [illegible]
...erein z. Beförderung deutscher
Auswanderer nach Amerika in
Mainz ... [illegible]
...erein, würtemb. f. Ausw. ... [illegible]
...erein zum Schutze deutsch. Ein-
wanderer in Texas ... 280
...ereinigte Staaten Mexikos ... 434
...ereinigte St. v. Nordamerika ... 34
...ergennes, Vt. ... 154
...ergolder ... 531
...ermilton, Fl., ... 37
...ermont, Staat ... 199
...erhalten der Auswanderer an
Bord ... 612—[illegible]
...erordnungen für Ausw. ... [illegible]

Seite

Verplonks Poin, N. Y., ... 180
Versailles, Ky., ... 303
Vicksburg, Miss., ... 248
Victoria, Kant. in Tex., ... [illegible]
Viehpreise im Huron Dist. 380 ... 395
Viehzucht in den Ver. St. ... 115
Villa bella, Bras. ... 474
Villa do Rio Pardo, Bras., ... 474
Villa real de Cuyaba, Bras., ... 474
Vincennes, Ind., ... 315
Virginia Staat ... 215
Vittoria, Bras., ... 474
Vorschriften für Einwanderer ... 616
Vorsicht gegen gewissenlose Spe-
kulanten ... 617

W.

Walasch-Kanal ... 62
Wachsbleicher ... 531
Wachstuchbereiter ... 531
Waffenschmiede ... 531
Wagner ... 531, 547, 554
Waizen, Anbau des ... 117
Waldeboro, Me., ... 145
Wallace N. Sch. ... 432
Wambersfie und Crooswyk in
Rotterdam ... 607
Wopello, Jo., ... 353
Ward, Kant. in Tex., ... 286
Warm Springs, Va., ... 222
Warrenton, N. C., ... 226
Warrenton, Va., ... 221
Warwick, N. J. ... 164
Wäscherinnen ... 531
Washington City ... 215
Washington, Kant. in Tex. ... 286
Washington, Miss., ... 248
Washington, N. C. ... 226
Washington, Pa., ... 202
Washington, Stdt. in Tex. ... 289
Was mitnehmen? ... 559
Was kosten die verschiedenen Wege? 561
Wateree, Fl., ... 37
Waterford, N. Sch. ... 432
Waterloo, N. Y. ... 186
Waterville, Me., ... 145
Weber ... 531
Weber, F. J., in Bamberg ... 609
Weberei ... 532
Wechsel für Ausw. ... 560
Wechsel-Course in den Ver. St ... 72
Weehawken, N. Y. ... 179

Seite

Wehleins Kolonie, Tex., ... 287
Weigel, J. V., in Leipzig ... 608
Weinbau ... 120
Weißbinder ... 505
Weiße Fluß ... 38
Weiße Gebirge ... 86
Weldon, N. C., ... 226
Wellsburg, Va., ... 223
Wer soll auswandern, wer nicht? 499
Werth der Goldmünzen in den
Ver. St. ... 721
West-Boy ... 265
Westchester, Pa., ... 205
Western, Distr. Ob. Can. ... 391
Westminster, Md., ... 215
Westpoint, N. Y., ... 181
Wetumpka, Al., ... [illegible]
Weyer's Höhle, Va., ... [illegible]
Wheeling, Va., ... [illegible]
White Earth, Fl. ... 40
Whitehall, N. Y., ... 185
White Falls ... 35
White River ... 40
White Sulphur-Springs, Va., ... 222
Wichelhausen & Comp. in Bremen 565
Widder, Fr. in Toronto ... 595
Wie soll man auswandern? ... 558
Wilkersbarre, Pa., ... 204
Wilkie, G. in N. Y. ... 395
Williamsburg, Va., ... 221
Williamsport, Pa., ... 203
Williamstown, Mass., ... 161
Willoughby, Oh., ... 309
Wilmington, Del., ... 208
Wilmington, N. C., ... 226
Wilson u. Greters Grand ... 288
Winchester, Ky., ... 303
Winchester, Ten., ... 299
Winchester, Va., ... 222
Windsor, N. Sch., ... 432
Windsor, Vt., ... 145
Windsor, Fl., ... 39
Winzer ... 582
Wisconsin, Fl., ... 38
Wisconsin, Staat ... 344
Wisdom, Fl., ... 39
Wo einschiffen? ... 561
Woodburg u. Cos Grant, Tex., ... 287
Woodstock, Va., ... 222
Woodstock, Vt., ... 145
Woodville, Mess., ... 147
Woonsocket-Falls, N. Y. ... 164
Wooster, Oh., ... 310